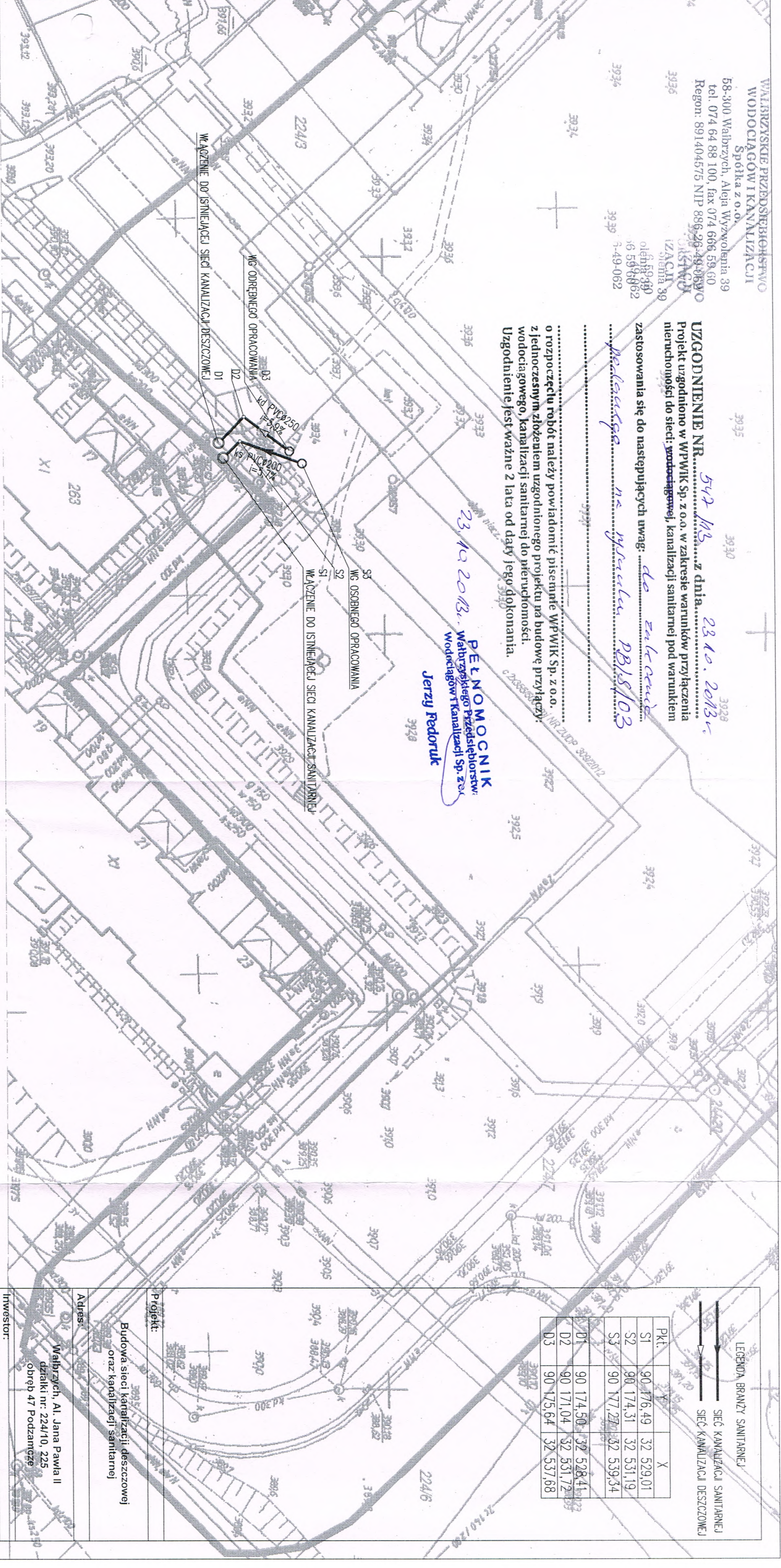


UZGODNIENIE NR 542/MS z dnia 23.10.2013r.
Projekt uzgodniono w WPWIK Sp. z o.o. w zakresie warunków przyłączenia
nieruchomości do sieci: **producingowej, kanalizacji sanitarnej** pod warunkiem
zastosowania się do następujących uwag: **do załącznika PB/S/103**

o rozpoczęciu robót należy powiadomić pisemnie WPWIK Sp. z o.o.
z jednocześnie złożeniem uzgodnionego projektu na budowę przyłączy
wodociągowej, kanalizacji sanitarnej do nieruchomości.
Uzgodnienie jest ważne 2 lata od daty jego dokonania.

PEŁNOMOCCNIK
Wodociągów i Kanalizacji Sp. z o.o.
Jerzy Redoruk



MAPA DO CELÓW PROJEKTOWYCH
SKALA 1:500

m. Walbrzych, ul. Jana Pawła II
obr. Podzamcze Nr 47, dz. nr 224/10

Jedn. ewid. 022109_1 Walbrzych
obręb 022109_1.0047

Geoinżynier
mgr inż. Dariusz Kozłowski
ul. Kwiatowa 29, 58-100 Świdnica
NIP 886-232-60-86
0 608-370-920, geoinz@geoinz.pl

sporządzona na podstawie mapy z asanizacji
sekcja nr 19-d
we wrześniu 2012r przez:
Nr Dz. 9841/2012
KERG: 91-530/2012

NIE WYKLUCZA SIĘ ISTNIENIA W TERENIE INNYCH NIE WYKAZANYCH
NA NINIEJSZEJ MAPIE URZĄDZEN PODZIEMNYCH, KTÓRE NIE BYŁY
ZGŁOSZONE DO AKTYWIZACJI
LUB O KTÓRYCH BRAK INFORMACJI W INSTYTUCYJACH BRANŻOWYCH

LEGENDA: BRANŻY SANITARNEJ
SIEĆ KANALIZACJI SANITARNEJ
SIEĆ KANALIZACJI DESZCZOWEJ

Pkt.	Y	X
S1	90 176,49	32 529,01
S2	90 174,31	32 531,19
S3	90 177,27	32 539,34
D1	90 174,50	32 528,41
D2	90 171,04	32 531,72
D3	90 175,64	32 537,68

PROJEKT ZAGOSPODAROWANIA TERENU

Branża: SANITARNA Faza: PROJ. BUDOWLANY

Data: 09.2013 Skala: 1:500 Nr rysunku: PB/S/01

Zespół projektowy:
 Proj. mgr inż. Dawid Wachowicz ZAM0107W0509
 Spr. inż. Michał Slobodzian ZAM0304W0509

Temat rysunku:
PROJEKT ZAGOSPODAROWANIA TERENU

Adres: Walbrzych, Al. Jana Pawła II
 działki nr: 224/10, 225
 obręb 47 Podzamcze

Investor: GMINA WALBRZYCH
 Plac Magistracki 1
 58-300 Walbrzych

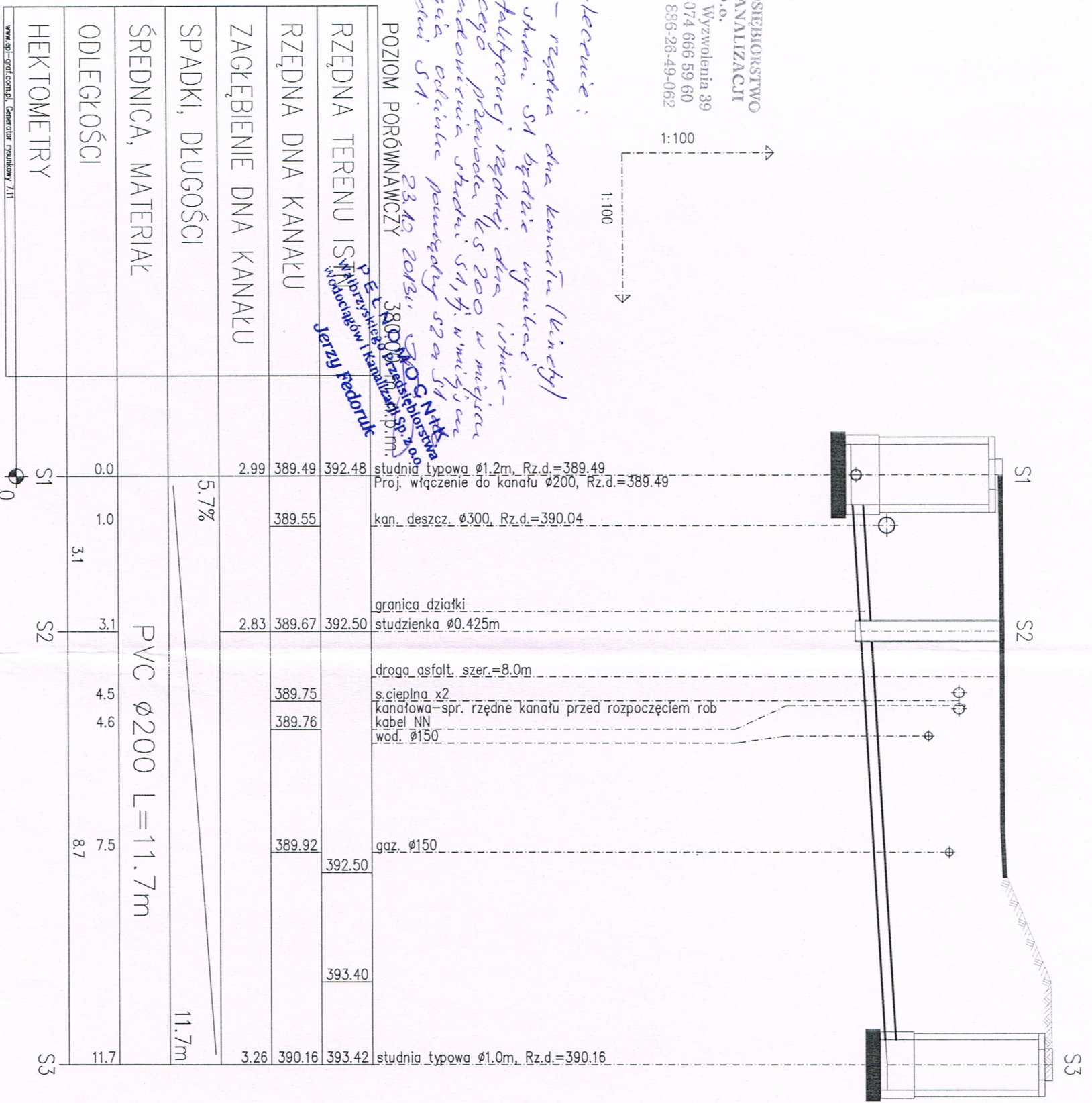
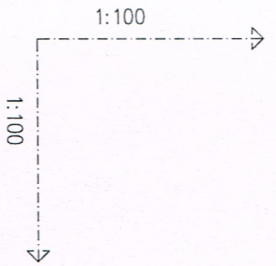
17.09.2012

17.09.2012
91-530/12

WALBRZYSKIE PRZEDSIĘBIORSTWO
WODOCIĄGÓW I KANALIZACJI
Spółka z o.o.
58-300 Wałbrzych, Aleja Wyzwolenia 39
tel. 074 64 88 100, fax 074 666 59 60
Regon: 891404575 NIP 886-26-49-062

Zalecenie:

- rzędną dna kanału (linijki) w studni S1 będzie wyższą z tabliczki, rzędną dna istniejącego przewodu $\phi 200$ w miejscu porównania studni S1, tj. w miejscu wpigania, całkowite powstanie S2 z S1 Studnia S1.



Projekt:		Budowa sieci kanalizacji deszczowej oraz kanalizacji sanitarnej	
Adres:		Wałbrzych, Al. Jana Pawła II działki nr: 224/10, 225 obręb 47 Podzamcze	
Inwestor:		GMINA WAŁBRZYCH Plac Magistracki 1 58-300 Wałbrzych	
Zespół projektowy:		mgr inż. Dawid Wachowicz mgr inż. Michał Słobodzan	
Temat rysunku:		PROFIL SIECI KANALIZACJI SANITARNEJ	
Branża:		Faza:	
SANITARNA		PROJ. BUDOWLANY	
Data:	Skala:	Nr rysunku:	
09.2013	1:100	PB/S/03	