



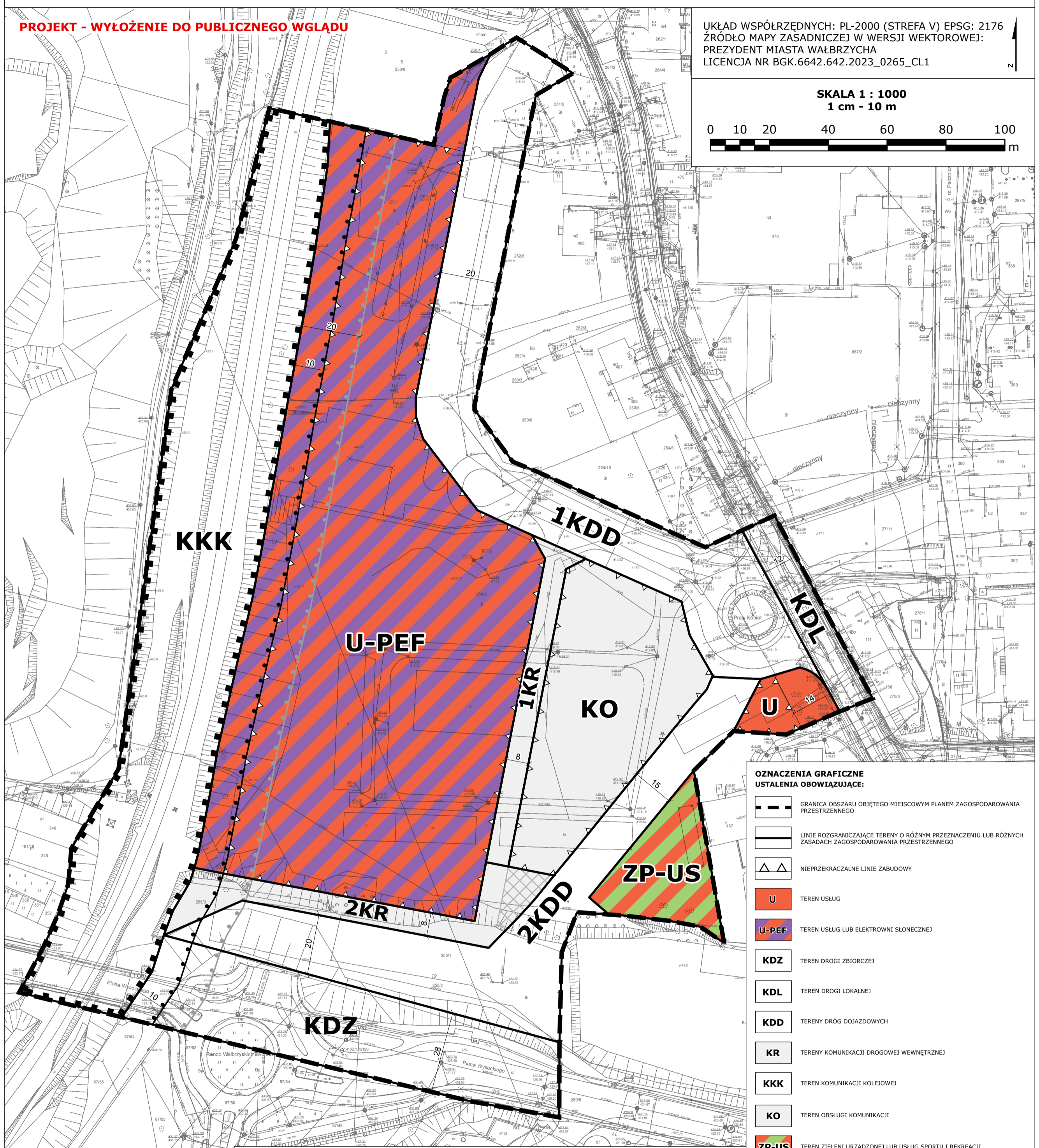
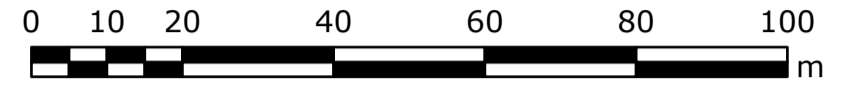
# MIJSCOWY PLAN ZAGOSPODAROWANIA PRZESTRZENNEGO OBSZARU MULTIMODALNEGO CENTRUM PRZESIADKOWEGO POŁOŻONEGO W REJONIE ULICY PIOTRA WYSOCKIEGO W WAŁBRZYCHU

ZAŁĄCZNIK NR 1 DO UCHWAŁY NR .../.../...  
RADY MIEJSKIEJ WAŁBRZYCHA Z DNIA .....

**PROJEKT - WYŁOŻENIE DO PUBLICZNEGO WGLĄDU**

UKŁAD WSPÓŁRZĘDNYCH: PL-2000 (STREFA V) EPSG: 2176  
ŹRÓDŁO MAPY ZASADNICZEJ W WERSJI WEKTOROWEJ:  
PREZYDENT MIASTA WAŁBRZYCHA  
LICENCJA NR BGK.6642.642.2023\_0265\_CL1

SKALA 1 : 1000  
1 cm - 10 m



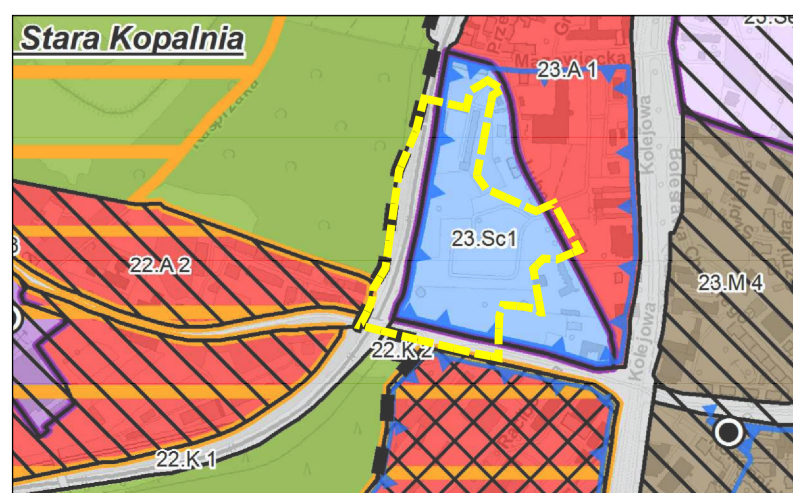
- OZNACZENIA GRAFICZNE  
USTALENIA OBOWIĄZUJĄCE:**
- GRANICA OBSZARU OBJĘTEGO MIJSCOWYM PLANEM ZAGOSPODAROWANIA PRZESTRZENNEGO
  - LINIE ROZGRANICZAJĄCE TERENY O RÓŻNYM PRZEZNACZENIU LUB RÓŻNYCH ZASADACH ZAGOSPODAROWANIA PRZESTRZENNEGO
  - NIEPRZEKRACZALNE LINIE ZABUDOWY
  - U TEREN USŁUG
  - U-PEF TEREN USŁUG LUB ELEKTROWNI SŁONECZNEJ
  - KDZ TEREN DROGI ZBIORCZEJ
  - KDL TEREN DROGI LOKALNEJ
  - KDD TERENY DRÓG DOJAZDOWYCH
  - KR TERENY KOMUNIKACJI DROGOWEJ WEWNĘTRZNEJ
  - KKK TEREN KOMUNIKACJI KOLEJOWEJ
  - KO TEREN OBSŁUGI KOMUNIKACJI
  - ZP-US TEREN ZIELENI URZĄDZONEJ LUB USŁUG SPORTU I REKREACJI

## WYRYS ZE STUDIUM UWARUNKOWAŃ I KIERUNKÓW ZAGOSPODAROWANIA PRZESTRZENNEGO MIASTA WAŁBRZYCHA

SKALA 1 : 10 000



- LEGENDA**
- GRANICA JEDNOSTKI URBANISTYCZNEJ
  - GRANICA OBSZARU FUNKCJONALNO-PRZESTRZENNEGO
  - 1 A 2 IDENTYFIKATOR OBSZARU
  - STRUKTURA FUNKCJONALNO-PRZESTRZENNA**
  - OBSZAR AKTYWNOŚCI GOSPODARZEJ (A)
  - OBSZARY KOMUNIKACJI I INFRASTRUKTURY (K)
  - OBSZARY SPECJALNE (S)
  - OBSZARY SPECJALNE:**
  - Sc - CENTRUM PRZESIADKOWE
  - OBSZAR LOKALIZACJI OBIEKTÓW HANDLOWYCH O POW. SPRZEDAŻY POWYŻEJ 2000 M2
  - GRANICA OPRACOWANIA MIJSCOWEGO PLANU



- OZNACZENIA INFORMACYJNE:**
- GRANICA TERENU ZAMKNIĘTEGO
  - GRANICA STREFY SZCZEGÓLNYCH WARUNKÓW SYTUOWANIA DRZEW I KRZEWÓW ORAZ WYKONYWANIA ROBÓT ZIEMNYCH W SĄSIĘDZTWIE LINII KOLEJOWEJ
  - GRANICA STREFY SZCZEGÓLNYCH WARUNKÓW SYTUOWANIA BUDOWLI I BUDYNKÓW OD LINII KOLEJOWEJ
  - STREFA LOKALIZACJI DOMINANTY PRZESTRZENNEJ
  - 10 WYMIAROWANIE WYRAŻONE W METRACH

**OPRACOWANIE:**  
JAGABUDEX-PROJEKT  
ul. Marcelesińska 61/8  
60-354 Poznań  
e-mail: jagabudex@wp.pl  
telefon: 510 118 515

**ZESPÓŁ AUTORSKI:**  
mgr inż. Andrzej Jagucki  
mgr inż. Adrian Ochowiak  
mgr Kacper Gładczow  
mgr inż. Monika Płóciennik

OBSZAR PLANU LEŻY W GRANICACH:  
- ZŁOŻA WĘGLA KAMIENNEGO "JULIA" (ID 579)  
- OBSZARU REWITALIZACJI MIASTA WAŁBRZYCHA, WYZNACZONEGO W UCHWALE NR XIX/285/2016 RADY MIEJSKIEJ WAŁBRZYCHA Z DNIA 29 MARCA 2016 R. W SPRAWIE WYZNACZENIA OBSZARU ZDEGRADOWANEGO I OBSZARU REWITALIZACJI MIASTA