

**UCHWAŁA NR LXX/719/23
RADY MIEJSKIEJ WAŁBRZYCHA**

z dnia 26 września 2023 r.

**w sprawie przyjęcia zmiany Gminnego Programu Rewitalizacji Miasta Wałbrzycha na lata 2016-2025
z perspektywą do 2030 roku**

Na podstawie art. 18 ust. 2 pkt 15 ustawy z dnia 8 marca 1990 r. o samorządzie gminnym (t.j. Dz. U. z 2023 r. poz. 40 z późn. zm.), w związku z art. 14 ust.1 oraz art. 23 ust. 1 ustawy z dnia 9 października 2015 r. o rewitalizacji (t.j. Dz. U. z 2021 r. poz. 485 z późn. zm.), **uchwała się, co następuje:**

§ 1. Przyjmuje się zmianę Gminnego Programu Rewitalizacji Miasta Wałbrzycha na lata 2016-2025 z perspektywą do 2030 r. w brzmieniu stanowiącym załącznik do niniejszej uchwały, stanowiącą aktualizację dotychczas obowiązującego Gminnego Programu Rewitalizacji.

§ 2. Traci moc Uchwała Nr XXVI/266/20 z dnia 25 września 2020 r. w sprawie przyjęcia zmiany Gminnego Programu Rewitalizacji Miasta Wałbrzycha na lata 2016-2025.

§ 3. Wykonanie uchwały powierza się Prezydentowi Miasta Wałbrzycha.

§ 4. Uchwała wchodzi w życie z dniem jej podjęcia.

Przewodnicząca Rady
Miejskiej Wałbrzycha

Maria Anna Romańska



WAŁBRZYCH

Załącznik do uchwały Nr LXX/719/23
Rady Miejskiej Wałbrzycha
z dnia 26 września 2023 r.

GMINNY PROGRAM
Rewitalizacji Miasta Wałbrzycha
NA LATA 2016 - 2025
Z PERSPEKTYWĄ DO 2030 ROKU



WAŁBRZYCH 2016
(AKTUALIZACJA 2023)



Unia Europejska
Fundusz Spójności



Gminny Program Rewitalizacji Miasta Wałbrzycha na lata 2016-2025 powstał przy dofinansowaniu ze środków Unii Europejskiej w ramach projektu pn. "Program rewitalizacji Miasta Wałbrzycha na lata 2016-2025", który współfinansowany jest ze środków Funduszu Spójności w ramach Programu Operacyjnego Pomoc Techniczna na lata 2014-2020 w ramach konkursu dotacji, pn. "Przygotowanie programów rewitalizacji na terenie Województwa Dolnośląskiego", na podstawie umowy o udzielenie dotacji celowej zawartej pomiędzy Ministrem Infrastruktury i Rozwoju a Województwem Dolnośląskim z dnia 26 października 2015 roku.

Opracował Zespół Biura Rewitalizacji i Planowania Przestrzennego Urzędu Miejskiego w Wałbrzychu:

Dominika Michalak, Agnieszka Torzecka, Katarzyna Wojnicka i Elżbieta Greszta

pod kierownictwem Justyny Pichowicz

przy udziale Urbanisty Miejskiego, Roberta Szymali

a także dzięki współpracy ze społecznością lokalną, liderami podmiotów działających na obszarze rewitalizacji Wałbrzycha, samorządowcami i współpracownikami z jednostek organizacyjnych Gminy Wałbrzych.

Merytoryczną opiekę zapewnił zespół ekspertów Instytutu Rozwoju Miast i Regionów:

dr Aleksandra Jadach-Sepiolo oraz Katarzyna Spadło,

w ramach realizacji umowy nr DPM/BDG-II/POPT/97/15 z dnia 15 października 2015 roku,

współfinansowanej ze środków Funduszu Spójności w ramach Programu Operacyjnego Pomoc Techniczna 2014-2020 oraz z budżetu państwa.

Aktualizację GPR w roku 2020 opracowano w ramach projektu pilotażowego w zakresie rewitalizacji pn. „Finansowe i planistyczne narzędzia w programowaniu i wdrażaniu Gminnego Programu Rewitalizacji Miasta Wałbrzycha” współfinansowanego ze środków Unii Europejskiej w ramach Programu Operacyjnego Pomoc Techniczna 2014-2020



Rzeczpospolita
Polska

Unia Europejska
Fundusz Spójności



Spis treści

Spis treści	3
Wstęp	5
1. Metodyka diagnozy	8
2. Szczegółowa diagnoza obszaru rewitalizacji Miasta Wałbrzycha	19
2.1. Podobszar Biały Kamień	21
2.1.1. Potencjały, zasoby i potrzeby	26
2.1.2. Zidentyfikowane problemy i przyczyny degradacji	34
2.2. Podobszar Stary Zdrój	41
2.2.1. Potencjały, zasoby i potrzeby	47
2.2.2. Zidentyfikowane problemy i przyczyny degradacji	54
2.3. Podobszar Śródmieście	60
2.3.1. Potencjały, zasoby i potrzeby	68
2.3.2. Zidentyfikowane problemy i przyczyny degradacji	75
2.4. Podobszar Sobięcin	87
2.4.1. Potencjały, zasoby i potrzeby	93
2.4.2. Zdiagnozowane problemy i przyczyny degradacji	99
2.5. Podobszar Nowe Miasto	107
2.5.1. Potencjały, zasoby i potrzeby	114
2.5.2. Zidentyfikowane problemy i przyczyny degradacji	120
2.6. Podobszar Podgórze	128
2.6.1. Potencjały, zasoby i potrzeby	134
2.6.2. Zidentyfikowane problemy i przyczyny degradacji	139
3. Wizja, cele i kierunki działań obszaru rewitalizacji	146
3.1. Podsumowanie wizji i kierunków działań podobszarów rewitalizacji	146
3.2. Uwspólniona wizja obszaru rewitalizacji	149
3.3. Uwspólnione cele i kierunki działań obszaru rewitalizacji	151
3.3. Integralność systemu celów z wizją i kierunkami działania	153

4. Opis przedsięwzięć rewitalizacyjnych	154
4.1. Mechanizmy integrowania działań	160
4.2. Szacunkowe ramy finansowe gminnego programu rewitalizacji	177
5. Realizacja zasady partycypacji i partnerstwa	181
5.1. Partycypacja społeczna na etapie przygotowania GPR	182
5.2. Partycypacja społeczna na etapie wdrażania GPR	188
5.3. Partycypacja społeczna na etapie aktualizacji GPR	194
6. Opis powiązań GPR z dokumentami strategicznymi gminy	197
7. Określenie niezbędnych zmian w uchwałach podejmowanych w trybie ustawy z dnia 21 czerwca 2001 r. o ochronie praw lokatorów, mieszkaniowym zasobie gminy i o zmianie Kodeksu cywilnego	203
8. Sposób realizacji GPR Wałbrzycha w zakresie planowania i zagospodarowania przestrzennego	205
8.1. Planistyczne produkty pilotażu	207
8.2. Zakres niezbędnych zmian w studium uwarunkowań i kierunków zagospodarowania przestrzennego gminy	212
8.3. Miejscowe plany zagospodarowania przestrzennego konieczne do uchwalenia lub zmiany	212
8.4. Ustanowienie Specjalnej Strefy Rewitalizacji	219
8.5. Uchwalenie miejscowego planu rewitalizacji	220
9. System zarządzania, monitorowania i oceny Gminnego Programu Rewitalizacji	221
9.1. Opis struktury zarządzania realizacją GPR	221
9.2. Monitoring i ocena wdrażania GPR	227
9.2.1. Monitorowanie zjawisk kryzysowych obszaru rewitalizacji Miasta Wałbrzycha	230
9.2.2. Monitorowanie postępu realizacji przedsięwzięć ujętych w GPR	232
9.3. Koszty zarządzania realizacją Gminnego Programu Rewitalizacji	233
9.4. Ramowy harmonogram realizacji Gminnego Programu Rewitalizacji	233
Spis tabel:	237
Spis rysunków:	240
Spis ilustracji:	241
Załączniki	243

Wstęp

Rewitalizacja stanowi proces wyprowadzania ze stanu kryzysowego obszarów zdegradowanych, prowadzony w sposób kompleksowy, poprzez zintegrowane działania na rzecz lokalnej społeczności, przestrzeni i gospodarki, skoncentrowane terytorialnie, prowadzone przez interesariuszy rewitalizacji na podstawie gminnego programu rewitalizacji.

Wałbrzych dźwiga się ze stanu kryzysu, który narastał przez ostatnie dziesięciolecia w tempie i o skali niespotykanej w podobnych miastach w Polsce.

W wyniku nagłej decyzji Rządu RP o likwidacji przemysłu wydobywczego, Miasto doświadczyło dotkliwej dla mieszkańców kumulacji szeregu negatywnych zjawisk społeczno-gospodarczych. W większej części Miasta nawarstwiły się problemy degradacji gospodarczej, społecznej, środowiskowej i technicznej.

Sytuacja ta wymaga zdecydowanego i konsekwentnego przeciwdziałania tym zjawiskom. Wałbrzych od lat realizuje w miarę własnych możliwości oraz dzięki funduszom unijnym i krajowym, program naprawy (m.in. program Wałbrzych na nowej drodze, program budowy mieszkań komunalnych, program Zielony Wałbrzych 2020, modernizacja szkół, liczne projekty społeczne). Wałbrzyskanie zaczynają dostrzegać pozytywne zmiany i włączać się w działania na rzecz odbudowy Miasta.

Jednym z najważniejszych procesów, który rozpoczął się w Wałbrzychu na początku XXI stulecia i winien być prowadzony nieustannie, aż do czasu osiągnięcia stabilnego i zrównoważonego rozwoju społeczno-gospodarczego, jest rewitalizacja. Idea przywracania vitalności zdegradowanym obszarom traktowana jest powszechnie jako czynnik warunkujący rozwój i poprawę życia mieszkańców.

W poprzednim okresie programowania unijnych funduszy (w latach 2007-2013) udało się zmodernizować znaczną część zdegradowanego obszaru Śródmieścia. Modelowym projektem wpisującym się w ideę rewitalizacji społecznej było utworzenie w Śródmieściu Centrum Aktywności Lokalnej. W sumie zrealizowanych zostało 58 projektów na łączną kwotę ponad 45,5 mln zł. Na sukces ten złożył się w znacznej mierze trud - w tym finansowy - podjęty przez mieszkańców. Wspólnoty mieszkaniowe były ważnym partnerem Gminy w realizacji działań rewitalizacyjnych. Wałbrzych posiada więc bogate i pozytywne doświadczenia koordynacji i współdziałania z mieszkańcami na rzecz odnowy Miasta. W oparciu o te praktyki przygotowaliśmy Gminny Program Rewitalizacji Miasta Wałbrzycha na lata 2016-2025. Nadal bowiem ogromnym wyzwaniem jest pobudzenie aktywności mieszkańców i niwelowanie negatywnych zjawisk dotyczących większą część Miasta.

Rewitalizacja jest jednym z priorytetów działania Rządu. Państwo polskie dało temu wyraz tworząc system wspierania rewitalizacji w Polsce, którego elementami są ustawa o rewitalizacji, założenia Narodowego Planu Rewitalizacji oraz Wytyczne w zakresie rewitalizacji w programach operacyjnych na lata 2014-2020.

Miasta i dzielnice miast wymagające rewitalizacji zostały wskazane jako jeden z obszarów strategicznej interwencji zarówno w Krajowej Strategii Rozwoju Regionalnego, jak i w Umowie Partnerstwa, dokumencie określającym kierunki interwencji w latach 2014-2020 trzech polityk unijnych w Polsce: Polityki Spójności, Wspólnej Polityki Rolnej i Wspólnej Polityki Rybołówstwa.

Szczególne miejsce w tych dokumentach zajmuje, obok Bytomia i Łodzi, Miasto Wałbrzych. Miasto, które po likwidacji przemysłu wydobywczego utraciło wiele wcześniejszych funkcji, a problemy spotęgowane zostały trudnościami dostosowania się społeczeństwa do nagłych zmian strukturalnych w gospodarce, co z kolei przyniosło wysoki poziom bezrobocia oraz odpływ ludności (zwłaszcza młodej i wykształconej). Zgodnie z zapisami Umowy Partnerstwa w ramach Programu Operacyjnego Pomoc Techniczna przewidziano dodatkową możliwość udzielenia wsparcia dla specyficznych grup projektodawców, rozumianych m.in. jako jednostki samorządu terytorialnego, dysponujące słabszym potencjałem na tle pozostałych beneficjentów. Z takiego wsparcia korzysta Wałbrzych programując przyszłe działania rewitalizacyjne: Gminny Program Rewitalizacji na lata 2016-2025 opracowany został przy wsparciu dotacji przyznanej przez Urząd Marszałkowski Województwa Dolnośląskiego na działania wspierające gminy Województwa Dolnośląskiego w zakresie przygotowania programów rewitalizacji. Dodatkowo Wałbrzych wspomagany jest przez Ministerstwo Rozwoju (obecnie Ministerstwo Funduszy i Polityki Regionalnej) w zakresie stworzenia pilotażowych i modelowych w skali kraju koncepcji działań rewitalizacyjnych, których projektowanie i testowanie zamknie się z końcem 2019 roku.

Dokument, który Państwu przedstawiamy, stworzony został przy szerokim udziale mieszkańców Wałbrzycha i innych interesariuszy rewitalizacji. Przeprowadzony został szereg debat, warsztatów i spotkań z ekspertami, przedstawicielami instytucji publicznych, aktywistami miejskimi, lokalnymi organizacjami pozarządowymi, przedsiębiorcami i mieszkańcami.

Program koncentruje się na obszarach zdegradowanych, wyznaczonych w drodze uchwały Rady Miejskiej Wałbrzycha z dnia 29 marca 2016 roku w sprawie wyznaczenia obszaru zdegradowanego i obszaru rewitalizacji miasta Wałbrzycha. Poza pogłębioną diagnozą obszarów miasta wymagających wsparcia, tworzy ramy prowadzenia działań rewitalizacyjnych odpowiadających na zdiagnozowane potrzeby i prowadzonych w oparciu o istniejące potencjały, wyznacza kierunki i - poprzez ujęcie w nim przedsięwzięć rewitalizacyjnych wielu podmiotów - umożliwia realizację celów w nim wskazanych.

W 2020 roku dokonano aktualizacji Gminnego Programu Rewitalizacji Miasta Wałbrzycha na lata 2016-2025. Podstawą przystąpienia do aktualizacji było, pozytywnie zaopiniowane przez Komitet Rewitalizacji Uchwałę z dnia 11 czerwca 2019 r., Sprawozdanie Prezydenta Miasta Wałbrzycha pn. „Ocena aktualności i stopnia realizacji Gminnego Programu Rewitalizacji Miasta Wałbrzycha na lata 2016-2025”. W Sprawozdaniu przedstawiono wyniki monitorowania postępu w osiągnięciu celów GPR, jak również efekty oceny aktualności zapisów programu rewitalizacji. Zgodnie z wnioskami zawartymi w Sprawozdaniu, celem aktualizacji było dostosowanie dokumentu do stanu faktycznego w zakresie:

- opisów przedsięwzięć podstawowych z uwagi na konieczność odwzorowania ich stanu faktycznego oraz uzupełnienia o nowe działania, które Gmina Wałbrzych planuje do realizacji, a których dotąd nie wpisano do programu,
- systemu monitorowania, w zakresie poprawy jego efektywności oraz dostosowania do zweryfikowanej listy przedsięwzięć podstawowych,
- otoczenia lokalnych dokumentów strategicznych – z uwagi na aktualizację części opracowań (w szczególności Studium uwarunkowań i kierunków zagospodarowania przestrzennego gminy Wałbrzych),
- mechanizmów integrowania działań oraz przedsięwzięć rewitalizacyjnych – w związku ze zmianami na liście projektów podstawowych,
- szacunkowych ram finansowych gminnego programu rewitalizacji – w związku z koniecznością dostosowania do zweryfikowanej listy przedsięwzięć podstawowych,
- systemu zarządzania procesem rewitalizacji - z uwagi na konieczność odwzorowania stanu faktycznego organizacji procesu rewitalizacji,
- określenia niezbędnych zmian w uchwałach podejmowanych w trybie ustawy z dnia 21 czerwca 2001 r. o ochronie praw lokatorów, mieszkaniowym zasobie gminy i o zmianie Kodeksu cywilnego – w związku ze zmianą toczenia prawnego analizowanych aktów prawnych,
- narzędzi planistycznych wynikających z ustawy o rewitalizacji – w związku ze zmianą polityki planowania przestrzennego miasta.

Aktualizacja dokumentu prowadzona była zgodnie z Ustawą o rewitalizacji z dnia 9 października 2015 r. (Dz. U. z 2020 r. poz. 802) oraz Wytycznymi w zakresie rewitalizacji w programach operacyjnych na lata 2014-2020 z dnia 2 sierpnia 2016 r.

Aktualizacja GPR nie obejmowała części diagnostycznej dokumentu, w związku z powyższym zapisy rozdziałów 1, 2 i 3 przedstawiają stan aktualny na dzień przyjęcia Gminnego Programu Rewitalizacji Miasta Wałbrzycha, tj. 18 października 2016 roku. Wyjątek stanowiły korekty wynikające ze zmian nazw ulic zgodnie z Uchwałą nr XLV/557/2017 Rady Miejskiej Wałbrzycha z dnia 29 czerwca 2017 r. w sprawie zmiany nazwy placu Na Rozdrożu w Wałbrzychu oraz Uchwałą nr XLVI/562/2017 Rady Miejskiej Wałbrzycha z dnia 13 lipca 2017 r. w sprawie zmiany nazw ulic i placów w Wałbrzychu. Ponadto poprawiono oczywiste omyłki pisarskie i błędy redakcyjne w celu poprawa jakości przekazywanych w dokumencie informacji.

1. Metodyka diagnozy

W celu wyznaczenia obszaru zdegradowanego przeprowadzony został przez samorząd Wałbrzycha proces delimitacji (określenia granic obszarów). Do jego opracowania wykorzystane zostały dostępne informacje, dokumenty i opracowania o charakterze diagnostycznym i strategicznym oraz dane statystyczne, pozyskane z wałbrzyskich instytucji. Diagnoza stanu miasta obejmuje analizę danych statystycznych dostępnych w Banku Danych Regionalnych Głównego Urzędu Statystycznego, Miejskiego Ośrodka Pomocy Społecznej, Miejskiego Zarządu Budynków, Zakładu Ubezpieczeń Społecznych, Powiatowego Urzędu Pracy, Komendy Miejskiej Policji, Straży Miejskiej, Centralnej Ewidencji i Informacji o Działalności Gospodarczej, Krajowego Rejestru Sądowego, Biura Ewidencji Ludności i Dowodów Osobistych, Biura Urbanistyki i Planowania Przestrzennego Urzędu Miejskiego w Wałbrzychu (obecnie Biuro Rewitalizacji i Planowania Przestrzennego) oraz innych jednostek podległych Gminie.

W ramach prac nad delimitacją obszaru zdegradowanego i obszaru rewitalizacji, **przeprowadzono analizę sytuacji społeczno-gospodarczej miasta w odniesieniu do każdej ulicy**. Wybór wskaźników wybranych do opisu sytuacji kryzysowej w poszczególnych obszarach miasta wynika ze specyfiki Wałbrzycha oraz jest odzwierciedleniem problemów, przed którymi stoi miasto. Likwidacja przemysłu wydobywczego doprowadziła do wysokiego poziomu bezrobocia, który jest skutkiem długotrwałym i trwającym do dziś. Dodatkowym wyzwaniem jest fakt, iż często jest to bezrobocie strukturalne. Przyczyniła się ona również do degradacji struktury społeczno – gospodarczej, czego efektem jest spadek poziomu przedsiębiorczości oraz intensyfikacja problemów społecznych. Dobór wskaźników oraz metoda wyznaczenia obszaru zdegradowanego i obszaru rewitalizacji opisane zostały szczegółowo w załączniku do Uchwały Nr XIX/285/2016 Rady Miejskiej Wałbrzycha z dnia 29 marca 2016 r. w sprawie wyznaczenia obszaru zdegradowanego i obszaru rewitalizacji miasta Wałbrzycha pod nazwą "Diagnoza obszaru zdegradowanego i obszaru rewitalizacji". Dodatkowo przeanalizowano dane odnoszące się do sytuacji w sferze technicznej (informacje o stanie technicznym budynków mieszkalnych) i - uzupełniająco - środowiskowej oraz analizę sytuacji kryzysowej w sferze funkcjonalno-przestrzennej.

Wybór wskaźników zdeterminowany został przede wszystkim specyfiką miasta, ale w procesie delimitacji brano też pod uwagę dostępność danych statystycznych oraz - w zależności od rodzaju danych - możliwość ich prezentacji. Proces wyznaczenia obszaru rewitalizacji przeprowadzony został zgodnie z Ustawą o rewitalizacji, Wytycznymi w zakresie rewitalizacji w programach operacyjnych na lata 2014-2020, a także Wytycznymi Instytucji Zarządzającej Regionalnym Programem Operacyjnym Województwa Dolnośląskiego na lata 2014-2020.

Wypracowana metodologia wiąże dwa sposoby wnioskowania - łączy diagnozy wskaźnikowe z oceną ekspercką. Pozwoliło to na wyznaczenie miejsc, gdzie nagromadzają się problemy społeczne i gospodarcze wskazane poprzez statystyczne analizy rzetelnie zebranych danych, a jednocześnie tworzących układ charakteryzujący się wewnętrznymi powiązaniem funkcjonalno-

przestrzennymi, uwzględniając przy tym stan techniczny zabudowy i zagospodarowania terenu, jak również indywidualny charakter każdego obszaru.

PRZYCZYNY I SKUTKI NEGATYWNYCH ZJAWISK - SFERA SPOŁECZNA

Jednym z głównych kierunków analiz była ocena natężenia zjawiska zapotrzebowania mieszkańców na pomoc socjalną. Dane obrazują liczbę beneficjentów MOPS, w tym przypadku rodzin, które z powodu indywidualnej sytuacji życiowej uprawnieni są do korzystania ze wsparcia finansowego. Badaniu ilościowemu poddano ogólną liczbę rodzin korzystających z ww. pomocy oraz liczbę rodzin korzystających ze świadczeń socjalnych z tytułu ubóstwa. Analiza wskaźnika obejmuje dane na temat udzielania pomocy w postaci świadczeń pieniężnych, tj. zasiłków oraz różnego rodzaju dodatków, beneficjentom MOPS, spełniających ustalone ustawowo kryterium dochodowe. Jest to jeden z najważniejszych wskaźników obrazujących sytuację kryzysową w mieście, gdyż pozwala zidentyfikować obszary zamieszkane przez osoby będące w najtrudniejszej sytuacji społeczno-ekonomicznej oraz towarzyszące temu bezrobocie. Ubóstwo jest zjawiskiem szczególnie niepokojącym, prowadzącym często do wykluczenia z życia społecznego.

Następnie przeanalizowano udział osób bezrobotnych w liczbie wszystkich mieszkańców danej ulicy. Pozwoliło to ocenić społeczną sytuację mieszkańców i uzupełniło analizy przeprowadzone na podstawie danych statystycznych pozyskanych z Miejskiego Ośrodka Pomocy Społecznej. W ocenie tej wyszczególniono mieszkańców w wieku powyżej 50 roku życia, jak również osoby młode - do 25 roku życia. Miało to na celu przedstawienie dezaktywizacji zawodowej pokolenia, która w przypadku miasta Wałbrzycha związana jest ze zmianami społeczno-gospodarczymi wywołanymi na początku lat 90-tych oraz skali zjawiska bezrobocia wśród młodego pokolenia. Dane przedstawiające liczbę osób bezrobotnych w wieku powyżej 50 roku życia w przeliczeniu na 1000 mieszkańców mówią o sytuacji kryzysowej, która jest często wynikiem transformacji ustrojowej kraju, a w przypadku Wałbrzycha, zmian społeczno-gospodarczych wywołanych upadkiem przemysłu węglowego. Zjawisko to z kolei prowadzi do degradacji społecznej i ekonomicznej miasta oraz wpływa negatywnie na poziom życia jego mieszkańców¹.

Przedstawiono również wskaźnik obrazujący wysokość bezrobocia wśród młodych osób, absolwentów szkół poszukujących często swojej pierwszej pracy. W wielu przypadkach barierą w podjęciu pracy jest niedopasowanie do wymogów rynku pracy z powodu niewłaściwego poziomu i typu wykształcenia. Brak zatrudnienia wśród młodego pokolenia jest sprawą priorytetową, ponieważ od tego zależy kształtowanie się sytuacji społecznej badanego obszaru, a w szerszym ujęciu również warunkuje rozwój gospodarczy miasta. Brak pracy jest najczęściej powodem emigracji zarobkowej młodego pokolenia wałbrzyszan.

¹ (źródło: Rynek pracy a osoby bezrobotne 50+. Bariery i szanse)

Nagłe bezrobocie oraz degradacja statusu społeczno-ekonomicznego spowodowały szereg innych problemów społecznych wśród mieszkańców Miasta (patologie, bezdomność, przestępczość i inne). W Wałbrzychu stwierdzona została ponadprzeciętna wartość wskaźnika przestępczości - wskaźnik liczby przestępstw stwierdzonych w zakończonych postępowaniach przygotowawczych na 1000 mieszkańców wyniósł w 2014 r. 55,64, na tle średniej dla Polski 22,72 i województwa dolnośląskiego 31,32 (Bank Danych Lokalnych, GUS, dane za 2014 rok).

Dla zobrazowania sytuacji kryzysowej w Mieście, w obszarze bezpieczeństwa, przeanalizowano dane dotyczące udziału przestępstw stwierdzonych w 7 kategoriach na danej ulicy do wszystkich przestępstw stwierdzonych w 7 kategoriach w Mieście. Dane ukazały obszary Miasta, w których najczęściej dochodzi do czynów naruszających normy prawa. Kategorie kryminalne wzięte pod uwagę w analizie to przestępstwa przeciwko: życiu i zdrowiu, porządkowi publicznemu, wiarygodności dokumentów oraz mieniu, czyli te zdarzenia, które są najbardziej dotkliwymi w codziennym życiu mieszkańców. Wskaźnik ten pomaga zobrazować poczucie bezpieczeństwa publicznego, a pośrednio także jakość życia społecznego w poszczególnych obszarach. Dodatkowo przeanalizowano odsetek czynów karnych nieletnich w ogólnej liczbie przestępstw stwierdzonych. Opisuje to zjawisko przestępczości wśród nieletnich i pokazuje w jakim zakresie należy wprowadzić działania zapobiegające i zwalczające demoralizację osób nieletnich. W myśl ustawy, za osoby nieletnie w przypadku przestępczości, uważa się osoby, które po ukończeniu 13 lat, a przed ukończeniem 17 roku życia, dopuściły się czynu karalnego oraz osoby w wieku do 21 roku życia, wobec których wykonywane są środki wychowawcze i poprawcze. W ujęciu ogólnym, powyższe podejście jest drogą do analiz pod kątem „nieletni-nieprzystosowany społecznie”, co w przyszłości pozwoli na programowanie działań ograniczających zjawisko naruszania zasad współżycia społecznego.

Dla pełniejszego zobrazowania sytuacji kryzysowej w sferze społecznej w podobszarach rewitalizacji Wałbrzycha, przedstawiono również negatywne zjawiska demograficzne dotyczące wałbrzyski obszar rewitalizacji.

Wałbrzych po likwidacji przemysłu wydobywczego węgla kamiennego utracił wiele wcześniejszych funkcji. Problemy spotęgowane zostały trudnościami dostosowania się społeczeństwa do nagłych zmian strukturalnych w gospodarce, co przyniosło nie tylko wysoki poziom bezrobocia oraz odpływ ludności (zwłaszcza młodej i wykształconej). Kurczenie się miasta, rozumiane jako zmniejszanie się liczby ludności, wpłynęło na spadek liczby osób korzystających z usług dostępnych na terenie Miasta, co tym samym ograniczyło ich ofertę.

Występujący ubytek kapitału demograficznego wywołuje następujące zmiany społeczne:

- zmniejszenie się liczby mieszkańców miasta;
- przyspieszony proces starzenia się jego populacji;
- postępujący proces feminizacji mieszkańców, szczególnie w starszych grupach wiekowych;
- wzrost liczby jednoosobowych gospodarstw domowych.

Ubytek kapitału ludzkiego powoduje zaś utratę:

- mieszkańców dobrze wykształconych;
- mieszkańców aktywnych i przedsiębiorczych;
- jednostek kreatywnych i innowacyjnych.

Ubytek liczby mieszkańców oraz zmiany na rynku pracy niosą za sobą dalsze zmiany społeczno-ekonomiczne w postaci ograniczenia wewnętrznego popytu na dobra i usługi konsumpcyjne, obniżenia bazy podatkowej miasta, ograniczenie popytu na usługi związane z czasem wolnym, zwiększenia popytu na usługi zdrowotne².

Największy spadek liczby mieszkańców w grupie wiekowej od urodzenia do 17 lat odnotowany został w 2011 r. w dzielnicy Stary Zdrój i Podgórze oraz w 2012 r. w dzielnicy Biały Kamień. Niewielki przyrost wielkości populacji odnotowano w roku 2013 we wszystkich podobszarach rewitalizacji, który prawdopodobnie częściowo wynikał z niskich współczynników dzietności, które utrzymywały się poniżej poziomu zastępowalności starszego pokolenia. W konsekwencji, rok następny oraz prognozy na kolejne dziesięciolecia, opracowane przez Urząd Statystyczny we Wrocławiu, pokazują tendencję jeszcze większego spadku udziału osób młodych – w wieku przedprodukcyjnym³.

Negatywne zjawiska demograficzne przedstawione zostały w rozdziale 2 poprzez wskaźnik obciążenia ekonomicznego w latach 2010-2014 w każdym z podobszarów rewitalizacji. Im wyższy wskaźnik, tym większe nasilenie sytuacji kryzysowej w tym zakresie. Zauważyć można od roku 2011 tendencję wzrostową we wszystkich sześciu podobszarach rewitalizacji. Wprawdzie w 2011 roku odnotowano duży spadek wskaźnika w czterech podobszarach, a w 2012 roku w pozostałych dwóch. Jednak kolejne lata obrazują tendencje wzrostowe; największy wzrost wskaźnika nastąpił w dzielnicy Biały Kamień, Śródmieście, Nowe Miasto i Stary Zdrój. Jest to niepokojący obraz sytuacji obszaru rewitalizacji Wałbrzycha, ponieważ znaczący wzrost odsetka mieszkańców w wieku poprodukcyjnym wraz z niskim prognozowaniem wskaźnika dzietności kobiet, a co za tym idzie spadek odsetka mieszkańców w wieku przedprodukcyjnym, może spowodować szereg negatywnych zmian. Zmianie mogą ulec: struktura społeczna i demograficzna miasta, sytuacja mieszkaniowa, zdrowotna i rehabilitacyjna, opiekuńcza, socjalna. Z każdym rokiem będzie się zwiększać liczba mieszkańców w wieku poprodukcyjnym, a zmniejszać liczba mieszkańców pracujących i opłacających składki, z których wypłacane są świadczenia. Starzejący się mieszkańcy będą wymagać wsparcia finansowego oraz opieki, co wiąże się ze zwiększonymi nakładami finansowymi i pracą różnych instytucji oraz środowisk. Może również mieć miejsce sytuacja, w której coraz więcej mieszkańców w wieku produkcyjnym będzie zmuszona rezygnować

² na podstawie materiału roboczego wypracowanego przez zespół ekspertów IRM w ramach umowy z MR, który służył wypracowaniu koncepcji projektu pilotażowego dla Wałbrzycha

³ Statystyczne Vademecum Samorządowca 2015, GUS

z pracy lub zawieszać działalność zawodową, po to, by opiekować się starszymi członkami rodziny. Przedwczesne odchodzenie z rynku pracy oraz dezaktywizacja zawodowa na rzecz sprawowania opieki nad osobami starszymi, czy chorymi, może wpłynąć również na wzrost liczby mieszkańców wykluczonych społecznie i zawodowo, dla których życie będzie toczyło się jedynie wokół choroby, niepełnosprawności i sytuacji zdrowotnej członka rodziny. Wówczas wsparcia i aktywizacji społeczno-zawodowej będą wymagać osoby starsze, chore oraz ich opiekunowie. Prognozy opracowane przez Urząd Statystyczny na kolejne dziesięciolecia zakładają, że przy braku wzrostu liczby ludności, niskim współczynniku dzietności i udziału osób młodych w populacji, należy spodziewać się przejścia ze społeczeństwa starego (mieszkańcy w wieku 65 lat i więcej), do bardzo starego, wymagającego szczególnej opieki i wsparcia, szybciej niż za dwie dekady.

PRZYCZYNY I SKUTKI NEGATYWNYCH ZJAWISK - SFERA GOSPODARCZA

Kondycję gospodarczą Wałbrzycha określa z jednej strony potencjał zatrudnionych, z drugiej zaś potencjał podmiotów gospodarki narodowej.

Opisując kryzysową sytuację podobszarów rewitalizacji w sferze gospodarczej, analizie poddano dane z Powiatowego Urzędu Pracy wskazujące na przyczyny pozostawania bez pracy mieszkańców poszczególnych ulic. Istotny jest tu wskaźnik pokazujący odsetek osób bezrobotnych z wykształceniem gimnazjalnym lub poniżej w ogólnej liczbie bezrobotnych, ponieważ obrazuje natężenie zjawiska charakterystycznego w Wałbrzychu (osoby o niskim poziomie wykształcenia stanowią 36% wszystkich bezrobotnych). Analiza wskaźnika ukazuje nie tylko szczególnie trudną sytuację społeczną mieszkańców, dla których odnalezienie się na rynku pracy oraz zapewnienie stałego źródła zarobkowania jest niezwykle utrudnione. Duży odsetek bezrobotnych bez wykształcenia ma także wpływ na możliwość rozwoju gospodarczego Miasta. Brak wykwalifikowanych pracowników jest często barierą dla potencjalnych inwestorów, szczególnie w aspekcie rozwijania działalności innowacyjnych. Poprawa sytuacji w tym zakresie może pozytywnie wpłynąć na rynek pracy - osoby o niskich kwalifikacjach, poprzez ukierunkowanie zawodowe zgodne z oczekiwaniami lokalnych pracodawców, będą mogły łatwiej odnaleźć się na rynku pracy.

O sytuacji kryzysowej na rynku pracy możemy mówić także przy występowaniu dużego odsetka osób bezrobotnych bez kwalifikacji zawodowych w ogólnej liczbie bezrobotnych. Są to mieszkańcy nieposiadający kwalifikacji do wykonywania jakiegokolwiek zawodu potwierdzonego świadectwem szkolnym, zaświadczeniem przeszkolenia lub uprawnieniami do wykonywania konkretnego zawodu. Całkowity brak kwalifikacji zawodowych, nie pozwala na skorzystanie z dostępnych na lokalnym rynku ofert pracy. Pod kątem gospodarczym jest to istotny problem, ukazujący odsetek osób, które pomimo oferty lokalnych przedsiębiorstw – zakładów pracy, nie wpisują się w ich zapotrzebowanie kadrowe. W tym przypadku poziom rozwoju gospodarczego, potencjał gospodarczy oraz stan edukacji przekłada się na lokalny rynek pracy, jak również społeczno-ekonomiczne aspekty życia w poszczególnych obszarach miasta. Z kolei analiza odsetka osób długotrwale bezrobotnych w ogólnej liczbie bezrobotnych pokazuje skalę zjawiska

bezrobocia strukturalnego w podobszarach rewitalizacji Wałbrzycha. Czas pozostawania bez zatrudnienia szczególnie niekorzystnie wpływa na osoby dotknięte bezrobociem oraz ich otoczenie, w tym na rynek pracy.

Przedsiębiorczość mieszkańców poszczególnych podobszarów rewitalizacji obrazuje wskaźnik: liczba aktywnych działalności gospodarczych w przeliczeniu na 1000 mieszkańców. Na poziom lokalnej aktywności gospodarczej ma wpływ wiele czynników, m.in. takich jak: lokalny poziom rozwoju gospodarczego, polityka zrównoważonego rozwoju miasta, lokalny rynek pracy oraz problemy ze znalezieniem stałego zatrudnienia, poziom dochodów mieszkańców i konsumpcja społeczna. Analiza ukazuje skalę poziomu przedsiębiorczości w obszarze rewitalizacji - sytuacja kryzysowa występuje w tych rejonach, gdzie wskaźnik jest poniżej średniej dla Miasta. Ważną informacją jest też stosunek wykreślonych działalności gospodarczych do liczby aktywnych działalności gospodarczych w danym podobszarze. Wysoki poziom wskaźnika świadczy o słabej kondycji podmiotów gospodarczych, najbardziej pożądanym z punktu widzenia rozwoju przedsiębiorczości w Mieście, czyli mikroprzedsiębiorstw.

PRZYCZYNY I SKUTKI NEGATYWNYCH ZJAWISK - SFERA ŚRODOWISKOWA

Na potrzeby Gminnego Programu Rewitalizacji, analizie poddano wyniki monitoringu dopuszczalnych norm zanieczyszczenia powietrza. Dane pochodzą z raportu Wojewódzkiego Inspektoratu Ochrony Środowiska we Wrocławiu (WIOŚ) i przedstawiają wyniki pomiarów z 2014 r. Wybrane wskaźniki środowiskowe oceny stanu powietrza na terenie miasta przedstawiają (zgodnie z wymogami krajowymi i UE ze względu na ochronę zdrowia ludzkiego) wyniki pomiarów: dwutlenku siarki (SO₂), tlenku węgla (CO), pyłu PM₁₀ i PM_{2,5}, oraz benzo(a)pirenu (B(a)P) w pyłe PM₁₀.

Wyniki wieloletnich badań wskazują na zmniejszenie się w ostatnich latach zanieczyszczenia powietrza dwutlenkiem siarki, dwutlenkiem azotu i pyłu zawieszonego. Jednak, pomimo wyraźnego spadku emisji z zakładów przemysłowych, nadal niepokojący pozostaje wysoki poziom emisji pochodzącej z sektora bytowo-komunalnego, czyli tzw. emisji „niskiej”. Niemal na całym obszarze rewitalizacji przekroczone są dopuszczalne poziomy pyłu zawieszonego PM₁₀ i PM_{2,5} oraz poziomy benzo(a)pirenu i arsenu, a także poziom ozonu. Problemem jest także niska jakość sieci przesyłowej niskiego napięcia, miejscowe i okresowo wysokie stężenie pyłów i zanieczyszczeń gazowych, a także spalanie w małych piecach domowych niskiej jakości paliw oraz odpadów. Niska emisja zanieczyszczeń powietrza jest emisją pochodzącą z lokalnych kotłowni węglowych i indywidualnych palenisk. Wielkość emisji z tych źródeł jest trudna do oszacowania. Mimo stosunkowo niewielkiego udziału niskiej emisji w globalnej emisji zanieczyszczeń, jej wpływ na lokalny stan zanieczyszczenia w gminie jest istotny, głównie ze względu na lokalizację tych źródeł oraz warunki wprowadzania zanieczyszczeń do atmosfery. Z procesem spalania węgla, zwłaszcza w niskosprawnych paleniskach indywidualnych i małych kotłach z rusztem stałym, związana jest emisja benzo(a)pirenu należącego do grupy węglowodorów aromatycznych. Zasięg

oddziaływania tego rodzaju źródeł ma charakter lokalny, jednak ze względu na powszechność stosowania są one szczególnie uciążliwe i przyczyniają się znacząco do pogorszenia stanu jakości powietrza. Ten problem dotyka południową część miasta, w której nie ma możliwości przyłączenia zabudowy wielorodzinnej do sieci ciepłowniczej. Znacznym problemem jest również emisja ze środków transportu. Na podstawie „Oceny jakości powietrza na terenie województwa dolnośląskiego w 2014 roku”, strefa miasta Wałbrzycha została zakwalifikowana, wg kryterium ochrony zdrowia: do klasy C z powodu przekroczeń dopuszczalnych poziomów substancji PM10 i do klasy C z powodu przekroczeń O3.

Niegdyś istotnym czynnikiem wpływającym na stan jakości powietrza na terenie miasta był lokalny przemysł wydobywczy, który emitował do atmosfery znaczne ilości pyłów. Po likwidacji zagłębia węglowego, zostało tu jednak wiele obiektów i terenów poprzemysłowych, a największe zmiany nastąpiły na skutek przekształcenia powierzchni terenu. Widoczne są pozostałości napowierzchniowe: hałdy i zwałowiska pokopalniane, które stanowią źródło zanieczyszczeń pyłowych, a czasami i gazowych.

PRZYCZYNY I SKUTKI NEGATYWNYCH ZJAWISK - SFERA FUNKCJONALNO-PRZESTRZENNA

Najważniejszymi determinantami rozwoju przestrzennego Miasta, w tym obszarze rewitalizacji, w którym procesy osadnicze trwały już od XIII w., a najbardziej intensywny okres urbanizacji przypadł na XIX w. w wyniku procesów uprzemysłowienia, były⁴:

- **czynniki geograficzne:** obszar rewitalizacji leży w rejonie Sudetów, w rejonie Pogórza Wałbrzyskiego (część północna), Gór Wałbrzyskich i Kotliny Wałbrzyskiej (część południowa). Pasma górskie oddzielają poszczególne podobszary od siebie. Dawne ciągi potoków i dolin pozwoliły na prowadzenie dróg, jak i tworzenie się w nich elementów struktury osadniczej Miasta.
- **historia przemysłowa Wałbrzycha:** związana z uprzemysłowieniem Miasta, w tym wyznaczonych podobszarów rewitalizacji, w oparciu o wydobycie węgla. Tradycje górnicze sięgają XVIII w., jednak okres intensywnej industrializacji nastąpił w XIX w., produkcja rzemieślnicza ustąpiła przemysłowej. Intensywne wydobycie węgla sprawiło, że w Mieście powstały inne gałęzie powiązane z wydobyciem i wykorzystaniem tego surowca - szklarskie, ceramiczne, koksowe. Doprowadziło to do powstania monokultury przemysłowej.

Przestrzennie Wałbrzych tworzy więc policentryczną strukturę - budują ją poszczególne dzielnice, osiedla i wsie włączone w granice administracyjne miasta. Okresy rozwoju poszczególnych dzielnic włączonych do obszaru rewitalizacji, wpływały też na strukturę zabudowy, co przekłada się na wyzwania związane z rewitalizacją. Wynikiem rozbudowy do początku XX w. były zarówno budowle przemysłowe i gmachy użyteczności publicznej (m.in. miejski ratusz), elementy

⁴ na podstawie materiału roboczego wypracowanego przez zespół ekspertów IRM w ramach umowy z MR, który służył wypracowaniu koncepcji projektu pilotażowego dla Wałbrzycha

infrastruktury (sieci kolejowe ze stacjami), jak i spory zasób kamienic. Nowe Miasto (*Neustadt*) powstało jako rozplanowana i atrakcyjna dzielnica we wczesnym XX w. w oddaleniu od terenów przemysłowych. Tkanka miejska nie ucierpiała w czasie II wojny światowej, jej konsekwencją była jednak całkowita wymiana ludności - rdzenna ludność niemiecka została zasiedlona ludnością napływową - repatriantami i przesiedleńcami z terenów ZSRR. Efektem powojennej urbanizacji była m.in. realizacja dużych osiedli blokowych (Podzamcze). W efekcie miasto tworzy strukturę policentryczną - składa się z oddzielonych od siebie górami dzielnic o często odmiennym charakterze, połączonych ciągami komunikacyjnymi.

Główne wyzwania **przestrzenne i urbanistyczne obszaru rewitalizacji** to:

- Konsekwencje procesów **depopulacji miasta** połączone z procesami starzenia społeczeństwa. Wpływa to negatywnie na atrakcyjność gospodarczą obszaru rewitalizacji i szanse rozwojowe (związane z osłabieniem kapitału ludzkiego, wpływów do budżetu i zwiększeniem obciążeń JST), przestrzennie odzwierciedla się to między innymi poprzez zwiększającą się **liczbę pustostanów**. Starzenie się społeczeństwa wiąże się z koniecznością zapewnienia dobrego poziomu dostępu do usług (podstawowych, społecznych, transportu zbiorowego);
- Konsekwencje procesów **transformacji gospodarczej** - upadek monokultury przemysłowej. Przestrzennie odzwierciedlają to takie problemy, jak znaczący zasób terenów poprzemysłowych i pogórnicych. Łączna **powierzchnia terenów zdegradowanych – pogórnicych** w skali całego miasta to **680 ha**, co stanowi 8% powierzchni Wałbrzycha (8468 ha), część z nich przylega bezpośrednio do wyznaczonych podobszarów rewitalizacji;
- Wyzwanie związane z **poprawą powiązań w ramach aglomeracji Wałbrzyskiej**, jak i szerzej z **Wrocławiem jako głównym ośrodkiem metropolitalnym** w sąsiedztwie - dostępność komunikacyjna jest istotna ze względu na dostęp do usług, miejsc pracy dla wałbrzyszan, jak i możliwość uruchomienia procesów migracyjnych (np. dzięki poprawie jakości zamieszkania). Wyzwaniem jest tu też organizacja infrastruktury przesiadkowej (m.in. brak integracji transportu w ramach dworca Wałbrzych Miasto, konieczność odciążenia od ruchu kołowego Śródmieścia i centralnych części pozostałych podobszarów rewitalizacji);
- **Problem stanu istniejącego zasobu mieszkaniowego** - w tym substancji kamienicznej. Choć Miasto nie zostało zniszczone w czasie wojny, problemem jest kwestia konsekwencji "luki remontowej", wpływająca na stan techniczny budynków. Odzwierciedla to m.in. kondycja zasobu mieszkaniowego (97% budynków mieszkalnych stanowiących zasób gminy powstało przed 1945 r., stan techniczny 42% komunalnego zasobu mieszkaniowego określany jest jako liche i zły, 17% zasobu, ze względu na stan techniczny kwalifikuje się do rozbiórki);
- **Budowa i poprawa jakości zamieszkania w Wałbrzychu** - odnosi się to do budowania atrakcyjności osiedleńczej Miasta i wiąże się z kształtowaniem usług (handlu i rekreacji),

jakości przestrzeni publicznych, tworzenie infrastruktury społecznej (centrów aktywności lokalnej, bibliotek), ale także subiektywnym poczuciem bezpieczeństwa. Ma to znaczenie w kontekście budowania atrakcyjności dla nowych mieszkańców;

- **Utrzymanie i finansowanie zasobu kulturowego miasta** - dotyczy to przede wszystkim dużych obiektów publicznych, zrealizowanych w okresie rozkwitu gospodarczego na początku XX w., a obecnie pozostających pustostanami (obiekty pałacowe, obiekty kopalniane). Problem ten jest o tyle istotny, iż obiekty te utraciły często pierwotne funkcje, nie posiadają właścicieli mogących zainwestować znaczne środki wymagane na ich remont ze względu na stan i brak użytkowania. Ważnym elementem jest też kwestia weryfikacji i aktualizacji wiedzy na temat zasobu kulturowego w Wałbrzychu określonej m.in. w Gminnej Ewidencji Zabytków oraz programach poświęconych ochronie dziedzictwa miasta.

Główne kwestie planistyczne:

- podobnie jak w innych miastach Polski obecne **dokumenty planistyczne** miasta (Studium, mpzp) jedynie częściowo uwzględniają perspektywiczne wyzwania, przed którymi stoi Wałbrzych. Wcześniejsze dokumenty planistyczne (miejscowy plan ogólny z 1977 r., plany ogólne z 1989 r. i 1994 r.) zakładały przeznaczenie terenu dla liczby ok. 190 000 mieszkańców (plan z 1994 r. przeznaczał część terenów mieszkaniowych na przemysł). Główny dokument planistyczny (Studium) powstał w 1999 r. Studium choć zmieniane trzykrotnie (w 2003, 2008 i 2011 r.) utrzymało rezerwy mieszkaniowe na poziomie ok. 380 ha.
- **Miejscowe plany zagospodarowania przestrzennego** powstały i obowiązują dla terenów inwestycyjnych (m.in. terenów WSSE czy terenów pokopalnianych - Sobięcín, Biały Kamień), ale brakuje ich dla większości terenów dzielnic mieszkaniowych, które mogą podlegać rewitalizacji.

Najważniejsze zidentyfikowane problemy obszaru rewitalizacji w sferze przestrzenno-funkcjonalnej to:

- niski poziom estetyki otoczenia na terenach mieszkaniowych i turystycznych;
- degradacja naturalnej rzeźby terenu spowodowana działalnością gospodarczą;
- dekapitalizacja zabytkowej zabudowy, w tym architektury rezydencjonalnej, zabytków przemysłu i techniki;
- zbyt duże natężenie ruchu kołowego w centrum miasta, niewystarczający poziom wykorzystania transportu publicznego;
- zbyt niskie wykorzystanie tras rowerowych w mieście,
- brak centrów przesiadkowych.

PRZYCZYNY I SKUTKI NEGATYWNYCH ZJAWISK - SFERA TECHNICZNA

Zmniejszająca się liczba mieszkańców Wałbrzycha wywołuje coraz wyższe koszty eksploatacji ze względu na niską intensywność użytkowanych terenów i wysokie wskaźniki obciążenia kosztami infrastruktury. Podejmowane działania rewitalizacyjne Wałbrzycha muszą zatem przeciwdziałać głównemu problemowi, jakim jest kurczenie się Miasta.

Najważniejszymi zidentyfikowanymi problemami na obszarze rewitalizacji Miasta Wałbrzycha w sferze technicznej są:

- degradacja stanu technicznego obiektów budowlanych, w tym o przeznaczeniu mieszkaniowym,
- nefunkcjonowanie rozwiązań technicznych umożliwiających efektywne korzystanie z obiektów budowlanych, w szczególności w zakresie energooszczędności i ochrony środowiska,
- niski stopień wykorzystania lokali użytkowych,
- degradacja stanu technicznego obiektów zabytkowych,
- degradacja zabudowy regulacyjnej rzek przepływających przez obszary mieszkaniowe,
- zjawisko niekontrolowanej i intensywnej suburbanizacji,
- niechęć do zamieszkania w "starych" dzielnicach Wałbrzycha,
- zaległości czynszowe, zajmowanie pustostanów, dewastacja lokali socjalnych.

W gospodarowaniu zasobem mieszkaniowym istotnymi elementami są: analiza jakości, analiza wielkości oraz stan techniczny zasobu określany wg podanej specyfikacji:

- budynki w stanie dobrym (procentowe zużycie budynku 0-15 %),
- budynki w stanie zadowalającym (procentowe zużycie budynku 15,01-30 %),
- budynki w stanie średnim (procentowe zużycie budynku 30,01-50 %),
- budynki w stanie lichym (procentowe zużycie budynku 50,01-70 %),
- budynki w stanie złym (procentowe zużycie budynku 70,01-100 %),
- budynki do rozbiórki – 17,29 %.

Analizę jakości i wielkości oraz stopień zużycia technicznego zasobu mieszkaniowego w sześciu podobszarach rewitalizacji przedstawiono w rozdziale 2. W Wałbrzychu ok. 96% budynków zostało wybudowanych przed 1945 rokiem. Zabudowa ta charakteryzuje się dużym stopniem dekapitalizacji oraz niskim wskaźnikiem wyposażenia w urządzenia komunalne. Około 3% budynków zostało wybudowanych w latach 1945-1978, natomiast po 1980 roku 1%.

Gmina Wałbrzych stoi też przed ogromnym wyzwaniem powiększania zasobu komunalnego, który spełniał będzie kryteria lokali socjalnych. Szacuje się, że w 2018 roku aż 1100 osób będzie oczekiwać na lokal socjalny. Z uwagi na ograniczone zasoby gminne spełniające kryteria lokalu socjalnego, możliwe będzie przyznanie tylko 50 mieszkań. Na przestrzeni sześciu lat najwięcej lokali socjalnych Gmina przyznała w latach 2014-2015 (łącznie 220 lokali). Optymistycznie

wyglądają prognozy dotyczące powiększania się zasobu lokali socjalnych - z 415 w roku 2013 do prognozowanych 740 w roku 2018.

Obiektami budowlanymi, poza obiektami o znaczeniu mieszkaniowym, jest również infrastruktura techniczna, w tym wodociągowa i kanalizacji sanitarnej. Od stanu technicznego tej infrastruktury zależy prawidłowe funkcjonowanie obiektów mieszkalnych i ich otoczenia. We wszystkich podobszarach rewitalizacji stan urządzeń wodociągowych i kanalizacji sanitarnej, ze względu na szkody górnicze, upływ czasu, przemiany społeczno-gospodarcze, zmiany strukturalne i funkcjonalne, jest niezadowolający. Infrastruktura ta jest bardzo zdekapitalizowana i nie gwarantuje odpowiedniego poziomu jakości świadczenia usług odbiorcom, dlatego wymaga przebudowy i modernizacji.

PODSUMOWANIE

Zgodnie z zapisami pkt 5.2 Załącznika do „Wytycznych w zakresie rewitalizacji w programach operacyjnych na lata 2014-2020”⁵ diagnoza czynników i zjawisk kryzysowych oraz skala i charakter potrzeb rewitalizacyjnych zawarta w programie rewitalizacji obejmuje analizę sfery społecznej, gospodarczej, środowiskowej, przestrzenno-funkcjonalnej i technicznej dla całego obszaru gminy i w pogłębiony sposób przedstawia obszar rewitalizacji. Szczególne znaczenie odgrywają kwestie społeczne, uzasadniając potrzebę podjęcia działań wyprzedzających na obszarze rewitalizacji. Przedstawiona diagnoza odpowiada ww. wymaganiom:

- czynniki i zjawiska kryzysowe zostały przedstawione z uwzględnieniem skali i potrzeb rewitalizacyjnych, które z nich wynikają,
- analizy dotyczące skali i potrzeb rewitalizacyjnych zostały pogłębione w odniesieniu do poszczególnych podobszarów rewitalizacji, co odnosi się wprost do zapisu art. 14 ust. 3 ustawy o rewitalizacji, gdzie stwierdzono, że w przypadku podziału obszaru rewitalizacji na podobszary, GPR opracowuje się z podziałem na podobszary,
- zarówno w odniesieniu do całej gminy, jak i w pogłębiony sposób w podobszarach rewitalizacji, przeanalizowano czynniki i zjawiska kryzysowe występujące we wszystkich sferach tj. społecznej, gospodarczej, środowiskowej, przestrzenno-funkcjonalnej i technicznej.

Zgodnie z wymaganiami odnośnie diagnozy zawartymi w art. 4 ust. 1 pkt 2) oraz art. 15 ust. 1 pkt 1) ustawy o rewitalizacji, w prowadzonych analizach wykorzystano obiektywne i weryfikowalne mierniki i metody badawcze dostosowane do lokalnych uwarunkowań, zaś szczegółowa diagnoza obszaru rewitalizacji obejmuje analizę negatywnych zjawisk, o których mowa w art. 9 ust. 1, oraz lokalnych potencjałów występujących na terenie tego obszaru.

⁵ Wersja z dnia 2 sierpnia 2016 r., s. 25-26.

2. Szczegółowa diagnoza obszaru rewitalizacji Miasta Wałbrzycha

Obszar rewitalizacji Wałbrzycha wskazany został w uchwale Nr XIX/285/2016 Rady Miejskiej Wałbrzycha z dnia 29 marca 2016 r. w sprawie wyznaczenia obszaru zdegradowanego i obszaru rewitalizacji miasta Wałbrzycha. Załącznikiem do powyższej uchwały jest diagnoza sytuacji społeczno-gospodarczej Wałbrzycha (Diagnoza obszaru zdegradowanego i obszaru rewitalizacji). Na podstawie analizy danych statystycznych zostały wyodrębnione obszary zdegradowane, a następnie wyłoniono obszar, na którym prowadzona będzie rewitalizacja. Zgodnie z ustawą o rewitalizacji, jako obszary rewitalizacji wybrano tereny cechujące się największą koncentracją negatywnych zjawisk społecznych oraz zdegradowane obszary przemysłowe do nich przylegające, mogące przyczynić się do ich wzrostu, o istotnym znaczeniu dla rozwoju miasta, na których gmina zamierza prowadzić działania rewitalizujące zdegradowaną tkankę. W naszej ocenie spełnienie ustawowych warunków wyznaczenia obszaru rewitalizacji wymaga nie tylko spełnienia wskaźnika powierzchniowego i ludnościowego. Obszar ten powinien być tak określony, aby dawał szansę na koncentrację wysiłków wszystkich interesariuszy, także przestrzennie. Daje to szansę większego oddziaływania tych inicjatyw na większy obszar Miasta, co jest szczególnie ważne w przypadku miast o tak dużych obszarach występowania niekorzystnych zjawisk jak Wałbrzych.

Przeprowadzone badania wskazały nagromadzenie negatywnych zjawisk w południowej części Miasta. Skala występującego na tym obszarze problemu potwierdzona została zarówno diagnozą wskaźnikową, jak również przez mieszkańców w trakcie dyskusji prowadzonych w ramach konsultacji odnoszących się bezpośrednio do programu rewitalizacji, jak i innych spotkaniach (np. w ramach programu Zielony Wałbrzych), oczekujących poprawy istniejącej trudnej sytuacji. Skłoniło to zespół, mający jednocześnie świadomość ustawowych ograniczeń, do skupienia działań rewitalizacyjnych w tej części Miasta.

Jest to obszar o łącznej powierzchni 4 163 420 m² (4,9% powierzchni miasta), zamieszkały przez 31.761 osób, co stanowi 28,4% mieszkańców miasta. Obszar rewitalizacji podzielony jest na 6 podobszarów, obejmujących najbardziej zdegradowane części dzielnic: Biały Kamień, Stary Zdrój, Śródmieście, Sobięcín, Nowe Miasto, Podgórze.

Historyczne i środowiskowe uwarunkowania rozwoju przestrzennego Wałbrzycha wpłynęły na charakter obszaru rewitalizacji, który składa się z sześciu nie posiadających ze sobą wspólnych granic podobszarów, charakteryzujących się najwyższymi przekroczeniami wskaźników kryzysu, najbardziej reprezentatywnych dla miasta (ponadprzeciętny poziom ubóstwa, bezrobocia, przestępczości, niski poziom kwalifikacji bezrobotnych) oraz jednoczesnym potencjałem rozwojowym.

Ogólna charakterystyka podobszarów rewitalizacji Wałbrzycha:

- 1) **Biały Kamień** – teren o pow. 476 220 m², zamieszkały przez 5189 osób, obejmujący zespół zabytkowej zabudowy mieszkaniowo-usługowej zlokalizowany w dolinie Szczawnika, będący pierwotnie samodzielny miastem, z dobrze wykształconą siecią infrastruktury społecznej.
- 2) **Stary Zdrój** – teren o pow. 430 529 m², zamieszkały przez 3255 osób, obejmujący zespół zwartej zabudowy mieszkaniowo-usługowej zlokalizowany w dolinie Pełcznicy, wzdłuż linii kolejowej, gdzie zlokalizowane są obiekty poprzemysłowe Wałbrzyskich Zakładów Graficznych Kalkomania.
- 3) **Śródmieście** – teren o pow. 1 562 206 m², zamieszkały przez 5565 osób; najstarsza część miasta o zwartej XIX-wiecznej strukturze przestrzennej mieszkaniowo-przemysłowej. Do podobszaru dołączono obszar zdegradowany niezamieszkały: "Porcelana Krzysztof" oraz "Stara Kopalnia". W Śródmieściu zlokalizowane są funkcje o charakterze ponadlokalnym.
- 4) **Sobięcin** - teren o pow. 552 496 m², zamieszkały przez 4083 osób obejmujący zabudowę mieszkaniowo-usługową otoczony kompleksem pokopalnianym i Wałbrzyskimi Zakładami Koksowniczymi Victoria SA. Wyznaczony podobszar ma mocno zróżnicowaną strukturę przestrzenną z licznymi zaburzeniami wynikającymi z przemysłowego charakteru terenów sąsiednich, jak również stanowi ważny węzeł komunikacyjny dla miasta.
- 5) **Nowe Miasto** – teren o pow. 593 392 m², zamieszkały przez 7564 osób, obejmuje zwarty zespół zabudowy mieszkaniowej wielorodzinnej z dobrze rozwiniętą siecią infrastruktury społecznej oraz obiektami poprzemysłowymi po zamkniętej w 1930 r. KWK „Herman”.
- 6) **Podgórze** – teren o pow. 548 577 m², zamieszkały przez 6105 osób; obszar zabudowy mieszkaniowo-usługowej, będący kontynuacją zabudowy Śródmieścia, zlokalizowany wzdłuż rzeki Pełcznicy, otoczony terenami przemysłowymi od zachodu. Przy ulicy Górniczej znajdują się obiekty poprzemysłowe po zamkniętej w 1992 r. KWK Mieszko. Na terenie dzielnicy znajduje się węzeł kolejowy wraz z dworcem Wałbrzych Główny.

Granice obszaru rewitalizacji Wałbrzycha można dokładnie prześledzić korzystając z aplikacji internetowej webEWID (www.gis.walbrzych.pl), będącej przestrzenną bazą danych. Granice obszaru zdegradowanego i obszaru rewitalizacji zostały dodane do zakładki warstwy wektorowe.

W dalszej części Rozdziału 2, przedstawiono szczegółową charakterystykę podobszarów, uwzględniającą rys historyczny, potencjały i zdiagnozowane przez mieszkańców i innych interesariuszy problemy i potrzeby oraz wstępnie zaproponowane kierunki działań rewitalizacyjnych.



Zdjęcie 1. Pozostałość reliefu na bocznej ścianie dawnej kuźni

2.1. Podobszar Biały Kamień

Miejska jednostka urbanistyczna "Biały Kamień" zajmuje obszar 2 890 000 m², zamieszkały przez 12 546 mieszkańców .

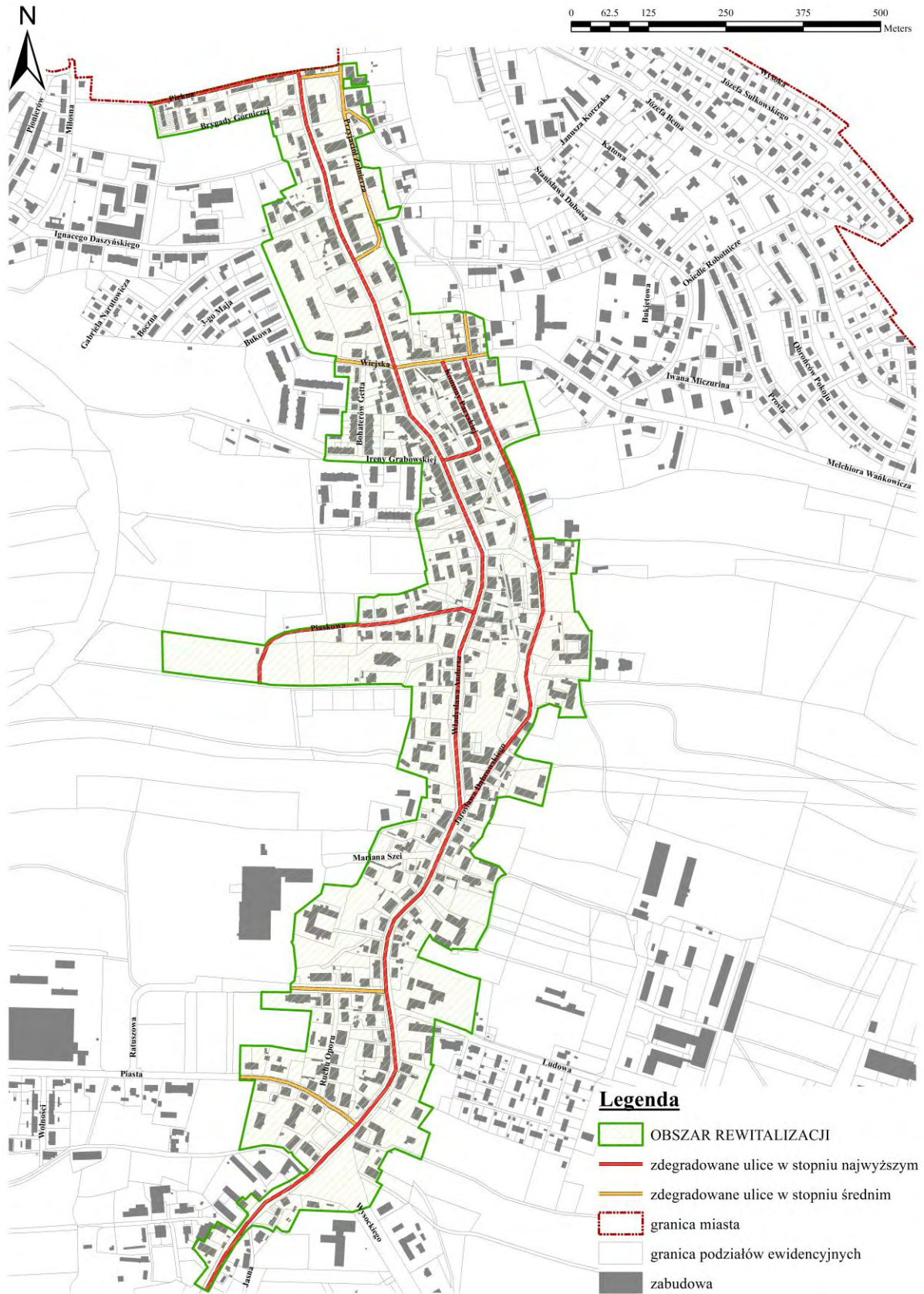
Przeprowadzona diagnoza społeczno-gospodarczej sytuacji Miasta, odnosząca się do każdej ulicy Wałbrzycha, ukazała obszar Białego Kamienia najbardziej dotknięty stanem kryzysowym. W wyniku tego wyznaczono ulice o największych potrzebach, do których włączono sąsiadujące tereny, noszące w sobie potencjał rozwojowy. Wyznaczony w drodze Uchwały obszar rewitalizacji w tej dzielnicy zajmuje 476 220 m² i zamieszkały jest przez 5 189 osób - tj. 41,36 % mieszkańców i 16,47 % powierzchni jednostki urbanistycznej.

Obszar zlokalizowany jest w zachodniej części Miasta i przylega do jego granic. Swoją północną i zachodnią częścią sąsiaduje z Uzdrowską Gminą Szczawno-Zdrój. Od wschodu i zachodu granica podobszaru niemal w całości pokrywa się z granicą historycznego układu urbanistycznego wpisanego do rejestru zabytków. Od południa jego granicę stanowi zabudowa mieszkaniowa ulicy Generała Władysława Andersa. Sercem tej jednostki jest zbieg ulic Generała Władysława Andersa i Melchiora Wańkowicza - rozwijające się wewnątrz urbanistyczne o charakterze centrotwórczym, nazywane przez mieszkańców „Mijanką”.

Tabela 1. Ulice objęte obszarem rewitalizacji - Biały Kamień

Lp.	Ulica lub jej część
1	Bohaterów Getta
2	Brygady Górniczej
3	Hugona Kołłątaja
4	Ignacego Daszyńskiego
5	Ireny Grabowskiej
6	Jarosława Dąbrowskiego
7	Jasna
8	Komuny Paryskiej
9	Ludowa
10	Mariana Szei
11	Melchiora Wańkowicza
12	Piaskowa
13	Piasta
14	Piękna
15	Piotra Wysockiego
16	Przyjaciół Żołnierza
17	Ratuszowa
18	Ruchu Oporu
19	Św. Jerzego
20	Wiejska
21	Władysława Andersa

Rysunek 1. Zdegradowane ulice podobszaru rewitalizacji Biały Kamień



Opis podobszaru Biały Kamień

Pierwotnie Biały Kamień był samodzielnym miastem, o czym świadczy do dziś obecność ulicy Ratuszowej, na której wznosił się budynek dawnego miejskiego Ratusza (obecnie niepubliczne przedszkole). Miejscowość została przyłączona do Wałbrzycha w 1951 roku. [Rozp. Rady Ministrów z dn. 14.12.1950 r. w sprawie zmiany granic miasta Wałbrzycha i Wrocławia Dz.U. Z 1950 r. Nr 57 poz. 509].



Zdjęcie 2. Biały Kamień z lotu ptaka

Pierwsze opisy miejscowości pochodzą z początku XIV wieku. Stąd również pochodzi najstarszy zapis o wydobyciu węgla w regionie wałbrzyskim (1561 r.). Od 1648 roku Biały Kamień stał się własnością ziemską Czettritzów. Podobnie jak sąsiedni Wałbrzych, w połowie XIX wieku Biały Kamień stał się częścią ogromnego zagłębia górniczego, w którym wydobywano rocznie około 30 tys. ton urobku. Na przełomie XIX i XX wieku zaczęły znikać istniejące tu gospodarstwa rolne. Następował znaczny wzrost liczby ludności. Wznoszono budynki wielorodzinne, obiekty kopalniane i przemysłowe. Biały Kamień stawał się miejscowością związaną ściśle z wydobyciem węgla. Powstała tu komunikacja kolejowa i tramwajowa. Po II wojnie Światowej do Białego Kamienia przybyła liczna grupa nowych mieszkańców, głównie górników reemigrantów z Francji. W latach 70-tych wydobycie w kopalni „Thorez”, zlokalizowanej w dzielnicy, sięgało 700 tys. ton rocznie. W zakładzie pracowało około 1 500 osób.

Biały Kamień otoczony jest terenami rolniczymi, łąkami, ogrodami oraz późniejszą zabudową mieszkaniową zlokalizowaną na stokach wzgórz w rejonie ulic Daszyńskiego i Wańkowicza. Mieszkańców cieszą piękne widoki łąk, ogrodów działkowych, górski pejzaż z górującym nad dzielnicą wzgórzem Chełmca objętego ochroną krajobrazową i oznaczonego jako Obszar Natury 2000 oraz zalesionych wzgórz, zmieniających kolory w zależności od pory roku.


ZABUDOWA

Dzielnica charakteryzuje się zespołem zabytkowej zabudowy mieszkalno-usługowej, niemal w całości z przełomu XIX i XX wieku, położonym wzdłuż ulicy Andersa i potoku Szczawnik. Zabytkowa zabudowa mieszkaniowa, mieszkaniowo-usługowa z towarzyszącymi im budynkami użyteczności publicznej, niemal na całym obszarze objęte są ochroną konserwatorską (dec. A/713/694/Wł. z dnia 19 czerwca 1978 r.). Młodszy zasób zabudowy mieszkaniowej zlokalizowany jest na stokach wzgórz, w rejonie ulic Ignacego Daszyńskiego i Melchiora Wańkowicza.

O świetności tego obszaru, przypadającej na okres międzywojenny, świadczą zachowane do dziś liczne zabytki, wśród których na uwagę zasługują kamienice przy ul. Andersa, w większości ujęte w gminnej ewidencji zabytków. Charakterystycznym obiektem jest dość niepozorny budynek o numerze 101-103 z roku 1925, którego elewację zdobi koński łeb na ścianie frontowej budynku oraz symbole dawnej kuźni widniejące na ścianie bocznej. Innym obiektem godnym uwagi jest willa pod nr 114 (Willa Scholz) czy obecna siedziba Powiatowej Inspekcji Pracy, gdzie mieścił się niegdyś żłobek KWK „Thorez”. Na Placu Ks. Hugona Kołłątaja, obok aktualnej siedziby MZB na Białym Kamieniu leży legendarny graniczny kamień, którego wciąż można zobaczyć i dotknąć. Być może jest to fragment głazu narzutowego "Biały Kamień", od którego swoją nazwę wzięła wałbrzyska dzielnica?

Ważnym dla mieszkańców zabytkiem jest Kościół św. Jerzego i Matki Boskiej Różańcowej przy ul. Św. Jerzego. Świątynię wybudowano w latach 1894-1898 i uroczyste poświęcono 28 września 1899 roku. Budowla reprezentuje styl neoromański, z wnętrzem w stylu neogotyckim. Dumnie góruje nad okolicą Białego Kamienia. Wysoka kościelna wieża pełni rolę dzwonnicy. Tuż po zakończeniu II wojny światowej, kościół miano zburzyć z powodu widocznych szkód górniczych. Świątynię udało się szczęśliwie uratować.

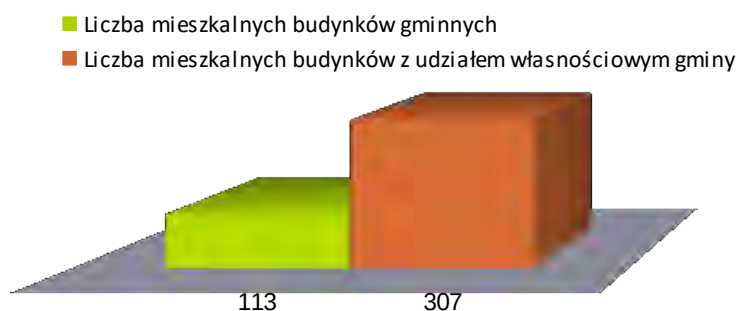
Zdjęcie 3. Kościół św. Jerzego i Matki Boskiej Różańcowej



Do zabytków zalicza się także budynek plebanii i kaplicy cmentarnej oraz dwa obrazy ołtarzowe: M.B. Różańcowej - Białokamieńskiej i św. Jerzego – Męczennika.

Gmina Wałbrzych posiada udział własnościowy w 420 budynkach zlokalizowanych w podobszarze. Zdecydowaną większość (73%) stanowią tu obiekty, w których funkcjonują wspólnoty mieszkaniowe, a Gmina posiada część udziału własnościowego. Gminne budynki mieszkalne to 27% tej zabudowy.

Rysunek 2. Struktura zasobów budynków mieszkalnych Gminy Wałbrzych - Biały Kamień



W zasobach komunalnych podobszaru Biały Kamień zdecydowaną większość stanowią mieszkania komunalne- 2101, w drugiej kolejności lokale użytkowe komunalne - 142. Gmina posiada też 70 komunalnych garaży. Spora część zasobów lokalowych gminy pozostaje niezagospodarowana. W podobszarze znajduje się 97 wolnych lokali mieszkalnych oraz 8 wolnych lokali użytkowych, co stanowi odpowiednio 13% i 7% wolnych lokali obszaru rewitalizacji.

O potencjale podobszaru świadczą zdecydowanie wyższe niż średnia wałbrzyska ceny mieszkań w podobszarze Biały Kamień. Analizując dostępne dane GUS z roku 2014 oraz aktualny obrót nieruchomościami w dzielnicy Biały Kamień, zauważyć jednak można, że ceny lokali mieszkalnych znacznie odbiegają od przeciętnych cen mieszkań w Polsce i województwie dolnośląskim.

Tabela 2. Obrót nieruchomościami w 2014 r. oraz przegląd ofert nieruchomości na rynku lokalnym w 2015 r.

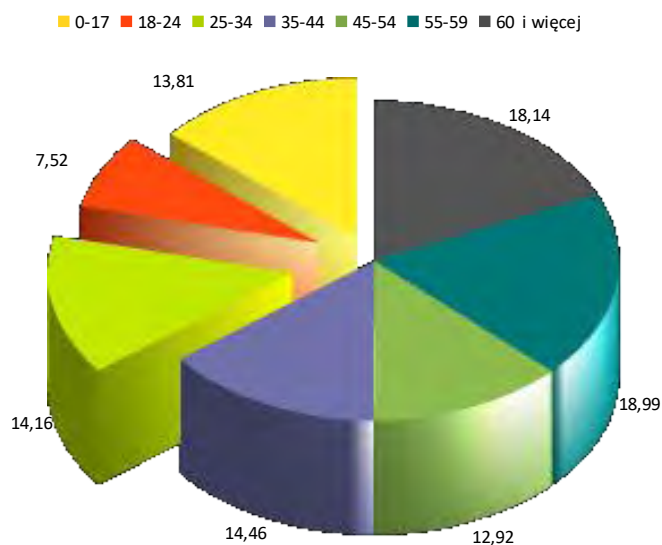
Średnia cena lokali mieszkalnych w Polsce wg GUS [zł/m ²]	Średnia cena lokali mieszkalnych w woj. dolnośląskim wg GUS [zł/m ²]	Średnia cena lokali mieszkalnych w Wałbrzychu wg GUS [zł/m ²]	Średnia cena lokali mieszkalnych w dzielnicy Biały Kamień [zł/m ²] lokalny rynek nieruchomości
4 117	3 378	1 791	2 243

LUDNOŚĆ

Najliczniejszą grupę mieszkańców Białego Kamienia stanowią osoby w wieku powyżej 55 roku życia (37,13%). Osoby młode w wieku między 18-24 lat to najmniejsza grupa wśród ludności na podobszarze (8,21%). 35,49% to osoby do 34 roku życia, mieszkańcy w wieku od 34-54 lat stanowią pozostałe 27,38%. Niepokojący jest fakt, że osoby po 45 roku życia stanowią ponad połowę mieszkańców Białego Kamienia.

Rysunek 3. Struktura demograficzna Białego Kamienia

Procentowy udział grup wiekowych ludności w ogólnej liczbie ludności jednostki urbanistycznej
Grupy wiekowe



2.1.1. Potencjały, zasoby i potrzeby

AKTYWNOŚĆ SPOŁECZNOŚCI LOKALNEJ

Zaprezentowane poniżej dane obrazują poziom zaangażowania się mieszkańców dzielnicy w projekty ogólnomiejskie oraz lokalne, zgłoszone w ramach budżetu partycypacyjnego Wałbrzycha i dotyczące bezpośrednio obszaru, w którym mieszkają i pracują. Budżet partycypacyjny, zwany również obywatelskim, to specjalnie wydzielona kwota z budżetu naszego Miasta, o wydaniu której decydują od 2013 roku sami mieszkańcy Wałbrzycha. Dane zostały pozyskane ze zbiorów UM Wałbrzycha 2015 r. dot. projektów realizowanych z budżetu partycypacyjnego.



WAŁBRZYSKI
BUDŻET
PARTYCYPACYJNY

Tabela 3. Dane dotyczące projektów zgłoszonych do budżetu partycypacyjnego 2014 r. (głosowanie w roku 2013)

Liczba wszystkich projektów lokalnych	Liczba projektów dot. Białego Kamienia	Udział % projektów lokalnych z Białego Kamienia	Liczba wszystkich mieszkańców Wałbrzycha biorących udział w głosowaniu	Liczba mieszkańców Białego Kamienia* biorących udział w głosowaniu na projekt lokalny	Udział % mieszkańców Białego Kamienia w głosowaniu na projekt lokalny
53	6	11,32	19 211	4 231	22,02

W dzielnicy Biały Kamień (łącznie z Konradowem) w 2013 roku uprawnionych do głosowania było 10 619 mieszkańców, to oznacza, że niemal 40% osób uprawnionych oddało swój głos na projekt lokalny.

Tabela 4. Dane dotyczące projektów zgłoszonych do budżetu partycypacyjnego 2015 r. (głosowanie w roku 2014)

Liczba wszystkich projektów lokalnych	Liczba projektów dot. Białego Kamienia	Udział % projektów lokalnych z Białego Kamienia	Liczba wszystkich mieszkańców Wałbrzycha biorących udział w głosowaniu	Liczba wszystkich mieszkańców Białego Kamienia* biorących udział w głosowaniu na projekt lokalny	Udział % mieszkańców Białego Kamienia w głosowaniu na projekt lokalny
74	5	6,76	25 634	3 269	12,75

W 2014 roku uprawnionych do głosowania było 11 001 mieszkańców, to oznacza, że niecałe 30% osób uprawnionych oddało swój głos na projekt lokalny.

Tabela 5. Dane dotyczące projektów zgłoszonych do budżetu partycypacyjnego 2016 r. (głosowanie w 2015 r.)

Liczba wszystkich projektów lokalnych	Liczba projektów dot. Białego Kamienia	Udział % projektów lokalnych z Białego Kamienia	Liczba wszystkich mieszkańców Wałbrzycha biorących udział w głosowaniu	Liczba wszystkich mieszkańców Białego Kamienia* biorących udział w głosowaniu na projekt lokalny	Udział % mieszkańców Białego Kamienia w głosowaniu na projekt lokalny
42	6	14,29	23 282	3 239	13,91

* głosowanie prowadzone łącznie z Konradowem

W 2015 roku uprawnionych do głosowania było 11 496 mieszkańców, tj. około 28% osób uprawnionych do głosowania oddało swój głos na projekt lokalny. Dane z lat 2013-2014 wskazują na spadek udziału mieszkańców Białego Kamienia w głosowaniu na projekty lokalne o prawie połowę. Rok później można zauważyć jednak nieznaczną tendencję wzrostową.

Przykładem projektu zrealizowanego w 2015 roku w ramach Wałbrzyskiego Budżetu Partycypacyjnego w podobszarze Biały Kamień jest plac zabaw z zewnętrzną siłownią przy ul. Andersa 121, projekt "Relax - centrum sportu i zabawy" (fot. obok).



Zdjęcie 4. Realizacja projektu w ramach budżetu partycypacyjnego - Biały Kamień

Tabela 6. Protokół z wyboru projektów lokalnych "Biały Kamień, Konradów" - Wałbrzyski Budżet Partycypacyjny 2016

Numer projektu	Liczba oddanych ważnych głosów	Tytuł projektu	Lokalizacja	Kwota szacunkowa
1	418	Boisko do piłki nożnej	ul. Baczyńskiego 49	180.000 zł
2	441	Siłownia plenerowa do ćwiczeń zlokalizowana na świeżym powietrzu. Miejsce do wypoczynku i spotkań lokalnej społeczności.	Między ul. Dąbrowszczaków 2 a ul. Daszyńskiego 30	150.000 zł
3	782	Plac zabaw typu PARKUR oraz 4 elementowa otwarta siłownia – miejsce rekreacyjno – sportowe dla uczniów Publicznej Szkoły Podstawowej nr 2 oraz mieszkańców dzielnicy.	Teren zielony będący w trwałym zarządzie Publicznej Szkoły Podstawowej nr 2 przy ul. Wańkowicza 12, nr działki 153, obręb 14 Biały Kamień	58.000 zł
4	666	Plac zabaw dla dzieci – modernizacja i rozbudowa istniejącego placu przy ul. Gen. Bema 52	Ul. Bema 52, nr działki 39/9, obręb Biały Kamień	69.000 zł
5	675	Remont Ogrodzenia Publicznej Szkoły Podstawowej nr 2 w Wałbrzychu.	Obszar będący w trwałym zarządzie Publicznej szkoły Podstawowej nr 2, przy ul. Wańkowicza 13, nr działki 153, obręb Biały Kamień	104.000 zł
6	257	Dzielnicowe Centrum Informacji	Siedziba Powiatowej i Miejskiej Biblioteki Publicznej „Biblioteki pod Atlantami” Filia nr 6, przy ul. Andersa 137	27.000 zł

5. Projekty, które otrzymały najwięcej głosów i zostaną wpisane do budżetu (kwota przeznaczona: 360 000 zł - 2 projekty po max. 180 000 zł)

Nr projektu	Tytuł projektu	Liczba głosów
3	Plac zabaw typu PARKUR oraz 4 elementowa otwarta siłownia – miejsce rekreacyjno – sportowe dla uczniów Publicznej Szkoły Podstawowej nr 2 oraz mieszkańców dzielnicy.	782
5	Remont Ogrodzenia Publicznej Szkoły Podstawowej nr 2 w Wałbrzychu.	675
4	Plac zabaw dla dzieci – modernizacja i rozbudowa istniejącego placu przy ul. Gen. Bema 52	666

Na bazie powyższych zestawień można stwierdzić, że istnieje duży potencjał wśród mieszkańców dzielnicy w zakresie zaangażowania się w projekty mające na celu rewitalizację dzielnicy.

Z kolei analizując dane Centrali Biblioteki Pod Atlantami z 2014 i 2015 roku, zauważa się niepokojący spadek liczby osób dorosłych korzystających z oferty biblioteki. Pozytywnym zjawiskiem jest natomiast wyraźny wzrost aktywności dzieci korzystających z całej oferty biblioteki. Szczegółowe dane przedstawiono na poniższym zestawieniu.

Tabela 7. Dane statystyczne ze zbiorów Biblioteki pod Atlantami w Wałbrzychu

Filia nr 6 Biały Kamień	Oddział dla dorosłych	Oddział dziecięcy
Czytelnictwo 2015	660	391
Czytelnictwo 2014	662	388
Odwiedziny 2015	4665	2792
Odwiedziny 2014	4931	2653
Korzystanie z Internetu 2015	0	836
Korzystanie z Internetu 2014	0	537
Wypożyczenie książek 2015	18103	4507
Wypożyczenie książek 2014	19952	4838
Wypożyczenie czasopism 2015	1523	326
Wypożyczenie czasopism 2014	1394	325

Wprawdzie poziom czytelnictwa dorosłych mieszkańców dzielnicy w 2014 i 2015 roku uplasował się prawie na tym samym poziomie, to liczba osób odwiedzających bibliotekę spadła o ponad 300 osób rocznie, wypożyczenie książek również zmalało, natomiast wzrosła liczba osób wypożyczających czasopisma.

Liczba czytelników działu dziecięcego i liczba odwiedzin biblioteki przez dzieci wzrosła. Wzrosła też liczba dzieci korzystających z Internetu, natomiast o ponad 300 zmalała liczba dzieci wypożyczających książki. Nieznacznie wzrosła liczba wypożyczających czasopisma.

MOCNE STRONY

Usytuowanie dzielnicy – sąsiedztwo terenów zielonych, ogródków działkowych, parku i góry Chełmiec wraz ze ścieżką spacerowo-rowerową. Walory turystyczne i krajobrazowe. Powiązanie funkcjonalno - przestrzenne z miejscowością uzdrowską Szczawno-Zdrój. Biały Kamień stanowi swoistą bramę do uzdrowiska. Biały Kamień ma atuty i walory by stać się dzielnicą turystyczną i rekreacyjną. Kolorowe domki jednorodzinne rozsiane na zboczach gór wśród leśnego poszycia, tworzą bajeczną panoramę.

Posiadanie miejsca pełniącego funkcję centrum dzielnicy – tzw. Mijanka, przy ul. Andersa.

Zabytkowa zabudowa - szereg zabytkowych kamienic oraz obszar objęty ochroną konserwatorską.

Infrastruktura sportowa – Centrum Aktywnego Wypoczynku Aqua Zdrój, Stadion Tysiąclecia-kompleks sportowo-rekreacyjny, które stanowią doskonałe miejsce dla szeregu imprez, koncertów i meetingów, np. Międzynarodowy Turniej Koszykówki na Wózkach, Turniej Tańca Przedszkolaków

i Dzieci Szkolnych, Krajowe Mistrzostwa International Dance Organization Jazz Dance, Show Dance, Production, Belly Dance/Oriental, Mistrzostwa Polski w Tenisie Stołowym.

Zasoby edukacyjno-kulturalne – dwie szkoły podstawowe, trzy przedszkola, Zakład Doskonalenia Zawodowego, Biblioteka- Filia nr 6 z oddziałem dziecięcym, trzy Parafie, bliskość Centrum Nauki i Sztuki Stara Kopalnia.

Zasoby instytucjonalne – Straż Pożarna, Komisariat Policji, NZOZ, RWS, Państwowa Inspekcja Pracy.

Zasoby gospodarcze – Urząd Celny, Śląskie Konsorcjum Autobusowe, Prodak Kosmetik, Stara Piekarnia. Szczególnie w pobliżu tzw. Mijanki, wzdłuż głównej ulicy Andersa zlokalizowane są liczne rodzaje usług oraz handlu dobrze skomunikowane z centrum Wałbrzycha.

Zróżnicowanie kulturowe mieszkańców – w dzielnicy mieszkają Romowie, których tradycja i kultura przeplata się z tradycją i kulturą pozostałych mieszkańców dzielnicy.

ZASOBY

Poniżej przedstawiamy zestawienie podmiotów i miejsc służących mieszkańcom oraz stanowiących możliwości do wykorzystania potencjału Białego Kamienia.

SFERA	ZASOBY
Edukacja	Publiczna Szkoła Podstawowa nr 6 im. A. Kamińskiego przy ul. Gen. Władysława Andersa 50. W 2015/2016 roku do szkoły uczęszczało 285 uczniów, głównie mieszkańców tejże dzielnicy.
	Publiczna Szkoła Podstawowa nr 2 im. Orła Białego przy ulicy Melchiora Wańkowicza nr 13. Jest to największa placówka oświatowa w dzielnicy, która w roku 2015/2016 objęła nauczaniem 492 uczniów.
	Przedszkole Niepubliczne "Tęcza" przy ulicy Ratuszowej nr 5.
	Przedszkole Niepubliczne "Na Zielonym Wzgórzu" przy ul. I. Grabowskiej 59a.
	Dolnośląski Zakład Doskonalenia Zawodowego przy ulicy M. Wańkowicza numer 7. W Ośrodku Kształcenia Zawodowego w Wałbrzychu można uzyskać uprawnienia i kwalifikacje w zakresie: transportu, energetyki, informatyki, ogrodnictwa i leśnictwa oraz pedagogiki.
Kultura	Filia "Biblioteki Pod Atlantami" nr 6 z oddziałem dziecięcym. Biblioteka usytuowana jest przy ulicy Andersa 137. Filia organizuje szereg spotkań i zajęć, których głównym celem jest popularyzacja biblioteki i książek m. in. lekcje biblioteczne, zabawy okolicznościowe, twórcze środy, głośne czytanie z elementami pedagogiki zabawy. Biblioteka oferuje usługę „Książka na telefon”, czyli dostarczanie książek czytelnikom starszym i chorym z dzielnicy do ich domów.
Zdrowie	NZOZ "Przychodnia Piaskowa Góra" Sp. z o.o. Filia "Biały Kamień" przy ulicy Andersa 184. Filia "Biały Kamień" oferuje pacjentom: Poradnię Lekarza POZ (internistyczną), Poradnię Lekarza POZ (pediatryczną), Poradnię ginekologiczno-położniczą, Gabinet pielęgniarki i położnej środowiskowej. NZOZ prowadzi też punkt informacyjny, doradcy dla mieszkańców dzielnicy.

Sport i rekreacja	<p>Spółka Celowa Wałbrzyskie Centrum Sportowo – Rekreacyjne „AQUA – ZDRÓJ” Spółka z o.o. przy ulicy Ratuszowej 6. Centrum Aktywnego Wypoczynku AQUA ZDRÓJ w Wałbrzychu to największy ośrodek turystyczno-sportowy w Sudetach, położony u stóp góry Chełmiec. Oferuje bardzo szeroką gamę atrakcji dla wszystkich, którzy chcą aktywnie spędzić czas. W skład ośrodka wchodzi: Park Wodny, Zespół Saunowy, Zespół Fitness, Hotel *** wraz restauracją i barem, Hala Widowiskowo-Sportowa, Korty Squash, Zespół Odnowy Biologicznej i Rehabilitacji, 2 boiska treningowe, Stadion Piłkarski oraz parkingi.</p>
	<p>"Stadion Tysiąclecia" przy ulicy Ratuszowej 6 - mniejszy z wałbrzyskich stadionów powstał w dzielnicy Biały Kamień w 1966 roku, stąd też nazwa nawiązująca do tysiąclecia Chrztu Polski. Z pierwotnej pojemności ok. 25 tys. widzów (na ławkach) dziś zostało 3500 miejsc siedzących na remontowanych niedawno trybunach. Stadion był domem dla zespołu Zagłębia Wałbrzych (wcześniej, jako Julia Biały Kamień i Górnik Thorez Wałbrzych). Zagłębie rozegrało tu spotkania w pucharach Intertoto i UEFA. W historii stadionu są również zawody lekkoatletyczne czy fragment trasy Wyścigu Pokoju, Wałbrzyska Liga Tenisowa, Dni Otwarte Kortów.</p>
Bezpieczeństwo	<p>V Komisariat Policji, przy ulicy Andersa 161.</p>
Religia	<p>Parafia św. Jerzego i Matki Bożej Różańcowej w Wałbrzychu przy ulicy Św. Jerzego. Najokazalszy obiekt Białego Kamienia. Na terenie parafii znajduje się klasztor sióstr Elżbietanek. Przez długie lata parafia była siedzibą dekanatu. W 2015 powołano w parafii Bractwo św. Rity, drugie w Polsce. Parafia ściśle współpracuje z wieloma instytucjami, m.in. z MOPS, UP, RWS, Policją i Sądem pod kątem wspierania rodzin.</p>
	<p>Parafia Matki Bożej Częstochowskiej w Wałbrzychu, ulica Baczyńskiego 28. W parafii działają Grupy Modlitewne, w tym zyskujące na znaczeniu Bractwo Św. Józefa. Członkami Bractwa są mężczyźni, którzy zobowiązali się do niesienia sobie pomocy i okazywania uczynków miłosierdzia wobec wszystkich będących w potrzebie.</p>
	<p>Parafia Św. Rodziny w Wałbrzychu, przy ul. Bema 54. Parafia założona na mocy dekretu Biskupa Tadeusza Rybaka w 1997 r. Zaangażowanie mieszkańców w budowę kościoła było ogromne, mieszkańcy sami wykonali większość prac budowlanych.</p>
	<p>Zbór Kościoła Zielonoświątkowego, ul. Ruchu Oporu 2.</p>
	<p>Zbór Kościoła Chrześcijan Baptystów, ul. Ignacego Daszyńskiego 5. Zbór organizuje szereg spotkań i konferencji w zakresie religijnym i społecznym, m.in. Kościół a służba osobom niepełnosprawnym, Ogólnopolskie Zawody Sportowe Zborów Baptystycznych, Polsko-Amerykański Obóz "Przemiany 2016 In &Out".</p>
Gospodarstwo	<p>Urząd celny, ulica Ludowa 63. W skład Urzędu Celnego w Wałbrzychu wchodzi: pion wsparcia, pion kontroli oraz pion postępowania.</p>

	<p>Zajezdnia Autobusowa, siedziba Śląskiego Konsorcjum Autobusowego, ulica Ludowa 1 d. Silnie oddziałujące m.in. na poziom bezrobocia w dzielnicy Śląskie Konsorcjum Autobusowe położone jest na rozległym terenie, na którym znajdują się m.in. pomieszczenie biurowe, hale warsztatowe, duży parking, myjka dla autobusów i pojazdów ciężarowych, czy stacja paliw CNG.</p> <p>Prodak Kosmetik sp. z o.o. , ulica Ludowa 61 d. Polska i prężnie rozwijająca się firma, istniejąca na rynku wysokojakościowej kosmetyki użytkowej od 1997 roku. Głównymi filarami działalności jest konfekcja pojedynczych produktów oraz produktów typu SET, pakowanie końcowe i od roku 2005 produkcja wytwórcza kosmetyków. Odbiorcami firmy są największe koncerny kosmetyczno-farmaceutyczne o zasięgu światowym.</p> <p>Bank PKO BP, ul. Andersa 149 a.</p> <p>Miejski Zarząd Budynków Sp. z o.o., ul. Andersa 48 oraz Biuro Obsługi Klienta MZB, ul. Andersa 165. Działa od ponad 50 lat, obecnie zarządza blisko 3000 budynków, z czego około 1700 stanowią budynki wspólnot mieszkaniowych. To jeden z większych pracodawców w Wałbrzychu, dający zatrudnienie ponad 400 pracownikom.</p> <p>Urząd Pocztowy, ulica Andersa 140.</p>
RWS	<p>Rada Wspólnoty Samorządowej Biały Kamień, Konradów, ulica Andersa 145. Jednostka pomocnicza Gminy Wałbrzych. RWS przede wszystkim prowadzi zajęcia świetlicowe, pomaga dzieciom w odrabianiu lekcji, organizuje zbiórki m.in. odzieży, podręczników szkolnych i żywności dla rodzin potrzebujących.</p>
Środowisko	<p>Park przy ulicy Ludowej. Miejsce, które mieszkańcy wykorzystują do celów rekreacyjno-sportowych. Na terenie parku można spotkać rodziny z dziećmi, biegaczy oraz turystów zwiedzających pozostałości po cmentarzu i Parafii Ewangelicko-Augsburskiej, która funkcjonowała tam do 1969 roku.</p> <p>"Zagłębie" - Zarząd Pracowniczych Ogródków Działkowych Wałbrzych, ul. Ludowa 34a.</p> <p>Chełmiec - szczyt górski o wysokości 851 m n.p.m., wchodzący w skład Masywu Chełmca, będący drugim pod względem wysokości wzniesieniem Gór Wałbrzyskich (Sudety Środkowe). Większość masywu pokrywa mieszany i świerkowy las. Na zboczach tej góry odbywały się mistrzostwa Europy w kolarstwie górskim w konkurencji downhill. Góra Chełmiec to raj dla rowerzystów, spacerowiczów i sympatyków Nordic Walking z atrakcyjnymi i zróżnicowanymi trasami MTB oraz szlakami dla turystów.</p>

Na kolejnej stronie prezentujemy zestawienie problemów i potrzeb określonych przez mieszkańców i pozostałych interesariuszy rewitalizacji z podobszaru Biały Kamień. Informacje zebrane zostały podczas spotkań prowadzonych na zlecenie Gminy Wałbrzych przez lokalną organizację pozarządową - Regionalne Centrum Wspierania Inicjatyw Pozarządowych.



Występowanie problemów i patologii społecznych: bezrobocie, przemoc w rodzinie, kradzieże, uzależnienia (głównie od alkoholu), co przyczynia się do przekazywania negatywnych wzorców w rodzinie.

Niewystarczające wzorce aktywnych form spędzania czasu wolnego dla dzieci i młodzieży, co skutkuje bezradnością rodziców w sprawach opiekuńczo-wychowawczych. Niewystarczająca oferta spotkań, zajęć, konsultacji angażujących mieszkańców.

Słabe zagospodarowanie gastronomiczne dzielnicy (mała liczba kawiarni, restauracji), mimo bliskiego sąsiedztwa z gminą uzdrowską Szczawno-Zdrój.

Stworzenie Klubu Seniora i Klubu Młodzieżowego, aby zaangażować społeczność lokalną. Większe możliwości wyjeżdżania przez dzieci i młodzież na wycieczki, kolonie, obozy celem czerpania pozytywnych wzorców aktywności i różnorodności świata. Potrzeba różnorodnych zajęć edukacyjnych dla rodziców, dzieci i młodzieży. Rozwój zajęć pozalekcyjnych w oparciu o RWS: festyny i wydarzenia integracyjne, w tym międzypokoleniowe i rodzinne. Większa ilość patroli policji i straży miejskiej. Wyłonienie animatora lokalnego angażującego mieszkańców. Tworzenie lub rozwój kawiarni, restauracji. Stworzenie kalendarza małych inwestycji.



Mała liczba kubłów na śmieci i pojemników do sortowania śmieci. Dewastacja, zanieczyszczenie terenów zielonych, placów zabaw itp. Niewystarczająca liczba miejsc rekreacyjnych dla mieszkańców (ławki, place zabaw, stoły do gier planszowych). Słabo rozwinięta komunikacja miejska. Niewystarczające środki finansowe na utrzymanie obiektów sportowych. Mała ilość miejsc parkingowych. Duża liczba niewyremontowanych kamienic i chodników. Mała liczba mieszkań socjalnych. Niewystarczające inwestycje w bezpieczeństwo na ulicach, np. słabe oświetlenie, brak spowalniaczy, przejścia dla pieszych w nieodpowiednich miejscach. Zanieczyszczenia terenów zielonych i gromadzenie odpadów komunalnych w korytach rzecznych.

Postawienie większej liczby kubłów na śmieci, w tym koszy na psie odchody. Stworzenie ścieżek ekologicznych, ścieżek rowerowych, placów zabaw, miejsc rekreacji na świeżym powietrzu. Większa liczba boisk i sal sportowych ogólnodostępnych. Tworzenie i rozbudowa parkingów. Dostosowanie chodników dla osób niepełnosprawnych. Parkingi dla samochodów. Zamontowanie oświetlenia i monitoring.

Remonty lub wyburzenia bardzo zniszczonych kamienic. Tworzenie mieszkań socjalnych. Uzupełnienie brakujących "wiat" przy przystankach. Utrzymanie obiektów sportowych dla zapewnienia wysokiego standardu. Remont zabudowy regulacyjnej potoku Szczawnik.

2.1.2. Zidentyfikowane problemy i przyczyny degradacji

Negatywne zjawiska w sferze społecznej

W podobszarze rewitalizacji Biały Kamień w dziesięciu na szesnaście ulic, **wskaźnik obrazujący liczbę osób korzystających z pomocy MOPS na 1000 mieszkańców**, odbiega od średniej w Mieście, która wynosi 42,51 (ulice zaznaczone na pomarańczowo). Szczególne natężenie tego zjawiska kryzysowego odnotowano przy ul. Piaskowej – 101,60 i Komuny Paryskiej (91,74). Wskaźniki dotyczące pozostałych sześciu ulic Białego Kamienia nie odbiegają od średniego stanu w mieście - są to w większości ulice, które zostały dołączone do podobszaru Biały Kamień jako obszar powiązany funkcjonalno-przestrzennie z obszarem zdegradowanym.

Tabela 8. Sytuacja społeczna (pomoc MOPS) Biały Kamień

Lp.	Nazwa ulicy	Liczba rodzin korzystających z pomocy MOPS w przeliczeniu na 1000 mieszkańców	Liczba rodzin korzystających z pomocy MOPS z tyt. ubóstwa w przeliczeniu na 1000 mieszkańców
1	Bohaterów Getta	50,28	44,69
2	Brygady Górnicy	32,79	16,39
3	Ignacego Daszyńskiego	60,49	61,78
4	Ireny Grabowskiej	8,22	6,85
5	Jarosława Dąbrowskiego	53,48	48,13
6	Komuny Paryskiej	91,74	110,09
7	Melchiora Wańkowicza	63,45	65,99
8	Piaskowa	101,60	106,95
9	Piasta	34,80	16,48
10	Piękna	74,07	74,07
11	Przyjaciół Żołnierza	48,47	45,92
12	Ratuszowa	22,56	30,08
13	Ruchu Oporu	46,63	36,27
14	Wiejska	21,74	15,53
15	Władysława Andersa	66,60	56,78
16	Wysockiego	0,00	0,00

Analizując wskaźniki określające **wysokość udziału osób bezrobotnych w ogólnej liczbie mieszkańców badanej ulicy** i odniesienie tych wyników do średniej w mieście, na podobszarze rewitalizacji Biały Kamień otrzymano następujące dane: w dziesięciu na szesnaście ulic wskaźniki odbiegają od średnich wartości w mieście. Największe wartości wskaźnika odnotowano przy ul. Komuny Paryskiej - 91,74, ul. Melchiora Wańkowicza - 78,68 oraz ul. Piękną - 74,07. Obszar ten zamieszkują w zdecydowanej większości mieszkańcy długotrwale pozostający bez pracy. W tabeli zostały wyszczególnione dwie grupy wiekowe najbardziej dotknięte problemem bezrobocia, mianowicie osoby w wieku powyżej 50 roku życia, jak również osoby młode - do 25 roku życia. W czterech na szesnaście ulic podobszaru Biały Kamień, na ul. Piasta, ul. Brygady Górnicy, ul. Komuny Paryskiej i ul. Przyjaciół Żołnierza, wskaźnik dot. liczby mieszkańców bezrobotnych w wieku powyżej 50 lat zdecydowanie odbiega od średniej wartości w mieście, natomiast w przypadku dziesięciu ulic występuje silne natężenie negatywnego zjawiska dotyczącego liczby osób bezrobotnych w wieku do 25 lat na 1000 mieszkańców. Dane z tabeli wyraźnie wskazują,

że największe natężenie sytuacji kryzysowej w podobszarze Biały Kamień kumuluje się przy ul. Komuny Paryskiej (w trzech przypadkach wartość wskaźnika przekracza wartość referencyjną ustaloną dla miasta, przy ul. Melchiora Wańkowicza, ul. Piaskowej i ul. Ignacego Daszyńskiego).

Tabela 9. Sytuacja społeczna (bezrobocie) Biały Kamień

Lp.	Nazwa ulicy	Liczba osób bezrobotnych w przeliczeniu na 1000 mieszkańców	Liczba osób bezrobotnych w wieku powyżej 50 r.ż. na 1000 mieszkańców	Liczba osób bezrobotnych w wieku do 25 r.ż. na 1000 mieszkańców
1	Bohaterów Getta	27,93	11,17	0,00
2	Brygady Górniczej	49,18	21,86	0,00
3	Ignacego Daszyńskiego	73,36	15,44	7,72
4	Ireny Grabowskiej	24,66	6,85	2,74
5	Jarosława Dąbrowskiego	58,82	14,71	10,70
6	Komuny Paryskiej	91,74	18,35	9,17
7	Melchiora Wańkowicza	78,68	2,54	12,69
8	Piaskowa	74,87	16,04	10,70
9	Piasta	47,62	21,98	9,16
10	Piękna	74,07	0,00	37,04
11	Przyjaciół Żołnierza	48,47	17,86	5,10
12	Ratuszowa	30,08	0,00	0,00
13	Ruchu Oporu	15,54	5,18	0,00
14	Wiejska	52,80	9,32	9,32
15	Władysława Andersa	62,04	0,00	7,01
16	Wysockiego	0,00	0,00	0,00

Kryzysową sytuację w sferze społecznej w podobszarze rewitalizacji Biały Kamień obrazuje również **wskaźnik obciążenia ekonomicznego** (wynik dzielenia: ludność w wieku nieprodukcyjnym/ 100 osób w wieku produkcyjnym). W podobszarze tym występuje jeden z najwyższych wskaźników, co świadczy o niekorzystnej strukturze demograficznej.

Tabela 10. Wskaźnik obciążenia ekonomicznego - Biały Kamień

Procent mieszkańców w wieku przedprodukcyjnym	Procent mieszkańców w wieku produkcyjnym		Procent mieszkańców w wieku poprodukcyjnym	Wskaźnik obciążenia ekonomicznego
15,47%	66,39%		18,14%	50,62
	Kobiet	Mężczyzn		
	34,36%	32,03%		

W podobszarze rewitalizacji Biały Kamień, zjawisko szczególnego natężenia **przestępczości wśród nieletnich** kumuluje się wokół ośmiu ulic, w tym na pięciu ulicach odsetek czynów karnych spowodowanych przez nieletnich zdecydowanie odbiega od średniej sytuacji w Mieście. Istotne jest to, że miejsce popełnienia czynu karnego nie zawsze jest związane z miejscem zamieszkania przestępcy. W związku z tym, charakter panujących zjawisk w przypadku przestępstw wynikowo różni się od wcześniejszych analiz społecznych. W tym przypadku można także zauważyć, iż skala zjawiska nasila się również w tych rejonach, które nie są szczególnie narażone ubóstwem i bezrobociem.

Tabela 11. Sytuacja społeczna (bezpieczeństwo) Biały Kamień

Lp.	Nazwa ulicy	Udział przestępstw stwierdzonych w 7 kategoriach w danej jednostce do wszystkich przestępstw stwierdzonych w 7 kategoriach w mieście	Odsetek czynów karnych nieletnich w ogólnej liczbie przestępstw stwierdzonych
1	Bohaterów Getta	0,10	40,00
2	Brygady Górniczej	0,00	0,00
3	Ignacego Daszyńskiego	0,89	62,96
4	Ireny Grabowskiej	0,37	25,00
5	Jarosława Dąbrowskiego	0,52	45,45
6	Komuny Paryskiej	0,10	25,00
7	Melchiora Wańkowicza	0,79	60,00
8	Piaskowa	0,10	33,33
9	Piasta	0,21	100,00
10	Piękna	0,00	0,00
11	Przyjaciół Żołnierza	0,05	25,00
12	Ratuszowa	0,52	111,11
13	Ruchu Oporu	0,00	0,00
14	Wiejska	0,31	75,00
15	Władysława Andersa	1,99	46,91
16	Wysockiego	0,00	0,00

NEGATYWNE ZJAWISKA GOSPODARCZE

Pierwszy ze wskaźników obrazujących potencjał gospodarczy Białego Kamienia wskazuje, że niemal w całym podobszarze poziom aktywności gospodarczej mieszkańców jest niższy niż przeciętny poziom aktywności w Mieście. Na ulicach: I. Daszyńskiego, I. Grabowskiej, M. Wańkowicza, Ratuszowej i Ruchu Oporu, niższa niż średnia w Mieście jest liczba aktywnych działalności gospodarczych w przeliczeniu na 1000 mieszkańców, i jednocześnie wyższy od średniej jest odsetek firm zamykanych. Słaba kondycja lokalnych przedsiębiorców jest barierą w rozwoju obszaru i wymaga podjęcia działań wpływających na poprawę tej sytuacji.

Tabela 12. Stosunek wykreślonych działalności gospodarczych do liczby aktywnych działalności gospodarczych - Biały Kamień

Lp.	Nazwa ulicy	Liczba aktywnych działalności gosp. w przeliczeniu na 1000 mieszkańców	Stosunek wykreślonych działalności gosp. do liczby aktywnych działalności gosp.
1	Bohaterów Getta	27,93	20,00
2	Brygady Górniczej	21,86	25,00
3	Ignacego Daszyńskiego	34,75	92,59
4	Ireny Grabowskiej	32,88	70,83
5	Jarosława Dąbrowskiego	40,11	46,67
6	Komuny Paryskiej	45,87	0,00
7	Melchiora Wańkowicza	48,22	57,89
8	Piaskowa	32,09	50,00
9	Piasta	76,92	45,24
10	Piękna	37,04	0,00
11	Przyjaciół Żołnierza	48,47	42,11
12	Ratuszowa	37,59	60,00
13	Ruchu Oporu	25,91	60,00
14	Wiejska	18,63	50,00
15	Władysława Andersa	45,57	0,00
16	Wysockiego	0,00	0,00

Szczególnie niekorzystna struktura osób pozostających bez pracy (brak kwalifikacji zawodowych, wykształcenia oraz długotrwale bezrobotni) występuje na jedenastu spośród szesnastu ulic podobszaru Biały Kamień. Największe odchylenia od wartości referencyjnych odnotowano na ulicach: I. Daszyńskiego, J. Dąbrowskiego, Komuny Paryskiej, Piaskowej, Ratuszowej, gen. W. Andersa, Przyjaciół Żołnierza, Pięknej i Wiejskiej. Taka sytuacja może zdecydowanie negatywnie wpływać na rynek pracy podobszaru.

Tabela 13. Struktura bezrobotnych Biały Kamień

Lp.	Nazwa ulicy	Odsetek osób bezrobotnych z wyksz. gimnazj. lub poniżej w ogólnej l. bezrobotnych	Odsetek osób długotrwale bezrobotnych w ogólnej liczbie bezrobotnych	Odsetek osób bezrobotnych bez kwalifikacji zawod. w ogólnej l. bezrobotnych
1	Bohaterów Getta	0,00	60,00	0,00
2	Brygady Górniczej	0,00	11,11	22,22
3	Ignacego Daszyńskiego	40,35	63,16	42,11
4	Ireny Grabowskiej	5,56	33,33	16,67
5	Jarosława Dąbrowskiego	56,82	61,36	59,09
6	Komuny Paryskiej	70,00	70,00	60,00
7	Melchiora Wańkowicza	29,03	51,61	29,03
8	Piaskowa	42,86	35,71	42,86
9	Piasta	26,92	61,54	34,62
10	Piękna	50,00	100,00	50,00

11	Przyjaciół Żołnierza	36,84	47,37	26,32
12	Ratuszowa	50,00	100,00	50,00
13	Ruchu Oporu	0,00	0,00	0,00
14	Wiejska	29,41	58,82	23,53
15	Władysława Andersa	0,00	55,93	38,98
16	Wysockiego	0,00	0,00	0,00

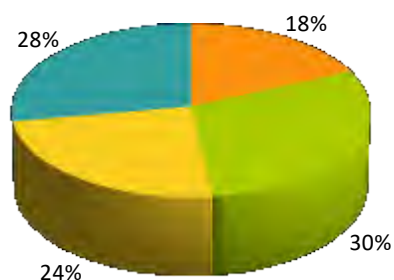
NEGATYWNE ZJAWISKA TECHNICZNE

Mimo postępującego procesu modernizacji obiektów wzdłuż ulicy Andersa, zabudowa nadal w większości pozostaje w złym stanie technicznym. Podobnie jest na pozostałych ulicach podobszaru Biały Kamień. Statystyki dotyczące wieku zabudowy mieszkaniowej w podobszarze Biały Kamień, są najkorzystniejsze spośród 6 podobszarów - aż 18% budynków powstało po 1988 roku, około 30% pochodzi z lat 1951-1987, pozostałe 52% zabudowy mieszkaniowej powstało przed 1950 rokiem.

Rysunek 4. Wiek zabudowy mieszkaniowej w podobszarze rewitalizacji Biały Kamień

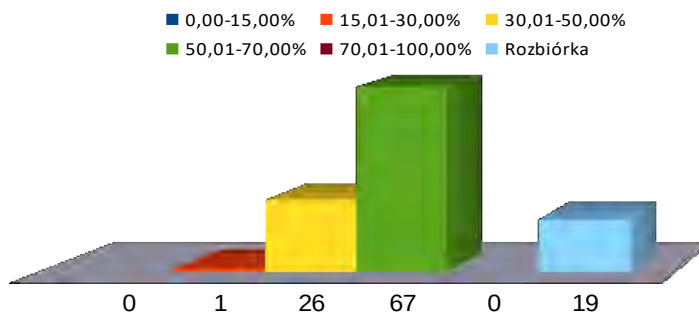
[opracowanie własne na podstawie danych z ewidencji budynków]

■ 1293 - 1907 ■ 1908 - 1950 ■ 1951 - 1987 ■ 1988 - 2015



Jednocześnie z uwagi na zły stan techniczny, w latach 2012-2016 w dzielnicy Biały Kamień wyburzono 21 budynków, co stanowi 15% wszystkich wyburzeń w Wałbrzychu. Gminny zasób mieszkaniowy charakteryzuje się złym stanem technicznym: niemal 17% budynków na podstawie przeprowadzonych przeglądów stanu technicznego kwalifikuje się do rozbiórki. Ponad połowa komunalnego zasobu jest w stanie lichym, a stan tylko 27 ocenia się jako zadowolający i średni.

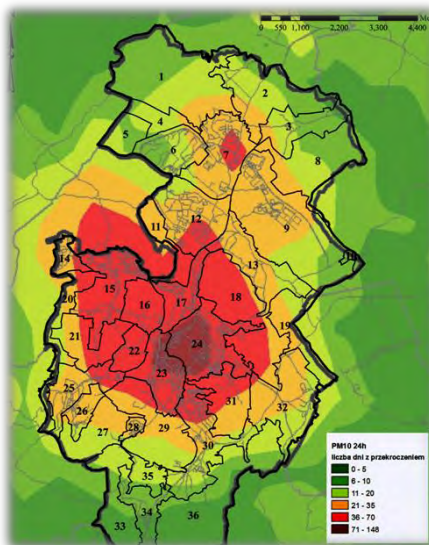
Rysunek 5. Stopień zużycia technicznego budynków mieszkalnych Gminy - podobszar Biały Kamień



NEGATYWNE ZJAWISKA ŚRODOWISKOWE

Dokonując analizy stanu powietrza dla Białego Kamienia (jednostka nr 15 na rys. 7), zaobserwować można, że we wschodniej części podobszaru odnotowano największe stężenie średnioroczne benzo(a)pirenu – na poziomie 4,01-5,0 ng/m³. Na pozostałej części podobszaru rozkład tego stężenia wypada w przedziale 3,01-4,0 ng/m³. Wartość normatywna, zgodnie z Wytycznymi Komisji Europejskiej do decyzji 2011/850/UE, dla benzo(a)pirenu wynosi 1 ng/m³. O wysokim, średniorocznym poziomie benzo(a)pirenu decydują bardzo wysokie stężenia rejestrowane w sezonie grzewczym, które są w tym czasie kilkunastokrotnie wyższe.

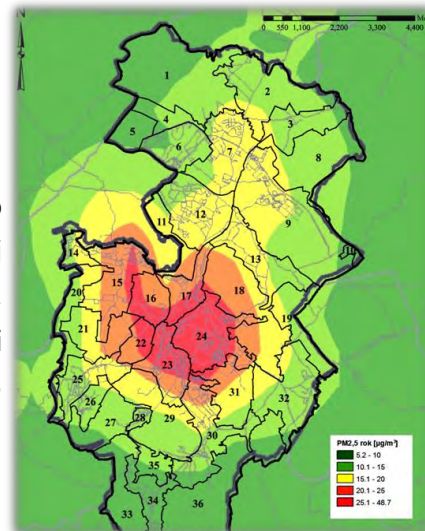
Rysunek 7. Liczba dni z przekroczeniem pomiarów stężenia pyłu zawieszzonego PM10 na obszarze Wałbrzycha w 2014 r.



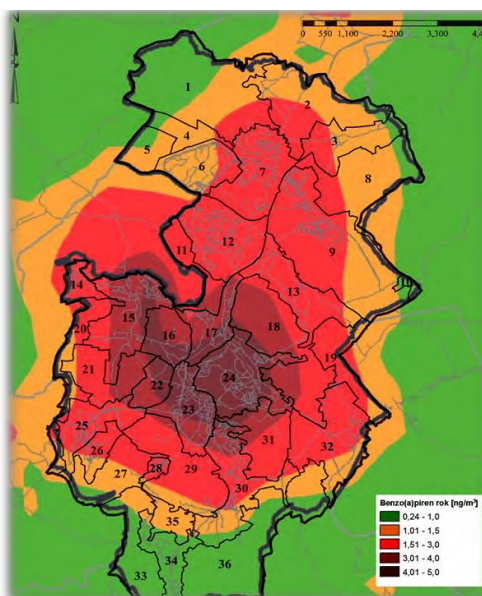
W przypadku pyłu zawieszzonego PM10 w 2014 roku, dla podobszaru Biały Kamień (nr 15 na Rys. na 2) liczba dni z przekroczeniem pomiarów stężenia wypada w przedziale 36-70 dni i świadczy o wysokim poziomie zapylenia powietrza. W tym przypadku dopuszcza się możliwość przekroczenia danego poziomu z częstotliwością nie większą niż 35 razy w roku. Ponadnormatywne stężenia pyłu zawieszzonego PM10 są jednym z największych problemów ochrony powietrza. Te negatywne zjawiska kumulują się najmocniej w miesiącach zimowych, tj. grudzień i styczeń.

Rysunek 8. Poziom średnioroczny stężenia pyłu zawieszzonego PM2,5 w Wałbrzychu (WIOŚ, 2014 r.)

Dla Białego Kamienia wyniki modelowania średniorocznego stężenia pyłu zawieszzonego PM2,5 pokazują we wschodniej części podobszaru poziom stężenia na poziomie najwyższym, tj. od 25.1 do 48.7 µg/m³, zaś w pozostałej części analizowanej jednostki stężenia na poziomie od 20.1 do 25 µg/m³. Dopuszczalny poziom roczny wynosi 25 µg/m³.



Rysunek 6. Wyniki pomiarów stężenia średniorocznego benzo(a)pirenu na obszarze Miasta Wałbrzycha (WIOŚ)



Tak jak w przypadku pyłu PM10, wyniki pomiarów pyłu PM2,5 wskazują na źródła grzewcze jako główną przyczynę ponadnormatywnego zanieczyszczenia powietrza [opracowane na podst. danych z WIOŚ].

NEGATYWNE ZJAWISKA FUNKcjONALNO-PRZESTRZENNE

Charakter negatywnych zjawisk funkcjonalno-przestrzennych występujących na tym, jak i na pozostałych podobszarach, wynika wprost z genezy powstania tych terenów zurbanizowanych i przekształceń jakim ulegały one wraz z otaczającymi je obszarami miasta. Podobszar Białego Kamienia to zespół zabytkowej zabudowy mieszkaniowo-usługowej, który powstał i rozwijał się jako niezależny obszar (choć powiązany z otoczeniem m.in. komunikacyjnie), jednak utracił prawa miejskie na rzecz Wałbrzycha w latach powojennych. Zmiana ta wywołała zanik funkcji centrotwórczych w rejonie dawnego ratusza. Funkcje centralne przejął teren u zbiegu ulicy Władysława Andersa z ulicą Wańkowicza i ulicami Wiejską oraz Ireny Grabowskiej (określany jako „Mijanka” od pełnionej niegdyś funkcji na dawnej linii tramwajowej). Wspomniane ulice prowadzą do późniejszych zespołów mieszkaniowych zlokalizowanych na stokach wzgórz otaczających obszar zabytkowy. Mimo upływu lat nie udało się wykształcić w tym miejscu w pełni funkcjonalnego obszaru centrotwórczego. Na przeszkodzie - poza rozwojem obszaru Śródmieścia - stały uwarunkowania przestrzenne ograniczające te tereny. Ponadto istniejąca zabudowa mieszkaniowa „Mijanki”, jak i całego podobszaru, to w większości budynki z przełomu XIX i XX wieku, które mimo postępującego w ostatnich latach procesu modernizacji, nadal w większości pozostaje w złym stanie technicznym.

Niski poziom estetyki otoczenia i dekapitalizacja zabytkowej zabudowy (przez lata nieremontowanej) wraz ze zbyt dużym ruchem kołowym na ulicy Andersa sprawiły, iż teren o potencjalnie centrotwórczym charakterze nie był wystarczająco atrakcyjny, by funkcja ta mogła się rozwinąć.



Zdjęcie 5. Budynek Dworca Miasta

2.2. Podobszar Stary Zdrój

Jednostka urbanistyczna "Stary Zdrój" to obszar o powierzchni 1 480 000 m² zamieszkały przez 5637 osób.

Wyznaczony w drodze uchwały obszar rewitalizacji w tej dzielnicy zajmuje 430 529 m², co stanowi 29,09 % powierzchni jednostki urbanistycznej i zamieszkały jest przez 3255 osób – tj. 57,74 % mieszkańców jednostki urbanistycznej. Jest to część Starego Zdroju najbardziej dotknięta stanem kryzysu, co ukazała przeprowadzona diagnoza sytuacji społeczno-gospodarczej. Poza ulicami o największych potrzebach, do obszaru rewitalizacji dołączono sąsiadujące tereny, powiązane funkcjonalno-przestrzennie oraz noszące w sobie potencjały.

Tabela 14. Ulice objęte obszarem rewitalizacji - Stary Zdrój

Lp.	Ulica lub jej część
1	11-go Listopada
2	Armii Krajowej
3	Braci Śniadeckich
4	Giserska
5	Głogowska
6	Guglielmo Marconiego
7	Kazimierza Pułaskiego
8	Kujawska
9	Legnicka
10	Parkowa
11	Pocztowa
12	Poprzeczna
13	Przywodna
14	Rodziny Burczykowskich
15	Śląska
16	Stefana Batorego
17	Stefana Żeromskiego
18	Węglowa

Podobszar Starego Zdroju obejmuje w przeważającej części jego najstarszą część (o uzdrowiskowym rodowodzie). Na północy i południu powiększony o tereny z przełomu XIX i XX wieku. Od północy jego granicę stanowi -wyznaczony i przyłączony do podobszaru rewitalizacji Stary Zdrój w ramach delimitacji - zdegradowany obszar niezamieszkały. Są to tereny byłej huty metali kolorowych, która w drugiej połowie XX wieku pełniła funkcję zajezdni miejskich autobusów. Po upadku Miejskiego Przedsiębiorstwa Komunikacyjnego nieruchomość pozostawała niezagospodarowana, a znajdujące się na niej obiekty, z uwagi na katastrofalny stan techniczny, trzeba było rozebrać. W ramach

działań rewitalizacyjnych przewiduje się zrealizować na tym obszarze projekt o charakterze infrastrukturalnym, wykorzystując zdegradowany obszar na potrzeby rozwoju usług nauki. Będzie to przedsięwzięcie skierowane na rozwiązywanie problemów mieszkańców i interesariuszy obszaru rewitalizacji Wałbrzycha (kierunek działania wskazany w ramach celu 3, rozdział 3).

Od południa granica ta przebiega wzdłuż głównej ulicy - Armii Krajowej. Od wschodu granicę wyznacza rzeka Pełcznica, by następnie pokrywać się z granicami obszaru wpisanego do rejestru zabytków. Od zachodu natomiast powtarza przebieg granic historycznego układu urbanistycznego, by następnie przejść wzdłuż linii kolejowej w kierunku północnym.

Rysunek 9. Zdegradowane ulice podobszaru rewitalizacji Stary Zdrój



Otoczenie tego podobszaru to tereny mieszkaniowe i przepiękne kompleksy leśne. Na zachodzie rozprzestrzeniają się zalesione stoki Czarnoty i Ptasiej Kopy, na wschodzie ograniczony od południa rzeką Pełcznicą. Na jego granicy występują również tereny przemysłowe dawnej Porcelany Wałbrzych oraz pogórniczego krajobrazu - dawnego szybu Chwalibóg. W granicach tego podobszaru brak jest obowiązujących planów miejscowych.

Stary Zdrój był dawniej samodzielną miejscowością, słynącą z bogactwa wód źródłanych. Pierwsze informacje o nim pochodzą z roku 1357. Od roku 1751 oficjalnie został uzdrowiskiem, przyciągającym wielu gości z Europy, również znanych polityków, pisarzy i artystów. Powstała tu szeroka oferta uzdrowiskowa, wzdłuż dzisiejszej ulicy Pocztowej rozciągała się promenada, na której biło 8 źródeł wód mineralnych. O świetności uzdrowiska świadczą przebywający w nim niegdyś znamienici goście: Józef Poniatowski bratanek króla St. Augusta Poniatowskiego, Hugo Kołłątaj, czy księżna Izabela Czartoryska.



Stary Zdrój słynął również z wydobycia węgla (w rejonie ulicy Stefana Batorego - szyb Chwalibóg), na skutek czego w roku 1868 nastąpiło naruszenie wodonośnych, leczniczych źródeł. Spowodowało to upadek uzdrowiska. O jego istnieniu przypomina dziś nieliczna architektura: budynek dworcowy Wałbrzych Miasto przypominający swoją klasycystyczną zabudową pijalnię wód mineralnych, czy też „Lwi Gród” - dawny dom zdrojowy przy ul. Pocztowej, przed którym niegdyś odbywały się koncerty dla kuracjuszy. Obiekt od 1960 roku wpisany jest do rejestru zabytków (pod nr A/4655/669), obecnie znajduje się w rękach prywatnych i jest w bardzo złym stanie. W dzielnicy nadal funkcjonują nawiązujące do uzdrowiskowego dziedzictwa nazwy ulic: Uzdrowiskowa i Kuracyjna. Świadectwem funkcjonującego tu przemysłu wydobywczego jest z kolei tzw. Lisia Sztolnia – podziemny kanał, służący do odwadniania kopalnianych chodników i transportu węgla na łodziach. Była to też atrakcja turystyczna dla kuracjuszy ze Starego Zdroju. „Spływy” Lisią sztolnią znane były w całej Europie. Jednak na skutek rozwoju górnictwa i drażenia podziemnych szybów Lisia Sztolnia została zalana.

Włączenie Starego Zdroju - liczącego wówczas około 17 tys. mieszkańców - do gminy Wałbrzych nastąpiło w 1910 roku. Zgodnie z Uchwałą Rady Miejskiej Wałbrzycha z dnia 30 grudnia 2004 r., Stary Zdrój stał się jednostką pomocniczą Gminy Wałbrzych pod nazwą Wspólnota Samorządowa „Stary Zdrój”.

ZABUDOWA

Stary Zdrój to mały zespół wielorodzinnej zabudowy z początków XX wieku w złym stanie technicznym i w szczególnie niekorzystnej lokalizacji. Zabudowa ta położona jest w wąskiej dolinie rzeki Pełcznicy, przez którą przebiega linia kolejowa oraz ulica Wrocławska będąca główną arterią komunikacyjną miasta.



Występują tu przede wszystkim tereny wielorodzinnej zabudowy mieszkaniowej i mieszkaniowo-usługowej, obiekty publiczne (oświatowe i zdrowotne) oraz w północnej części kompleks terenów Politechniki Wrocławskiej. Funkcję centrotwórczą tworzy zabudowa dawnego uzdrowiska - zbiegu ulic Armii Krajowej i 11-ego Listopada. Specyficzna lokalizacja i brak uregulowanej niskiej emisji sprawiają, że obszar ten charakteryzuje się szczególnie niekorzystnymi uwarunkowaniami klimatycznymi.

Większość zabudowy podobszaru rewitalizacji Stary Zdrój objęta jest ochroną konserwatora zabytków. Historyczny układ urbanistyczny dzielnicy Stary Zdrój wpisany został do rejestru w dniu 31 maja 1978 r. pod Nr A/716/697/Wł. Spośród wyróżniających się zabytkowych kamienic, poza wspomnianym Lwim Grodem, wymienić można Pałac Tielscha, dawną willę właściciela Kalkomanii - okazałą kamienicę u zbiegu ulic Armii Krajowej i 11 Listopada oraz wspomniany wcześniej budynek Dworca Miasto, dawny pałac rodzinny von Mutius- właścicieli uzdrowiska. Stacja kolejowa Wałbrzych Miasto swoją bryłą przypomina pijalnię wód. Zbudowano ją w roku 1853. Obecny wygląd budynek otrzymał po przebudowie z lat 1923-25. W latach 2010-2012 budynek został odrestaurowany zarówno na zewnątrz jak i wewnątrz. Inwestycja wyniosła blisko 10 milionów złotych i została sfinansowana z budżetu państwa i środków własnych PKP SA. Dzięki temu udało się uratować obiekt, który stanowi unikat architektury dworcowej nie tylko na Dolnym Śląsku, ale i w skali kraju.


Będąc w dzielnicy Stary Zdrój nie można przejść obojętnie obok okazałego Pałacyku Carla Tielscha – właściciela fabryki porcelany (ówczesnego lidera gospodarczego, współ-założyciela i współwłaściciela pierwszego wałbrzyskiego banku). Zbudowany na terenie fabryki był siedzibą jej dyrekcji. Piękny obiekt o powierzchni 1500 m² świadczy o dawnej świetności firmy. Wewnątrz zachwyca klatka schodowa w kształcie ośmiokąta. To obecnie jedyny użytkowy reprezentacyjny budynek z XIX wieku w dzielnicy. Od 1945 r. mieściła się tu siedziba dyrekcji rejonowej PKP w Wałbrzychu. Wieloletni brak inwestycji



przyczynił się do znacznej degradacji obiektu. W grudniu 2007 roku Pałac stał się prywatną własnością. Do dziś trwają tu prace remontowe, dzięki którym pałac na nowo staje się wizytówką tej dzielnicy. Szczególnie zachwyca nocą, podświetlony iluminacją świetlną.

Zabudowa mieszkaniowa Starego Zdroju pozostaje w większości w złym stanie technicznym. Gmina Wałbrzych posiada udział własnościowy w 337 budynkach zlokalizowanych na podobszarze. Ponad 30% z nich to budynki stuprocentowo gminne, w pozostałych funkcjonują wspólnoty mieszkaniowe z częścią udziału własnościowego Gminy.

Rysunek 10. Struktura zasobów budynków mieszkalnych Gminy Wałbrzych Stary Zdrój



Zasób gminny w obszarze Stary Zdrój to niemal dwa tysiące mieszkań komunalnych, nieco ponad sto lokali użytkowych i 46 garaży. W podobszarze jest 112 wolnych lokali mieszkalnych oraz 17 wolnych lokali użytkowych, co stanowi w obu przypadkach blisko 15% wszystkich wolnych lokali do zagospodarowania w mieście.

Średnia cena mieszkań jest tu zbliżona do średniej wałbrzyskiej, jednak nadal ponad dwukrotnie niższa od średnich cen lokali mieszkalnych w Polsce. Biorąc pod uwagę ceny mieszkań w województwie, oferta lokalnego rynku nieruchomości zlokalizowanych w dzielnicy Stary Zdrój, wydaje się dość konkurencyjna i może świadczyć o potencjale tego podobszaru.

Tabela 15. Obrót nieruchomościami w 2014 r. oraz przegląd ofert nieruchomości na rynku lokalnym - Stary Zdrój

Średnia cena lokali mieszkalnych w Polsce wg GUS [zł/m ²]	Średnia cena lokali mieszkalnych w woj. dolnośląskim wg GUS [zł/m ²]	Średnia cena lokali mieszkalnych w Wałbrzychu wg GUS [zł/m ²]	Średnia cena lokali mieszkalnych w dzielnicy Stary Zdrój [zł/m ²] lokalny rynek nieruchomości
4 117	3 378	1 791	1 867

Atutem obszaru są korzystne powiązania funkcjonalno-przestrzenne m.in. z uzdrowiskowym Szczawnem-Zdrój. Lokalizacja zabudowy wzdłuż głównych arterii Miasta pozwala na łatwą komunikację (linią nr 8 do uzdrowiska, linią nr A, C, 2 do centrum miasta oraz połączenie kolejowe m.in. z Wrocławiem, a także bezpośrednie połączenie z Warszawą).

LUDNOŚĆ

Struktura ludności w podobszarze Stary Zdrój jest nieco korzystniejsza niż średnia w Mieście. 38,90% to mieszkańcy do 34 roku życia, nieco mniej, bo 34,35%, stanowi grupa mieszkańców w wieku 55 lat i więcej. Mieszkańców w wieku od 35 do 54 lat jest 26,75%, tj. nieco mniej niż w podobszarze Biały Kamień.

Rysunek 11. Struktura demograficzna podobszaru rewitalizacji Stary Zdrój

Procentowy udział grup wiekowych ludności w ogólnej liczbie ludności jednostki urbanistycznej
Grupy wiekowe

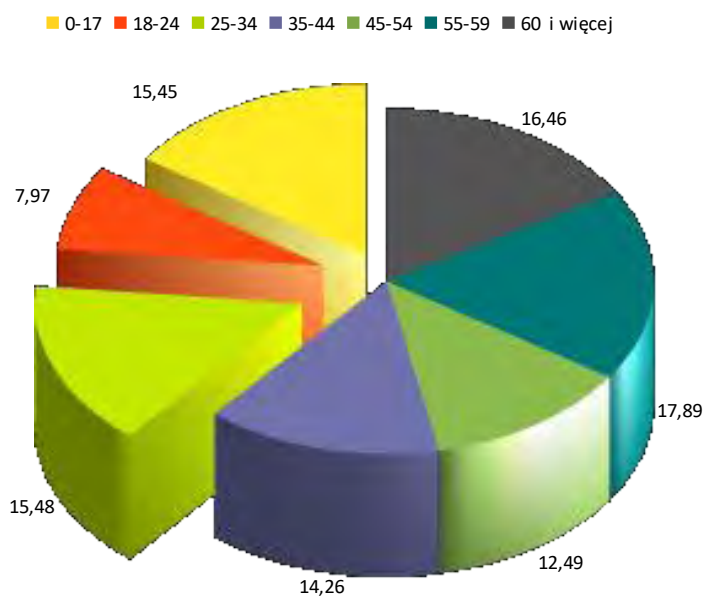


Tabela 16. Struktura demograficzna w kraju, województwie i podobszarze rewitalizacji Stary Zdrój

Przedział wiekowy	Procentowy podział grup wiekowych ludności [stan na koniec 2014 r.]				
	0-17	18-24	25-54	55-59	60 i więcej
% ludności Starego Zdroju	15,45	7,97	42,23	17,89	16,46
% ludności w Mieście	13,50	7,18	41,32	18,06	19,94
% ludności w woj. dolnośl.	17,81	7,21	43,53	8,13	23,32

Analiza porównawcza danych dot. Starego Zdroju, Miasta i województwa, plasuje ten podobszar na pozycji dość korzystnej w odniesieniu do Miasta, ponieważ nieco większy udział wśród mieszkańców stanowią tu osoby młode - do 17 roku życia, mniej jest z kolei osób, które przekroczyły 60 rok życia.

2.2.1. Potencjały, zasoby i potrzeby

AKTYWNOŚĆ SPOŁECZNOŚCI LOKALNEJ

Poniższe dane obrazują poziom zaangażowania się mieszkańców dzielnicy w projekty ogólnomiejskie oraz lokalne dot. bezpośrednio obszaru, w którym mieszkają i pracują. Dane zostały pozyskane ze zbiorów UM Wałbrzycha 2015 r. dot. projektów realizowanych z budżetu partycypacyjnego.



WAŁBRZYSKI
BUDŻET
PARTYCYPACYJNY

Tabela 17. Dane dotyczące projektów zgłoszonych do budżetu partycypacyjnego 2014 r. (głosowanie w 2013 r.)

Liczba wszystkich projektów lokalnych	Liczba projektów dot. Starego Zdroju	Udział % projektów lokalnych ze Starego Zdroju	Liczba wszystkich mieszkańców Wałbrzycha biorących udział w głosowaniu	Liczba mieszkańców Starego Zdroju biorących udział w głosowaniu na projekt lokalny	Udział % mieszkańców Starego Zdroju w głosowaniu na projekt lokalny
53	5	9,43	19 211	1 051	5,47

W dzielnicy Stary Zdrój w 2013 roku uprawnionych do głosowania było 5798 mieszkańców, to oznacza, że zaledwie 18% osób uprawnionych oddało swój głos na projekt lokalny.

Tabela 18. Dane dotyczące projektów zgłoszonych do budżetu partycypacyjnego 2015 r. (głosowanie w 2014 r.)

Liczba wszystkich projektów lokalnych	Liczba projektów dot. Starego Zdroju	Udział % projektów lokalnych ze Starego Zdroju	Liczba wszystkich mieszkańców Wałbrzycha biorących udział w głosowaniu	Liczba wszystkich mieszkańców Starego Zdroju biorących udział w głosowaniu na projekt lokalny	Udział % mieszkańców Starego Zdroju w głosowaniu na projekt lokalny
74	11	14,86	25 634	3 484	13,59

W 2014 roku uprawnionych do głosowania było 6053 mieszkańców, to oznacza, że rekordowa liczba mieszkańców, tj. ponad 57% uprawnionych, oddało swój głos na projekt lokalny.

Tabela 19. Dane dotyczące projektów zgłoszonych do budżetu partycypacyjnego 2016 r. (głosowanie w 2015 r.)

Liczba wszystkich projektów lokalnych	Liczba projektów dot. Starego Zdroju	Udział % projektów lokalnych ze Starego Zdroju	Liczba wszystkich mieszkańców Wałbrzycha biorących udział w głosowaniu	Liczba wszystkich mieszkańców Starego Zdroju biorących udział w głosowaniu na projekt lokalny	Udział % mieszkańców Starego Zdroju w głosowaniu na projekt lokalny
42	4	9,52	23 282	1 260	5,41

W 2015 roku uprawnionych do głosowania było 6322 mieszkańców, to oznacza, że swój głos na projekt lokalny oddało około 20% osób uprawnionych do głosowania.

Pomimo tego, że dane z lat 2013 – 2015 przedstawiają spadek udziału procentowego mieszkańców Starego Zdroju w głosowaniu na projekty lokalne realizowane w ramach budżetu partycypacyjnego, to rok 2015 obrazuje ogromne zaangażowanie społeczności lokalnej (3 484 osób). Wyniki świadczą o istnieniu dużego potencjału wśród mieszkańców dzielnicy w zakresie angażowania się w działania mające na celu poprawę jakości infrastruktury lokalnej.

Tabela 20. Protokół z wyboru projektów lokalnych "Stary Zdrój" - Wałbrzyski Budżet Partycypacyjny 2016

Numer projektu	Liczba oddanych ważnych głosów	Tytuł projektu	Lokalizacja	Kwota szacunkowa
1	506	Plac zabaw i urządzenia do ćwiczeń Street Workout przy Gminnym Zespole Szkół nr 2 w Wałbrzychu	Teren niezagospodarowany przy Gminnym Zespole Szkół nr 2 – obok kompleksu sportowego „Orlik 2012”, działka 226/2 obręb Stary Zdrój	120.000 zł
2	283	Teren rekreacyjny wokół ulic: Braci Śniadeckich, Giserskiej, Legnickiej. Etap I – Plac Zabaw	Obszar pomiędzy ulicami Śniadeckich, Giserskiej, Legnickiej, działka nr 137/2 obręb Piaskowa Góra 13	120.000 zł
3	127	Centrum Aktywności Kulturalno Społecznej „Azymut”.	Lokal użytkowy, własność Gminy Wałbrzych przy ul. 11 Listopada 92-94	120.000 zł
4	344	Piękna dzielnica i elegancka okolica- Zagospodarowanie Parku na PL. Gedymina	Plac Gedymina działka 23/1	120.000 zł

5. Projekty, które otrzymały najwięcej głosów i zostaną wpisane do budżetu (kwota przeznaczona: 240 000 zł - 2 projekty po max. 120 000 zł)

Nr projektu	Tytuł projektu	Liczba głosów
1	Plac zabaw i urządzenia do ćwiczeń Street Workout przy Gminnym Zespole Szkół nr 2 w Wałbrzychu	506
4	Piękna dzielnica i elegancka okolica- Zagospodarowanie Parku na PL. Gedymina	344

Zestawienie danych z Centrali Biblioteki Pod Atlantami z 2014 i 2015 roku pokazuje wyraźny spadek liczby osób dorosłych korzystających z oferty biblioteki i jednocześnie znaczny wzrost aktywności dzieci korzystających z całej oferty biblioteki. Zmalała jedynie liczba dzieci wypożyczających czasopisma. Świadczy to o dużym potencjale w postawach i nawykach dzieci i młodzieży szkolnej.

Tabela 21. Dane statystyczne ze zbiorów Biblioteki pod Atlantami w Wałbrzychu

Filia nr 3 Stary Zdrój	Oddział dla dorosłych	Oddział dziecięcy
Czytelnictwo 2015	577	361
Czytelnictwo 2014	587	358
Odwiedziny 2015	5 482	3 230
Odwiedziny 2014	5 697	2 909
Wypożyczenie książek 2015	19 066	11 608
Wypożyczenie książek 2014	19 860	10 782
Wypożyczenie czasopism 2015	1 700	782
Wypożyczenie czasopism 2014	1 923	901

MOCNE STRONY

Usytuowanie dzielnicy – walory turystyczne i krajobrazowe. Ponad Starym Zdrojem wznosi się masyw zalesionych wzgórz z Ptasią Kopą (590 m n.p.m.) i Lisim Kamieniem (613 m n.p.m.), którym przebiega szlak turystyczny Europejski długodystansowy szlak pieszy E3 Atlantyk – Morze Czarne oraz gęsta sieć ścieżek spacerowych. Usytuowanie stanowi olbrzymią zaletę dzielnicy, wzdłuż rzeki Pełcznicy, u podnóża Lisiego Kamienia i Ptasiej Kopy - gdzie znajduje się dawny park zdrojowy ze wspaniałym drzewostanem, zachowana dawna promenada wzdłuż ul. Pocztowej. Sąsiedztwo terenów zielonych, ogródków działkowych, Parku z pomnikiem przyrody przy ul. Namysłowskiego - Dębem Chwalibóg liczącym ok. 300 lat, o obwodzie pnia 250 cm. Potencjałem dla Starego Zdroju jest również znajdujący się w pobliżu Park Sobieskiego, teren zielony przy ul. Przewodnej, plac zabaw dla dzieci przy ul. 11 Listopada, boisko Orlik, czy też sąsiedztwo rzeki Pełcznicy, która w tej części miasta płynie nadziemnym korytem.

Bliskość centrum miasta, dobra komunikacja, m.in. posiadanie dworca kolejowego.

Posiadanie miejsca pełniącego funkcję centrum dzielnicy – ulica Armii Krajowej, gdzie skupione jest centrum handlowe i usługowe Starego Zdroju.

Zasoby mieszkaniowo-zabytkowe - w tym: szereg zabytkowych kamienic, dawny Pałac Tielscha, Kościół Św. Barbary z zabytkowym pomnikiem Jana Nepomucena, Kościół Zmartwychwstania Pańskiego z cennymi organami oraz pozostałości po kościele ewangelickim.



Zdjęcie 9. Pomnik Jana z Nepomuk

Infrastruktura sportowa – boisko szkolne Orlik, które stanowi doskonałe miejsce dla szeregu imprez, koncertów i meetingów sportowych. Duża przestrzeń w pobliżu dawnego Hotelu Sudety i rzeki Pełcznicy.

Zasoby edukacyjno – kulturalne – dwa przedszkola, trzy szkoły podstawowe, szkoła tańca, dwa gimnazja, biblioteka, dwa kościoły. Szkoła tańca, kino. Uczelnia wyższa - Oddział Zamiejscowy Politechniki Wrocławskiej.

Zasoby instytucjonalne – NZOZ Przychodnia Zdrowia, Biuro Klienta MZB, Urząd Pocztowy, dwa banki, piekarnia.

Zasoby gospodarcze – strategiczne, m.in. wymienione w tabeli poniżej. W obszarze zlokalizowane są liczne drobne usługi publiczne.

Aktywne środowisko lokalne – prężnie działająca Rada Wspólnoty Samorządowej.

ZASOBY

W dzielnicy Stary Zdrój, w zależności od rodzaju sfery, znajduje się szereg podmiotów, które działają na rzecz mieszkańców i stanowią możliwy do wykorzystania potencjał dzielnicy:

SFERA	ZASOBY
Edukacyjna	Przedszkole Niepubliczne „Pod akacją”, ul. Kuracyjna 5.
	Przedszkole Niepubliczne Zgromadzenia Sióstr Św. Elżbiety, ul. 11 – Listopada 59. Oprócz zajęć opartych na programie zatwierdzonym przez MEN oferują dzieciom również bezpłatne dodatkowe zajęcia, które mają ułatwić im start w podjęciu dalszej nauki. Są to: język angielski, muzyka z rytmiką, zajęcia logopedyczne, katecheza, gimnastyka ogólnorozwojowa oraz comiesięczne spotkanie z pracownikami Filharmonii Sudeckiej.
	Szkoła Podstawowa nr 22 im. Gwarków Dolnośląskich. Od września w budynku mieści się też przeniesiona z Osiedla Górniczego PSP nr 31. Gmach liczy ok. 5,7 tys. metrów kw. Budowla ta służyła celom edukacyjnym już w połowie lat 20. Jej przeznaczenie zmieniło się podczas wojny, kiedy pełniła rolę szpitala polowego i koszar SS. Dla potrzeb szkoły w 2011 roku oddano wielofunkcyjne boisko Orlik, jest też pełnowymiarowa sala gimnastyczna, dwie korekcyjne i sala zabaw dla maluchów.
	Publiczna Szkoła Podstawowa nr 30 im. Armii Krajowej, ul. Chałubińskiego 13. Program wychowawczy uwzględnia tradycje, obrzędy i ceremoniał szkoły. Szkoła współpracuje z Fundacją Teresy i Zdzisława Knobel z Kanady, Niezależnym Ruchem Kombatanów AK w Warszawie i Szczawnie-Zdroju, Towarzystwem Miłośników Lwowa i Kresów Południowo - Wschodnich w Warszawie.

	<p>Zespół Szkół Fundacji "Szkoła Gminna Menadżersko-Księgowa" w Wałbrzychu, ul. Armii Krajowej 35b. Szkoła jako jedna z sześciu na Dolnym Śląsku i jedyna w Wałbrzychu otrzymała w roku 2015 r. dofinansowanie z programu Unii Europejskiej Erasmus Plus. Grant został przeznaczony na sfinansowanie szkoleń z zakresu nauczania dwujęzycznego metodą CLIL. Uczniowie otrzymali Aniola Hospicjum, wyróżnienie za wolontariat uczniów.</p> <p>Zamiejscowy Ośrodek Dydaktyczny Politechniki Wrocławskiej w Wałbrzychu, ul. Armii Krajowej 78. Jest przodującą wyższą uczelnią techniczną w regionie. Aktualnie kształci studentów na studiach dziennych inżynierskich i licencjackich na Wydziale Techniczno-Inżynieryjnym na kierunku Mechatronika Pojazdów. Kampus Politechniki Wrocławskiej w Wałbrzychu dla około 80 studentów- pięć gmachów: dwa dydaktyczne, w których znajduje się m.in. siłownia, biblioteka i bar studencki, dom studencki i sala gimnastyczna oraz parking i boisko sportowe. Studenci mają do dyspozycji kilkadziesiąt sal wykładowych, kilkanaście laboratoriów (w tym nowoczesne laboratoria komputerowe), Internet, bibliotekę ok. 30 tys. woluminów, siłownię, klub studencki. Prężnie działa Samorząd Studencki i koła studenckie. Na Uczelni studiuje ok. 400 osób i zatrudnionych jest 30 pracowników.</p> <p>Szkoła Tańca CORDEX, ul. Armii Krajowej 43. W zajęciach Szkoły co rok uczęszcza ponad dwusetka miłośników tańca. Wśród nich są przedszkolaki, tancerze grup podstawowych i dorośli. Trenują również grupy turniejowe tancerzy tańca towarzyskiego, dwa zespoły hiphopowe oraz zespół breakdance. Tancerze angażowani są w koncerty i spektakle wystawiane w lokalnych i regionalnych instytucjach, m.in. w operach TOSCA, La Traviata i operetce Zemsta Nietoperza oraz audycjach muzycznych i koncertach Filharmonii Sudeckiej; w spektaklu Wałbrzyskiego Teatru Dramatycznego im. J. Szaniawskiego; w organizację pokazów przy okazji wielu uroczystości, m.in. Lions Club w Zamku Książ.</p>
Kultury	<p>Kino Apollo, ul. Armii Krajowej 42.</p> <p>Filia nr 3 "Biblioteki Pod Atlantami" z oddziałem dziecięcym, ul. Armii Krajowej 45. Biblioteka usytuowana w centrum dzielnicy. Biblioteka organizuje szereg spotkań i zajęć, których głównym celem jest popularyzacja biblioteki i książek, m.in. lekcje biblioteczne, zabawy okolicznościowe, zajęcia plastyczne, konkursy literackie i plastyczne. W ofercie jest usługa „Książka na telefon” czyli dostarczanie książek czytelnikom starszym i chorym z dzielnicy do ich domów.</p>
Zdrowia	<p>NZOZ Przychodnia Stary Zdrój sp. z o.o. Armii Krajowej 22-23. Pełna oferta medyczna dla mieszkańców.</p> <p>Przychodnia Rehabilitacyjna RENOMED, ul. Armii Krajowej 41. Lokal przystosowany jest dla potrzeb osób niepełnosprawnych. Pełna oferta rehabilitacyjna.</p>
Sportowo-rekreacyjna	<p>Teren zielony, ul. Przywodna.</p> <p>Tereny leśne.</p> <p>Place zabaw dla dzieci, siłownia plenerowa, ul. 11 Listopada.</p> <p>Małe boisko Orlik przy ul. 11 Listopada. Kompleks boisk przy Gminnym Zespole Szkół nr 2 przy ul. 11 Listopada. Składa się on z boiska do piłki nożnej i boiska wielofunkcyjnego. Wyposażony jest w oświetlenie, trybuny, zaplecze sanitarne i szatnie oraz monitoring. Na Orliku rozgrywana jest podwórkowa liga mistrzów.</p> <p>Rzeka Pęcznica.</p>

Religijna	Parafia i Kościół Zmartwychwstania Pańskiego, ul. Guglielmo Marconiego 2. Neogotycki kościół został wybudowany z cegły w latach 1867-1870 według projektu Karla Lüdecke przez protestantów jako kościół dziękczynny z okazji zwycięstwa Prus nad Francją i został przejęty przez kościół rzymskokatolicki 1 marca 1972 roku. Do 1964 świątynia należała do kościoła ewangelicko-augsburskiego, wówczas za pośrednictwem Arcybiskupiej Kurii Metropolitalnej we Wrocławiu została zakupiona przez parafię pod wezwaniem świętej Barbary. Ze względu na swój stan świątynia została gruntownie wyremontowana. W 1978 r. przy parafii wybudowano dom parafialny. Kościół posiada zabytkowe organy z 1871 r.
	Parafia i kościół Św. Barbary, ul. 11 Listopada 69. Świątynia została wzniesiona w 1870 roku w stylu neogotyckim. Posiada wysoką dzwonnice z zegarem umieszczonym z przodu budowli. Świątynia została zbudowana dla liczących w tym czasie 3000 osób. W kościele znajdują się organy wykonane w 1931 roku przez firmę W. Sauer Jnh. Dr Oscar Walcker z Frankfurtu nad Odrą. Instrument posiada 27 rejestrów oraz pneumatyczne: trakturę gry i trakturę rejestrów. Świątynia figuruje w gminnej ewidencji zabytków.
Gospodarcza	Biuro Obsługi Klienta MZB, ul. 11 Listopada 48.
	Piekarnia Frąckowiak, ul. Armii Krajowej 26.
	Cukiernia Oleńka, ul. Armii Krajowej 38, Bar mleczny Kanka, ul. 11 listopada 11, Salonik prasowy, Galeria "Pod Kaliną", ul. Armii Krajowej 54. Ponadto przy ul. Armii Krajowej szereg drobnych lokali handlowo-usługowych: Oprawa obrazów, Salon sukni ślubnych, Sklep rowerowy, Sklep z elektronarzędziami, iin.
	Dworzec Miasto PKP.
	Dworzec Kolejowy Wałbrzych Miasto (linia kolejowa). Zrewitalizowany budynek. Obok postój taksówek.
Organizacje prospołeczne	Rada Wspólnoty Samorządowej, ul. Armii Krajowej 37. Członkowie RWS realizują szereg zadań na rzecz mieszkańców dzielnicy, którą reprezentują i z którą się utożsamiają.
	Polski Związek Emerytów, Rencistów i Inwalidów. Zarząd Okręgowy, ul. Armii Krajowej 40.
	Klub Seniora "Familia".
	Integracyjny Dom dla Bezdomnych (dla mężczyzn), ul. Pocztowa 22, jadłodajnia. Dom zapewnia 60 miejsc noclegowych i pełne wsparcie.
	Dyżury Policji oraz Straży Miejskiej w siedzibie Rady Wspólnoty Samorządowej.

Na kolejnej stronie prezentujemy zestawienie problemów i potrzeb określonych przez mieszkańców i pozostałych interesariuszy rewitalizacji z podobszaru Stary Zdrój. Informacje zebrane zostały podczas spotkań prowadzonych przez lokalną organizację pozarządową - Regionalne Centrum Wspierania Inicjatyw Pozarządowych.



Wysokie bezrobocie oraz powielanie negatywnych wzorców. Brak dodatkowych zajęć, perspektyw rozwoju dla mieszkańców. Wysoka ilość negatywnych zjawisk społecznych: stagnacja, przemoc, alkoholizm. Brak animatorów lokalnych. Brak klubów młodzieżowych. Mała liczba wydarzeń społecznych w dzielnicy: festynów rodzinnych, spotkań dla różnych grup wiekowych.

Brak pomysłów na rozwój wśród małych i mikro firm. Brak środków finansowych na rozwój gospodarczy dzielnicy. Brak chęci do współpracy między firmami. Niedbanie o estetykę witryn sklepów. Brak kawiarni, restauracji, miejsc spotkań.

Organizacja dodatkowych, nieodpłatnych zajęć dla dzieci i młodzieży (karate, aerobik, gimnastyka, gry i zabawy, zajęcia plastyczne itp.). Edukacja dla rodziców z zakresu kompetencji wychowawczych. Rozwój RWS'ów – organizacja zajęć dla mieszkańców. Większa liczba patroli policji i straży miejskiej. Poradnictwo prawne dla mieszkańców. Powołanie animatora lokalnego. Powstanie klubu seniora.

Zwiększenie rozwoju gospodarczego w dzielnicy: powstanie miejsc, gdzie mieszkańcy będą mogli spędzać czas wolny (kawiarnie, restauracje). Zaangażowanie środków finansowych w rozwój gospodarczy dzielnicy.



Brak aktywnie działających ośrodków kultury, np. kina. Mała ilość terenów rekreacyjnych, na których mieszkańcy mogliby spędzać czas wolny. Nieskuteczna działalność służb odpowiedzialnych za porządek na dzielnicy, co powoduje, że dzielnica wygląda nieestetycznie: zaśmiecone zakątki, nieusunięte nieczystości po psach. Nieprzystosowanie dzielnicy do obsługi osób niepełnosprawnych - bariery architektoniczne.

Niewystarczająca ilość miejsc parkingowych, zniechęcająca mieszkańców do odwiedzenia dzielnicy. Zdewastowane kamienice i klatki schodowe. Brak monitoringu i oświetlenia. Zniszczone budynki, elewacje, klatki schodowe znacznie obniżające atrakcyjność dzielnicy. Duża ilość pustostanów. Brak ławek i koszy na śmieci. Brak oświetlenia i monitoringu w dzielnicy. Wymagająca remontu zabudowa regulacyjna rzeki Pełcznicy.

Zły stan infrastruktury wodociągowej oraz kanalizacji sanitarnej.

Parkingi dla osób chcących zrobić zakupy lub korzystać z usług w dzielnicy. Rozwój miejsc wypoczynku wśród zieleni, np. trasy leśne, parki, miejsca "zielonej rekreacji". Dostosowanie przestrzeni miejskiej dla osób starszych lub niepełnosprawnych. Renowacja klatek schodowych, remonty dachów. Zamontowanie ławek. Wybudowanie Orlika dla dzieci, młodzieży i dorosłych. Remonty zdewastowanych budynków. Zamontowanie monitoringu i oświetlenie ulic bocznych. Wyburzenie budynków, które zagrażają życiu i bezpieczeństwu mieszkańców. Remont zabudowy regulacyjnej rzeki Pełcznicy.

2.2.2. Zidentyfikowane problemy i przyczyny degradacji

NEGATYWNE ZJAWISKA SPOŁECZNE

W podobszarze Stary Zdrój **wskaźniki określające liczbę rodzin korzystających z pomocy Miejskiego Ośrodka Pomocy Społecznej oraz obrazujące skalę ubóstwa**, które jest najczęstszym powodem korzystania tychże rodzin z pomocy społecznej, w przeliczeniu na 1000 mieszkańców, przedstawiają się następująco: w obrębie 8 na 13 ulic wskaźniki znacznie odbiegają od średniej wartości w Mieście. Zdecydowanie największe natężenie kryzysowej sytuacji dotyczy ul. Pocztowej - 539,17 i ul. Braci Śniadeckich - 104,58; największa liczba rodzin korzystających z pomocy MOPS na 1000 mieszkańców występuje również w obszarze ul. Pocztowej - 481,51 i Braci Śniadeckich - 98,04. Duże natężenie zjawiska kryzysowego kumuluje się również w obrębie ulic: Armii Krajowej, 11-go Listopada, Giserskiej i Legnickiej, na których wartości wskaźników mieszczą się w przedziale od 49,59 – do 99,53.

Tabela 22. Sytuacja społeczna (pomoc MOPS) Stary Zdrój

Lp.	Nazwa ulicy	Liczba rodzin korzystających z pomocy MOPS w przeliczeniu na 1000 mieszkańców	Liczba rodzin korzystających z pomocy MOPS z tyt. ubóstwa w przeliczeniu na 1000 mieszkańców
1	11-go Listopada	83,08	83,08
2	Armii Krajowej	94,79	99,53
3	Braci Śniadeckich	98,04	104,58
4	Giserska	61,98	49,59
5	Głogowska	0,00	0,00
6	Guglielmo Marconiego	51,47	58,82
7	Kujawska	57,14	57,14
8	Kazimierza Pułaskiego	0,00	0,00
9	Legnicka	60,98	67,07
10	Parkowa	10,07	10,07
11	Pocztowa	481,57	539,17
12	Przywodna	0,00	0,00
13	Stefana Batorego	0,00	0,00

Analizując wskaźniki agregowane dla poszczególnych ulic podobszaru rewitalizacji Stary Zdrój, określające **wielkość udziału osób bezrobotnych w przeliczeniu na 1 tys. mieszkańców**, otrzymano następujące dane: w 6 na 13 przypadków wskaźniki odbiegają od średnich wartości w Mieście. Największe wartości wskaźników, zarówno w jednej i drugiej grupie wiekowej, odnotowano w obrębie 4 ulic: Legnickiej – 103,66; Armii Krajowej – 89,45; 11-go Listopada – 80,31 i Braci Śniadeckich – 58,82. Najwięcej obaw budzi obszar przy ul. Pocztowej, na której wskaźnik liczby osób bezrobotnych zdecydowanie przekroczył wartość referencyjną i wynosi 147,47. Obszar ten zamieszkują w większości mieszkańcy długotrwale pozostający bez

zatrudnienia, najczęściej w wieku powyżej 50 lat. Dane wskazują też wyraźnie, że liczba osób bezrobotnych, zagrożonych wykluczeniem zawodowym, w wieku powyżej 50 roku życia jest większa od liczby osób bezrobotnych w wieku do 25 lat i wskaźnik dot. tej grupy zdecydowanie odbiega od średniej wartości w Mieście (poza ulicą Kujawską, gdzie najsilniejsze jest natężenie zjawiska bezrobocia wśród osób młodych).

Tabela 23. Sytuacja społeczna (bezrobocie) Stary Zdrój

Lp.	Nazwa ulicy	Liczba osób bezrobotnych w przeliczeniu na 1000 mieszkańców	Liczba osób bezrobotnych w wieku powyżej 50 r.ż. w przel. na 1000 mieszkańców	Liczba osób bezrobotnych w wieku do 25 r.ż. w przeliczeniu na 1000 mieszkańców
1	11-go Listopada	80,31	23,38	9,85
2	Armii Krajowej	89,45	24,88	8,89
3	Braci Śniadeckich	58,82	19,61	6,54
4	Giserska	45,45	16,53	0,00
5	Głogowska	0,00	0,00	0,00
6	Guglielmo Marconiego	36,76	7,35	7,35
7	Kujawska	57,14	0,00	28,57
8	Kazimierza Pułaskiego	0,00	0,00	0,00
9	Legnicka	103,66	36,59	24,39
10	Parkowa	40,27	13,42	0,00
11	Pocztowa	147,47	85,25	4,61
12	Przywodna	0,00	0,00	0,00
13	Stefana Batorego	0,00	0,00	0,00

Kryzysową sytuację w sferze społecznej w podobszarze rewitalizacji Stary Zdrój obrazuje również **wskaźnik obciążenia ekonomicznego**, który osiąga wartość nieco niższą, niż w podobszarze Biały Kamień, ale nadal świadczy o niekorzystnej strukturze demograficznej.

Tabela 24. Wskaźnik obciążenia ekonomicznego - Stary Zdrój

Procent mieszkańców w wieku przedprodukcyjnym	Procent mieszkańców w wieku produkcyjnym		Procent mieszkańców w wieku poprodukcyjnym	Wskaźnik obciążenia ekonomicznego
15,45%	68,09%		16,46%	46,86
	Kobiet	Mężczyzn		
	36,41%	31,68%		

W podobszarze Stary Zdrój, **ulice przy których dochodzi najczęściej do zachowań i czynów naruszających normy prawa** to: ul. Armii Krajowej - 1,52; Pocztowej - 0,89; Parkowej - 0,52; 11-go Listopada - 0,37. Wokół pięciu ulic odsetek czynów karnych spowodowanych przez nieletnich zdecydowanie odbiega od średniej sytuacji w Mieście, są to ulice: Kujawska - 100,00;

Głogowska - 100,00; Parkowa - 83,33; Pocztowa - 65,38 i G. Marconiego - 60,00. Skala przestępczości wśród nieletnich mieszkańców Starego Zdroju jest największa w tych obszarach, gdzie jednocześnie kumuluje się szereg zjawisk kryzysowych.

Tabela 25. Sytuacja społeczna (bezpieczeństwo) Stary Zdrój

Lp.	Nazwa ulicy	Udział przestępstw stwierdzonych w 7 kategoriach w danej jednostce do wszystkich przestępstw stwierdzonych w 7 kategoriach w mieście	Odsetek czynów karnych nieletnich w ogólnej liczbie przestępstw stwierdzonych
1	11-go Listopada	0,37	50,00
2	Armii Krajowej	1,52	40,28
3	Braci Śniadeckich	0,00	0,00
4	Giserska	0,00	0,00
5	Głogowska	0,10	100,00
6	Guglielmo Marconiego	0,16	60,00
7	Kujawska	0,05	100,00
8	Kazimierza Pułaskiego	0,00	0,00
9	Legnicka	0,10	15,38
10	Parkowa	0,52	83,33
11	Pocztowa	0,89	65,38
12	Przywodna	0,05	33,33
13	Stefana Batorego	0,00	0,00

NEGATYWNE ZJAWISKA GOSPODARCZE

Największe **natężenie sytuacji kryzysowej w aspekcie przedsiębiorczości i kondycji lokalnych firm** w podobszarze Stary Zdrój występuje na 5 ulicach: Giserskiej, 11-go Listopada, Pocztowej, Braci Śniadeckich i G. Marconiego. W przypadku ulic: Pocztowej, Braci Śniadeckich i G. Marconiego odnotowano również największe wartości wskaźnika obrazującego stosunek wykreślonych działalności gospodarczych do aktywnie działających w mieście.

Tabela 26. Stosunek wykreślonych działalności gospodarczych do liczby aktywnych działalności gospodarczych - Stary Zdrój

Lp.	Nazwa ulicy	Liczba aktywnych działalności gosp. w przeliczeniu na 1000 mieszkańców	Stosunek wykreślonych działalności gosp. do liczby aktywnych działalności gosp.
1	11-go Listopada	43,08	50,00
2	Armii Krajowej	72,87	40,65
3	Braci Śniadeckich	32,68	80,00
4	Giserska	45,45	36,36
5	Głogowska	0,00	0,00
6	Guglielmo Marconiego	22,06	66,67
7	Kujawska	0,00	0,00
8	Kazimierza Pułaskiego	0,00	0,00
9	Legnicka	60,98	30,00
10	Parkowa	73,83	40,91

11	Pocztowa	34,56	100,00
12	Przywodna	0,00	0,00
13	Stefana Batorego	0,00	0,00

W przypadku podobszaru Stary Zdrój, największe **natężenie kryzysowego zjawiska w odniesieniu do rynku pracy** występuje w rejonie ulic: Braci Śniadeckich - 66,67; Pocztowej - 64,06; Armii Krajowej - 62,59 oraz G. Marconiego - 60,00. W obrębie trzech ulic: Pocztowej, Armii Krajowej oraz 11-go Listopada, wskaźniki przekroczyły wartość referencyjną Miasta aż w trzech wyszczególnionych zakresach. Odsetek osób bezrobotnych posiadających wykształcenie gimnazjalne lub poniżej w ogólnej liczbie bezrobotnych, w przypadku ul. Kujawskiej wynosi 100; ul. Pocztowej - 57,81; ul. Legnickiej - 52,94; 11-go Listopada - 49,43; Armii Krajowej - 48,34 i G. Marconiego - 40,00. Największy odsetek osób bezrobotnych bez kwalifikacji zawodowych odnotowano przy ul. Kujawskiej - 100, Pocztowej - 53,13; Parkowej - 50; Legnickiej - 41,18; Armii Krajowej - 40,40 oraz 11-go Listopada - 34,48.

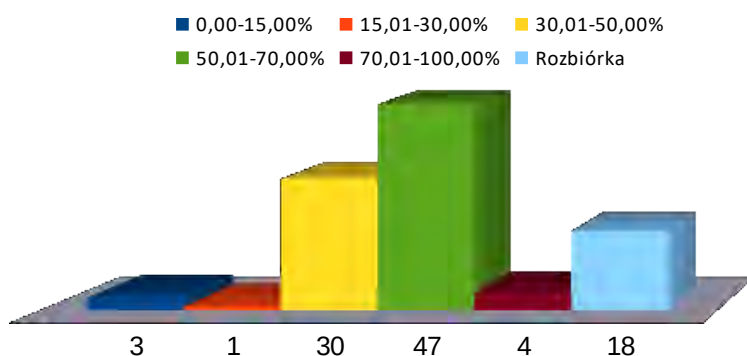
Tabela 27. Struktura bezrobotnych Stary Zdrój

Lp.	Nazwa ulicy	Odsetek osób bezrobotnych z wyksz. gimnazj. lub poniżej w ogólnej l. bezrobotnych	Odsetek osób długotrwale bezrobotnych w ogólnej l. bezrobotnych	Odsetek osób bezrobotnych bez kwalifikacji zawod. w ogólnej l. bezrobotnych
1	11-go Listopada	49,43	57,85	34,48
2	Armii Krajowej	48,34	61,59	40,40
3	Braci Śniadeckich	22,22	66,67	11,11
4	Gisierska	27,27	54,55	27,27
5	Głogowska	0,00	0,00	0,00
6	Guglielmo Marconiego	40,00	60,00	20,00
7	Kujawska	100,00	50,00	100,00
8	Kazimierza Pułaskiego	0,00	0,00	0,00
9	Legnicka	52,94	35,29	41,18
10	Parkowa	33,33	50,00	50,00
11	Pocztowa	57,81	64,06	53,13
12	Przywodna	0,00	0,00	0,00
13	Stefana Batorego	0,00	0,00	0,00

NEGATYWNE ZJAWISKA TECHNICZNE

Badania w zakresie zużycia technicznego budynków mieszkalnych w podobszarze Stary Zdrój wskazują, że najwięcej (77) jest tu budynków przeznaczonych do remontu - znajdujących się w stanie dobrym i lichym, których wskaźnik zużycia technicznego mieści się w przedziale od ok. 30%-70%. Kolejną grupę stanowią budynki kwalifikujące się do rozbiórki i będące w złym stanie technicznym (ponad 20% komunalnego zasobu).

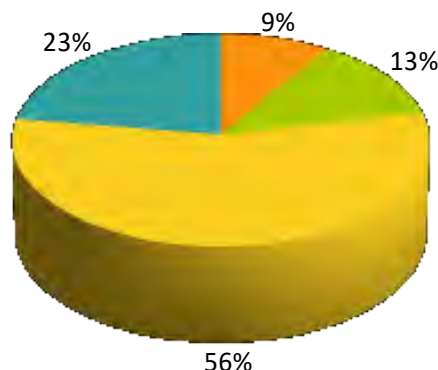
Rysunek 13. Stopień zużycia technicznego budynków mieszkalnych Gminy - podobszar Stary Zdrój



Rozwijający się w tym rejonie przemysł górniczy miał destrukcyjny wpływ na substancję mieszkaniową, która dziś - mimo postępującej odnowy kamienic - nadal w większości jest w bardzo złym stanie technicznym. Dodatkowo, 79% budynków mieszkalnych zostało wybudowanych przed 1950 rokiem, z czego blisko 1/3 stanowią budynki ponadstuletnie.

Rysunek 12. Wiek zabudowy mieszkaniowej w podobszarze rewitalizacji Stary Zdrój (opracowanie własne na podstawie danych z ewidencji budynków)

■ 1293 - 1907 ■ 1908 - 1950 ■ 1951 - 1987 ■ 1988 - 2015



Na przełomie lat 2012 - 2016 na podobszarze Stary Zdrój doszło do 16 wyburzeń, które stanowią prawie 12% całkowitej liczby wyburzeń w Wałbrzychu.

NEGATYWNE ZJAWISKA ŚRODOWISKOWE

Podobszar Stary Zdrój, zobrazowany jako jednostka nr 17 na rysunkach nr 6,7,8 (str. 39) pod kątem oceny stanu powietrza, charakteryzuje się bardzo podobnymi wartościami zanieczyszczeń jakie występują w podobszarze Biały Kamień. W południowej części podobszaru, położonej bliżej Śródmieścia, zaobserwowano stężenie średnioroczne benzo(a)pirenu w przedziale 4,01-5,0 ng/m³, przy normie dopuszczalnej na poziomie nieprzekraczającym 1 ng/m³. W jego północnej części następuje niewielka poprawa i rozkład

ten kształtuje się w przedziale 3,01-4,0 ng/m³. Wyniki monitoringu środowiskowego dla liczby dni z przekroczeniem stężenia pyłu zawieszonego PM10 klasyfikują Stary Zdrój do strefy, w której przekroczenie wynosi 36-70 dni dla normy maksymalnej 35 dni w roku. Poziom średnioroczny stężenia pyłu zawieszonego PM2,5 wypada na poziomie 25.1-48.7 µg/m³ w części południowej jednostki i na poziomie 20.1 do 25 µg/m³ w części północnej, przy rocznej normie dopuszczalnej 25 µg/m³.


Ponadnormatywne wyniki wskaźników oceny stanu powietrza, przedstawione powyżej, wynikają głównie z przekroczeń rejestrowanych w sezonie grzewczym i wskazują jak wielkim problemem dla obszaru rewitalizacji miasta są indywidualne źródła ogrzewania, niska jakość stosowanych paliw, jak i złe nawyki spalania odpadów komunalnych w piecach [opracowane na podst. danych z WIOŚ].

NEGATYWNE ZJAWISKA FUNKcjONALNO-PRZESTRZENNE

Ten zespół zwartej zabudowy mieszkaniowo-usługowej (w dużej części wpisany do rejestru zabytków) przez swoją lokalizację w wąskiej dolinie jest pod silnym wpływem czynników geograficznych, które po części legły u podstaw jego problemów przestrzennych. Stary Zdrój był jednym z pierwszych uzdrowisk w regionie, które na skutek działalności górniczej w rejonie ulicy Stefana Batorego (szyb Chwalibóg) przekształcone zostało w osiedle mieszkaniowe. Rozwijający się w tym rejonie (obecnie nieistniejący) przemysł, miał destrukcyjny wpływ na substancję mieszkaniową, która - mimo postępującej odnowy - w większości jest w bardzo złym stanie. Brak dbałości o otoczenie i niski poziom jego estetyki mają bezpośredni wpływ na atrakcyjność tego obszaru. Pośrednio ma to wpływ na zachowania społeczne jego mieszkańców.

Specyficzna, ograniczająca rozwój lokalizacja i brak uregulowanej niskiej emisji (zarówno pochodzenia transportowego, jak i związanego z systemem grzewczym), sprawiają, że obszar ten charakteryzuje się szczególnie niekorzystnymi uwarunkowaniami klimatycznymi.

Północna część podobszaru to poprzemysłowy teren będący pierwotnie hutą metali kolorowych, przekształcony po jej zamknięciu w miejską zajezdnię autobusów. Po upadku Miejskiego Przedsiębiorstwa Komunikacyjnego nieruchomości pozostawała niezagospodarowana, a znajdujące się na niej obiekty, z uwagi na katastrofalny stan techniczny, trzeba było rozebrać. Wspomniane powyżej uwarunkowania klimatyczne sprawiają, że zarówno funkcje produkcyjne, transportowe, jak i mieszkaniowe, nie powinny być w tym miejscu rozwijane. Z uwagi na bezpośrednie sąsiedztwo obiektów Politechniki Wrocławskiej teren ten może stanowić rozwinięcie funkcji centrotwórczych istniejących u zbiegu ulic Armii Krajowej i 11-go Listopada (pod rozwój usług nauki). Obecnie jednak, przez niski poziom estetyki, ten eksponowany teren ma bezpośredni wpływ nie tylko na odbiór Starego Zdroju, ale przez lokalizację przy ulicy Armii Krajowej, niemal w geometrycznym środku miasta, w sposób negatywny oddziałuje na ocenę całego miasta.



Zdjęcie 10. Płaskorzeźba na budynku w Śródmieściu

2.3. Podobszar Śródmieście

Miejska jednostka urbanistyczna "Śródmieście" to obszar zamieszkały przez 9406 osób, zajmujący 2 060 000 m².

Rewitalizacją objęty został podobszar o powierzchni 1 562 206 m², na którym zamieszkuje 5 565 osób, tj. 59,17% ludności dzielnicy Śródmieście. Jest to największy zdegradowany podobszar wyodrębniony w ramach prac nad delimitacją obszarów zdegradowanych w Wałbrzychu. Zajmuje 1 562 206 m², tj. 75,83% powierzchni jednostki urbanistycznej.

Jego granice ustalono poprzez połączenie zdegradowanych terenów mieszkaniowych Śródmieścia i zdegradowanych terenów przemysłowych w jego rejonie (Porcelana Kristoff) oraz w rejonie ulicy Piotra Wysockiego (Stara Kopalnia). Tereny obu zdegradowanych obszarów przemysłowych będą ulegać przekształceniu: teren zakładu porcelany zgodnie z Konsepcją Zagospodarowania Śródmieścia stanowić będzie w przyszłości obszar zabudowy usługowo-mieszkaniowej, tereny po byłej KWK Julia, częściowo zrewitalizowane, służyć będą realizacji projektów rewitalizacyjnych skierowanych do mieszkańców obszaru rewitalizacji Wałbrzycha. Projekty realizowane na obszarze przemysłowym (Stara Kopalnia) ujęte zostały zarówno na liście podstawowej i uzupełniającej (zał. 2A i 2B) proponowanych przedsięwzięć rewitalizacyjnych o charakterze infrastrukturalnym oraz nieinwestycyjnym (projekty społeczne skierowane do mieszkańców obszaru rewitalizacji).

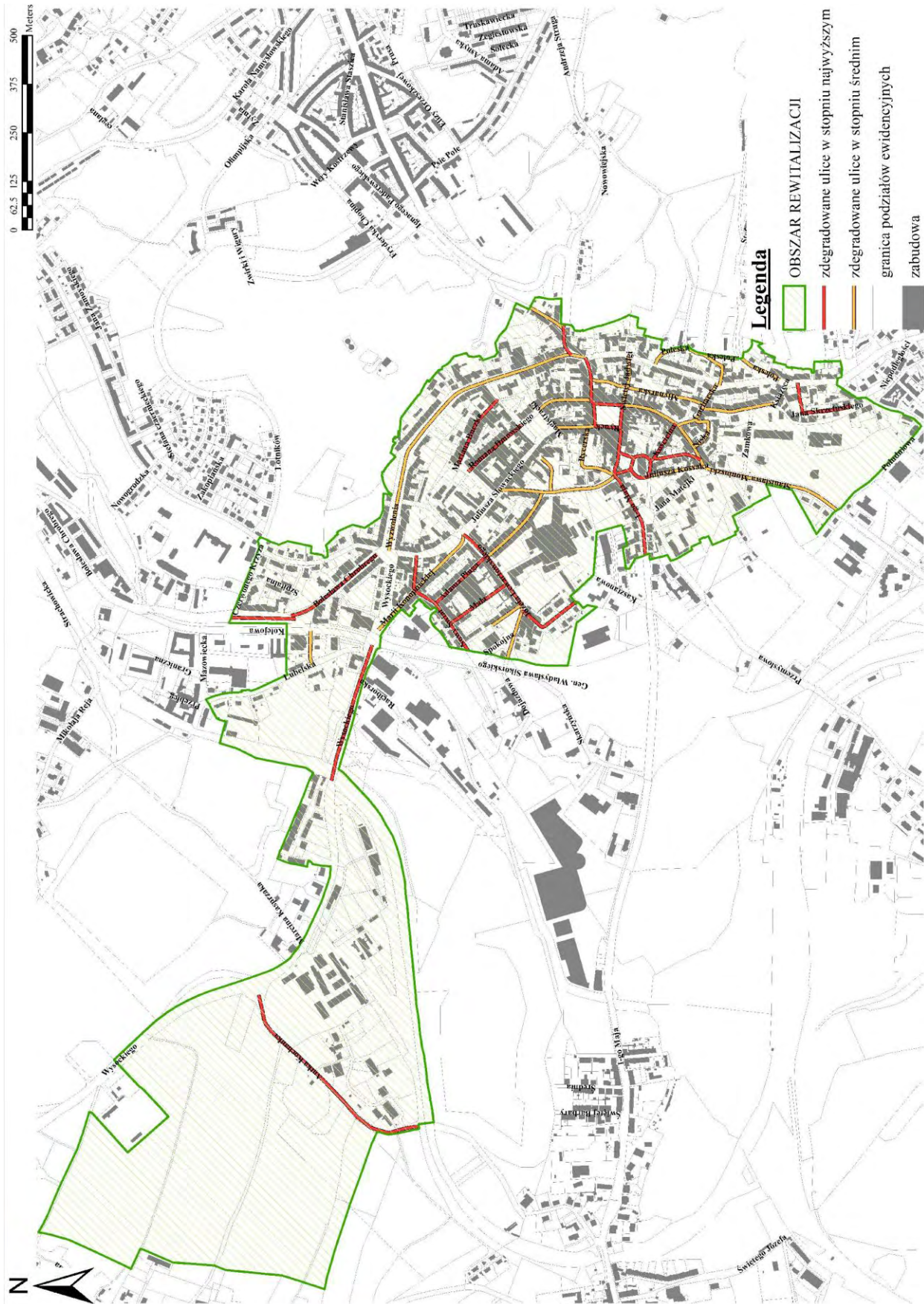
Od północy granica podobszaru przebiega w pobliżu ulicy Wysockiego, by następnie objąć tereny mieszkaniowe przy ulicy Lubelskiej, Browarnej, Kolejowej i Czerwonego Krzyża. Jej kontynuacją w kierunku wschodnim jest granica historycznego układu urbanistycznego Starego Miasta. Od południa przebieg tych granic pokrywa się aż do terenów Zakładu Porcelany Kristoff, by następnie ulicą Gen. Władysława Sikorskiego i Piotra Wysockiego bieć w kierunku zachodnim. W części zachodniej podobszaru, jego granica biegnie wzdłuż linii kolejowej, a następnie zdegradowanymi terenami w rejonie ulic Gwarków i Piotra Wysockiego. Podobszar ten obejmuje poza wielofunkcyjną zabudowę Śródmieścia, będącego centrum administracyjnym miasta, tereny wspomnianego wyżej zakładu porcelany oraz tereny pokopalniane w części przekształcone w Park Wielokulturowy Stara Kopalnia oraz duży obszar łąk zdegradowanych w wyniku działalności górniczej (w tym funkcjonujących na szeroką skalę pod koniec lat 90-tych tzw. biedaszybów). Otoczenie tego podobszaru to zabudowa mieszkaniowa Białego Kamienia, Nowego Miasta, Podgórze i Sobięcina, oddzielone od podobszaru terenami przemysłowymi i zielonymi (zrekultywowane hały, Park Sobieskiego i częściowo nieużytkowane tereny rolne). Na niemal połowie podobszaru występują obowiązujące miejscowe plany zagospodarowania o różnym stopniu aktualności.

Lokalizacja geograficzna Śródmieścia (w głębokiej dolinie), powoduje poważne problemy zanieczyszczeń niską emisją, pochodzącą zarówno z gospodarstw domowych, jak i ruchu drogowego. Śródmieście jest sercem i najstarszą częścią Wałbrzycha. Pierwsza zabudowa powstawała na wysokości ok. 430-490 m n.p.m., na wzniesieniu zwanym nieoficjalnie Wronim Wzgórzem nad lewym brzegiem przepływającej pod miastem Pełcznicy. Rzeka płynie pod wieloma ulicami Śródmieścia: Niepodległości, Mickiewicza, Aleją Wyzwolenia i Kolejową. Pojawia się na powierzchni dopiero w dzielnicy Stary Zdrój. Miasto Wałbrzych w swej historii nigdy nie posiadało murów obronnych i baszt, tak jak powszechnie budowało się miasta w średniowiecznej Europie. To Pełcznica była niegdyś naturalną granicą Śródmieścia.

Tabela 28. Ulice objęte obszarem rewitalizacji - Śródmieście

Lp.	Ulica lub jej część	Lp.	Ulica lub jej część
1	1-go Maja	34	Magistracki
2	Adama Mickiewicza	35	Mała
3	Adama Pługa	36	Jana Brzechwy
4	Andrzeja Szmidta	37	Marii Konopnickiej
5	Aptekarska	38	Marszałka Józefa Piłsudskiego
6	Bartosza Głowackiego	39	Mikołaja Kopernika
7	Bolesława Chrobrego	40	Młynarska
8	Bolesława Limanowskiego	41	Plac Solidarności
9	Browarna	42	Niska
10	Czerwonego Krzyża	43	Norberta Barlińskiego
11	Dojazdowa	44	Nowy Świat
12	Drohobycka	45	Piotra Skargi
13	Garbarska	46	Piotra Wysockiego
14	Gdańska	47	Poleska
15	Generała Józefa Zajączka	48	Przemysłowa
16	Generała Władysława Sikorskiego	49	Pszczyńska
17	Plac Grunwaldzki	50	Romana Dmowskiego
18	Henryka Sienkiewicza	51	Romualda Traugutta
19	Inwalidów Wojennych	52	Rycerska
20	Jana Kilińskiego	53	Rynek
21	Jana Matejki	54	Spokojna
22	Jana Skrzetuskiego	55	Stanisława Kunickiego
23	Andrzeja Wajdy	56	Stanisława Moniuszki
24	Józefa Pankiewicza	57	Stefana Batorego
25	Juliana Tuwima	58	Straży Pożarnej
26	Juliusza Kossaka	59	Świętej Jadwigi
27	Juliusza Słowackiego	60	Szpitalna
28	Kolejowa	61	Tadeusza Kościuszki
29	Kościelna	62	Plac Teatralny
30	Plac Kościelny	63	Wąska
31	Książęca	64	Wyzwolenia
32	Lotników	65	Zamkowa
33	Lubelska		

Rysunek 14. Zdegradowane ulice podobszaru rewitalizacji Śródmieście



Dzielnica przypomina swym układem typowe miasto średniowieczne. Ma nieregularny układ ulic, dostosowany do konfiguracji terenu i etapów historycznych rozwoju Miasta. Najstarsze zapiski, pochodzące z roku 1191, podają, że istniała tu osada słowiańska, która uchodziła za miejsce pielgrzymek ze względu na obecność niewielkiego kościoła i źródła mineralnego. Życie obecnego Wałbrzycha rozpoczęło się właśnie w tym miejscu. Około roku 1305 istniała tu wieś Waldeberc, która była częścią dóbr należących do zamku Nowy Dwór. Prawa miejskie otrzymała około 1400 roku. Istniały tu wtedy młyn i karczma, a wśród mieszkańców było wielu tkaczy. Między Śródmieściem a Podgórzem funkcjonował folwark, należący do Ulricha von Czettritz, w miejscu obecnej siedziby Państwowej Wyższej Szkoły Zawodowej im. Angelusa Silesiusa. W roku 1462 Czettritzowie kupili Nowy Dwór i od tego czasu przez kolejne stulecia Wałbrzych stanowił własność tego śląskiego rodu.

ZABUDOWA

Śródmieście jest to obszar wielofunkcyjny. Występują tu zarówno tereny usługowo-mieszaniowe, przemysłowe, pokopalniane, przyrodnicze, jak i niezagospodarowane. Całość objęta jest różnymi formami ochrony konserwatorskiej. Na tle całego miasta obszar ten zdecydowanie wyróżnia się największym skupiskiem obiektów zabytkowych. Najważniejszym z obszarów objętych ochroną konserwatorską jest historyczny układ urbanistyczny Śródmieścia wpisany do rejestru zabytków 8 grudnia 1977 r. (rej. Nr A/712/683/WŁ).

Do głównych i najważniejszych w Śródmieściu ulic i placów należą: Aleja Wyzwolenia, Rynek, Plac Magistracki, na którym znajduje się Ratusz Miejski, Plac Grunwaldzki – największy w mieście węzeł komunikacji śródmiejskiej, Plac Kościelny, Plac Solidarności (ze stworzonym tu centrum przesiadkowym Park & Ride), ulica Słowackiego oraz Plac Teatralny, przy którym znajduje się Teatr Dramatyczny i amfiteatr miejski.

Punktem centralnym wałbrzyskiego Śródmieścia jest Rynek. Początkowo odbywały się



tu targi, które w XIX wieku przeniesiono na Plac Kościelny. W roku 1731 na Rynku wzniesiono Ratusz - barokową drewnianą budowlę. Wokół niego powstały kamienice z podcieniami. Do najcenniejszych i charakterystycznych, znanych każdemu mieszkańcowi, należą „Dom Pod Kotwicą”, „Dom z Trzema Różami” i „Dom Pod Atlantami”. Tuż obok kamienicy „Pod Kotwicą” stał

kiedyś pręgierz. „Pod Atlantami” urodził się i mieszkał pisarz Wolfgang Menzel (1798-1873). Obok tej kamienicy stał zajazd „Pod Czarnym Koniem”, którego gościem w 1790 roku był niemiecki poeta Johann Wolfgang Goethe.

Najstarszą ulicą Śródmieścia jest ul. Moniuszki, przy której stoi Kościół Parafialny pod wezwaniem Aniołów Stróżów. Wybudowany został w stylu neogotyckim w latach 1898-1904 jako jedno z ostatnich dzieł Alexisa Langerera. Od przeszło 100 lat jest główną świątynią Wałbrzycha. Kościół ten jest długi na 60 metrów, szeroki na 30 i wysoki na 22 metry. Przepięknie oświetlony stanowi niezwykłą atrakcję śródmiejskiego obszaru.

Rynek łączy się z Placem Kościelnym, który stał się miejscem oficjalnych uroczystości składania wieńców pod Pomnikiem Niepodległości z okazji świąt państwowych. Jest to najstarsza część Starówki Wałbrzyskiej, datowana na rok 1191. Znajduje się tutaj Sanktuarium Matki Boskiej Bolesnej. Plac w 2010 roku przeszedł gruntowny remont.

Szczególnie cennym obiektem na tym obszarze jest Kościół Ewangelicki Zbawiciela wpisany do rejestru zabytków (A/4622/1052 z dnia 25.01.1964 r.). Wzniesiony został w 1440 roku jako kościół parafialny. Przebudowano go w roku 1785 według projektu Carla Gottharda Langhansa z Kamiennej Góry, projektanta m. in. słynnej Bramy Brandenburskiej w Berlinie. We wnętrzu znajdują się wspaniałe organy, wybudowane w latach 1746-1748, w projektowaniu których uczestniczył późniejszy laureat pokojowej nagrody Nobla, wybitny teolog, znakomity muzyk i lekarz, Albert Schweitzer.

W pobliżu Rynku znajduje się jeszcze inny godny wspomnienia zabytek, znany jako Pałac

Zdjęcie 12. Pałac Albertich - Muzeum Porcelany



Albertich. Charakteryzuje go otwarty od frontu dziedziniec, obramowany dwoma skrzydłami bocznymi. Wzniesiony został w latach 1801-1803 w stylu klasycystycznym wg projektu L. Niederräckera. Od roku 1926 pałac jest własnością Miasta i mieści się tu Muzeum Porcelany w Wałbrzychu.

Dumą zabytkowego Śródmieścia i niewątpliwie jego atrakcją turystyczną jest pałac Czettritzów, objęty ochroną obszarową wraz z otaczającym go parkiem (wpis do rej 694/969/WŁ z 27.12.1983 r.). Wybudowany został w latach 1606-1628 przez rodzinę von Czettritz. Nastąpiło



to po pożarze Zamku „Nowy Dwór”, którego ruiny znajdują się w wałbrzyskiej dzielnicy Podgórze. W roku 1738 pałac zakupiony został przez Konrada Maksymiliana Hochberga, który rozpoczął modernizację obiektu. Dostawiono wówczas cylindryczną wieżę z klatką schodową. Od 1882 r. siedziba ulegała dalszej modyfikacji, ostatnią rozbudowę (w kierunku południowym)

przeprowadzono w roku 1922. Po wojnie kompleks był siedzibą różnych instytucji. Obecnie pałac jest siedzibą Państwowej Wyższej Szkoły Zawodowej im. Angelusa Silesiusa. Obok pałacu zachowały się dwie zabytkowe wille, w jednej z nich mieszkała u schyłku życia i zmarła księżna Daisy von Pless.

Przepiękny jest zrewitalizowany Plac Magistracki ze starym ratuszem, siedzibą Urzędu Miasta. Śródmieście to bez wątpienia ozdoba Wałbrzycha.

Zdjęcie 14. Plac Magistracki z miejskim Ratuszem



W bezpośrednim sąsiedztwie centrum miasta znajduje się kolejna, wyjątkowa atrakcja regionu, świadek przemysłowego dziedzictwa wałbrzyszan. Są to zabytkowe obiekty oraz obszar przemysłowy byłej KWK Julia, w której wydobywie, w związku z restrukturyzacją przemysłu, zakończono w 1996 roku. W ocalonym zespole pokopalnianych obiektów powstało wówczas Muzeum Przemysłu i Techniki (rej. 356/A/1-14/04 w dniu 17.09.2004 r.). Następnie, w wyniku przeprowadzonej gruntownej rewitalizacji (której efekty przedstawione są na zdjęciu poniżej), obiekt przekształcony został w Park Wielokulturowy Stara Kopalnia.

Dziś Stara Kopalnia stanowi nowoczesne centrum nauki i sztuki, tworząc atrakcyjną przestrzeń dla turystyki, aktywnych działań na polu kultury i edukacji. Niepowtarzalność "Starej Kopalni", w której zabytkowe obiekty architektury wraz z autentycznym wyposażeniem ujęte zostały w nowoczesny, kreatywny sposób, czyni z niej atrakcję miasta i regionu.

Zdjęcie 15. Kompleks byłej KWK Julia - obecnie Park Wielokulturowy Stara Kopalnia




Wałbrzyski potencjał przemysłowy kreatywnie i z powodzeniem został przekształcony na unikalny w skali Polski oraz Europy zespół obiektów służących edukacji i sztuce.

W obiektach funkcjonuje Muzeum ze stałą wystawą prezentującą historię węgla i górnictwa oraz Galeria Sztuki i Wystawy - miejsce prezentacji najaktualniejszych trendów w sztuce i kulturze. Stara Kopalnia to miejsce działania Wałbrzyskiego Ośrodka Kultury. Organizowane są tu liczne warsztaty, działa też Centrum Ceramiki Unikatowej, sale konferencyjne i koncertowe. Stara Kopalnia stanowi ogromny potencjał dla sąsiadujących z nią trzech dzielnic: Białego Kamienia, Śródmieścia oraz Sobięcina. Należy jednak dodać, że znaczna część obiektów byłej KWK "Julia" czeka jeszcze na rewitalizację.

Zabudowa mieszkaniowa Śródmieścia, w której Gmina Wałbrzych posiada udział, to niemal 400 budynków i ponad 2 tysiące mieszkań komunalnych. Ponad 20% z tych budynków stanowi własność Gminy, w pozostałych funkcjonują wspólnoty mieszkaniowe, z częścią udziału własnościowego Gminy. Zasób mieszkaniowy Gminy Wałbrzych w Śródmieściu to także 210 lokali użytkowych i 98 garaży komunalnych. Większość lokali użytkowych stanowi własność prywatną.

Rysunek 15. Struktura zasobów budynków mieszkalnych Gminy Wałbrzych - Śródmieście



W podobszarze znajduje się 119 wolnych lokali mieszkalnych oraz 41 wolnych lokali użytkowych. Liczba ta stanowi odpowiednio ponad 16% i aż 36% wolnych lokali do zagospodarowania w mieście.

Bardzo niekorzystnie kształtują się ceny lokali mieszkalnych w podobszarze Śródmieście. Analizując dostępne dane GUS z roku 2014 oraz aktualny obrót nieruchomościami w Śródmieściu, zauważalny jest zdecydowanie niższy poziom cen lokali mieszkalnych w centrum Wałbrzycha, nie tylko w stosunku do średnich cen lokali mieszkalnych w Polsce (ponad 60% taniej), w województwie (dwukrotnie niższe ceny), ale również w stosunku do średniej w Wałbrzychu. Cena lokali mieszkalnych w podobszarze Śródmieście jest najniższa spośród wszystkich podobszarów rewitalizacji w Wałbrzychu. Jest to zarazem potencjał tego podobszaru - spory rynek tanich nieruchomości może przyciągnąć do Śródmieścia nowych mieszkańców.

Tabela 29. Obrót nieruchomościami w 2014 roku oraz przegląd ofert nieruchomości na rynku lokalnym w 2015 r.

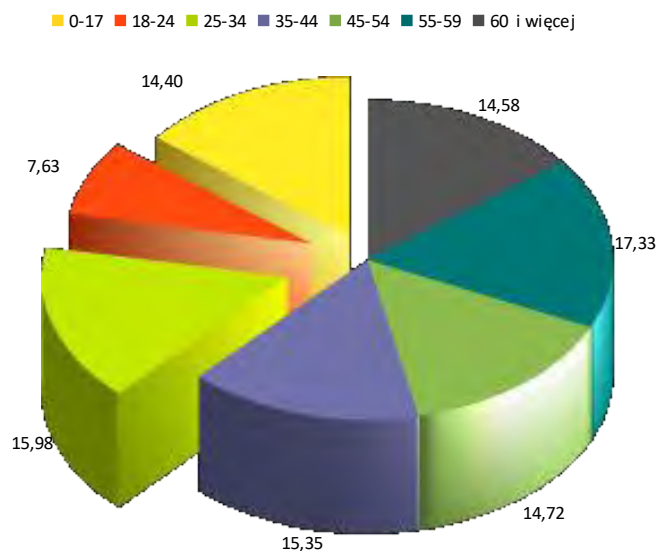
Średnia cena lokali mieszkalnych w Polsce wg GUS [zł/m ²]	Średnia cena lokali mieszkalnych w woj. dolnośląskim wg GUS [zł/m ²]	Średnia cena lokali mieszkalnych w Wałbrzychu wg GUS [zł/m ²]	Średnia cena lokali mieszkalnych w dzielnicy Śródmieście [zł/m ²] lokalny rynek nieruchomości
4 117	3 378	1 791	1 585

LUDNOŚĆ

Śródmieście ma stosunkowo korzystną strukturę demograficzną. Grupa mieszkańców do 34 roku życia (38,01%) jest nieco większa niż osób w wieku 55-59 lat (31,91%). Pozostałe 30,07% stanowią mieszkańcy w wieku od 35 do 54 lat.

Rysunek 16. Struktura demograficzna podobszaru Śródmieście

Procentowy udział grup wiekowych ludności w ogólnej liczbie ludności jednostki urbanistycznej
Grupy wiekowe



W porównaniu ze strukturą demograficzną Miasta i województwa, podobszar ten wyróżnia się najmniejszym udziałem osób po 60 roku życia w ogóle mieszkańców oraz nieco wyższym odsetkiem osób będących w przedziale wiekowym 25-54 lat.

Tabela 30. Struktura demograficzna w kraju, województwie i podobszarze rewitalizacji Śródmieście

Przedział wiekowy	Procentowy podział grup wiekowych ludności [stan na koniec 2014 r.]				
	0-17	18-24	25-54	55-59	60 i więcej
% ludności Śródmieścia	14,40	7,63	46,06	17,33	14,58
% ludności w Mieście	13,50	7,18	41,32	18,06	19,94
% ludności w woj. dolnośl.	17,81	7,21	43,53	8,13	23,32

2.3.1. Potencjały, zasoby i potrzeby

AKTYWNOŚĆ SPOŁECZNOŚCI LOKALNEJ

Na podstawie danych Urzędu Miejskiego Wałbrzycha dotyczących projektów realizowanych w ramach budżetu partycypacyjnego zobrazować można zaangażowanie mieszkańców Śródmieścia w partycypację działań społecznych.

Poniższe dane obrazują poziom zaangażowania się mieszkańców dzielnicy w projekty ogólnomiejskie oraz lokalne dot. bezpośrednio obszaru, w którym mieszkają i pracują. Dane zostały pozyskane ze zbiorów UM Wałbrzycha 2015 r. dot. projektów realizowanych z budżetu partycypacyjnego.

Tabela 31. Dane dotyczące projektów zgłoszonych do budżetu partycypacyjnego 2014 r. (głosowanie w roku 2013)

Liczba wszystkich projektów lokalnych	Liczba projektów dot. Śródmieścia	Udział % projektów lokalnych z Śródmieścia	Liczba wszystkich mieszkańców Wałbrzycha biorących udział w głosowaniu	Liczba mieszkańców Śródmieścia* biorących udział w głosowaniu na projekt lokalny	Udział % mieszkańców Śródmieścia w głosowaniu na projekt lokalny
53	5	9,43	19 211	1 171	6,1

W dzielnicy Śródmieście (łącznie z Gajem) w 2013 roku uprawnionych do głosowania było 10757 mieszkańców, to oznacza, że zaledwie 10% osób uprawnionych oddało swój głos na projekt lokalny.

Tabela 32. Dane dotyczące projektów zgłoszonych do budżetu partycypacyjnego 2015 r. (głosowanie w 2014 r.)

Liczba wszystkich projektów lokalnych	Liczba projektów dot. Śródmieścia	Udział % projektów lokalnych ze Śródmieścia	Liczba wszystkich mieszkańców Wałbrzycha biorących udział w głosowaniu	Liczba wszystkich mieszkańców Śródmieścia* biorących udział w głosowaniu na projekt lokalny	Udział % mieszkańców Śródmieścia w głosowaniu na projekt lokalny
74	12	16,22	25 634	3 617	14,11

W 2014 roku uprawnionych do głosowania było 11151 mieszkańców, to oznacza, że ponad 32% osób uprawnionych oddało swój głos na projekt lokalny.

Tabela 33. Dane dotyczące projektów zgłoszonych do budżetu partycypacyjnego 2016 r. (głosowanie w 2015 r.)

Liczba wszystkich projektów lokalnych	Liczba projektów dot. Śródmieścia	Udział % projektów lokalnych z Śródmieścia	Liczba wszystkich mieszkańców Wałbrzycha biorących udział w głosowaniu	Liczba wszystkich mieszkańców Śródmieścia* biorących udział w głosowaniu na projekt lokalny	Udział % mieszkańców Śródmieścia w głosowaniu na projekt lokalny
42	4	9,52	23 282	750	3,22

* głosowanie prowadzone łącznie z Gajem

W 2015 roku uprawnionych do głosowania było 11565 mieszkańców, to oznacza, że swój głos na projekt lokalny oddało około 6,5% osób uprawnionych do głosowania. To rekordowo niskie zaangażowanie mieszkańców Śródmieścia, również na tle pozostałych podobszarów rewitalizacji. W całym Mieście w głosowaniu nad Wałbrzyskim Budżetem Partycypacyjnym na rok 2016 udział wzięło ponad 23% uprawnionych mieszkańców.

Dane wskazują niestety na pewnego rodzaju "załamanie" poziomu aktywności mieszkańców. Z tabeli wynika, że przełomowy był rok 2014, w którym zgłoszono 12 projektów dot. Śródmieścia, a głosowało ponad 3 tys. mieszkańców. Sytuację można wytłumaczyć systematycznie wydłużającym się okresem realizacji projektów ubiegłorocznych, które okazały się inwestycjami niedoszacowanymi lub niemożliwymi do realizacji ze względu na funkcjonujące procedury (np. środowiskowe). Długie oczekiwanie na realizację zgłoszonych i pozytywnie przegłosowanych projektów, jak widać, działa na mieszkańców Śródmieścia demotywujująco, lecz rok 2014 r. pokazuje, że potencjał społeczny jest ogromny.

Tabela 34. Protokół z wyboru projektów lokalnych "Śródmieście, Gaj" - Wałbrzyski Budżet Partycypacyjny 2016

Numer projektu	Liczba oddanych ważnych głosów	Tytuł projektu	Lokalizacja	Kwota szacunkowa
1	207	„Nasze zielone i bezpieczne podwórko Etap II- kontynuacja zadania realizowanego w ramach budżetu partycypacyjnego 2014r”.	Między ul. P. Wysockiego a B. Chrobrego, nr działki: 27, 38/4, 38/5, 46/1	165.000 zł
2	251	Rewitalizacja i zagospodarowanie dawnego terenu rekreacyjnego przy ul. Przemysłowej, ul. 1-go Maja i ul. Sikorskiego, Etap II	Między ul. Przemysłową, 1-go Maja a Sikorskiego, nr działki: 471/7	165.000 zł
3	224	Monitoring, oświetlenie placu zabaw oraz pozostałej części placu, ścieżki, ławki, boisko do siatkówki. Dokończenie zadania z 2014r.	Obszar ul. Chrobrego – Wysockiego 2-8, działki nr 38/5, 38/4, 46/1, 38/3, 42	165.000 zł
4	68	Przebudowa placu zabaw przy u. Aptekarskiej	ul. Aptekarska teren między pl. Magistrackim a Rynkiem	44 000 zł

Projekty, które otrzymały najwięcej głosów i zostaną wpisane do budżetu (kwota przeznaczona: 330 000 zł – 2 projekty po max. 165 000 zł)

Nr projektu	Tytuł projektu	Liczba głosów
2	Rewitalizacja i zagospodarowanie dawnego terenu rekreacyjnego przy ul. Przemysłowej, ul. 1-go Maja i ul. Sikorskiego, Etap II	251
3	Monitoring, oświetlenie placu zabaw oraz pozostałej części placu, ścieżki, ławki, boisko do siatkówki. Dokończenie zadania z 2014r.	224

Śródmieście charakteryzuje też duży potencjał edukacyjno-kulturalny. Z danych Biblioteki pod Atlantami wynika wprawdzie, że poziom czytelnictwa mieszkańców dorosłych Śródmieścia w porównaniu z latami ubiegłymi maleje, jednak w dziale dziecięcym zauważyć można duży wzrost liczby osób korzystających z oferty Biblioteki.

Tabela 35. Dane statystyczne Biblioteki pod Atlantami

Centrala - Śródmieście	Wypożyczalnia	Oddział dziecięcy
Czytelnictwo 2015	3 717	1 716
Czytelnictwo 2014	4 263	1 561
Odwiedziny 2015	20 792	22 953
Odwiedziny 2014	23 184	17 935
Korzystanie z Internetu 2015	0	13 076
Korzystanie z Internetu 2014	0	10 231
Wypożyczenie książek 2015	72 276	14 213
Wypożyczenie książek 2014	78 293	11 870
Wypożyczenie czasopism 2015	0	1 516
Wypożyczenie czasopism 2014	0	836

MOCNE STRONY

Usytuowanie dzielnicy - dzielnica z licznymi drobnymi usługami i działalnością handlową oraz szeroką ofertą kulturalną. Plac Grunwaldzki – główny węzeł komunikacji śródmiejskiej. W bliskim sąsiedztwie Parku Sobieskiego, wiele skwerków i terenów zielonych.

Liczne przestrzenie i miejsca sprzyjające rekreacji mieszkańców - Amfiteatr, plac Magistracki, teren przy fontannie w Rynku, ogród przy Muzeum Porcelany, Biuro Wystaw Artystycznych, park przy Państwowej Wyższej Szkole Zawodowej im. Angeliusa Silesiusa, pobliski Park Sobieskiego, Centrum Kultury i Sztuki Stara Kopalnia oraz bary, kawiarnie i markety, w tym na pograniczu Śródmieścia i dzielnicy Sobięcín centrum handlowe Galeria Victoria.

Architektura i układ urbanistyczny - charakter mieszkaniowy z bardzo dobrze rozwiniętym zapleczem handlowo-usługowym, szereg zabytków.

Bardzo szeroka oferta instytucji kultury: teatrów, galerii, filharmonii, muzeum.

Posiadanie licznych miejsc publicznych, w tym pełniących funkcję centrum dzielnicy – Rynek, Amfiteatr, Plac Magistracki, w obrębie których odbywa się szereg przedsięwzięć kulturalnych i społecznych.

Zasoby mieszkaniowe - szereg zabytkowych kamienic mieszkalnych. Niskie ceny nieruchomości. Duże zaangażowanie mieszkańców w rewitalizację kamienic, podejmowane próby rewitalizacji podwórzy (m.in. w ramach projektu "Kolorowe podwórka").

Infrastruktura sportowa – boiska szkolne, hala sportowa, ścieżki rowerowe.

Zasoby instytucjonalne – obok Urzędu Miasta znajduje się tu Starostwo Powiatowe, siedziba PCPR i NFZ oraz inne urzędy i instytucje, ośrodki kultury: filharmonia, teatry, biblioteka, muzeum, OSIR, Internat Julia oraz placówki edukacyjne. Ponadto wiele instytucji zdrowia,

szpital, przychodnie, gabinety lekarskie, pogotowie ratunkowe. Ponadto Komenda Miejska Policji i Komisariat Policji IV, Komenda Miejska Państwowej Straży Pożarnej, Wojewódzki Inspektorat Ochrony Środowiska, Dolnośląski Konserwator Zabytków - delegatura w Wałbrzychu, Urząd Statystyczny, Sąd Rejonowy, Prokuratura, Instytucja Pośrednicząca Aglomeracji Wałbrzyskiej, siedziba Straży Miejskiej, Zarząd Dróg, Komunikacji i Utrzymania Miasta, kilka banków, Poczta Polska.

Potencjał gospodarczy i społeczny - wzdłuż ul. Słowackiego, Gdańskiej, Sienkiewicza, Mickiewicza, Alei Wyzwolenia, w Rynku i na Placu Magistrackim.

Wielokulturowość- Gmina Żydowska, Francuzi, Romowie.

Aktywna społeczność lokalna - Partnerstwo EPICENTRUM realizujące działania prospołeczne, m.in. "Kolorowe podwórka". Prężnie działająca Rada Wspólnoty Samorządowej, kilka organizacji pozarządowych, Centrum Aktywności Lokalnej.

Baza edukacyjna - szkoły każdego szczebla, w tym jedna z najlepszych szkół średnich w Wałbrzychu - II LO im. H. Kołłątaja oraz państwowa uczelnia wyższa (PWSZ).

ZASOBY

W dzielnicy Śródmieście, w zależności od rodzaju sfery, znajduje się szereg podmiotów, które działają na rzecz mieszkańców i stanowią możliwy do wykorzystania potencjał dzielnicy:

SFERA	ZASOBY
Edukacyjna	Państwowa Wyższa Szkoła Zawodowa im. Angelusa Silesiusa, ul. Zamkowa 4. Największa wałbrzyska uczelnia, oferująca studia licencjackie, inżynierskie, magisterskie i podyplomowe w trybie stacjonarnym oraz niestacjonarnym na kierunkach: administracja, architektura wnętrz, filologia, kosmetologia, pedagogika techniki dentystyczne, bezpieczeństwo i higiena pracy, logistyka oraz zrównoważone zarządzanie zasobami środowiska. Na uczelni naukę pobiera około 3 000 studentów.
	II Liceum Ogólnokształcące nr 2 im. Hugona Kołłątaja, Al. Wyzwolenia 34. Szkoła oferuje naukę na profilach: matematyczno-fizycznym, matematyczno-informatycznym, humanistycznym, biologiczno-chemicznym, matematyczno-ekonomicznym.
	Zespół Szkół Politechnicznych „Energetyk”, Al. Wyzwolenia 5. Największa Szkoła Zawodowa w Wałbrzychu, w której kształcą się niemal 650 uczniów w zawodach: elektromechanik, technik: elektronik, elektryk, cyfrowych procesów graficznych, telekomunikacji, informatyk, teleinformatyk, organizacji reklamy. Współpracuje ściśle z wałbrzyskimi przedsiębiorstwami produkcyjnymi, w tym ze zlokalizowaną w Specjalnej Strefie Ekonomicznej "Invest-Park" TOYOTĄ.
	Publiczna Szkoła Podstawowa nr 28 im. Jana Pawła II, Al. Wyzwolenia 43. W roku szkolnym 2015/2016 uczęszczało do niej ponad 530 uczniów.
	Zespół Szkół Muzycznych im. Stanisława Moniuszki w Wałbrzychu, ul. Moniuszki 41.
	Zespół Szkół Zawodowych Specjalnych, ul. A. Mickiewicza 24. Placówka kształci co roku około 60 uczniów.
	Niepubliczna Szkoła Podstawowa EUREKA, ul. Mickiewicza 17A.

Kultura	<p>Zespół Szkolno-Przedszkolny nr 2, ul. Królewiecka 7. W roku szkolnym 2015/2016 do placówki uczęszczało około 250 uczniów.</p>
	<p>Przedszkole Niepubliczne "Siódemka", Al. Wyzwolenia 36.</p>
	<p>Przedszkole Niepubliczne "Jedyneczka", ul. A. Mickiewicza 17A.</p>
	<p>Teatr Dramatyczny im. Jerzego Szaniawskiego, Pl. Teatralny 1. Placówka z ponad 50-letnią tradycją i wspaniałym zespołem aktorskim. Oprócz spektakli prowadzi również działalność okołoteatralną o charakterze edukacyjnym dla dzieci i młodzieży. W ostatnich latach w ramach projektów rewitalizacyjnych na placu Teatralnym wybudowano amfiteatr, na którym wystawiane są sztuki plenerowe.</p>
	<p>Teatr Lalki i Aktora, ul. Brzechwy 16. Jest najstarszym teatrem na Dolnym Śląsku i jednym z najstarszych teatrów lalkowych w Polsce. Oferta adresowana jest do zróżnicowanej publiczności - zarówno dla dzieci jak i dla dorosłych. Teatr został uhonorowany Dolnośląską Nagrodą Kulturalną „Silesia” za szczególny wkład w rozwój dolnośląskiej kultury w 2012 roku. Co roku zdobywa nagrody w ogólnopolskich konkursach.</p>
	<p>Filharmonia Sudecka, ul. Słowackiego 4. Powstała w roku 1978 r. Orkiestra Symfoniczna, licząca około 80 muzyków, prezentuje dzieła kameralne, symfoniczne, oratoryjno-kantatowe i popularne poczynając od muzyki dawnej, poprzez największe kompozycje klasyczne i romantyczne, aż po muzykę współczesną.</p>
	<p>Wałbrzyska Galeria Sztuki - Biuro Wystaw Artystycznych, ul. Słowackiego 26.</p>
	<p>Powiatowa i Miejska Biblioteka Publiczna „Biblioteka Pod Atlantami”, Rynek 9. Samorządowa instytucja kultury, która posiada bogate kolekcje książek (prawie 300.000 woluminów), czasopism (ponad 150 tytułów w bieżącej prenumeracie) oraz zbiorów specjalnych (prawie 50.000 jednostek, w tym ponad 30.000 audiowizualnych). Szeroko wykorzystuje elektroniczne technologie w zakresie tworzenia i udostępniania baz danych, prowadzi działalność wydawniczą, a ostatnio także bazy danych na CD-ROM-ach. Atrakcyjność wizerunku programowego instytucji określa szerokie spektrum działań kulturalnych. Prowadzi szereg zajęć i projektów skierowanych do różnych grup społecznych - seniorów, dzieci, młodzieży.</p>
	<p>Centrum Nauki i Sztuki Stara Kopalnia, ul. Wysockiego 29. Otwarty w 2014 roku nowoczesny, zrewitalizowany kompleks obiektów powstały na bazie dawnej, wałbrzyskiej Kopalni Węgla Kamiennego „Julia”. Obiekt stanowi centrum nauki i sztuki, tworząc atrakcyjną przestrzeń dla turystyki, aktywnych działań na polu kultury i edukacji.</p>
	<p>Wałbrzyski Ośrodek Kultury, ul. Wysockiego 29. Organizator wielu imprez kulturalnych, rozrywkowych i oświatowych na terenie miasta. Misją WOK jest przygotowanie społeczności lokalnej do aktywnego uczestnictwa w kulturze, wychowywanie przez sztukę oraz organizacja czasu wolnego i promocja miasta poprzez kulturę.</p>
	<p>Zespół Pieśni i Tańca Wałbrzych, ul. Wysockiego 29. W Zespole tańczy i śpiewa blisko 200 osób. Są to dzieci, młodzież i studenci wałbrzyskich szkół i uczelni. Repertuar koncertowy budowany jest w oparciu o bogactwo narodowych i regionalnych tańców, pieśni, przyspiewek i obyczajów. Dzięki wysokim ocenom Rady Ekspertów Ministerstwa Kultury, Zespół wielokrotnie był rekomendowany do wzięcia udziału w prestiżowych imprezach krajowych i zagranicznych.</p>
	<p>Muzeum Porcelany, ul. 1 Maja 9. Gminna instytucja kultury posiadająca zbiory z dziedziny ceramiki, sztuki, historii miasta i regionu.</p>
<p>Explorapark Park Nauki i Techniki, ul. Moniuszki 66. Prowadzi program wystaw edukacyjnych przygotowanych przez Instytut Badań Kompetencji w Wałbrzychu. Głównym przesłaniem jest stworzenie dzieciom i młodzieży warunków do interaktywnej edukacji.</p>	

Zdrowia	Specjalistyczny Szpital im. A. Sokołowskiego, ul. S. Batorego 4. Opieka specjalistyczna na oddziałach m.in.: okulistycznym, chorób zakaźnych, rehabilitacyjnym, psychiatrycznym, anestezjologii i intensywnej terapii, laryngologicznym, leczenia alkoholowych zespołów abstynenckich, wewnętrznym. Na terenie obiektu znajduje się również przychodnia specjalistyczna.
	Poradnia Pedagogiczno – Psychologiczna, ul. Matejki 7.
	Przychodnia Śródmieście-Biały Kamień Sp. z o.o. Niepubliczny Zakład Opieki Zdrowotnej, ul. P. Wysockiego 24. Pełna oferta medyczna dla mieszkańców.
	Niepubliczny Zakład Opieki Zdrowotnej "Przychodnia Krzysztof", ul. Limanowskiego 10. Przychodnia specjalistyczna specjalizująca się w dziedzinie dermatologii i wenerologii, medycyny pracy oraz medycyny rodzinnej.
	Ośrodek Sportu i Rekreacji, ul. Wysockiego 11 a.
Sportowo-rekreacyjna	Park im. Jana III Sobieskiego. Położony pomiędzy dzielnicami Śródmieście i Nowe Miasto. Na terenie parku znajdują się aleje i ścieżki edukacyjne, korty tenisowe, boisko do gry w Pétanque, stoły do tenisa stołowego, szachownice, itp. W ramach rewitalizacji parku w latach 2012–2013 r. przebudowano 1,5 km ścieżek, rozbudowano i ogrodzono plac zabaw dla dzieci z siłownią terenową, wykonano nasadzenia drzew i krzewów, rozbudowano oświetlenie oraz zainstalowano monitoring.
Religijna	Kolegiata pw. Najświętszej Maryi Panny Bolesnej i Św. Aniołów Stróżów, ul. Garbarska 4.
	Sanktuarium Matki Boskiej Bolesnej najstarsza budowla Wałbrzycha potocznie zwana "Sercem Wałbrzycha", plac Kościelny.
	Gmina Wyznaniowa Żydowska, ul. Moniuszki 13/15. Synagoga- ul. Mickiewicza 18.
	Parafia Ewangelicko-Augsburska, plac Kościelny.
	Zakład Ubezpieczeń Społecznych, ul. Kasztanowa 1, Pl. Grunwaldzki 1.
Gospodarcza	Banki.
	Powszechny Zakład Ubezpieczeń SA, ul. Przemysłowa 12.
	Zarząd Dróg Komunikacji i Utrzymania Miasta, ul. Matejki 1.
	Porcelana "Krzysztof" Sp. z o.o., ul. Limanowskiego 10. Jeden z czołowych producentów porcelany w Polsce. Firma dostarcza porcelanę do odbiorców z całego świata, dynamicznie rozwijając produkcję i wprowadzając na rynek nowe kolekcje.
Organizacje prospołeczne	Rada Wspólnoty Samorządowej, ul. B. Chrobrego 1/6. Członkowie RWS realizują szereg zadań na rzecz mieszkańców dzielnicy, którą reprezentują i z którą się utożsamiają.
	Organizacje pozarządowe, w tym: Regionalne Centrum Wspierania Inicjatyw Pozarządowych, Stowarzyszenie Civitas Christiana, Fundacja Rozwoju Ekonomii Społecznej, Stowarzyszenie Krzewienia Trzeźwości "Odnowa".
	Polskie Towarzystwo Turystyczno-Krajoznawcze, ul. M. Konopnickiej 19.
	Partnerstwo Lokalne na rzecz Śródmieścia Wałbrzycha (Epicentrum).

Na kolejnej stronie prezentujemy zestawienie problemów i potrzeb określonych przez mieszkańców i pozostałych interesariuszy rewitalizacji z podobszaru Śródmieście. Informacje zebrane zostały podczas spotkań prowadzonych przez lokalną organizację pozarządową - Regionalne Centrum Wspierania Inicjatyw Pozarządowych. Uczestnicy spotkań określili też pożądane przez siebie kierunki działań i cele rewitalizacji podobszaru Śródmieście.



Brak chęci i motywacji mieszkańców do podjęcia zatrudnienia. Notoryczne korzystanie ze wsparcia MOPS. Wysoki poziom karalności i uzależnień wśród mieszkańców. Niski poziom kreatywnego i abstrakcyjnego myślenia, brak doświadczeń w byciu osobą aktywną. Niskie kwalifikacje oraz brak przekonania o potrzebie kształcenia, szczególnie wśród osób młodych. Nieaktualne kwalifikacje osób bezrobotnych. Słabo rozwinięty sektor pozarządowy zajmujący się problematyką ubóstwa i bezradność. Mała ilość inicjatyw oddolnych.

Niewykorzystywanie tradycji wielokulturowości w rozwijanych działaniach gospodarczych – np. kuchni żydowskiej, greckiej, itd. Duża liczba sklepów nastawionych na sprzedaż taniego alkoholu. Niewystarczająca liczba kawiarni, restauracji, miejsc spotkań, które przyciągnęłyby mieszkańców do Śródmieścia. Brak bazy noclegowej, która zachęcałaby turystów do odwiedzenia Śródmieścia. Wysoki koszt wynajęcia/zakupu nieruchomości, który zniechęca.

Stworzenie warunków do opieki nad osobami zależnymi (dzieci, rodzice, osoby niepełnosprawne, chorzy). Wsparcie kierowane proporcjonalnie do chęci podjęcia zatrudnienia (pomoc finansowa, miejsce w żłobku, przedszkolu). Potrzeba rozbudzenia wartości związanych z pracą już od dzieciństwa, poprzez działania podejmowane przez opiekunów, doradców zawodowych. Rozwój projektów indywidualnych we współpracy z MOPS (szkolenia, działania aktywizujące, staże i na koniec, podjęcie zatrudnienia). Rozwój współpracy PUP ze szkołami, przychodniami, pracodawcami i organizacjami pozarządowymi. Praca streetworkerów.

Propagowanie wydarzeń sportowych i kulturalnych, mających miejsce w dzielnicy. Rozwój bazy noclegowej i kawiarniano - gastronomicznej, w tym dla turystów, czy matek z dziećmi. Większa dostępność instytucji kultury dla podmiotów zewnętrznych. Wydłużenie czasu otwarcia lokali i podmiotów uatrakcyjniających Śródmieście. Tworzenie klubów muzycznych. Rozwój sprzedaży kwiatów w Rynku.

Wykorzystanie potencjału historycznego przy tworzeniu i rozwijaniu przedsiębiorczości. Wzrost liczby turystów. Wykup przez miasto parterów kamienic i przeznaczenie ich na działalność kulturalną-galeryjną. Obniżenie stawki podatku od nieruchomości oraz umożliwienie czasowego niepłacenia podatku.



Niestosowna działalność w zabytkowych budynkach – np. „Ciuchlandia”. Niewystarczająca liczba urządzeń do gromadzenia /segregacji śmieci lub niewłaściwe ich wykorzystanie, skutkujące zanieczyszczeniem dzielnicy. Niewystarczające ukwiecenie dzielnicy, przez co staje się ona mało atrakcyjna i przyjazna. Niewielka liczba mieszkańców zamieszkujących dzielnice – mała atrakcyjność otoczenia. Brak nocnej komunikacji miejskiej utrudniającej przemieszczanie się w godzinach nocnych. Niewielka liczba bezpłatnych miejsc parkingowych powodująca niechęć osób poruszających się samochodami do odwiedzenia Śródmieścia. Brzydkie elewacje podwórzy. Mała ilość zielonych terenów rekreacyjnych. Niszczące kamienice. Brak monitoringu i oświetlenia. Występowanie dużej liczby pustostanów. Zły stan infrastruktury wodociągowej i kanalizacji sanitarnej.

Rozwój nocnej komunikacji, sprzyjającej aktywności kawiarniano - gastronomicznej. Wzrost liczby bezpłatnych miejsc parkingowych. Zwiększenie liczby miejsc spotkań - typu ogródki, kawiarnie. Rozwój ścieżek rowerowych. Postawienie większej liczby ławek na terenach zielonych i podwórkach. Uporządkowanie boksów śmietnikowych na całym Śródmieściu. Zagospodarowanie podwórek. Kompleksowe renowacje zabytkowych kamienic. Budowanie podwórkowych miejsc ćwiczeń, odpoczynku, placów zabaw dla dzieci. Renowacja bram, klatek schodowych i podwórek wewnętrznych. Stworzenie dworca autobusowego - dworzec przesiadkowy. Oświetlenie i monitoring dzielnicy.

2.3.2. Zidentyfikowane problemy i przyczyny degradacji

NEGATYWNE ZJAWISKA SPOŁECZNE

Podobszar Śródmieście tworzą łącznie 54 ulice. Część z nich nie została zakwalifikowana jako zdegradowane, jednak ze względu na układ funkcjonalno-przestrzenny Śródmieścia (zwarta zabudowa mieszkaniowa), włączono je do podobszaru rewitalizacji. Jak możemy zauważyć, w przypadku 23 ulic **wskaźniki dotyczące liczby osób korzystających z pomocy MOPS na tysiąc mieszkańców** odbiegają od średniej wartości w Mieście. Zdecydowanie największe odchylenie wartości wskaźnika od wartości referencyjnej w Mieście kumulują się wokół ulic: J. Kilińskiego - 400,00; Wąskiej - 250,00; Św. Jadwigi - 210,53; J. Skrzetuskiego - 181,82; gen. J. Zajączka - 154,19; P. Wysockiego - 130,72; Niskiej - 125,00; J. Tuwima - 117,65; J. Pankiewicza - 105,88; P. Skargi - 105,84 i pl. Kościelny - 103,45. Analizując wskaźniki dotyczące liczby rodzin korzystających z pomocy społecznej w przeliczeniu na 1 tys. mieszkańców wnioski nasuwają się podobne. W obrębie 10 ulic występuje bardzo duże odchylenie wartości wskaźników od średniej wartości dla Miasta. Szczególne natężenie kryzysowej sytuacji dotyczy ulic: J. Kilińskiego - 266,67; Wąskiej - 250,00; Św. Jadwigi - 157,89; J. Skrzetuskiego - 136,36; gen. J. Zajączka - 132,16; Niskiej - 125,00; P. Wysockiego - 124,18; pl. Kościelnego - 120,69; J. Tuwima - 102,94 oraz Dojazdowej - 101,27.

Tabela 36. Sytuacja społeczna (pomoc MOPS) Śródmieście

Lp.	Nazwa ulicy	Liczba rodzin korzystających z pomocy MOPS w przeliczeniu na 1000 mieszkańców	Liczba rodzin korzystających z pomocy MOPS z tyt. ubóstwa w przel. na 1000 mieszkańców
1	1-go Maja	84,58	89,55
2	Adama Mickiewicza	93,98	91,87
3	Adama Pługa	76,19	79,37
4	Andrzeja Szmidta	4,76	4,76
5	Aptekarska	0,00	0,00
6	Bartosza Głowackiego	0,00	0,00
7	Bolesława Chrobrego	43,48	48,31
8	Bolesława Limanowskiego	34,72	34,72
9	Browarna	0,00	0,00
10	Czerwonego Krzyża	0,00	0,00
11	Dojazdowa	101,27	88,61
12	Garbarska	30,77	30,77
13	Gdańska	57,69	38,46
14	Gen. Józefa Zajączka	132,16	154,19
15	Henryka Sienkiewicza	37,59	0,00
16	Jana Kilińskiego	266,67	400,00
17	Jana Matejki	0,00	0,00

18	Jana Skrzetuskiego	136,36	181,82
19	Andrzeja Wajdy	71,92	51,37
20	Józefa Pankiewicza	94,12	105,88
21	Juliana Tuwima	102,94	117,65
22	Juliusza Kossaka	49,18	49,18
23	Juliusza Słowackiego	39,33	39,33
24	Kościelna	76,92	89,74
25	Plac Kościelny	120,69	103,45
26	Książęca	41,67	41,67
27	Lubelska	20,98	20,98
28	Plac Magistracki	21,74	21,74
29	Mała	66,67	66,67
30	Jana Brzechwy	45,02	41,80
31	Marii Konopnickiej	78,05	82,93
32	Marsz. Józefa Piłsudskiego	0,00	0,00
33	Mikołaja Kopernika	0,00	0,00
34	Młynarska	48,39	45,16
35	Niska	125,00	125,00
36	Norberta Balińskiego	0,00	0,00
37	Nowy Świat	56,82	0,00
38	Piotra Skargi	98,54	105,84
39	Poleska	0,00	0,00
40	Przemysłowa	13,42	6,71
41	Romana Dmowskiego	49,83	46,51
42	Romualda Traugutta	58,48	64,33
43	Rycerska	0,00	0,00
44	Rynek	62,73	66,42
45	Stanisława Kunickiego	0,00	0,00
46	Stanisława Moniuszki	35,66	35,66
47	Szpitalna	0,00	0,00
48	Świętej Jadwigi	157,89	210,53
49	Tadeusza Kościuszki	39,22	19,61
50	Plac Teatralny	85,71	57,14
51	Wąska	250,00	250,00
52	Wysockiego	124,18	130,72
53	Wyzwolenia	46,03	40,28
54	Zamkowa	0,00	0,00

Szczególne natężenie sytuacji kryzysowej obrazowanej liczbą osób bezrobotnych na 1000 mieszkańców, występuje w obszarze 36 ulic Śródmieścia. Najtrudniejsza sytuacja społeczna występuje w obrębie 26 ulic: 1-go Maja, A. Mickiewicza, A. Pługa, A. Szmidta, B. Chrobrego, Browarnej, Dojazdowej, Gdańskiej, gen. J. Zajączka, A. Wajdy, J. Słowackiego,

pl. Kościelny, Lubelskiej, J.Brzechwy, M. Konopnickiej, Młynarskiej, Nowego Światu, P. Skargi, R. Dmowskiego, R. Traugutta, Rynek, S. Moniuszki, Św. Jadwigi, T. Kościuszki, Wysockiego i Al. Wyzwolenia. Najwięcej obaw budzi sytuacja na obszarze ulic: J. Matejki, J. Kilińskiego oraz Wąskiej, na których stosunek liczby osób bezrobotnych do pozostałych mieszkańców jest najwyższy i wynosi odpowiednio: 333,33; 200,00 i 187,50. Liczba osób bezrobotnych, zagrożonych wykluczeniem zawodowym, w wieku powyżej 50 roku życia, jest większa od liczby osób bezrobotnych w wieku do 25 lat i wskaźnik dot. tej grupy zdecydowanie odbiega od średniej wartości wyznaczonej dla Miasta. Dane z tabeli wyraźnie wskazują, że największe natężenie sytuacji kryzysowej w dzielnicy Śródmieście kumuluje się wokół 30 ulic dzielnicy. Pozostałe 24 ulice nie odbiegają daleko od średniej wartości referencyjnej wyznaczonej dla Miasta. Są to obszary, które w większości zostały dołączone do podobszaru rewitalizacji Śródmieście z uwagi na powiązania przestrzenno-funkcjonalne z ulicami zdegradowanymi.

Tabela 37. Sytuacja społeczna (bezrobocie) Śródmieście

Lp.	Nazwa ulicy	Liczba osób bezrobotnych w przeliczeniu na 1000 mieszkańców	Liczba osób bezrobotnych w wieku pow. 50 r.ż. w przel. na 1000 mieszkańców	Liczba osób bezrobotnych w wieku do 25 r.ż. w przel. na 1000 mieszkańców
1	1-go Maja	80,60	24,88	8,96
2	Adama Mickiewicza	71,97	20,27	6,34
3	Adama Pługa	66,67	19,05	6,35
4	Andrzeja Szmida	23,81	4,76	4,76
5	Aptekarska	22,22	0,00	0,00
6	Bartosza Głowackiego	0,00	0,00	0,00
7	Bolesława Chrobrego	62,80	14,49	4,83
8	Bolesława Limanowskiego	69,44	34,72	0,00
9	Browarna	90,91	45,45	45,45
10	Czerwonego Krzyża	0,00	0,00	0,00
11	Dojazdowa	113,92	25,32	12,66
12	Garbarska	46,15	30,77	0,00
13	Gdańska	115,38	19,23	19,23
14	Gen. Józefa Zajączka	132,16	30,84	17,62
15	Henryka Sienkiewicza	52,63	37,59	0,00
16	Jana Kilińskiego	200,00	0,00	66,67
17	Jana Matejki	333,33	333,33	0,00
18	Jana Skrzetuskiego	159,09	45,45	0,00
19	Andrzeja Wajdy	68,49	23,97	6,85
20	Józefa Pankiewicza	82,35	35,29	0,00
21	Juliana Tuwima	58,82	0,00	0,00
22	Juliusza Kossaka	16,39	0,00	0,00
23	Juliusza Słowackiego	42,13	11,24	5,62
24	Kościelna	38,46	25,64	0,00
25	Kościelny	103,45	86,21	17,24

26	Książęca	41,67	0,00	0,00
27	Lubelska	41,96	20,98	6,99
28	Magistracki	65,22	10,87	0,00
29	Mała	133,33	66,67	0,00
30	Jana Brzechwy	70,74	32,15	3,22
31	Marii Konopnickiej	53,66	12,20	9,76
32	Marsz. Józefa Piłsudskiego	0,00	0,00	0,00
33	Mikołaja Kopernika	0,00	0,00	0,00
34	Młynarska	70,97	35,48	6,45
35	Niska	62,50	0,00	0,00
36	Norberta Balińskiego	0,00	0,00	0,00
37	Nowy Świat	56,82	5,68	11,36
38	Piotra Skargi	98,54	36,50	10,95
39	Poleska	51,28	25,64	0,00
40	Przemysłowa	20,13	13,42	0,00
41	Romana Dmowskiego	59,80	19,93	13,29
42	Romualda Traugutta	93,57	29,24	11,70
43	Rycerska	86,96	43,48	0,00
44	Rynek	29,52	7,38	3,69
45	Stanisława Kunickiego	0,00	0,00	0,00
46	Stanisława Moniuszki	54,98	23,03	5,94
47	Szpitalna	0,00	0,00	0,00
48	Świętej Jadwigi	105,26	26,32	52,63
49	Tadeusza Kościuszki	78,43	19,61	19,61
50	Teatralny	57,14	0,00	0,00
51	Wąska	187,50	62,50	0,00
52	Wysockiego	45,75	19,61	6,54
53	Wyzwolenia	60,99	25,32	8,06
54	Zamkowa	0,00	0,00	0,00

Wskaźnik obciążenia demograficznego w podobszarze Śródmieście jest niekorzystny, procentowy udział mieszkańców w wieku poprodukcyjnym jest większy od mieszkańców w wieku przedprodukcyjnym, a więc przeważają tu osoby starsze, nieaktywne zawodowo.

Tabela 38. Wskaźnik obciążenia demograficznego - Śródmieście

Procent mieszkańców w wieku przedprodukcyjnym	Procent mieszkańców w wieku produkcyjnym		Procent mieszkańców w wieku poprodukcyjnym	Wskaźnik obciążenia ekonomicznego
15,14%	68,91%		15,96%	45,12
	Kobiet	Mężczyzn		
	34,88%	34,03%		

W podobszarze Śródmieście **szczególne natężenie zjawiska przestępczości** kumuluje się wokół 14 ulic, w tym największe odchylenie wskaźnika odnotowano wokół następujących ulic: P. Wysockiego – 1,57; J. Słowackiego – 1,21 oraz S. Moniuszki – 1,10. Wokół 21 ulic odnotowano, że odsetek czynów karnych spowodowanych przez nieletnich zdecydowanie odbiega od średniej sytuacji w Mieście. Najwyższy udział przestępstw popełnianych przez nieletnich w ogólnej liczbie stwierdzonych przestępstw kumuluje się w obrębie ulic: Czerwonego Krzyża, Dojazdowej, Garbarskiej, Gdańskiej, Kościelnej, Lubelskiej, Młynarskiej, Poleskiej, Wąskiej i w każdej z nich jest równy 100.

Tabela 39. Sytuacja społeczna (bezpieczeństwo) Śródmieście

Lp.	Nazwa ulicy	Udział przestępstw stwierdzonych w 7 kategoriach w danej jednostce do wszystkich przestępstw stwierdzonych w 7 kategoriach w mieście	Odsetek czynów karnych nieletnich w ogólnej liczbie przestępstw stwierdzonych
1	1-go Maja	0,52	62,50
2	Adama Mickiewicza	0,63	37,50
3	Adama Pługa	0,16	50,00
4	Andrzeja Szmidta	0,31	85,71
5	Aptekarska	0,00	0,00
6	Bartosza Głowackiego	0,00	0,00
7	Bolesława Chrobrego	0,42	80,00
8	Bolesława Limanowskiego	0,21	50,00
9	Browarna	0,00	0,00
10	Czerwonego Krzyża	0,21	100,00
11	Dojazdowa	0,10	100,00
12	Garbarska	0,10	100,00
13	Gdańska	0,16	60,00
14	Gen. Józefa Zajączka	0,10	25,00
15	Henryka Sienkiewicza	0,16	42,86
16	Jana Kilińskiego	0,00	0,00
17	Jana Matejki	0,05	50,00
18	Jana Skrzetuskiego	0,00	0,00
19	Andrzeja Wajdy	0,31	54,55
20	Józefa Pankiewicza	0,00	0,00
21	Juliana Tuwima	0,16	37,50
22	Juliusza Kossaka	0,00	0,00
23	Juliusza Słowackiego	1,21	48,94
24	Kościelna	0,10	100,00
25	Kościelny	0,21	50,00
26	Książęca	0,00	0,00
27	Lubelska	0,05	100,00
28	Magistracki	0,10	40,00

29	Mała	0,00	0,00
30	Jana Brzechwy	0,05	33,33
31	Marii Konopnickiej	0,31	66,67
32	Marsz. Józefa Piłsudskiego	0,00	0,00
33	Mikołaja Kopernika	0,00	0,00
34	Młynarska	0,05	100,00
35	Niska	0,00	0,00
36	Norberta Balińskiego	0,16	75,00
37	Nowy Świat	0,47	75,00
38	Piotra Skargi	0,31	75,00
39	Poleska	0,05	100,00
40	Przemysłowa	0,16	37,50
41	Romana Dmowskiego	0,10	14,29
42	Romualda Traugutta	0,21	80,00
43	Rycerska	0,00	0,00
44	Rynek	0,47	52,94
45	Stanisława Kunickiego	0,00	0,00
46	Stanisława Moniuszki	1,10	60,00
47	Szpitalna	0,00	0,00
48	Świętej Jadwigi	0,00	0,00
49	Tadeusza Kościuszki	0,10	33,33
50	Teatralny	0,05	14,29
51	Wąska	0,05	100,00
52	Wysockiego	1,57	76,92
53	Wyzwolenia	0,89	38,64
54	Zamkowa	0,26	71,43

NEGATYWNE ZJAWISKA GOSPODARCZE

Również w podobszarze rewitalizacji Śródmieście największe odchylenie wskaźników obrazujących potencjał osób bezrobotnych na rynku pracy od wartości referencyjnej w Mieście, odnotowano na ulicach, gdzie występuje szczególne natężenie negatywnych zjawisk w sferze społecznej. Dodatkowo, w przypadku 14 ulic podobszaru Śródmieście, wskaźniki przekroczyły wartość referencyjną aż w trzech wyszczególnionych zakresach. Są to ulice: 1-go Maja, A. Mickiewicza, A. Pługa, B. Chrobrego, Andrzeja Wajdy, J. Pankiewicza, Mała, Nowy Świat, P. Skargi, R. Dmowskiego, R. Traugutta, Rynek, T. Kościuszki i P. Wysockiego. Uzyskane wyniki świadczą o tym, że dany obszar jest zamieszkiwany przez dużą grupę osób długotrwale pozostających bez pracy, posiadających wykształcenie gimnazjalne lub poniżej (wokół 29 ulic Śródmieścia istnieje natężenie sytuacji kryzysowej w tym aspekcie, przedział odchylenia wskaźnika od 35,85 – do 100,00) oraz bez kwalifikacji zawodowych (30 ulic), co z kolei wpływa negatywnie na sytuację gospodarczą, ekonomiczną i społeczną całego podobszaru. Dodatkowym efektem występowania problemów w obszarze struktury bezrobotnych, jest

obniżenie zaangażowania i aktywności społecznej, co powoduje społeczną izolację oraz stanowi zagrożenie wykluczeniem zawodowym i społecznym tej grupy mieszkańców.

Tabela 40. Struktura bezrobotnych Śródmieście

Lp.	Nazwa ulicy	Odsetek osób bezrobotnych z wykształceniem gimnazjalnym lub poniżej w ogólnej liczbie bezrobotnych	Odsetek osób długotrwale bezrobotnych w ogólnej liczbie bezrobotnych	Odsetek osób bezrobotnych bez kwalifikacji zawodowej w ogólnej liczbie bezrobotnych
1	1-go Maja	46,30	56,79	40,74
2	Adama Mickiewicza	59,15	73,24	46,48
3	Adama Pługa	52,38	71,43	66,67
4	Andrzeja Szmidta	0,00	0,00	20,00
5	Aptekarska	0,00	0,00	100,00
6	Bartosza Głowackiego	0,00	0,00	0,00
7	Bolesława Chrobrego	46,15	69,23	38,46
8	Bolesława Limanowskiego	40,00	80,00	30,00
9	Browarna	50,00	50,00	100,00
10	Czerwonego Krzyża	0,00	0,00	0,00
11	Dojazdowa	33,33	44,44	33,33
12	Garbarska	100,00	33,33	66,67
13	Gdańska	33,33	50,00	33,33
14	Gen. Józefa Zajączka	36,67	46,67	30,00
15	Henryka Sienkiewicza	42,86	28,57	42,86
16	Jana Kilińskiego	0,00	33,33	0,00
17	Jana Matejki	0,00	0,00	0,00
18	Jana Skrzetuskiego	57,14	57,14	28,57
19	Andrzeja Wajdy	45,00	65,00	55,00
20	Józefa Pankiewicza	71,43	71,43	57,14
21	Juliana Tuwima	25,00	50,00	0,00
22	Juliusza Kossaka	0,00	100,00	0,00
23	Juliusza Słowackiego	26,67	40,00	33,33
24	Kościelna	33,33	33,33	33,33
25	Kościelny	50,00	50,00	33,33
26	Książęca	50,00	50,00	50,00
27	Lubelska	33,33	50,00	16,67
28	Magistracki	33,33	66,67	33,33
29	Mała	50,00	100,00	50,00
30	Jana Brzechwy	54,55	31,82	36,36
31	Marii Konopnickiej	36,36	50,00	54,55
32	Marsz. Józefa Piłsudskiego	0,00	0,00	0,00
33	Mikołaja Kopernika	0,00	0,00	0,00
34	Młynarska	27,27	59,09	27,27
35	Niska	0,00	0,00	0,00
36	Norberta Balińskiego	0,00	0,00	0,00
37	Nowy Świat	50,00	60,00	40,00
38	Piotra Skargi	66,67	62,96	55,56

39	Poleska	0,00	100,00	0,00
40	Przemysłowa	33,33	66,67	33,33
41	Romana Dmowskiego	38,89	72,22	50,00
42	Romualda Traugutta	56,25	62,50	37,50
43	Rycerska	50,00	0,00	50,00
44	Rynek	50,00	75,00	50,00
45	Stanisława Kunickiego	0,00	0,00	0,00
46	Stanisława Moniuszki	31,08	52,70	29,73
47	Szpitalna	0,00	0,00	0,00
48	Świętej Jadwigi	100,00	50,00	50,00
49	Tadeusza Kościuszki	62,50	62,50	37,50
50	Teatralny	50,00	50,00	0,00
51	Wąska	66,67	33,33	0,00
52	Wysockiego	57,14	71,43	42,86
53	Wyzwolenia	35,85	47,17	26,42
54	Zamkowa	0,00	0,00	0,00

Przeprowadzona analiza wskazuje, że w obrębie 16 ulic występuje odchylenie wartości wskaźników w stosunku do średniej sytuacji w mieście. Liczba aktywnych działalności gospodarczych w przeliczeniu na 1000 mieszkańców, w większości podobszaru jest wyższa niż przeciętnie w Mieście. Jest to zrozumiałe w podobszarze, który jest jednocześnie centrum handlowo-usługowym Wałbrzycha. Mimo to, na części ulic odnotowano w tym zakresie sytuację kryzysową. Obszar, gdzie stopień przedsiębiorczości mieszkańców jest niższy niż średnia w Mieście to ulice: A. Pługa, A. Mickiewicza, gen. J. Zajączka, J. Skrzetuskiego, J. Pankiewicza, J. Kossaka, Kościelnej, pl. Kościelnego, J. Brzechwy, Młynarskiej, P. Skargi, R. Traugutta, Rynek, S. Moniuszki, Szpitalnej i pl. Teatralny. W części ulic Śródmieścia odnotowano również większe niż średnia dla Miasta, wartości wskaźnika dot. stosunku wykreślonych działalności gospodarczych do aktywnie działających (ul. Kościelna - 200,00; J. Pankiewicza - 150,00; Rynek - 162,50; Niska - 133,33; Poleska - 125,00; P. Wysockiego - 110,34; Szpitalna i R. Traugutta - po 100,00). Powody występowania sytuacji kryzysowej w tym obszarze są złożone. Na kondycję przedsiębiorstw wpływ mają zarówno zjawiska w skali makroekonomicznej, jak i zjawiska kryzysowe samego podobszaru, m.in. niedopasowanie oferty do potrzeb i oczekiwań potencjalnych klientów, zbyt duże koszty utrzymania lub wynajmu lokali, zbyt mała liczba klientów korzystających z ofert lokalnych przedsiębiorstw, ubóstwo potencjalnych klientów.

Tabela 41. Stosunek wykreślonych działalności gospodarczych do liczby aktywnych działalności gospodarczych - Śródmieście

Lp.	Nazwa ulicy	Liczba aktywnych działalności gosp. w przeliczeniu na 1000 mieszkańców	Stosunek wykreślonych działalności gosp. do liczby aktywnych działalności gosp.
1	1-go Maja	59,70	75,00
2	Adama Mickiewicza	47,52	82,22
3	Adama Pługa	53,97	64,71

Gminny Program Rewitalizacji Miasta Wałbrzycha na lata 2016-2025 z perspektywą do 2030 roku

4	Andrzeja Szmidta	119,05	88,00
5	Aptekarska	0,00	0,00
6	Bartosza Głowackiego	0,00	0,00
7	Bolesława Chrobrego	202,90	30,95
8	Bolesława Limanowskiego	90,28	46,15
9	Browarna	181,82	25,00
10	Czerwonego Krzyża	800,00	37,50
11	Dojazdowa	63,29	20,00
12	Garbarska	123,08	12,50
13	Gdańska	403,85	28,57
14	Gen. Józefa Zajączka	22,03	20,00
15	Henryka Sienkiewicza	112,78	66,67
16	Jana Kilińskiego	200,00	66,67
17	Jana Matejki	666,67	0,00
18	Jana Skrzetuskiego	45,45	0,00
19	Andrzeja Wajdy	61,64	61,11
20	Józefa Pankiewicza	23,53	150,00
21	Juliana Tuwima	176,47	58,33
22	Juliusza Kossaka	16,39	0,00
23	Juliusza Słowackiego	238,76	38,82
24	Kościelna	25,64	200,00
25	Kościelny	17,24	0,00
26	Książęca	0,00	0,00
27	Lubelska	118,88	29,41
28	Magistracki	326,09	36,67
29	Mała	266,67	0,00
30	Jana Brzechwy	35,37	81,82
31	Marii Konopnickiej	63,41	46,15
32	Marsz. Józefa Piłsudskiego	0,00	0,00
33	Mikołaja Kopernika	0,00	0,00
34	Młynarska	45,16	50,00
35	Niska	375,00	133,33
36	Norberta Balińskiego	0,00	0,00
37	Nowy Świat	295,45	32,69
38	Piotra Skargi	43,80	50,00
39	Poleska	102,56	125,00
40	Przemysłowa	93,96	42,86
41	Romana Dmowskiego	69,77	52,38
42	Romualda Traugutta	17,54	100,00
43	Rycerska	217,39	80,00
44	Rynek	29,52	162,50
45	Stanisława Kunickiego	0,00	0,00
46	Stanisława Moniuszki	49,03	69,70

47	Szpitalna	38,46	100,00
48	Świętej Jadwigi	157,89	33,33
49	Tadeusza Kościuszki	88,24	66,67
50	Teatralny	28,57	0,00
51	Wąska	62,50	0,00
52	Wysockiego	189,54	110,34
53	Wyzwolenia	107,02	50,54
54	Zamkowa	58,82	33,33

NEGATYWNE ZJAWISKA ŚRODOWISKOWE

Analiza rysunków nr 7, 8, 9 (str. 39, nr jednostki 23) pozwala na dokonanie szczegółowej oceny warunków środowiskowych panujących w sercu Miasta. Wyniki modelowania przygotowane według danych za rok 2014 dla:

- ⤴ pomiarów stężenia średniorocznego benzo(a)pirenu;
- ⤴ liczby dni z przekroczeniem pomiarów stężenia pyłu zawieszonego PM10;
- ⤴ poziomu średniorocznego stężenia pyłu zawieszonego PM2,5;

przedstawiają Śródmieście w niekorzystnej sytuacji. Większa część tego obszaru charakteryzuje się znacznymi przekroczeniami wskaźników, które służą ocenie jakości powietrza. Liczba dni z przekroczeniem pomiarów stężenia pyłu zawieszonego PM10 mieści się w tym przypadku w przedziale najwyższym (71-148 dni z przekroczeniem) i dotyczy północno-wschodniej części Śródmieścia. W pozostałej części jest to wynik w przedziale 36-70 dni z przekroczeniem, a warto przypomnieć, że norma to częstość nie większa niż 35 razy w roku. Pozostałe wyniki modelowania prowadzone przez WIOŚ również nie przedstawiają opisywanego podobszaru w pozytywnym świetle. Wyniki pomiarów stężenia średniorocznego benzo(a)pirenu to wynik na poziomie 4,01-5,0 ng/m³ dla większej części Śródmieścia, przy normie 1 ng/m³. Wyniki monitoringu poziomu średniorocznego stężenia pyłu zawieszonego PM2,5 w odniesieniu do przeważającej części podobszaru rewitalizacji, wypada w przedziale od 25.1 do 48.7 µg/m³. Dopuszczalny poziom roczny wynosi 25 µg/m³. Podane wyniki wskazują na mocno pogłębione problemy środowiskowe opisywanego podobszaru [opracowane na podst. danych z WIOŚ].

NEGATYWNE ZJAWISKA TECHNICZNE

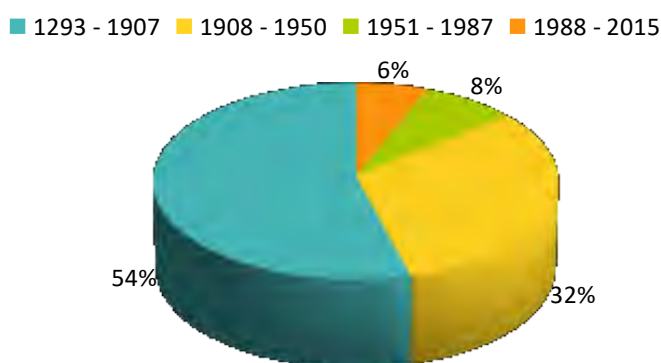
Mimo, iż obszar Śródmieścia był już rewitalizowany, nadal większość ponadstuletnich budynków (jest ich w podobszarze Śródmieście ponad 50%) jest w złym stanie technicznym, a zwarta struktura przestrzenna, zlokalizowany niemal w samym jego centrum kompleks przemysłowy Zakładu Porcelany Krzysztof oraz niekorzystne ukształtowanie terenu, powodują poważne utrudnienia w jego funkcjonowaniu.

Dodatkowo niekorzystnym zjawiskiem jest dominacja zabudowy mieszkaniowej powstałej przed 1950 rokiem, która stanowi aż 86%. Młodsze budynki mieszkalne (z lat 1988-2015) to zaledwie 6% całej zabudowy. Niewiele więcej, bo 8% stanowią mieszkania wybudowane

w latach 1951-1987. Wiek zabudowy mieszkaniowej w podobszarze rewitalizacji Śródmieście przedstawiony został na poniższym wykresie (opracowanie własne na podstawie danych z ewidencji budynków).

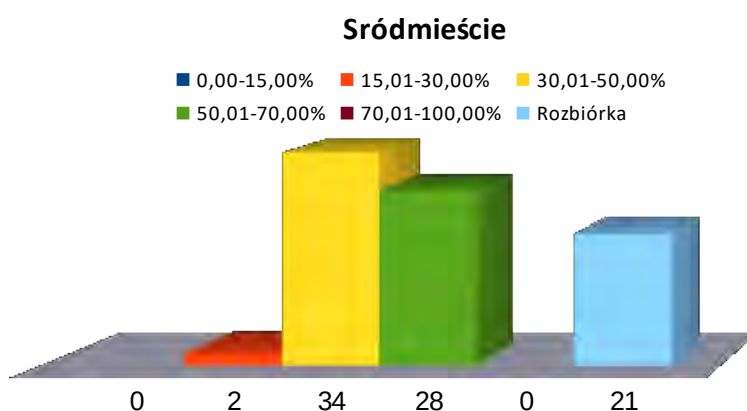
Na przełomie lat 2012 – 2016 na podobszarze doszło do 22 wyburzeń budynków, co stanowi ponad 15% całości wyburzeń w tym okresie w Mieście.

Rysunek 17. Wiek zabudowy mieszkaniowej w podobszarze rewitalizacji Śródmieście



Kolejny wykres obrazuje stopień zużycia technicznego budynków mieszkalnych podobszaru Śródmieście. Na podstawie przeglądu stanu technicznego zasobu komunalnego stwierdzić można, że tylko dwa budynki są w stanie zadowalającym, największą grupę stanowią budynki, których stopień zużycia technicznego mieści się w przedziale od 15% do 30%. Niestety aż 49 budynków mieszkalnych jest w stanie lichym i nadającym się do rozbiórki. Poprawa jakości przestrzeni publicznej i stanu technicznego budynków mieszkalnych jest w podobszarze Śródmieście koniecznością.

Rysunek 18. Stopień zużycia technicznego budynków mieszkalnych Gminy - podobszar rewitalizacji Śródmieście



NEGATYWNE ZJAWISKA FUNKcjONALNO-PRZESTRZENNE

Najstarsza część Wałbrzycha o zwartej XIX-wiecznej strukturze przestrzennej, jak większość latami zaniedbywanych terenów mieszkaniowych, boryka się z szeregiem problemów. Na jego obecny stan silny wpływ miała historia rozwoju przemysłowego i przestrzennego Wałbrzycha. Choć pełniła zawsze najważniejsze funkcje centrotwórcze, decyzje planistyczne II poł. XX wieku lokujące duże osiedla mieszkaniowe na północy Miasta bardzo negatywnie odbiły się na kondycji tego podobszaru silnie zaburzając jego charakter, strukturę funkcjonalną i społeczną. Jego centralne (w stosunku do pozostałych starych dzielnic) położenie nadal pozwoliło zachować centrotwórczy charakter, ale zogniskowało jednocześnie wszystkie występujące na obszarach zdegradowanych problemy. Podobszar ten, mimo od lat prowadzonego szeroko rozumianego procesu rewitalizacji, nadal posiada tereny o bardzo niskim poziomie estetyki ze zdekapitalizowaną często zabytkową zabudową (w tym rezydencjonalną), a duże natężenie ruchu kołowego i nadal niewystarczający poziom wykorzystania transportu publicznego wraz z lokalizacją w głębokiej dolinie, powoduje poważne problemy z niską emisją.

Na podobszar ten silnie oddziałują tereny poprzemysłowe. Istniejący niemal w jego centrum (choć historycznie zlokalizowany był na obrzeżach XVIII-wiecznego Wałbrzycha) Zakład Porcelany Krzysztof, ogranicza jego dostępność komunikacyjną. Spora część tego zakładu pozbawiona jest pierwotnej zabudowy i wymaga działań modernizacyjnych, gdyż obecnie swoim zdegradowaniem ma niekorzystny wpływ na odbiór estetyczny pozostałej części Śródmieścia. Nie mniej silny wpływ na funkcjonowanie i odbiór Śródmieścia mają tereny poprzemysłowe zlokalizowane po stronie zachodniej. Największy i niemal w całości zachowany kompleks budynków pokopalnianych, w części zrewitalizowany z uwagi na szczególne walory historyczne, kulturowe i architektoniczne, wpisany został do rejestru zabytków. Stanowi on jednak jedynie część zdegradowanych terenów przemysłowych (w większości pozostających w rękach prywatnych). W efekcie dotychczasowe działania restauratorskie i rewitalizacyjne ratujące zabytkowy zespół przemysłowy szczególnie uwidoczniły problemy funkcjonalno-przestrzenne i degradację terenów przemysłowych tego rejonu Miasta. Co istotne, dla części tych terenów, z uwagi na skomplikowany przebieg sieci infrastruktury technicznej, niełatwo jest znaleźć nowe funkcje, a degradacja wywołana działalnością górniczą i pojawiającymi się w latach 90-tych tzw. biedaszybami, wymaga prowadzenia rekultywacji na dużą skalę. Ponadto, mimo planowanych już w latach 70-tych nowych rozwiązaniach transportowych na terenach poprzemysłowych, brak jest na tym obszarze centrów przesiadkowych. Położenie Śródmieścia sprawia, że mogłoby stać się atrakcyjne dla ruchu rowerowego. Nadal jednak obserwuje się niskie wykorzystanie tras rowerowych, co po części może być związane z niekompletnym systemem powiązań.



Zdjęcie 16. Kościół Św. Józefa Oblubieńca

2.4. Podobszar Sobięcin

Jednostka urbanistyczna "Sobięcin" zajmuje powierzchnię 1 181 000 m², mieszka tu 6284 osób. W drodze delimitacji wyodrębniono w dzielnicy dwa podobszary zdegradowane: Centralny Sobięcin i Zachodni Sobięcin.

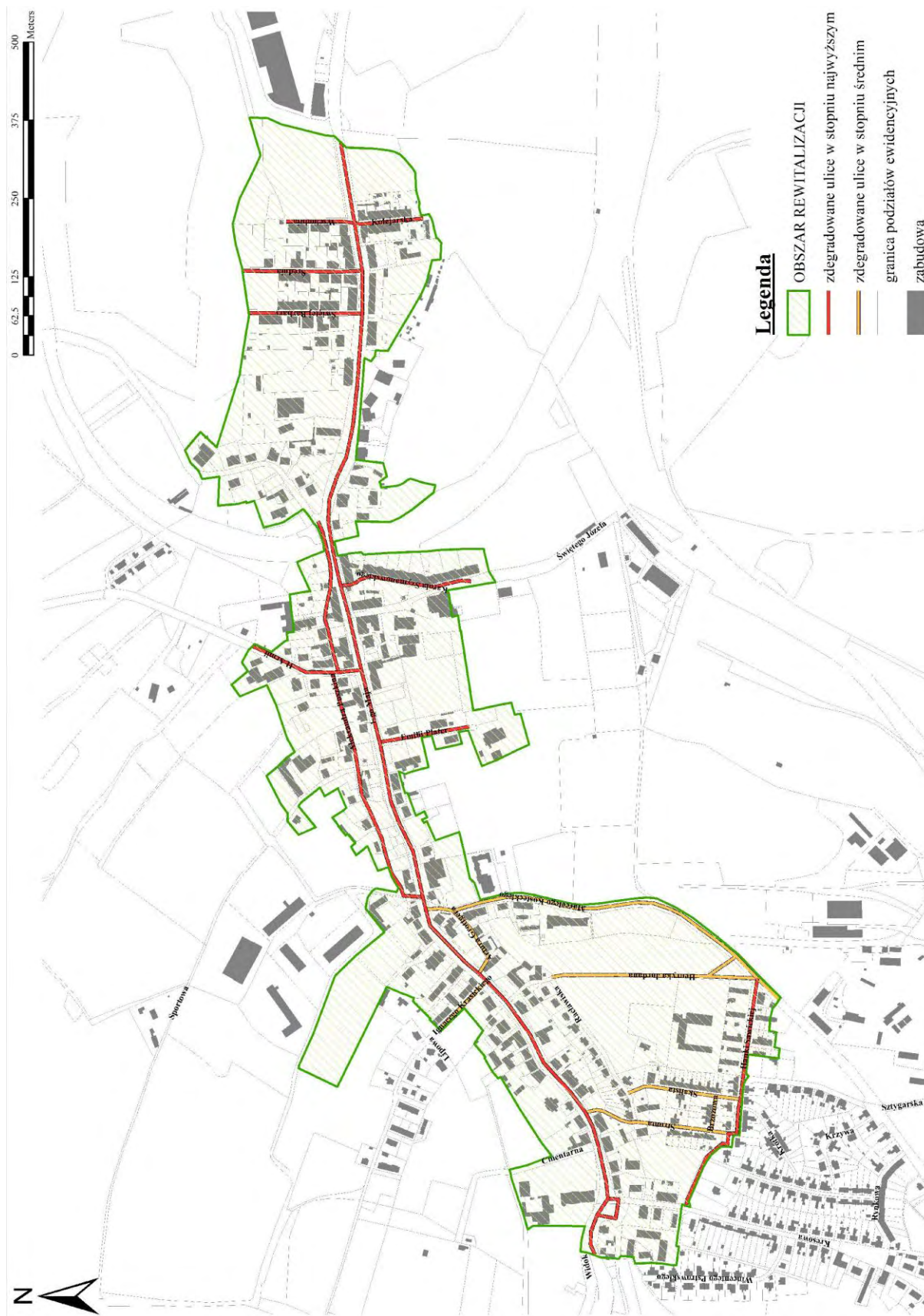
Dzielnica Sobięcin stanowi południowo-zachodnią część Wałbrzycha i sąsiaduje bezpośrednio z Gminą Boguszów-Gorce oraz dzielnicami Biały Kamień i Śródmieście. Zachodnia część Sobięcina otoczona jest pięknymi pejzażami lasów i gór (Chełmiec, Kopisko, Kuźnicka Góra, Brzezinka). Duże powierzchnie są dzisiaj nieużytkowane w wyniku nieczynnej już zabudowy poprzemysłowej, terenów pokopalnianych i hałd.

Wyznaczony podobszar rewitalizacji w całości pokrywa się z granicami podobszaru zdegradowanego Centralny Sobięcin. Jest to obszar o powierzchni 552 496 m² (46,78% powierzchni dzielnicy), zamieszkały przez 4 083 osób (64,97% ludności Sobięcina). Podobszar ten ma mocno zróżnicowaną strukturę przestrzenną z licznymi zaburzeniami wynikającymi z przemysłowego charakteru terenów sąsiednich. Granica północna podobszaru jest zgodna z granicą wpisu do rejestru zabytków, by w części zachodniej objąć tereny mieszkaniowe w rejonie między linią kolejową a Centrum Handlowym "Victoria". Od południa granica biegnie między terenami mieszkaniowymi i przemysłowymi. Następnie po stronie zachodniej obejmuje zespół mieszkaniowy zlokalizowany między ulicą Karkonoską i ul. 1-go Maja, w części zachodniej zamknięty ulicą Izerską i Placem Marceliny Darowskiej.

Tabela 42. Ulice objęte obszarem rewitalizacji - Sobięcin

Lp.	Ulica lub jej część		
1	1-go Maja	16	Krótka
2	Aleksandra Hercena	17	Kuźnicka
3	Aleksandra Puszkina	18	Karkonoska
4	Gwarków	19	Marceliny Darowskiej
5	Artura Grottgera	20	Raławicka
6	Brzozowa	21	Skalista
7	Cmentarna	22	Sportowa
8	Emilii Plater	23	Średnia
9	Izerska	24	Stroma
10	Henryka Jordana	25	Świętego Józefa
11	Ignacego Krasickiego	26	Świętej Barbary
12	II Armii	27	Widok
13	Karola Szymanowskiego	28	Wschodnia
14	Kolejarska	29	Zachodnia
15	Kresowa		

Rysunek 19. Zdegradowane ulice podobszaru rewitalizacji Sobocięcín



Pierwotnie obszar Sobiecina był samodzielnym miastem, które zostało przyłączone do Wałbrzycha w roku 1950 r. na skutek jego rozwoju przemysłowego. Powstanie i rozwój Sobiecina związane są ściśle z rozwojem górnictwa, z rodem Czettritzów i Hochbergów. Małeńka wieś, założona została około roku 1305. W XVI wieku rozpoczęto tu wydobycie węgla w pierwszej kopalni odkrywkowej. Kolejna kopalnia uruchomiona została w roku 1751, wydobywało się z niej około 500 ton węgla rocznie. W roku 1787 we wsi istniał folwark, szkoła i dwa młyny wodne. Rozwijało się też tkactwo. Łącznie powstało tu i funkcjonowało obok siebie około siedmiu kopalń, które w XIX wieku zaczęły łączyć się w jedną. Sobiecin stawał się ważnym ośrodkiem przemysłowym, w którym dodatkowo rozpoczęto produkcję koksu oraz wytapiano żelazo. Liczył wówczas około 11 tys. mieszkańców.

Kolejnym krokiem rozwoju było uruchomienie linii kolejowej łączącej Wałbrzych z Wrocławiem oraz Jelenią Górą. Na obszarze prężnie rozwijającego się Sobiecina budowano domy mieszkalne dla przybywających pracowników, wille i pałacyki dla dyrekcji kopalń i innych zakładów przemysłowych. W 1908 roku doprowadzono tu linię tramwajową, łączącą Sobiecin z Placem Grunwaldzkim w Wałbrzychu. Na tle rozwijającego się industrialnie Sobiecina powstawało jednocześnie nagromadzenie problemów społecznych, związanych z niskimi płacami, złymi warunkami pracy i warunkami socjalnymi mieszkańców oraz zanieczyszczeniem środowiska. Rozwój kopalnictwa nie wpływał niestety na polepszenie jakości życia robotników i ich rodzin.



Zdjęcie 17. Autor: Rafał Tarnawski.
Infrastruktura pokopalniana

Po II wojnie światowej sobiecińskie kopalnie połączono w jedną strukturę o nazwie „Victoria”, która funkcjonowała do lat 90-tych. Po tym czasie nastąpiła likwidacja kopalń. Obecnie w dzielnicy tej funkcjonuje jedynie namiastka przemysłu węglowego - Koksownia „Victoria”.

Po zapaści lat dziewięćdziesiątych obszar powoli odradza się, a rejon ulicy 1-go Maja między ulicami II Armii i Karkonowską ma potencjał do rozwoju obszaru o charakterze centrotwórczym. Otoczenie podobszaru to tereny przemysłowe i poprzemysłowe na południu oraz zielone (w tym leśne) na północy. Po stronie zachodniej zlokalizowane są kolejne tereny mieszkaniowe Sobiecina, ciągnące się aż do granic miasta z gminą Boguszków-Gorce. Nie zostały objęte obszarem rewitalizacji, lecz część terenów tego podobszaru objęta jest ustaleniami obowiązujących planów miejscowych.

Osią komunikacyjną Sobiecina jest ulica 1-go Maja, a wyżej Zachodnia, która prowadzi do Boguszowa i Kamiennej Góry. Do Szczawna Zdroju można dojechać ulicą II Armii i Andersa przez dzielnicę Biały Kamień.

ZABUDOWA

Sobiecin to tereny zabudowy mieszkaniowej i mieszkaniowo-usługowej zlokalizowanej wzdłuż ulicy 1-go Maja, otoczone nieużytkami, lasami, działkami ogrodowymi, terenami pokopalnianymi i kompleksem przemysłowym Wałbrzyskich Zakładów Koksowniczych Victoria SA, graniczący od strony południowej z jednorodnym przestrzennie osiedlem mieszkaniowym. Zwiastunem nowoczesności Sobiecina jest, wybudowane przy jego granicy ze Śródmieściem w roku 2010, największe Centrum Handlowe w mieście - Galeria „Victoria”, nawiązująca nazwą do byłej kopalni. Jest nowoczesnym kompleksem handlowo-usługowo-rozrywkowym.

Pod względem architektonicznym podobszar ten jest niezwykle różnorodny. Znajduje się tu wiele zabytkowych budowli (kościół, klasztor, szkoły, budynki mieszkalne, zespoły szybów kopalnianych, zabudowania pofabryczne). Są one w większości w złym stanie technicznym, najczęściej wskutek przemysłowej historii i wielu lat zaniedbań, szczególnie w okresie PRL-u. Zabudowa, jako historyczny układ urbanistyczny, wpisana została do rejestru zabytków w dniu 31 maja 1978 r. pod Nr A/712/696/Wł.

Za najcenniejszy obiekt na tym terenie uznać należy kościół Św. Józefa Oblubieńca (zdjęcie przy tytule rozdziału), o charakterystycznej szachulcowej konstrukcji, objęty ochroną konserwatorską (nr rej. A/1956/1303/Wł. z dn. 04.05.1990 r.). Budowę kościoła ukończono w roku 1910. 1 października 1920 roku Sobiecin otrzymał własną parafię, a kościół św. Józefa został mianowany kościołem parafialnym.

Górnictwem przeszłość tego obszaru przypomina szereg zabytków architektury przemysłowej na czele z najstarszym zachowanym przy ul. Sztygarskiej Szybem Wojciech wraz z budynkiem maszynowni (wpis do rej. 819/Wł. oraz 820/Wł. z dnia 25 lipca 1981 roku). Początek funkcjonowania



Zdjęcie 18. Szyb Wojciech z budynkiem maszynowni

szybu datuje się na lata 1846-1850. Budynek nadszybowy przeszedł kilka modernizacji związanych z rozwojem techniki. W latach 1859-60 wzniesiono masywną murowaną wieżę wyciągową typu Malakow, zachowana do dziś jest obecnie jedną z najstarszych tego typu wież w Europie. Wraz z budynkiem maszyny wyciągowej stanowią modelowe rozwiązanie dla II połowy XIX wieku. Zachowały pierwotny wygląd i prezentują wybitne walory architektoniczne i historyczno-techniczne. Budynek wykonany z surowej cegły nawiązuje do średniowiecznych wież obronnych.

Wśród zabytków Sobięcina nie brakuje budynków mieszkalnych, z których najstarszy (ul. 1 Maja 136) datowany jest na 1871 r. Stara substancja mieszkaniowa z przełomu XIX i XX wieku, narażona na wieloletnie oddziaływanie zakładów koksowniczych i szkody górnicze, jest niestety w większości w bardzo złym stanie technicznym, a ukształtowanie doliny w istotny sposób utrudnia prawidłowe funkcjonowanie tego obszaru.

W dzielnicy zlokalizowanych jest 230 mieszkalnych budynków należących do Gminy i budynków, w których Gmina jest członkiem wspólnoty mieszkaniowej. Udział budynków stu procentowo gminnych (ponad 45%) jest tu znacznie wyższy od pozostałych podobszarów rewitalizacji. Spośród zasobu gminnego, największą liczbę stanowią mieszkania komunalne - ponad 1,5 tysiąca. Gmina posiada też 61 komunalnych lokali użytkowych i 70 komunalnych garaży. W dzielnicy Sobięcina znajduje się najwięcej wolnych lokali mieszkalnych w mieście. Jest ich aż 135, czyli ponad 18% całości wolnych lokali mieszkaniowych Wałbrzycha oraz 14 niewykorzystywanych lokali użytkowych, co stanowi ponad 12% tego typu lokali w mieście.

Rysunek 20. Wielkość zasobów mieszkaniowych podobszaru Sobięcina

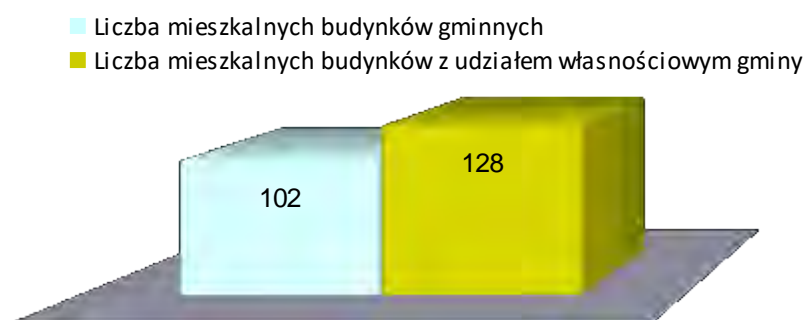


Tabela 43. Obrót nieruchomościami w 2014 r. i przegląd ofert biur nieruchomości na rynku lokalnym w 2015 r. - Sobięcina (ceny w zł za 1 m²)

Średnia cena lokali mieszkalnych w Polsce wg GUS	Średnia cena lokali mieszkalnych w woj. dolnośląskim wg GUS	Średnia cena lokali mieszkalnych w Wałbrzychu wg GUS	Średnia cena lokali mieszkalnych w dzielnicy Sobięcina
4 117	3 378	1 791	1 770

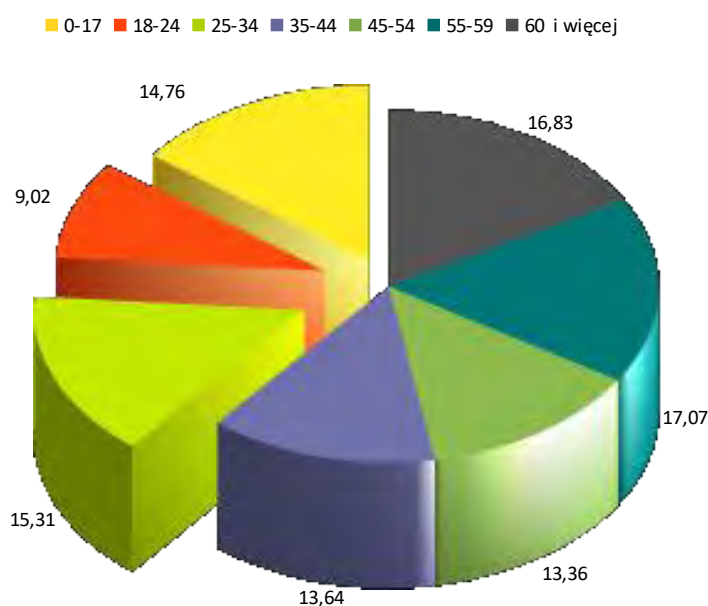
Średnia cena mieszkań w dzielnicy Sobięcina jest bardzo zbliżona do średniej wałbrzyskiej, jednak nadal ponad dwukrotnie niższa od średnich cen lokali mieszkalnych w Polsce.

LUDNOŚĆ

Struktura ludności w podobszarze Sobięcin jest nieco korzystniejsza niż średnia w Mieście. 38,90% to mieszkańcy do 34 roku życia, nieco mniej, bo 34,53%, stanowi grupa mieszkańców w wieku 55 lat i więcej. Mieszkańców w wieku od 35 do 54 lat jest 27%, a więc porównywalnie jak w pozostałych podobszarach rewitalizacji.

Rysunek 21. Struktura demograficzna podobszaru rewitalizacji Sobięcin

Procentowy udział grup wiekowych ludności w ogólnej liczbie ludności jednostki urbanistycznej
Grupy wiekowe



Pomimo tego, że ok. 40% mieszkańców dzielnicy Sobięcin stanowią osoby młode, to jednak najliczniejszą grupą mieszkańców są osoby powyżej 55 roku życia. W porównaniu ze strukturą demograficzną Miasta i województwa, podobszar ten wyróżnia się najmniejszym udziałem osób po 60 roku życia w ogóle mieszkańców oraz nieco wyższym odsetkiem osób w wieku w przedziale wiekowym 25-54 lat.

Tabela 44. Struktura demograficzna w kraju, województwie i podobszarze rewitalizacji Sobięcin

Przedział wiekowy	Procentowy podział grup wiekowych ludności [stan na koniec 2014 r.]				
	0-17	18-24	25-54	55-59	60 i więcej
% ludności Sobięcina	14,76	9,03	42,31	17,07	16,83
% ludności w Mieście	13,50	7,18	41,32	18,06	19,94
% ludności w woj. dolnośl.	17,81	7,21	43,53	8,13	23,32

2.4.1. Potencjały, zasoby i potrzeby

AKTYWNOŚĆ SPOŁECZNOŚCI LOKALNEJ

Dane z lat 2013-2015 przedstawiają spadek udziału procentowego mieszkańców Sobięcina w głosowaniu na projekty lokalne zgłoszone do Wałbrzyskiego Budżetu Partycypacyjnego. Nawet statystyki z roku 2014, pokazujące większe zaangażowanie społeczności lokalnej (1021 osób, tj. 22% uprawnionych), odbiegają od średniej dla Miasta, która wyniosła wówczas niemal 30%.



WAŁBRZYSKI
BUDŻET
PARTYCYPACYJNY

Tabela 45. Dane dotyczące projektów zgłoszonych do budżetu partycypacyjnego 2014 r. (głosowanie w roku 2013)

Liczba wszystkich projektów lokalnych	Liczba projektów dot. Sobięcina	Udział % projektów lokalnych z Sobięcina	Liczba wszystkich mieszkańców Wałbrzycha biorących udział w głosowaniu	Liczba mieszkańców Sobięcina biorących udział w głosowaniu na projekt lokalny	Udział % mieszkańców Sobięcina w głosowaniu na projekt lokalny
53	5	9,43	19 211	913	4,75

W dzielnicy Sobięcina w 2013 roku uprawnionych do głosowania było 4469 mieszkańców, to oznacza, że nieco ponad 20% osób uprawnionych oddało swój głos na projekt lokalny.

Tabela 46. Dane dotyczące projektów zgłoszonych do budżetu partycypacyjnego 2015 r. (głosowanie w 2014 r.)

Liczba wszystkich projektów lokalnych	Liczba projektów dot. Sobięcina	Udział % projektów lokalnych z Sobięcina	Liczba wszystkich mieszkańców Wałbrzycha biorących udział w głosowaniu	Liczba wszystkich mieszkańców Sobięcina biorących udział w głosowaniu na projekt lokalny	Udział % mieszkańców Sobięcina w głosowaniu na projekt lokalny
74	7	9,46	25 634	1 021	3,98

W 2014 roku uprawnionych do głosowania było 4642 mieszkańców, zwiększył się też nieznacznie (do niemal 22%) odsetek osób, które oddały swój głos na projekt lokalny.

Tabela 47. Dane dotyczące projektów zgłoszonych do budżetu partycypacyjnego 2016 r. (głosowanie w 2015 r.)

Liczba wszystkich projektów lokalnych	Liczba projektów dot. Sobięcina	Udział % projektów lokalnych z Sobięcina	Liczba wszystkich mieszkańców Wałbrzycha biorących udział w głosowaniu	Liczba wszystkich mieszkańców Sobięcina biorących udział w głosowaniu na projekt lokalny	Udział % mieszkańców Sobięcina w głosowaniu na projekt lokalny
42	2	4,76	23 282	664	2,85

W 2015 roku uprawnionych do głosowania było 4791 mieszkańców, to oznacza, że swój głos na projekt lokalny oddało znacznie mniej, bo około 14%, osób uprawnionych do głosowania.

Biorąc pod uwagę, że w całym Mieście w głosowaniu nad Wałbrzyskim Budżetem Partycypacyjnym na rok 2016 udział wzięło ponad 23% uprawnionych mieszkańców, spadek aktywności mieszkańców Sobięcina jest znaczny i wymaga podjęcia działań ukierunkowanych na wzrost zaangażowania społeczności w sprawy lokalne i rozwój swojej dzielnicy.

Tabela 48. Protokół z wyboru projektów lokalnych "Sobięcina" - Wałbrzyski Budżet Partycypacyjny 2016

Numer projektu	Liczba oddanych ważnych głosów	Tytuł projektu	Lokalizacja	Kwota szacunkowa
1	341	Wymiana nawierzchni drogi w parku im. T. Kościuszki	Park im. T. Kościuszki przy ulicy H. Jordana	120.000 zł
2	323	Plac zabaw i urządzenia do ćwiczeń przy ulicy Kanii	Ul. Kanii, osiedle Kosteckiego	60.000 zł

5. Projekty, które otrzymały najwięcej głosów i zostaną wpisane do budżetu (kwota przeznaczona: 180 000 zł)

Nr projektu	Tytuł projektu	Liczba głosów
1	Wymiana nawierzchni drogi w parku im. T. Kościuszki	341
2	Plac zabaw i urządzenia do ćwiczeń przy ulicy Kanii	323

Podobnie jak w pozostałych podobszarach rewitalizacji, również w podobszarze Sobięcina zauważa się wyraźny spadek liczby osób dorosłych korzystających z oferty tamtejszej filii biblioteki miejskiej. Niepokojący jest również spadek poziomu czytelnictwa wśród dzieci - w dziale dziecięcym w 2015 roku wypożyczono o ponad tysiąc książek mniej niż rok wcześniej. Najmłodszy mieszkańcy Sobięcina w 2015 roku szerzej korzystali wyłącznie z Internetu. Jednym z działań, które może odwrócić negatywne tendencje, jest utworzenie nowoczesnej filii bibliotecznej w dzielnicy Sobięcina, która powinna zachęcać do korzystania z oferty biblioteki wszystkie grupy wiekowe.

Tabela 49. Dane statystyczne ze zbiorów Biblioteki pod Atlantami (liczba osób)

Filia nr 5 Sobięcina	Wypożyczalnia	Oddział dziecięcy
Czytelnictwo 2015	287	181
Czytelnictwo 2014	327	230
Odwiedziny 2015	2 980	7 172
Odwiedziny 2014	3 702	9 953
Korzystanie z Internetu 2015	363	2 205
Korzystanie z Internetu 2014	335	1 611
Wypożyczenie książek 2015	17 583	13 392
Wypożyczenie książek 2014	17 361	14 460
Wypożyczenie czasopism 2015	3 057	2 341
Wypożyczenie czasopism 2014	3 309	2 624

MOCNE STRONY

Sobięcín w świadomości mieszkańców uchodzi za najmniej atrakcyjną dzielnicę Wałbrzycha, w której z roku na rok mieszka coraz mniej ludzi. Mieszkańcy tej dzielnicy niewątpliwie dotkliwie odczuli likwidację kopalń, a co za tym idzie likwidację miejsc pracy, degradację społeczną, materialną i obyczajową, wykluczenie społeczne i zawodowe. Jednak ani statystyki, ani rozmowy z mieszkańcami pozostałych obszarów zdegradowanych Wałbrzycha nie potwierdzają szczególnego natężenia negatywnych zjawisk społeczno-gospodarczych tej dzielnicy w odniesieniu do innych obszarów zdegradowanych, np. Podgórze, Starego Zdroju, czy Nowego Miasta. Utrwalające się od pokoleń stereotypy mają niestety wciąż swoich orędowników. Zdecydowanie walka z negatywnym wizerunkiem Sobięcína jest w tej sytuacji dużym wyzwaniem.

Sobięcín, podobnie jak inne "stare" dzielnice Wałbrzycha, ma szereg potencjałów, które stanowią silne fundamenty działań rewitalizacyjnych.

Usytuowanie dzielnicy – sąsiedztwo terenów zielonych, Parku Kościuszki i góry Chełmiec wraz ze ścieżką spacerowo-rowerową. Walory turystyczne i krajobrazowe.

Dogodne powiązanie funkcjonalno-przestrzenne z centrum Miasta oraz z miejscowością uzdrowską Szczawno Zdrój i z Boguszowem-Gorce. Sobięcín jest węzłem drogowym w mieście, przez dzielnicę biegnie kilka tras: droga wojewódzka nr 367 Jelenia Góra – Wałbrzych, a także droga wojewódzka nr 375 Stare Bogaczowice – Wałbrzych. Na granicy Sobięcína oraz centrum Wałbrzycha znajduje się także węzeł drogowy łączący Sobięcín z drogą krajową nr 35. W odległości ok. 200 m od Sobięcína znajduje się również dworzec kolejowy Wałbrzych Fabryczny. Przez dzielnicę kursują autobusy komunikacji miejskiej nr 2, 18 oraz prywatna komunikacja: 2, 18.

Posiadanie miejsca pełniącego funkcję centrum handlowego dzielnicy i regionu – Galeria VICTORIA (ulica 1 Maja 64), w obrębie której odbywa się szereg przedsięwzięć kulturalnych, rozrywkowych i społecznych.

Zasoby mieszkaniowo-zabytkowe - szereg zabytkowych kamienic oraz inne obiekty dziedzictwa kulturowego (m.in. kościół, obiekty przemysłowe).

Infrastruktura sportowa i rekreacyjna – boiska szkolne oraz kompleks sportowo-rekreacyjny, które są miejscem organizacji imprez, np. Motocross i Enduro. Duży Park im. T. Kościuszki z rzadkimi gatunkami krzewów i drzew, a poza parkiem pomniki przyrody, jak choćby liczący sobie ok. 650 lat cis pospolity przy ulicy 1 Maja o obwodzie 3,1 m.

Zasoby edukacyjno – kulturalne – dwa przedszkola, jedna szkoła podstawowa, III LO oraz prywatne Liceum Ogólnokształcące prowadzone przez Siostry Niepokalanki, uczelnia wyższa, Biblioteka Filia nr 5 z oddziałem dziecięcym, parafia Św. Józefa Oblubieńca.

Infrastruktura społeczna -

Zakład Aktywności Zawodowej.

Nowoczesne miejsce pracy dla ponad sześćdziesięciu osób z niepełnosprawnością.

Domy zakonne księży salezjanów i sióstr franciszkanek, którzy prowadzą dom pomocy społecznej.



Zdjęcie 19. Zakład Aktywności Zawodowej

Zasoby instytucjonalne –

NZOZ Przychodnia Zdrowia, Biuro Klienta MZB, Urząd Pocztowy. Oddziały bankowe funkcjonujące w galerii handlowo-usługowej.

Zasoby gospodarcze – Galeria VICTORIA, Koksownia Victoria, Enitra sp. z o.o., PSB Mrówka, Urząd Pocztowy, drobne lokalne firmy usługowo-handlowe.

Aktywne środowisko lokalne – prężnie działający RWS, Stowarzyszenie Przyjaciół Sobięcina, Fundacja Edukacyjna im. Siostry Wandy Garczyńskiej.

ZASOBY

W dzielnicy Sobięcina, w zależności od rodzaju sfery, znajduje się szereg podmiotów, które działają na rzecz mieszkańców i stanowią możliwy do wykorzystania potencjał dzielnicy:

SFERA	ZASOBY
Edukacyjna	III Liceum Ogólnokształcące im. Mikołaja Kopernika, ul. Jordana 4. Co roku uczęszcza do liceum ok. 460 uczniów.
	Prywatne Liceum Ogólnokształcące Sióstr Niepokalanek im. Bł. Matki Marceliny Darowskiej.
	Wałbrzyska Wyższa Szkoła Zarządzania i Przedsiębiorczości przy ulicy 1 Maja 131. Uczelnia otwiera i zapewnia możliwości ustawicznego kształcenia na studiach licencjackich, inżynierskich, magisterskich, podyplomowych i kursach. Uczelnia obejmuje dwa wydziały, na których można studiować 4 kierunki. Uczelnia pozwala na wybór spośród ponad 60 programów różnych specjalności w ramach kierunków studiów.
	Publiczna Szkoła Podstawowa nr 17 im. M. Konopnickiej, ul. 1 Maja 105. Szkoła dysponuje profesjonalnie wyposażonymi salami, biblioteką, świetlicą, stołówką szkolną, salą gimnastyczną, boiskiem szkolnym i placem zabaw dla dzieci. W szkole można uzyskać wsparcie pedagoga, swoją działalność prowadzi Klub Ośmiu oraz Samorząd Szkolny. Do szkoły uczęszcza ok. 290 uczniów.
	Przedszkole Niepubliczne „Sobięcinek”, ul. II Armii 4.
Kultury	Filia nr 5 "Biblioteki Pod Atlantami" z oddziałem dziecięcym. Biblioteka organizuje szereg spotkań i zajęć, m.in. lekcje biblioteczne, zabawy okolicznościowe, zajęcia plastyczne, konkursy literackie, głośne czytanie. W bibliotece działa Klub Czytających Rodzin „Tęczowa Kraina” oraz usługa „Książka na telefon”.

	Kino CINEMA CITY w centrum handlowym Galeria "Victoria".
Zdrowia	NZOZ "Zdrowy Sobięcin". Przychodnia Zdrowia Nr 1 Sp. z o.o. przy ulicy Karkonoskiej 2. Pełna oferta medyczna dla mieszkańców.
Sportowo-rekreacyjna	Łowisko "Sobięcin", ul. Karkonoska.
	Place zabaw dla dzieci, siłownia plenerowa, wzdłuż ul. 1 Maja.
	Park im. T. Kościuszki. Jeden z najciekawszych pod względem dendrologicznym elementów zieleni w Wałbrzychu. Położony jest na wys. 470 – 475 m w uprzemysłowionej dzielnicy Sobięcin. Powstał w 1837 r. jako park ludowy w wyniku wydzielenia fragmentu lasu, obecnie wpisany jest do rejestru zabytków i zajmuje powierzchnię 5.42 ha.
	Stadion "Sobięcin", ul. Sportowa 10
Religijna	Parafia i zabytkowy kościół św. Józefa Oblubieńca w Wałbrzychu
	Fundacja Edukacyjna im. Siostry Wandy Garczyńskiej
Gospodarcza	Galeria VICTORIA, ul. 1 Maja 64. Galeria Victoria jest pierwszym nowoczesnym kompleksem handlowo-usługowo-rozrywkowym w Wałbrzychu i regionie. Jest to także pierwsze w mieście centrum handlowe posiadające wieloekranowe kino (Cinema City), liczne restauracje i kawiarnie oraz oferujące klientom dostęp do znanych polskich i międzynarodowych marek.
	Wałbrzyskie Zakłady Koksownicze „Victoria” S.A., ul. Karkonoska 9. Najstarszy zakład koksochemiczny w kraju. Posiada 5 baterii koksowniczych typu Vi-75 i jest znaczącym w Europie producentem koksu odlewniczego.
	Enitra Sp. z o.o., ul. 1 Maja 62.
	Polskie Składy Budowlane Mrówka, ul. Skarżyska 2.
	Biuro Obsługi Klienta MZB, ulica 1 Maja 81a.
	Zakład Aktywności Zawodowej "Victoria", ul. 1 Maja 112. Zakład prowadzi działalność usługową w zakresie poligrafii, archiwizacji, niszczenia dokumentów i nośników, ubezpieczeń oraz call center. Zakład zatrudnia osoby ze stopniem niepełnosprawności.
	Urząd Pocztowy, ulica 1 Maja 146.
Organizacje prospołeczne	Rada Wspólnoty Samorządowej, ulica 1 Maja 112. Członkowie RWS realizują szereg zadań na rzecz mieszkańców dzielnicy, którą reprezentują i z którą się utożsamiają.
	Zakład Aktywności Zawodowej "Victoria", ul. 1 Maja 112.
	Stowarzyszenie Przyjaciół Sobięcina
	Dom Pomocy Społecznej Zgromadzenia Sióstr Franciszkanek Rodziny Maryi, ul. Zachodnia 17.
	Fundacja Edukacyjna im. Siostry Wandy Garczyńskiej

Na kolejnej stronie prezentujemy zestawienie problemów i potrzeb określonych przez mieszkańców i pozostałych interesariuszy rewitalizacji z podobszaru Sobięcina. Informacje zebrane zostały podczas spotkań prowadzonych przez lokalną organizację pozarządową - Regionalne Centrum Wspierania Inicjatyw Pozarządowych. Uczestnicy spotkań określili też pożądane przez siebie kierunki działań i cele rewitalizacji podobszaru Sobięcina.



Brak motywacji ze strony mieszkańców do podjęcia zatrudnienia, duża liczba osób korzystających z pomocy społecznej. Brak wzorców ze strony rodziny – dziedziczne ubóstwo i patologie. Podejmowanie prac dorywczych na czarno. Brak liderów i osób znaczących (autorytetów) w środowisku lokalnym. Niski poziom zaangażowania mieszkańców w odnawianie najbliższego otoczenia, np. podwórek. Niewystarczająca liczba patroli policji i straży miejskiej. Zbyt mało wydarzeń integracyjnych dla mieszkańców (festyny, gry plenerowe, zabawy). Strach przed rozbojem, napaścią, kradzieżą. Brak środków finansowych wspierających rozwój sportu.

Angażowanie starszych osób do aktywności wolontarystycznej na rzecz dzieci i młodzieży. Działania zobowiązujące o dbanie o teren wokół miejsca swojego zamieszkania. Systematyczne animowanie wydarzeń angażujące mieszkańców w rozwój własny oraz rozwój dzielnicy. Rozwój zajęć sportowych uczących aktywności, bycia w grupie, etc. Aktywna profilaktyka uzależnień. Organizacja wycieczek dla mieszkańców. Powstanie koła zainteresowań dla młodzieży i mieszkańców, (plastyka, matematyka, sportowe). Pikniki edukacyjne dla dzieci i osób starszych w parku (np. wspólne czytanie książek). Edukowanie zarówno działaczy, jak i mieszkańców z zakresu zdrowego żywienia. Rozwój profesjonalnych działań zarobkowych (np. gastronomicznych) towarzyszących, np. imprezom sportowym. Powstawanie klubów sportowych. Powstanie większej ilości miejsc spotkań - kawiarni, restauracji.



Utrudniony dostęp do miejsc publicznych dla osób niepełnosprawnych oraz rodziców z dziećmi. Brak oznakowania pomników przyrody. Brak dziennego domu pobytu. Brak ścieżek rowerowych. Mała ilość terenów zielonych, nadających się do wypoczynku i rekreacji. Niebezpieczeństwo na przejściach dla pieszych – nieodpowiednie miejsca. Braki w kanalizacji, zły stan sieci wodociągowej. Zniszczone elewacje i klatki schodowe. Brak remontu stadionu. Zdeprawowane budynki - mnóstwo pustych, niezagospodarowanych mieszkań – pustostanów. Brak monitoring. Brak oświetlenia.

Odrestaurowanie parku oraz ukwiecenie i zazielenienie wolnych skwerów i placów. Oznakowanie pomników przyrody w parku oraz opisanie ciekawych, rzadkich drzew. Rozwój ścieżek rowerowych. Większa liczba koszy na śmieci. Rozmieszczenie tablic informacyjnych. Bezpieczne przejścia dla pieszych z wysepkami. Zamontowanie większej liczby urządzeń do ćwiczeń. Odrestaurowanie alejek parkowych.

Wymiana instalacji gazowych, grzewczych oraz wodno-kanalizacyjnej. Remonty dróg. Odbudowa zdeprawowanych murków i ogrodzeń. Usunięcie krat i wszystkich szpecących metalowych ozdób sklepów. Zamontowanie oświetlenia. Ogrodzenie kontenerów na śmieci. Renowacja klatek schodowych. Monitoring.

2.4.2. Zdiagnozowane problemy i przyczyny degradacji

NEGATYWNE ZJAWISKA SPOŁECZNE

W podobszarze Sobięcin do części zdegradowanych pod względem społecznym ulic dołączono przylegające im obszary stanowiące potencjał dla prowadzenia działań rewitalizacyjnych. Na 24 ulice podobszaru Sobięcin, w odniesieniu do 12 **wskaźniki obrazujące liczbę rodzin korzystających z pomocy MOPS na tysiąc mieszkańców** odbiegają od średniej wartości referencyjnej wyznaczonej dla Miasta. Zdecydowanie największa kumulacja sytuacji kryzysowej występuje wokół ulic: Średniej - 134,02; K. Szymanowskiego - 131,94; Św. Barbary - 116,79; Wschodniej - 96,77; 1-go Maja - 84,94; II Armii - 72,73; Brzozowej - 71,43; Gwarków - 68,49; M. Darowskiej - 68,18; Kolejarskiej - 63,64; A. Puszkina - 60,00; E. Plater - 50,51. Najwyższy udział rodzin korzystających z pomocy MOPS w przeliczeniu na 1 tys. mieszkańców głównie z tytułu ubóstwa występuje również na 12 ulicach podobszaru.

Tabela 50. Sytuacja społeczna (pomoc MOPS) Sobięcin

Lp.	Nazwa ulicy	Liczba rodzin korzystających z pomocy MOPS w przeliczeniu na 1000 mieszkańców	Liczba rodzin korzystających z pomocy MOPS z tyt. ubóstwa w przeliczeniu na 1000 mieszkańców
1	1-go Maja	84,94	91,01
2	Aleksandra Hercena	28,30	28,30
3	Aleksandra Puszkina	60,00	60,00
4	Gwarków	68,49	68,49
5	Artura Grottgera	40,00	40,00
6	Brzozowa	71,43	0,00
7	Emilii Plater	50,51	50,51
8	Izerska	29,07	0,00
9	Henryka Jordana	0,00	0,00
10	Ignacego Krasickiego	5,65	5,65
11	II Armii	72,73	66,67
12	Karola Szymanowskiego	131,94	114,58
13	Kolejarska	63,64	59,09
14	Kresowa	32,56	32,56
15	Karkonoska	21,38	19,74
16	Marceliny Darowskiej	68,18	68,18
17	Raławicka	0,00	0,00
18	Skalista	0,00	0,00
19	Sportowa	40,00	40,00
20	Stroma	0,00	0,00
21	Średnia	134,02	139,18
22	Świętego Józefa	37,04	37,04
23	Świętej Barbary	116,79	124,09
24	Wschodnia	96,77	104,84

Wyższy niż średnia w Mieście **udział osób bezrobotnych w wieku powyżej 50 lat i do 25 roku życia w przeliczeniu na 1 tys. mieszkańców** występuje na szesnastu ulicach podobszaru rewitalizacji Sobięcin. Największe wartości wskaźników, zarówno w jednej, jak i drugiej grupie wiekowej, odnotowano w obrębie ośmiu ulic: 1-go Maja, E. Plater, Izerska, II Armii, K. Szymanowskiego, M. Darowskiej, Średniej oraz Św. Barbary. Najtrudniejsza sytuacja społeczna występuje w obszarze ulic: H. Jordana, Św. Barbary, Średniej i Wschodniej, na których wskaźnik liczby osób bezrobotnych zdecydowanie przekracza wartość referencyjną i wynosi odpowiednio: 250,00; 124,09; 123,71 i 112,90. Pozostające bez zatrudnienia osoby młode w wieku do 25 roku życia stanowią znaczną grupę w obszarze 14 ulic. Grupa młodych zagrożonych wykluczeniem zawodowym jest większa od liczby osób bezrobotnych w wieku powyżej 50 roku życia.

Tabela 51. Sytuacja społeczna (bezrobocie) Sobięcin

Lp.	Nazwa ulicy	Liczba osób bezrobotnych w przeliczeniu na 1000 mieszkańców	Liczba osób bezrobotnych w wieku powyżej 50 r.ż. w przeliczeniu na 1000 mieszkańców	Liczba osób bezrobotnych w wieku do 25 r.ż. w przeliczeniu na 1000 mieszkańców
1	1-go Maja	80,42	24,82	8,94
2	Aleksandra Hercena	47,17	28,30	9,43
3	Aleksandra Puszkina	33,33	0,00	0,00
4	Gwarków	89,04	13,70	20,55
5	Artura Grottgera	80,00	0,00	0,00
6	Brzozowa	71,43	0,00	0,00
7	Emilii Plater	80,81	40,40	10,10
8	Izerska	63,95	23,26	11,63
9	Henryka Jordana	250,00	0,00	83,33
10	Ignacego Krasickiego	45,20	11,30	0,00
11	II Armii	72,73	30,30	12,12
12	Karola Szymanowskiego	90,28	24,31	13,89
13	Kolejarska	68,18	9,09	22,73
14	Kresowa	46,51	32,56	0,00
15	Karkonoska	42,76	14,80	4,93
16	Marceliny Darowskiej	56,82	22,73	11,36
17	Raławicka	0,00	0,00	0,00
18	Skalista	63,83	42,55	0,00
19	Sportowa	40,00	0,00	0,00
20	Stroma	23,26	0,00	23,26
21	Średnia	123,71	77,32	15,46
22	Świętego Józefa	74,07	0,00	0,00
23	Świętej Barbary	124,09	29,20	25,55
24	Wschodnia	112,90	16,13	24,19

Wskaźnik obciążenia demograficznego w podobszarze Sobięcina jest niekorzystny. Wśród mieszkańców przeważają osoby starsze, nieaktywne zawodowo, procentowy udział mieszkańców w wieku poprodukcyjnym jest większy od mieszkańców w wieku przedprodukcyjnym.

Tabela 52. Wskaźnik obciążenia demograficznego - Sobięcina

Procent mieszkańców w wieku przedprodukcyjnym	Procent mieszkańców w wieku produkcyjnym		Procent mieszkańców w wieku poprodukcyjnym	Wskaźnik obciążenia ekonomicznego
16,07%	67,05%		16,88%	49,14
	Kobiet	Mężczyzn		
	36,24%	30,81%		

Szczególne natężenie problemu przestępczości kumuluje się wokół 4 ulic Sobięcina: 1-go Maja - 4,83; ul. Karkonoska- 0,63; ul. Gwarków - 0,37 i ul. II Armii - 0,26. Porównując te dane z innymi zdegradowanymi obszarami Wałbrzycha, stwierdzić należy, że podobszar Sobięcina, wbrew stereotypowej ocenie mieszkańców, nie jest pod względem poziomu przestępczości obszarem silnie zdegradowanym. Występującym tu z dużym nasileniem negatywnym zjawiskiem jest udział nieletnich popełniających czyny karne. Wokół 14 ulic odnotowano, że odsetek czynów karnych spowodowanych przez nieletnich zdecydowanie odbiega od średniej sytuacji w Mieście. Najwyższy udział nieletnich w ogólnej liczbie stwierdzonych przestępstw kumuluje się w obrębie ulic: A. Hercena, A. Puszkina, H. Jordana, I. Krasickiego, M. Darowskiej, Raławickiej, Stromej, Skalistej, Św. Józefa i wynosi na każdej z nich 100 %. Pozostałe ulice charakteryzują się również dużym natężeniem tego zjawiska (od 62,50 – do 87,50). Analiza danych prowadzi do stwierdzenia, że wyznaczony obszar Sobięcina charakteryzuje się negatywną sytuacją pod kątem bezpieczeństwa, szczególnie zaś z uwagi na wysoki odsetek czynów karalnych popełnianych przez osoby nieletnie.

Tabela 53. Sytuacja społeczna (bezpieczeństwo) Sobięcina

Lp.	Nazwa ulicy	Udział przestępstw stwierdzonych w 7 kategoriach w danej jednostce do wszystkich przestępstw stwierdzonych w 7 kategoriach w mieście	Odsetek czynów karnych nieletnich w ogólnej liczbie przestępstw stwierdzonych
1	1-go Maja	4,83	62,59
2	Aleksandra Hercena	0,10	100,00
3	Aleksandra Puszkina	0,16	100,00
4	Gwarków	0,37	87,50
5	Artura Grottgera	0,05	0,00

6	Brzozowa	0,00	0,00
7	Emilii Plater	0,00	0,00
8	Izerska	0,16	75,00
9	Henryka Jordana	0,05	100,00
10	Ignacego Krasickiego	0,21	100,00
11	II Armii	0,26	62,50
12	Karola Szymanowskiego	0,10	25,00
13	Kolejarska	0,05	9,09
14	Kresowa	0,10	50,00
15	Karkonoska	0,63	33,33
16	Marceliny Darowskiej	0,05	100,00
17	Raławicka	0,05	100,00
18	Skalista	0,05	100,00
19	Sportowa	0,00	0,00
20	Stroma	0,05	100,00
21	Średnia	0,16	75,00
22	Świętego Józefa	0,10	100,00
23	Świętej Barbary	0,16	42,86
24	Wschodnia	0,00	0,00

NEGATYWNE ZJAWISKA GOSPODARCZE

W podobszarze Sobięcin w obrębie 16 ulic na 24 włączonych do podobszaru rewitalizacji występuje **szczególne natężenie zjawisk kryzysowych w sferze gospodarczej**. O słabej kondycji przedsiębiorstw świadczy wyższy niż średnia dla Miasta stosunek wykreślonych działalności gospodarczych do liczby aktywnych firm. Dotyczy to 12 ulic podobszaru: A. Hercena - 200; I. Krasickiego - 120; Karkonoska- 106,25; A. Puszkina, A. Grottgera, E. Plater i Wschodnia - po 100% w każdej ulicy.

Tabela 54. Stosunek wykreślonych działalności gospodarczych do liczby aktywnych działalności gospodarczych - Sobięcin

Lp.	Nazwa ulicy	Liczba aktywnych działalności gosp. w przeliczeniu na 1000 mieszkańców	Stosunek wykreślonych działalności gosp. do liczby aktywnych działalności gosp.
1	1-go Maja	62,33	0,00
2	Aleksandra Hercena	18,87	200,00
3	Aleksandra Puszkina	13,33	100,00
4	Gwarków	61,64	55,56
5	Artura Grottgera	40,00	100,00
6	Brzozowa	71,43	0,00
7	Emilii Plater	10,10	100,00
8	Izerska	29,07	60,00
9	Henryka Jordana	166,67	0,00
10	Ignacego Krasickiego	28,25	120,00

11	II Armii	48,48	25,00
12	Karola Szymanowskiego	17,36	20,00
13	Kolejarska	4,55	400,00
14	Kresowa	13,95	0,00
15	Karkonoska	26,32	106,25
16	Marceliny Darowskiej	34,09	66,67
17	Raławicka	86,96	16,67
18	Skalista	21,28	0,00
19	Sportowa	200,00	20,00
20	Stroma	93,02	75,00
21	Średnia	25,77	0,00
22	Świętego Józefa	148,15	25,00
23	Świętej Barbary	14,60	25,00
24	Wschodnia	8,06	100,00

Na kryzysową sytuację w obszarze rynku pracy wskazuje analiza przedstawionych poniżej danych obrazujących **odsetek mieszkańców bezrobotnych z wykształceniem gimnazjalnym lub poniżej w ogólnej liczbie bezrobotnych, odsetek mieszkańców długotrwale bezrobotnych w ogólnej liczbie bezrobotnych oraz odsetek mieszkańców bezrobotnych bez kwalifikacji zawodowych w ogólnej liczbie bezrobotnych.**

Największe odchylenie wskaźnika od wartości referencyjnej odnotowano na ulicach, które pojawiały się już w analizach wcześniejszych. Ponadto należy wymienić szczególnie te, wokół których wskaźniki przekroczyły wartość referencyjną aż w trzech wyszczególnionych zakresach, jest to 7 ulic Sobiecin: 1-go Maja, Brzozowa, K.Szymanowskiego, M.Darowskiej, Stroma, Św. Barbary i Wschodnia.

Przedstawione wyniki świadczą o tym, że dany obszar jest zamieszkiwany głównie przez dużą grupę osób długotrwale pozostających bez pracy (wokół 14 ulic jest największe odchylenie wskaźników w przedziale od 37,50 – do 100,00), posiadających wykształcenie gimnazjalne lub poniżej (wokół 14 ulic jest największe odchylenie wskaźników w przedziale od 56,79 – do 137,50) oraz bez kwalifikacji zawodowych (wokół 14 ulic jest największe odchylenie wskaźników w przedziale od 33,33 – do 100,00), co z kolei wpływa negatywnie na sytuację gospodarczą, ekonomiczną i społeczną całej dzielnicy.

Tabela 55. Struktura bezrobotnych Sobiecin

Lp.	Nazwa ulicy	Odsetek osób bezrobotnych z wykształceniem gimnazjalnym lub poniżej w ogólnej liczbie bezrobotnych	Odsetek osób długotrwale bezrobotnych w ogólnej liczbie bezrobotnych	Odsetek osób bezrobotnych bez kwalifikacji zawodowych w ogólnej liczbie bezrobotnych
1	1-go Maja	46,30	56,79	40,74
2	Aleksandra Hercena	20,00	40,00	20,00
3	Aleksandra Puszkina	60,00	0,00	60,00
4	Gwarków	46,15	53,85	46,15

5	Artura Grottgera	0,00	100,00	0,00
6	Brzozowa	100,00	100,00	100,00
7	Emilii Plater	25,00	100,00	25,00
8	Izerska	45,45	36,36	45,45
9	Henryka Jordana	0,00	33,33	33,33
10	Ignacego Krasickiego	37,50	75,00	25,00
11	II Armii	16,67	66,67	33,33
12	Karola Szymanowskiego	42,31	69,23	42,31
13	Kolejarska	53,33	46,67	53,33
14	Kresowa	30,00	70,00	20,00
15	Karkonoska	42,31	57,69	26,92
16	Marceliny Darowskiej	60,00	80,00	60,00
17	Raławicka	0,00	0,00	0,00
18	Skalista	33,33	33,33	0,00
19	Sportowa	0,00	100,00	0,00
20	Stroma	100,00	100,00	100,00
21	Średnia	54,17	45,83	45,83
22	Świętego Józefa	0,00	50,00	0,00
23	Świętej Barbary	50,00	64,71	38,24
24	Wschodnia	57,14	57,14	50,00

NEGATYWNE ZJAWISKA ŚRODOWISKOWE

Wyniki oceny jakości powietrza dla podobszaru Sobięcin zobrazowano na podstawie danych WIOŚ (rys. 7, 8 i 9 str. 39- nr jednostki 25). Ukazują one:

- wyniki pomiarów stężenia średniorocznego benzo(a)pirenu, dla którego wartość mieści się w przedziale 1,51-3 ng/m³, przy normie 1 ng/m³;
- liczbę dni z przekroczeniem pomiarów stężenia pyłu zawieszonego PM10, dla którego w północno-wschodniej części oszacowano liczbę dni z przekroczeniem w przedziale 36-70 dni a na pozostałej części w przedziale 21-35 dni (norma 35 dni w roku);
- poziom średniorocznego stężenia pyłu zawieszonego PM2,5 – dla którego dopuszczalny poziom roczny wynosi 25 µg/m³ i w przypadku podobszaru Sobięcin nie odnotowano przekroczenia.

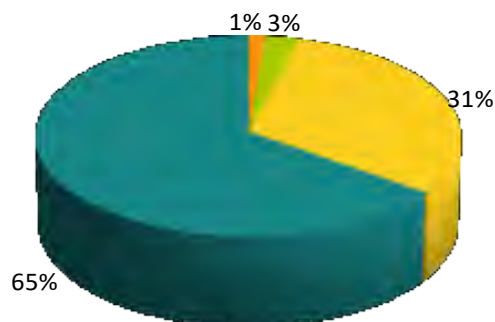
Analizując przedstawione wartości, sytuacja środowiskowa podobszaru wydaje się nieznacznie lepsza, gdyż w przypadku średniorocznego stężenia pyłu zawieszonego PM2,5 wynik mieści się w dopuszczalnej prawem normie. Jednakże pozostałe dwa wskaźniki oceniające poziom zanieczyszczenia powietrza wskazują, że również Sobięcin jest dotknięty problemami środowiskowymi, których podłożem jest emisja zanieczyszczeń pochodzących głównie w miesiącach zimowych z domowych palenisk i indywidualnych, często przestarzałych, źródeł ogrzewania.

NEGATYWNE ZJAWISKA TECHNICZNE

Sobięcin na tle miasta Wałbrzycha charakteryzuje się największym zasobem budynków mieszkalnych wybudowanym przed rokiem 1951 i jest to aż 96% zabudowy.

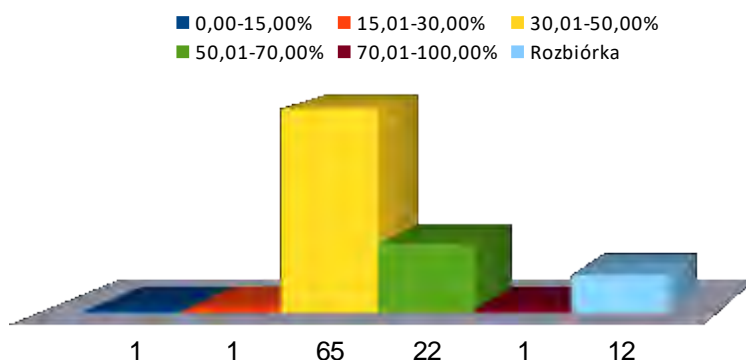
Rysunek 22. Wiek zabudowy mieszkaniowej w podobszarze Sobięcina (opracowanie własne na podstawie danych z ewidencji budynków)

■ 1293 - 1907 ■ 1908 - 1950 ■ 1951 - 1987 ■ 1988 - 2015



Wykres poniżej obrazuje stopień zużycia technicznego budynków mieszkalnych podobszaru Sobięcina. Na podstawie przeglądu stanu technicznego zasobu komunalnego stwierdzić można, że tylko dwa budynki są w stanie zadowalającym, największą grupę stanowią budynki, których stopień zużycia technicznego mieści się w przedziale od ok. 30% do 50%, 35 budynków mieszkalnych jest w stanie złym, lichym i nadającym się do rozbiórki.

Rysunek 23. Stopień zużycia technicznego budynków mieszkalnych Gminy - podobszar rewitalizacji Sobięcina



W okresie 2012 – 2016 na Sobięcinie wyburzono 10 budynków, co stanowi ponad 7% całości wyburzeń w mieście.

NEGATYWNE ZJAWISKA FUNKCJONALNO-PRZESTRZENNE

Podobnie jak w przypadku Podobszaru Biały Kamień, na podobszarze Sobięcina występują silne uwarunkowania wynikające z położenia i historii tego niegdyś samodzielnego miasta. Dodatkowo jednak występują tu problemy funkcjonalno-przestrzenne wynikające z mocno

zróżnicowanej struktury przestrzennej z licznymi zaburzeniami wynikającymi z przemysłowego charakteru terenów sąsiednich. Stara substancja mieszkaniowa z przełomu XIX i XX wieku narażona na wieloletnie oddziaływanie zakładów koksowniczych i szkody górnicze jest w większości w bardzo złym stanie, a ukształtowanie doliny w istotny sposób utrudnia prawidłowe funkcjonowanie tego podobszaru. Uwidocznione są tu postępujące procesy depopulacyjne wzmacniane zarówno wyżej wymienioną degradacją substancji mieszkaniowej, jak i bardzo niskim poziomem estetyki otoczenia, mającym wpływ na negatywne postrzeganie tego obszaru przez mieszkańców innych części miasta, mimo zabytkowego charakteru obszaru (połowa objęta jest ochroną). Utrata praw miejskich spowodowała zanik funkcji centrotwórczych, a jedyny obecnie obszar o takim potencjale (rejon ul. 1-go Maja między ulicami II Armii i Karkonoską), z uwagi na występujące tu negatywne zjawiska, nigdy się nie wykształcił.



Zdjęcie 20. Detal na jednym z budynków w dzielnicy Nowe Miasto

2.5. Podobszar Nowe Miasto

Jednostka urbanistyczna "Nowe Miasto" zajmuje powierzchnię 3 200 000 m² i zamieszkała jest przez 14 273 osób. W drodze delimitacji wyodrębniono tu dwa podobszary zdegradowane: Centralne Nowe Miasto i Południowe Nowe Miasto.

Dzielnica leży na wysokości 430-480 m n.p.m. Jej osią jest ulica Marszałka Józefa Piłsudskiego, na północnym-wschodzie łącząca się z Placem Górnika i ulicą 11-go Listopada, która rozpościera się aż do dzielnicy Stary Zdrój. Nowe Miasto leży też w sąsiedztwie Śródmieścia, od którego oddzielone jest Parkiem Sobieskiego.

Wyznaczony podobszar rewitalizacji w całości pokrywa się z granicami podobszaru zdegradowanego Centralne Nowe Miasto. Jest to podobszar o powierzchni 593 392 m² (18,54% powierzchni jednostki urbanistycznej "Nowe Miasto"), zamieszkały przez 7 564 osoby (52% ludności jednostki urbanistycznej). Od północy przebiega ulicą Olimpijską, a następnie granicą historycznego układu urbanistycznego osiedla Nowe Miasto, aż po Plac Górnika. Od wschodu obejmuje tereny mieszkaniowe w rejonie ulicy 11-ego Listopada. Od południa przebiega w rejonie ulic Kolonialnej, Osiedleńców i W. Bogusławskiego, by ponownie pokryć się z granicami obszaru zabytkowego. Od zachodu przebiega ulicą Żwirki i Wigury, aż do Placu Stanisława Skarżyńskiego.

Tabela 56. Ulice objęte obszarem rewitalizacji - Nowe Miasto

Lp.	Ulica lub część ulicy		
1	11-go Listopada	17	Olimpijska
2	Aleksandra Fredry	18	Osiedleńców
3	Bolesława Prusa	19	Polna
4	Elizy Orzeszkowej	20	Psie Pole
5	Franciszka Langerera	21	Samosierry
6	Fryderyka Chopina	22	Stanisława Kazury
7	Harcerska	23	Stanisława Kubeckiego
8	Ignacego Paderewskiego	24	Stanisława Skarżyńskiego
9	Jana Karłowicza	25	Stanisława Staszica
10	Jana Pietrusińskiego	26	Stara
11	Karola Namysłowskiego	27	Tadeusza Sygietyńskiego
12	Konstytucji 3-go Maja	28	Powstańców Warszawy
13	Kręta	29	Wojciecha Bogusławskiego
14	Lotników	30	Wojska Polskiego
15	Marszałka Józefa Piłsudskiego	31	Żwirki i Wigury
16	Michała Kleofasa Ogińskiego	32	Żytnia

Rysunek 24. Zdegradowane ulice podobszaru rewitalizacji Nowe Miasto



Podobszar ten to tereny zwartej wielorodzinnej zabudowy mieszkaniowej i mieszkaniowo-usługowej z towarzyszącymi im terenami usług oświaty, sportu i zdrowia. Ulica Marszałka



Zdjęcie 21. Nowe Miasto z lotu ptaka

Józefa Piłsudskiego pełni do dziś funkcję centrową jako dzielnicowy ośrodek usługowy. Całość podobszaru otoczona jest terenami zielonymi i kolejnymi zespołami zabudowy mieszkaniowej i usługowej. W granicach tego podobszaru brak jest obowiązujących planów miejscowych.

Nowe Miasto powstało po roku 1903 i rozwijało się jako reprezentatywna dzielnica, poza strefą przemysłową miasta. Decyzja

o jego budowie związana była z problemami mieszkaniowymi i brakiem terenów pod zabudowę w samym Wałbrzychu. **Zadanie zaprojektowania Nowego Miasta przypadło Josephowi Stübbenowi**, niemieckiemu urbanście i architektowi, któremu sławę przyniosły prace urbanistyczne w wielu miastach Europy (np. Berlinie, Luksemburgu, Poznaniu). Aby rozpocząć budowę tego osiedla miasto nabyło część dóbr ziemskich w Starym Zdroju i leżącą na północny-wschód od Śródmieścia prywatną parcelę. Był to południowy stok Wzgórza Parkowego, schodzący do doliny Starego Zdroju. Rada Miejska po nabyciu ziem zleciła projekt urbanistyczny, wedle którego wytyczono nie tylko układ komunikacyjny, ale i poszczególne parcele.

Ulica Marszałka Józefa Piłsudskiego jest sercem i zaczątkiem powstawania dzielnicy. Prace budowlane postępowały bardzo szybko. Do 1906 r. zbudowana była ul. Piłsudskiego (z pojedynczymi lukami i bez najdalszego, południowo-zachodniego odcinka) oraz budynek przy Placu Konstytucji 3 Maja. Istniały także budynki przy narożniku ulicy Staszica.



Zdjęcie 22. Kamienice przy ul. Staszica

W ostatnich latach pierzeja została uzupełniona dzięki gminnej inwestycji realizowanej w ramach projektu miejskiego "Nasz nowy Dom". W wybudowanych przy ul. Staszica kamienicach zamieszkało 49 rodzin.

Przed rokiem 1909 uzupełniono brakującą zabudowę ulicy Piłsudskiego oraz północnej pierzei placu Konstytucji 3 Maja. W tym samym roku rozpoczęto też zabudowę wschodniej części Placu Powstańców Warszawy oraz ulicy Psie Pole. Osiedle nazwano tak nie bez powodu. Projekt urbanistyczny zakładał, iż będzie to w pełni samowystarczalna jednostka - zakres usług, własne szkoły (liceum i szkoła celna), pocztę i dom starców, a w późniejszym okresie hotel i rozległe tereny sportowo-rekreacyjne (zrealizowane w latach 30 XX w).

W 1925 r. powstał tu ogromny kompleks sportowy ze stadionem na około 30 tys. widzów, wpisany we wschodnie zbocze parku. Na kompleks ten składały się: dwa boiska piłkarskie, stadion wielofunkcyjny, boisko do koszykówki oraz baseny. Całość połączona została pięknymi alejami i schodami. Po II wojnie światowej, w 1946 roku gospodarzem stadionu stał się Górnik Wałbrzych. W tym czasie stadion został przebudowany i zmodernizowany tylko w części trybun. Od roku 1993 stadion i otaczająca go infrastruktura są użytkowane sporadycznie. Obok powstała zaś



Zdjęcie 23. Stadion sportowy na Nowym Mieście

nowoczesna hala lekkoatletyczna. Modernizacja Stadionu Sportowego na Nowym Mieście w Wałbrzychu w celu utworzenia Regionalnego Centrum Lekkoatletycznego to projekt, który wpisany został w Kontrakcie Województwa Dolnośląskiego w 2016 roku. Przedsięwzięcie możliwe jest do dofinansowania ze środków Funduszu Rozwoju Kultury Fizycznej.

Po roku 1945 Nowe Miasto dalej było postrzegane jako dzielnica reprezentacyjna, aż do lat 60-tych, kiedy to zaczęła powstawać nowa zabudowa w obszarze dzisiejszej Piaskowej Góry, a następnie Podzamcza. Wieloletni brak inwestycji na Nowym Mieście doprowadził do degradacji zarówno budynków mieszkalnych, jak i użyteczności publicznej. Niekorzystny wpływ na stopień degradacji technicznej dzielnicy mają również skutki wydobywania węgla przez KWK „Thorez” [wikipedia].

Dzielnica ma głównie charakter mieszkalny, nie ma tu zakładów przemysłowych ani większych firm. Bardzo dobrze rozwinięte jest natomiast zaplecze handlowo-usługowe i infrastruktura. Nowe Miasto było i jest jeszcze sporadycznie nazywane **wałbrzyskim Paryżem**, ponieważ to właśnie tam osiedlało się najwięcej reemigrantów z Francji oraz renoma najnowocześniejszej dzielnicy mieszkaniowej w Wałbrzychu, pełniącej funkcję reprezentacyjną.

ZABUDOWA

Jest to wielofunkcyjny obszar miejski o niskiej intensywności zabudowy mieszkaniowej, głównie wielorodzinnej. Nowe Miasto z uwagi na historię swojego powstania zasługuje na szczególną uwagę. Jest to prawdopodobnie ostatnie w pełni zachowane założenie urbanistyczne zaplanowane przez Josefa Stübben'a, które dzięki konsekwentnej realizacji w latach 1903-1945, zachowało swój szczególny charakter. Założenie to figuruje jedynie w gminnej ewidencji zabytków, a na jego obszarze można odnaleźć szereg interesujących przykładów architektury z I połowy XX wieku. Projekt Nowego Miasta oparty został o pierwotny układ sieci komunikacyjnej. Zaproponowano tu dwa reprezentacyjne wnętrza urbanistyczne: plac-rynek i skwer. Wzdłuż ulic zaprojektowano kamienice, trzypiętrowe w centrum, dwupiętrowe przy

dalszych ulicach, zaś piętrowe na obrzeżach dzielnicy. Jako pierwsze powstały okazałe secesyjne kamienice, później nieco skromniejsze o formach neostylowych.

Nowe Miasto jest ciekawym przykładem włączania idei secesyjnych do neobarokowych koncepcji planistycznych. Z nową interpretacją układu funkcjonalnego oraz kompozycją opartą na naturalnej nieregularności po odejściu od schematów osiowych. [Komitet Archit. i Urbanistyki PAN: "Nowe Miasto w Wałbrzychu jako przykład przenikania idei secesyjnych do urbanistyki JOSEFA STÜBBENA"].

Znanym miejscem Nowego Miasta o charakterze centrowtórczym jest Plac Powstańców Warszawy, przy którym możemy zobaczyć dwa zabytkowe i reprezentacyjne dla podobszaru budynki. W pierwszym z nich ma obecnie siedzibę I LO im. I. Paderewskiego. Wybudowano



Zdjęcie 24. I Liceum Ogólnokształcące

go w stylu modernistycznym w roku 1928 jako obiekt edukacyjny.

Drugi budynek to siedziba Specjalistycznego Szpitala Ginekologiczno-położniczego im. E. Biernackiego. Pierwotnie funkcjonowały tu koszary policyjne i Szkoła Celna (1924 -1945).



Zdjęcie 25. Szpital Ginekologiczno-położniczy

Obiektem wartym zauważenia jest Mauzoleum upamiętniające 170 tys. Ślązaków, którzy zginęli podczas I wojny światowej, ofiary wypadków w kopalniach oraz 25 lokalnych bojowników ruchu narodowo-socjalistycznego. Powstało w latach 1936–1938 według projektu Roberta Tischlera z inicjatywy Ludowego Związku Opieki nad Niemieckimi Grobami Wojennymi. Mauzoleum znajduje się w południowej części Nowego Miasta, na północnym zboczu Góry Niedźwiadki, na wysokości ok. 510-530 m n.p.m. Nowe Miasto, podobnie jak Zamek Książ, posiada swój tajemniczy obiekt. Jest to schron z dużą siecią podziemnych korytarzy, podlegający departamentowi obrony cywilnej, który wcześniej był integralną częścią kopalni "Herman".

Podobnie jak pozostałe dzielnice Wałbrzycha, Nowe Miasto jest malowniczo usytuowane. Położone jest na wzniesieniach gór i otoczone ze wszystkich stron terenami zielonymi. Od północy dzielnicy rozciąga się założony w 1907 r., w późniejszym okresie zrewitalizowany Park Sobieskiego, uważany przez mieszkańców Nowego Miasta za zielone płuca dzielnicy. Park zajmuje 32,0 ha powierzchni, na której usytuowane jest schronisko "Harcówka", z pozostałych stron Sobieskiego znajdują się ogrody działkowe i lasy. W parku znajdziemy głązy narzutowe - ślad zasięgu lodowca skandynawskiego. W parku znajduje się ponad 100 gatunków roślin.

Dla osób aktywnych są tu korty tenisowe, stoliki do gier planszowych, stół do tenisa i plac zabaw dla najmłodszych. W roku 2012 park przeszedł rewitalizację na kwotę prawie 2 mln zł.

Nowe Miasto można podzielić na trzy obszary: północny, centralny i południowy. Każdy z nich charakteryzuje się odmiennymi cechami urbanistycznymi. W dzielnicy tej można zauważyć brak zakładów przemysłowych i dużych firm. Ma charakter typowo mieszkalny z dobrze rozwiniętym zapleczem usługowo-handlowym.

Nowe Miasto w części północnej to zabudowa wielorodzinna mieszkaniowa i mieszkaniowo-usługowa rozwijająca się dnem doliny między Starym Zdrojem a Nowym Miastem, otoczona terenami ogrodów działkowych i enklawami późniejszej zabudowy (w części jednorodzinnej). Charakteryzuje się złym stanem technicznym substancji mieszkaniowej z przełomu XIX i XX wieku i zaburzoną strukturą przestrzenną z uwagi na brak przestrzeni pomiędzy stromymi stokami doliny.




Centralne Nowe Miasto to zwarty zespół zabudowy mieszkaniowej wielorodzinnej z towarzyszącymi jej usługami zlokalizowany w siodle między wzgórzami Parku Sobieskiego, a wzgórzem Mauzoleum, rozciągnięty w części północnej wzdłuż dna doliny w kierunku dalszej dzielnicy Rusinowa. Jest to jeden z cenniejszych obszarów zabudowy mieszkaniowej Wałbrzycha lecz niemodernizowany. 100-letnia zabudowa charakteryzuje się złym stanem technicznym i szkodliwą niską emisją zanieczyszczeń związanych z ogrzewaniem budynków. Duża intensywność zabudowy otaczającej wąskie ulice, przez brak wolnych terenów, stwarza poważne problemy parkingowe niemal na całym obszarze.

Południowe Nowe Miasto - jednorodny zespół zabudowy mieszkaniowej wielorodzinnej z lat 30-tych XX wieku, otoczony ogrodami działkowymi. Charakteryzuje się złym stanem technicznym części zabudowy i zaburzeniami struktury na granicy z innymi terenami wywołanymi współczesnym, odbiegającym od pierwotnego, zagospodarowaniem terenów przeznaczonych na kompozycyjne zamknięcie osiedla. Wąskie ulice utrudniają komunikację i parkowanie na całym obszarze.

Mimo inwestycji ostatnich lat, większość zabudowy mieszkaniowej Nowego Miasta wymaga poważnych nakładów finansowych. Gmina Wałbrzych posiada udział własnościowy w 420 budynkach zlokalizowanych na podobszarze. Zdecydowaną większość (81%) stanowią tu obiekty, w których funkcjonują wspólnoty mieszkaniowe, a Gmina posiada część udziału własnościowego. Gminne budynki mieszkalne to 19% tej zabudowy.

Rysunek 25. Struktura zasobów budynków mieszkalnych Gminy Wałbrzycha - podobszar Nowe Miasto



Zasób komunalny podobszaru Nowe Miasto to niemal 2 tysiące mieszkań komunalnych, niewiele, bo 47, lokali użytkowych i 75 komunalnych garaży. W podobszarze znajduje się 97 wolnych lokali mieszkalnych oraz 12 wolnych lokali użytkowych, co stanowi odpowiednio 13% i 10% wszystkich wolnych lokali do zagospodarowania.

Analizując dostępne dane GUS z roku 2014 oraz aktualny obrót nieruchomościami w dzielnicy Nowe Miasto, zauważyć można, że ceny lokali mieszkalnych w tym podobszarze nie odbiegają od średnich cen w Wałbrzychu. Co ciekawe, cena za metr kwadratowy mieszkania na Nowym Mieście jest o 168 zł wyższa niż w wałbrzyskim Śródmieściu.

Tabela 57. Obrót nieruchomościami w 2014 r. oraz przegląd ofert nieruchomości na rynku lokalnym w 2015 r. - Nowe Miasto

Średnia cena lokali mieszkalnych w Polsce wg GUS [zł/m ²]	Średnia cena lokali mieszkalnych w woj. dolnośląskim wg GUS [zł/m ²]	Średnia cena lokali mieszkalnych w Wałbrzychu wg GUS [zł/m ²]	Średnia cena lokali mieszkalnych w dzielnicy Nowe Miasto [zł/m ²] lokalny rynek nieruchomości
4 117	3 378	1 791	1 753

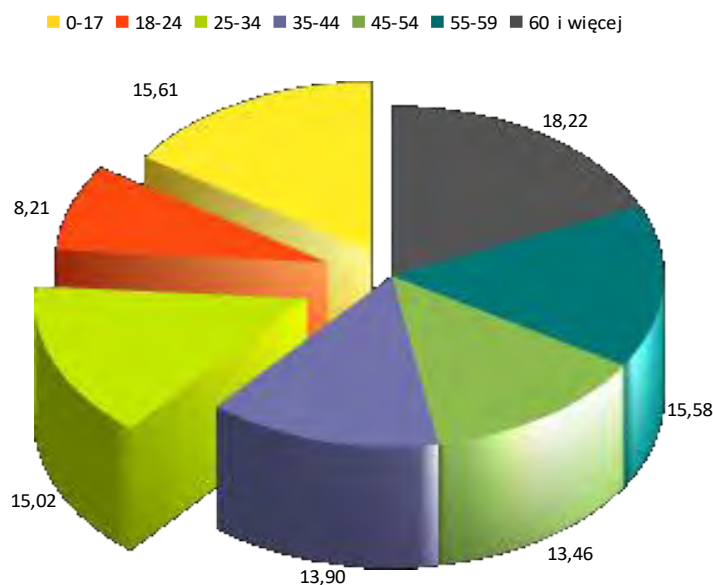
LUDNOŚĆ

Podobnie jak w pozostałych podobszarach rewitalizacji, struktura demograficzna Nowego Miasta nie odbiega znacznie od średniej w Mieście. 38,84 % to mieszkańcy w wieku do 34 roku życia, 27,36% osób jest w wieku od 35 do 54 lat, a 33,80% to osoby w wieku powyżej 55 lat. Nieco korzystniej od średniej Wałbrzycha podobszar ten wypada pod względem udziału osób w wieku do 17 lat w ogóle mieszkańców podobszaru (2 punkty procentowe więcej), a także udziału osób w wieku 55+ (ponad 4 pkt procentowe mniej).

Tabela 58. Struktura demograficzna w kraju, województwie i podobszarze rewitalizacji Nowe Miasto

Przedział wiekowy	Procentowy podział grup wiekowych ludności [stan na koniec 2014 r.]				
	0-17	18-24	25-54	55-59	60 i więcej
% ludności Nowego Miasta	15,61	8,21	42,38	15,38	18,22
% ludności w Mieście	13,50	7,18	41,32	18,06	19,94
% ludności w woj. dolnośl.	17,81	7,21	43,53	8,13	23,32

Rysunek 26. Struktura demograficzna mieszkańców podobszaru Nowe Miasto



2.5.1. Potencjały, zasoby i potrzeby

AKTYWNOŚĆ SPOŁECZNA

Poniższe dane obrazują poziom angażowania się mieszkańców dzielnicy w projekty ogólnomiejskie oraz lokalne dot. bezpośrednio obszaru, w którym mieszkają i pracują. Dane zostały pozyskane ze zbiorów UM Wałbrzycha 2015 r. i dotyczą projektów realizowanych z budżetu partycypacyjnego w trzech kolejnych edycjach.



WAŁBRZYSKI
BUDŻET
PARTYCYPACYJNY

Tabela 59. Dane dotyczące projektów zgłoszonych do budżetu partycypacyjnego 2014 r. (głosowanie w 2013 r.)

Liczba wszystkich projektów lokalnych	Liczba projektów dot. Nowego Miasta	Udział % projektów lokalnych z Nowego Miasta	Liczba wszystkich mieszkańców Wałbrzycha biorących udział w głosowaniu	Liczba mieszkańców Nowego Miasta biorących udział w głosowaniu na projekt lokalny	Udział % mieszkańców Nowego Miasta w głosowaniu na projekt lokalny
53	7	13,21	19 211	1 719	8,95

W dzielnicy Nowe Miasto w 2013 roku uprawnionych do głosowania było 7 331 mieszkańców, to oznacza, że 23% osób uprawnionych oddało swój głos na projekt lokalny.

W 2014 roku uprawnionych do głosowania było 7 657 mieszkańców, swój głos oddało więc, podobnie jak w roku poprzednim, 23% osób uprawnionych.

Tabela 60. Dane dotyczące projektów zgłoszonych do budżetu partycypacyjnego 2015 r. (głosowanie w 2014 r.)

Liczba wszystkich projektów lokalnych	Liczba projektów dot. Nowego Miasta	Udział % projektów lokalnych z Nowego Miasta	Liczba wszystkich mieszkańców Wałbrzycha biorących udział w głosowaniu	Liczba wszystkich mieszkańców Nowego Miasta biorących udział w głosowaniu na projekt lokalny	Udział % mieszkańców Nowego Miasta w głosowaniu na projekt lokalny
74	8	10,81	25 634	1 768	6,9

Dopiero dane z 2015 roku wskazują na nieznaczny (około trzyprocentowy) spadek aktywności mieszkańców Nowego Miasta w głosowaniu na projekt lokalny w ramach Wałbrzyskiego Budżetu Partycypacyjnego.

Tabela 61. Dane dotyczące projektów zgłoszonych do budżetu partycypacyjnego 2016 r. (głos. w roku 2015)

Liczba wszystkich projektów lokalnych	Liczba projektów dot. Nowego Miasta	Udział % projektów lokalnych z Nowego Miasta	Liczba wszystkich mieszkańców Wałbrzycha biorących udział w głosowaniu	Liczba wszystkich mieszkańców Nowego Miasta biorących udział w głosowaniu na projekt lokalny	Udział % mieszkańców Nowego Miasta w głosowaniu na projekt lokalny
42	4	9,52	23 282	1 598	6,86

Jest to jeden z nielicznych podobszarów rewitalizacji, gdzie poziom aktywności społeczności lokalnej wyrażony w postaci oddania swojego głosu w budżecie partycypacyjnym jest od trzech lat na niemal stałym poziomie, zbliżonym do średniej dla całego Miasta. Wyniki świadczą o istnieniu dużego potencjału wśród mieszkańców dzielnicy w zakresie angażowania się w działania mające na celu rewitalizację i przywrócenie dawnej świetności Nowego Miasta.

Tabela 62. Protokół z wyboru projektów lokalnych "Nowe Miasto" - Wałbrzyski Budżet Partycypacyjny 2016

Numer projektu	Liczba oddanych ważnych głosów	Tytuł projektu	Lokalizacja	Kwota szacunkowa
1	715	„Plac Zabaw Nowe Miasto”	Działka 249/7	135.000 zł
2	317	Remont schodów pomiędzy ulicą Orzeszkowej i Asnyka z przystosowaniem	Schody pomiędzy ulicą Elizy Orzeszkowej a placem Wincentego Pola	130.000 zł
3	178	Przebudowa i renowacja skweru w dzielnicy Nowe Miasto, oraz częściowa zmiana przeznaczenia poszczególnych części skweru.	Skwer pomiędzy ul. Psie Pole, Orzeszkowej i Samosierry	135.000 zł
4	388	Centrum językowo – multimedialne w Publicznej Szkole Podstawowej nr 23	Budynek Publicznej Szkoły Podstawowej nr 23 w Wałbrzychu.	135.000 zł

5. Projekty, które otrzymały najwięcej głosów i zostaną wpisane do budżetu (kwota przeznaczona: 270 000 zł - 2 projekty po max. 135 000 zł)

Nr projektu	Tytuł projektu	Liczba głosów
1	„Plac Zabaw Nowe Miasto”	715
4	Centrum językowo – multimedialne w Publicznej Szkole Podstawowej nr 23	388

Podobnie jak w pozostałych podobszarach rewitalizacji, również w dzielnicy Nowe Miasto poziom czytelnictwa dorosłych mieszkańców na przestrzeni lat 2014-2015 zmalał, wzrosła liczba osób korzystających z Internetu oraz wypożyczających książki. Analizując dane Działu dziecięcego, należy zaznaczyć, że niewątpliwym wpływem na tendencję spadkową miał w tej dzielnicy rozpoczęty w 2015 r. remont placówki.

Tabela 63. Dane statystyczne ze zbiorów Biblioteki pod Atlantami - Nowe Miasto

Filia Nowe Miasto	Wypożyczalnia	Oddział dziecięcy
Czytelnictwo 2015	931	362
Czytelnictwo 2014	992	407
Odwiedziny 2015	10 415	1 682
Odwiedziny 2014	11 226	2 179
Korzystanie z Internetu 2015	520	31
Korzystanie z Internetu 2014	419	0
Wypożyczenie książek 2015	42 082	2 797
Wypożyczenie książek 2014	41 020	3 508
Wypożyczenie czasopism 2015	10 320	266
Wypożyczenie czasopism 2014	10 314	629

MOCNE STRONY

Usytuowanie dzielnicy – poza obszarem przemysłowym, z licznymi drobnymi usługami i działalnością handlową. Dzielnica o charakterze mieszkaniowym z dobrze rozwiniętą infrastrukturą komunalną.

Skwery przy ul. Psie Pole oraz przy Placu Konstytucji 3 Maja, Park Sobieskiego, place zabaw, urządzenia gimnastyczne i siłownie pod chmurką. Dzielnica otoczona terenami zielonymi-lasami i parkami miejskimi.

Doskonałe warunki turystyczne i krajobrazowe.

Posiadanie miejsca pełniącego funkcję centrum dzielnicy – Plac Konstytucji 3 Maja oraz teren Parku Sobieskiego, w obrębie których odbywa się szereg przedsięwzięć kulturalnych i społecznych.

Architektura i układ urbanistyczny.

Szereg zabytków, m.in. osiedle domków rodzinnych przy ul. Kazury, zabytkowe kamienice mieszkalne.



Zdjęcie 27. Park Sobieskiego

Chlubą dzielnicy jest zabytkowy budynek I Liceum Ogólnokształcącego oraz budynek Szpitala Ginekologiczno-Położniczego.

Infrastruktura sportowa – hala lekkoatletyczna, kompleks sportowy "Górnik" - stadion z bieżnią i murawą, urządzenia gimnastyczne przy ul. Paderewskiego.

Zasoby edukacyjno – kulturalne – Zespół Żłobków Samorządowych nr 1, PSP nr 23, ul. A. Struga, I LO, Biblioteka Filia nr 1, Szkoła Podstawowa nr 22 im. Gwarków Dolnośląskich przy ul. 11 Listopada 75. Od września 2012 r. w budynku mieści się też przeniesiona z Osiedla Górniczego PSP nr 31.

Zasoby instytucjonalne – Komisariat Policji, NZOZ, RWS, Specjalistyczny Szpital Ginekologiczno-Położniczy, BOK MZB.

Aktywne środowisko lokalne – prężnie działający RWS. Organizowanie zawodów piłkarskich podwórkowych na ORLIKU. Doświadczenie szkół w prowadzeniu wolontariatu – pomoc w Domu Małego Dziecka i opracowywaniu planów marketingowych dla zakładanych spółdzielni socjalnych.

Potencjał gospodarczy i społeczny wzdłuż ul. Piłsudskiego i 11 Listopada.

Wielokulturowość- szczególnie duża liczba mieszkańców rodem z Francji.

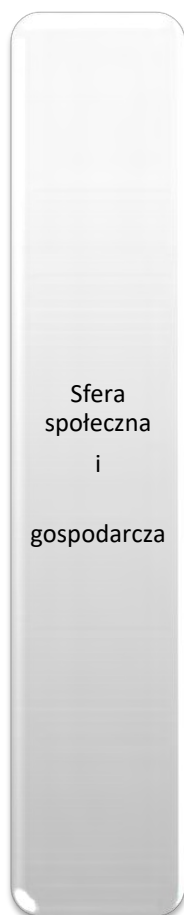
ZASOBY

W dzielnicy Nowe Miasto, w zależności od rodzaju sfery, znajduje się szereg podmiotów, które działają na rzecz mieszkańców i stanowią możliwości do wykorzystania potencjału dzielnicy:

SFERA	ZASOBY
Edukacyjna	I Liceum Ogólnokształcące im. I. Paderewskiego, ul. Paderewskiego 17. Placówka obejmuje nauką ponad 620 uczniów. Liceum posiada oddziały dwujęzyczne (profile: humanistyczno-językowy, matematyczno-fizyczny z informatyką lub przyrodniczy, biologiczno-chemiczny z ekologią, MYP, klasa dwujęzyczna z wykładowym językiem angielskim).
	Publiczna Szkoła Podstawowa nr 23 im. Wojsk Ochrony Pogranicza, ul. A. Struga 3. Do placówki uczęszcza 420 uczniów.
	"BAJKA "Przedszkole Niepubliczne, ul. Bogusławskiego 2.
	Żłobek nr 1, ul. Paderewskiego 2
	Fundacja Pomocy Dzieciom i Młodzieży Salvator. Dom Małego Dziecka, ul. A. Asnyka 13
Kultury	Filia nr 1 "Biblioteki Pod Atlantami" z oddziałem dziecięcym, ul. Piłsudskiego 72. W ramach popularyzacji biblioteki i czytelnictwa organizowane są tu cykliczne konkursy literackie i plastyczne, spotkania, zajęcia, lekcje biblioteczne, słuchowiska, realizowana jest usługa "Kuferek dla przedszkolaka" czyli bezpłatna dostawa książek dla przedszkolaków.

Zdrowia	NZOZ Przychodnia Nowe Miasto sp. z o.o., ul. 11 Listopada 116. Pełna oferta medyczna dla mieszkańców.
	Specjalistyczny Szpital Ginekologiczno-Położniczy im. Biernackiego, ul. I. Paderewskiego 10. Jedna z najlepszych placówek tego typu w regionie. Zakres działalności: oddział patologii ciąży i blok porodowy, oddział położnictwa i neonatologii, oddział intensywnej terapii i patologii noworodka, oddział ginekologiczny, diagnostyka, poradnie.
	Poradnia Ginekologiczna, ul. I. Paderewskiego 116.
Sportowo-rekreacyjna	Stadion Miejski i hala widowiskowa, ul. F. Chopina 1a. Kompleks sportowo-rekreacyjny.
	Siłownia plenerowa, ul. Paderewskiego.
	Schronisko "Harcówka", Park Sobieskiego.
	Park Sobieskiego. Położony pomiędzy dzielnicami Śródmieście i Nowe Miasto. Na terenie parku znajdują się aleje i ścieżki edukacyjne, korty tenisowe, boisko do gry w Pétanque, stoły do tenisa stołowego, szachownice itp. W ramach rewitalizacji parku w latach 2012–2013 r. przebudowano 1,5 km ścieżek, rozbudowano i ogrodzono plac zabaw dla dzieci z siłownią terenową, wykonano nasadzenia drzew i krzewów, rozbudowano oświetlenie oraz zainstalowano monitoring.
Religijna	Kościół pw. Matki Bożej Nieustającej Pomocy, ul. Asnyka 12 a.
Organizacje prospołeczne	Rada Wspólnoty Samorządowej, ul. Piłsudskiego 102. Członkowie RWS realizują szereg zadań na rzecz mieszkańców dzielnicy, którą reprezentują i z którą się utożsamiają.
	Fundacja Pomocy Dzieciom i Młodzieży Salvator. Dom Małego Dziecka, ul. A. Asnyka 13.

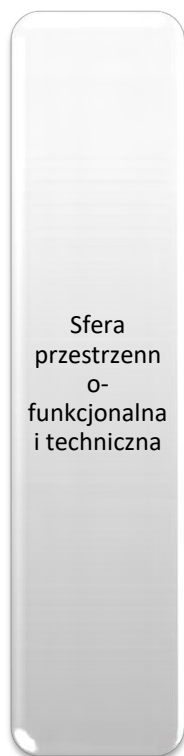
Na kolejnej stronie prezentujemy zestawienie problemów i potrzeb określonych przez mieszkańców i pozostałych interesariuszy rewitalizacji z podobszaru Nowe Miasto. Informacje zebrane zostały podczas spotkań prowadzonych przez lokalną organizację pozarządową - Regionalne Centrum Wspierania Inicjatyw Pozarządowych. Uczestnicy spotkań określili też pożądane przez siebie kierunki działań i cele rewitalizacji podobszaru Nowe Miasto.



Duże bezrobocie powiązane z uzależnieniami (alkoholizm, przestępczość, karalność). Przywiązanie do wsparcia materialnego, oferowanego przez państwo. Niski poziom wykształcenia kompetencji kluczowych (niezaradność wychowawcza, dziedziczna bezradność). Niskie kwalifikacje społeczne (niedbanie o własne otoczenie, brak ciekawych form spędzania czasu wolnego). Niski poziom przekonania o potrzebie kształcenia, szczególnie wśród osób młodych. Niewystarczająca świadomość mieszkańców nt. ekologii, środowiska. Mała ilość akcji społecznych np. akcje malowania klatek i sadzenia roślinności.

Brak tradycji konsumenckich w restauracjach i barach. Brak kin i kawiarni – miejsc do spędzania czasu wolnego dla mieszkańców. Brak rozwiniętej infrastruktury informacyjnej dla turystów. Zbyt duża liczba sklepów z alkoholem powodująca nagromadzenie się, zwłaszcza wieczorami, osób kupujących i spożywających alkohol w obrębie sklepów. Niewystarczające środki finansowe na rozwój sportu.

Aktywizacja zawodowa obejmująca wzmacnianie kompetencji miękkich. Wykreowanie modelu wsparcia/aktywizacji zawodowej, który powinien obejmować: indywidualność, interdyscyplinarność, atrakcyjność, elastyczność, wielopoziomowość wsparcia. Rozwój projektów interdyscyplinarnych - partnerskich we współpracy ze szkołami, przychodniami i pracodawcami. Edukacja mieszkańców z kompetencji społecznych i kulturalnych, np. organizacja zajęć m.in.: muzycznych, tanecznych. Większa ilość wydarzeń integrujących mieszkańców. Zwiększona współpraca z komisariatami policji. Aktywizacja zawodowa obejmująca wzmacnianie kompetencji miękkich. Uruchomienie świetlic – klubów spotkań w godzinach popołudniowych. Rozwój tradycji konsumenckich. Wspieranie tworzenia spółdzielni socjalnych i indywidualnych działalności gospodarczych. Rozwój infrastruktury informacyjnej dla turystów. Zwiększenie puli środków na działalność sportową.



Zanieczyszczone skwery i ulice. Mała ilość kwiatów i zieleni. Niedbanie o elementy architektury historycznej, zakrywanie ich. Słabo rozwinięta komunikacja miejska z innymi dzielnicami Wałbrzycha. Mała ilość miejsc do spędzania czasu wolnego przez mieszkańców, np. odkryty basen. Katastrofalny stan nieremontowanych ulic i budynków w dzielnicy. Odnawianie zabytkowych kamienic w niewłaściwy sposób - kolorowe elewacje niepasujące do stylu budynków (nietrafione remonty, brak dbałości o historyczną ciągłość, samowola budowlana). Duża ilość odstrasających wyglądem komórek zewnętrznych. Brak oświetlenia i monitoringu w dzielnicy. Zły stan kanalizacji sanitarnej i sieci wodociągowej.

Zwiększenie ilości zagospodarowanych, zadbanych terenów zielonych i postawienie ławek. Zadbanie o ukryte, mało widoczne elementy architektury historycznej. Zamontowanie wiat przystankowych z miejscami do siedzenia. Wykreowanie pomysłu, a następnie rewitalizacja miejsc historycznych znajdujących się w dzielnicy. Uporządkowanie skwerów i miejsc do parkowania. Stworzenie ścieżki zdrowia z urządzeniami np. do podciągania, koordynacji ruchowej, ćwiczeń wokół Stadionu. Budowa odkrytego basenu.

Remont zniszczonych chodników. Naprawa nawierzchni drogowej. Remonty zdewastowanych kamienic oraz renowacja elewacji zewnętrznych. Rozbudowa lub naprawa oświetlenia. Monitoring głównych ciągów komunikacyjnych i monitoring miejsc rewitalizowanych.

2.5.2. Zidentyfikowane problemy i przyczyny degradacji

NEGATYWNE ZJAWISKA SPOŁECZNE

Podobszar rewitalizacji Nowe Miasto to łącznie 29 ulic. Na siedemnastu z nich **wskaźnik obrazujący liczbę rodzin korzystających z pomocy MOPS na 1000 mieszkańców** odbiega od średniej wartości referencyjnej w Mieście. Zdecydowanie największe natężenie zjawisk kryzysowych kumuluje się wokół ulic: S. Kubeckiego - 222,22; J. Pietrusińskiego - 153,85; I. Paderewskiego - 123,08; Kręta - 104,17. Wskaźnik ten w przypadku pozostałych ulic mieści się w przedziale od 50,63 – do 92,90. Warto podkreślić, że na 29 ulic znajdujących się w obszarze rewitalizacji, na ponad połowie występuje szczególna kumulacja kryzysowych zjawisk. Dotyczy to również sytuacji mieszkańców korzystających z pomocy MOPS z tytułu ubóstwa, gdzie w największym stopniu zjawisko to występuje w przypadku ulic: S. Kubeckiego, J. Pietrusińskiego oraz I. Paderewskiego (od 42,94 do 222,22 osób korzystających z pomocy MOPS na 1000 mieszkańców).

Tabela 64. Sytuacja społeczna (pomoc MOPS) Nowe Miasto

Lp.	Nazwa ulicy	Liczba rodzin korzystających z pomocy MOPS w przeliczeniu na 1000 mieszkańców	Liczba rodzin korzystających z pomocy MOPS z tyt. ubóstwa w przeliczeniu na 1000 mieszkańców
1	11-go Listopada	82,27	83,99
2	Adama Asnyka	60,61	54,55
3	Aleksandra Fredry	37,57	37,57
4	Elizy Orzeszkowej	68,78	79,37
5	Franciszka Langera	23,81	23,81
6	Fryderyka Chopina	42,17	51,20
7	Ignacego Paderewskiego	123,08	121,37
8	Jana Pietrusińskiego	153,85	128,21
9	Karola Namysłowskiego	61,43	58,02
10	Konstytucji 3-go Maja	42,94	42,94
11	Kręta	104,17	83,33
12	Marsz. Józefa Piłsudskiego	85,65	86,19
13	Michała Kleofasa Ogińskiego	31,01	25,84
14	Olimpijska	0,00	0,00
15	Prusa	50,63	50,63
16	Psie Pole	58,27	52,63
17	Samosierry	92,90	92,90
18	Stanisława Kazury	52,63	52,63
19	Stanisława Kubeckiego	222,22	222,22
20	Stanisława Skarżyskiego	24,69	24,69
21	Stanisława Staszica	41,67	0,00
22	Stara	76,92	76,92
23	Tadeusza Sygietyńskiego	31,45	0,00
24	Powstańców Warszawy	51,28	25,64

25	Wojciecha Bogusławskiego	74,07	71,76
26	Wojska Polskiego	11,90	11,90
27	Żwirki i Wigury	0,00	0,00
28	Żytnia	23,81	11,90

Na trzynastu ulicach **sytuacja społeczna pod względem znacznego natężenia zjawiska bezrobocia** jest zdecydowanie trudniejsza niż średnio w Mieście. Największe wartości wskaźników, zarówno w jednej, jak i drugiej grupie wiekowej, odnotowano w obrębie dziewięciu ulic: 11-go Listopada, E. Orzeszkowej, I. Paderewskiego, J. Pietrusińskiego, K. Namysłowskiego, marsz. J. Piłsudskiego, Samosierry, S. Kubeckiego i W. Bogusławskiego. Najwięcej obaw budzi obszar przy ulicach: Starej, S. Kubeckiego, J. Pietrusińskiego, B. Prusa i Samosierry, na których liczba osób bezrobotnych na 1000 mieszkańców, zdecydowanie przekracza wartość referencyjną i wynosi odpowiednio: 307,69; 200,00; 153,85; 113,92 oraz 109,29. W grupie osób bezrobotnych znaczący odsetek stanowią tu mieszkańcy powyżej 50 roku życia - aż na 17 ulicach odsetek ten jest wyższy niż średnia w Mieście. Odpowiednio odsetek osób bezrobotnych, które nie przekroczyły 25 roku życia, odbiega od średniej Wałbrzycha na czternastu ulicach podobszaru Nowe Miasto. Biorąc pod uwagę wszystkie wskaźniki sytuacji kryzysowej w podobszarze rewitalizacji, na Nowym Mieście zjawisko to natężone jest szczególnie wokół 21 ulic.

Tabela 65. Sytuacja społeczna (bezrobocie) Nowe Miasto

Lp.	Nazwa ulicy	Liczba osób bezrobotnych w przeliczeniu na 1000 mieszkańców	Liczba osób bezrobotnych w wieku powyżej 50 r.ż. w przeliczeniu na 1000 mieszkańców	Liczba osób bezrobotnych w wieku do 25 r.ż. w przeliczeniu na 1000 mieszkańców
1	11-go Listopada	79,96	23,28	9,50
2	Adama Asnyka	42,42	18,18	6,06
3	Aleksandra Fredry	49,13	11,56	5,78
4	Elizy Orzeszkowej	68,78	21,16	10,58
5	Franciszka Langera	47,62	11,90	0,00
6	Fryderyka Chopina	45,18	9,04	3,01
7	Ignacego Paderewskiego	95,73	32,48	8,55
8	Jana Pietrusińskiego	153,85	51,28	25,64
9	Karola Namysłowskiego	64,85	20,48	10,24
10	Konstytucji 3-go Maja	42,94	18,40	0,00
11	Kręta	83,33	41,67	0,00
12	Marsz. Józefa Piłsudskiego	76,02	25,16	8,03
13	Michała Kleofasa Ogińskiego	49,10	12,92	10,34
14	Olimpijska	0,00	0,00	0,00
15	Prusa	113,92	63,29	0,00
16	Psie Pole	39,47	3,76	1,88

17	Samosiery	109,29	21,86	27,32
18	Stanisława Kazury	43,86	8,77	8,77
19	Stanisława Kubeckiego	200,00	55,56	22,22
20	Stanisława Skarżyskiego	37,04	37,04	0,00
21	Stanisława Staszica	50,00	4,17	12,50
22	Stara	307,69	102,56	0,00
23	Tadeusza Sygietyńskiego	50,31	18,87	0,00
24	Powstańców Warszawy	25,64	0,00	0,00
25	Wojciecha Bogusławskiego	81,02	18,52	13,89
26	Wojska Polskiego	59,52	23,81	0,00
27	Żwirki i Wigury	0,00	0,00	0,00
28	Żytia	23,81	0,00	0,00

Na wykresie poniżej został zobrazowany **wskaźnik obciążenia ekonomicznego** w podobszarze rewitalizacji Nowe Miasto. W porównaniu do pozostałych obszarów Miasta, jest on zdecydowanie niekorzystny. Wśród mieszkańców przeważają osoby w wieku poprodukcyjnym.

Tabela 66. Wskaźnik obciążenia demograficznego - Nowe Miasto

Procent mieszkańców w wieku przedprodukcyjnym	Procent mieszkańców w wieku produkcyjnym		Procent mieszkańców w wieku poprodukcyjnym	Wskaźnik obciążenia ekonomicznego
15,84%	65,94%		18,22%	51,64
	Kobiet	Mężczyzn		
	34,00%	31,94%		

Szczególne natężenie zjawiska przestępczości odnotowano wokół 5 na 29 ulic obszaru rewitalizacji Nowego Miasta. Ulice podobszaru rewitalizacji Nowe Miasto, przy których dochodzi najczęściej do zachowań i czynów naruszających zasady prawne to: ul. 11-go Listopada - 3,52; ul. Marsz. J. Piłsudskiego - 1,57; ul. I. Paderewskiego - 0,58; ul. Psie Pole - 0,37; K. Namysłowskiego - 0,26. W odniesieniu do 10 ulic podobszaru odnotowano szczególne nasilenie zjawiska czynów karnych spowodowanych przez nieletnich (od ponad połowy do 100% wszystkich stwierdzonych czynów karalnych popełnili tu nieletni). Najwyższy udział nieletnich w ogólnej liczbie stwierdzonych przestępstw kumuluje się w obrębie ulic: A. Fredry, J. Pietrusińskiego, Krętej, M. K. Ogińskiego, B. Prusa. Pozostałe ulice Nowego Miasta charakteryzują się również dużym odchyleniem wartości ww. wskaźnika, które mieści się w przedziale od 53,57 – do 66,67.

Tabela 67. Sytuacja społeczna (bezpieczeństwo) Nowe Miasto

Lp.	Nazwa ulicy	Udział przestępstw stwierdzonych w 7 kategoriach w danej jednostce do wszystkich przestępstw stwierdzonych w 7 kategoriach w mieście	Odsetek czynów karnych nieletnich w ogólnej liczbie przestępstw stwierdzonych
1	11-go Listopada	3,52	54,47
2	Adama Asnyka	0,00	0,00
3	Aleksandra Fredry	0,10	100,00
4	Elizy Orzeszkowej	0,10	25,00
5	Franciszka Langerera	0,00	0,00
6	Fryderyka Chopina	0,00	0,00
7	Ignacego Paderewskiego	0,58	73,33
8	Jana Pietrusińskiego	0,05	100,00
9	Karola Namysłowskiego	0,26	55,56
10	Konstytucji 3-go Maja	0,00	0,00
11	Kręta	0,05	100,00
12	Marsz. Józefa Piłsudskiego	1,57	53,57
13	Michała Kleofasa Ogińskiego	0,16	100,00
14	Olimpijska	0,00	0,00
15	Prusa	0,05	100,00
16	Psie Pole	0,37	15,22
17	Samosierry	0,10	50,00
18	Stanisława Kazury	0,00	0,00
19	Stanisława Kubeckiego	0,10	66,67
20	Stanisława Skarżyskiego	0,05	50,00
21	Stanisława Staszica	0,05	33,33
22	Stara	0,00	0,00
23	Tadeusza Sygietyńskiego	0,21	50,00
24	Powstańców Warszawy	0,00	0,00
25	Wojciecha Bogusławskiego	0,10	33,33
26	Wojska Polskiego	0,05	50,00
27	Żwirki i Wigury	0,00	0,00
28	Żytnia	0,00	0,00

NEGATYWNE ZJAWISKA GOSPODARCZE

Szczególne **natężenie sytuacji kryzysowej w obszarze "rynek pracy"** występuje na 16 ulicach podobszaru rewitalizacji Nowe Miasto. Największe odchylenie wskaźnika od wartości referencyjnej odnotowano na ulicach, które pojawiały się już we wcześniejszych analizach: 11-go Listopada, A. Asnyka, E. Orzeszkowej, I. Paderewskiego, J. Pietrusińskiego, Marsz. J. Piłsudskiego, Psie Pole, Samosierry, S. Kazury, S. Kubeckiego, S. Skarżyńskiego, Powstańców Warszawy i W. Bogusławskiego.

Tabela 68. Struktura bezrobotnych Nowe Miasto

Lp.	Nazwa ulicy	Odsetek osób bezrobotnych z wyksz. gimnazj. lub poniżej w ogólnej l. bezrobotnych	Odsetek osób długotrwale bezrobotnych w ogólnej liczbie bezrobotnych	Odsetek osób bezrobotnych bez kwalifikacji zawod. w ogólnej l. bezrobotnych
1	11-go Listopada	49,43	57,85	41,38
2	Adama Asnyka	57,14	71,43	57,14
3	Aleksandra Fredry	29,41	41,18	11,76
4	Elizy Orzeszkowej	42,31	65,38	38,46
5	Franciszka Langerera	0,00	100,00	0,00
6	Fryderyka Chopina	26,67	60,00	26,67
7	Ignacego Paderewskiego	48,21	69,64	35,71
8	Jana Pietrusińskiego	66,67	66,67	50,00
9	Karola Namysłowskiego	26,32	57,89	26,32
10	Konstytucji 3-go Maja	42,86	71,43	28,57
11	Kręta	50,00	75,00	25,00
12	Marsz. Józefa Piłsudskiego	42,25	60,56	43,66
13	Michała Kleofasa Ogińskiego	36,84	47,37	26,32
14	Olimpijska	0,00	0,00	0,00
15	Prusa	33,33	44,44	33,33
16	Psie Pole	42,86	57,14	33,33
17	Samosierry	75,00	60,00	70,00
18	Stanisława Kazury	60,00	60,00	40,00
19	Stanisława Kubeckiego	66,67	72,22	77,78
20	Stanisława Skarżyskiego	66,67	100,00	66,67
21	Stanisława Staszica	33,33	58,33	41,67
22	Stara	25,00	58,33	25,00
23	Tadeusza Sygietyńskiego	12,50	62,50	0,00
24	Powstańców Warszawy	100,00	100,00	100,00
25	Wojciecha Bogusławskiego	48,57	57,14	48,57
26	Wojska Polskiego	20,00	60,00	0,00
27	Żwirki i Wigury	0,00	0,00	0,00
28	Żytnia	0,00	100,00	0,00

Wskaźniki dotyczące **poziomu aktywności gospodarczej mieszkańców** podobszaru rewitalizacji Nowe Miasto są gorsze niż średnia dla Miasta w przypadku 21 ulic podobszaru. Największe natężenie sytuacji kryzysowej w tym aspekcie odnotowano przede wszystkim w obrębie ulic: A. Asnyka, Olimpijskiej, S. Staszica, F. Langerera, W. Bogusławskiego, Żytniej i Konstytucji 3-go Maja. Jeśli chodzi o kondycję lokalnych firm, to szczególnie w odniesieniu do siedmiu ulic, możemy mówić o zdecydowanie kryzysowej sytuacji - dane za 2014 rok wskazują tu takie obszary, gdzie dynamika likwidacji działalności gospodarczej była wyższa od rejestracji nowych firm (ul. Pohulanki i W. Reymonta - stosunek działalności zamykanych do aktywnych: 200; ul. Kaszubska - 140; ul. Rolnicza - 133,33; A. Mickiewicza, Małopolska i Okrężna - 100).

Tabela 69. Stosunek wykreślonych działalności gospodarczych do liczby aktywnych działalności gospodarczych - Nowe Miasto

Lp.	Nazwa ulicy	Liczba aktywnych działalności gosp. w przeliczeniu na 1000 mieszkańców	Stosunek wykreślonych działalności gosp. do liczby aktywnych działalności gosp.
1	11-go Listopada	44,41	53,49
2	Adama Asnyka	24,24	25,00
3	Aleksandra Fredry	34,68	108,33
4	Elizy Orzeszkowej	31,75	41,67
5	Franciszka Langera	23,81	150,00
6	Fryderyka Chopina	42,17	64,29
7	Ignacego Paderewskiego	30,77	66,67
8	Jana Pietrusińskiego	102,56	75,00
9	Karola Namysłowskiego	37,54	72,73
10	Konstytucji 3-go Maja	24,54	75,00
11	Kręta	0,00	0,00
12	Marsz. Józefa Piłsudskiego	38,54	55,56
13	Michała Kleofasa Ogińskiego	31,01	50,00
14	Olimpijska	16,13	0,00
15	Prusa	50,63	0,00
16	Psie Pole	45,11	54,17
17	Samosierry	38,25	28,57
18	Stanisława Kazury	0,00	0,00
19	Stanisława Kubeckiego	22,22	0,00
20	Stanisława Skarżyskiego	61,73	40,00
21	Stanisława Staszica	8,33	200,00
22	Stara	0,00	0,00
23	Tadeusza Sygietyńskiego	44,03	42,86
24	Powstańców Warszawy	0,00	0,00
25	Wojciecha Bogusławskiego	23,15	120,00
26	Wojska Polskiego	59,52	80,00
27	Żwirki i Wigury	0,00	0,00
28	Żytnia	11,90	100,00

NEGATYWNE ZJAWISKA ŚRODOWISKOWE

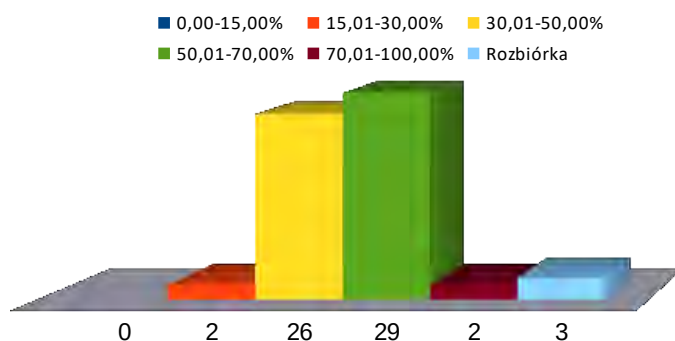
Na podobszarze Nowe Miasto, które jest przedstawione jako jednostka nr 24 na rysunkach 6, 7 i 8 na str. 39, wszystkie wskaźniki oceny jakości powietrza mają ponadnormatywne wartości. Porównując wyniki modelowania dla pozostałych podobszarów rewitalizacji, można stwierdzić, że występujące tu negatywne zjawiska środowiskowe są poważniejsze. Praktycznie na całym podobszarze przekroczenia dopuszczalnych norm są znaczne. Świadczy to przede wszystkim o wysokim stopniu zapylenia powietrza. Wynik liczby dni z przekroczeniem pomiarów stężenia pyłu zawieszonego PM10, w odniesieniu do obszaru objętego planem rewitalizacji,

sklasyfikowany jest w najwyższym przedziale (71-148 dni z przekroczeniem). Norma w tym przypadku wynosi maksymalnie 35 dni z przekroczeniem w roku pomiarowym. Rozkład poziomu średniorocznego stężenia pyłu zawieszonego PM_{2,5} na Nowym Mieście jest jednorodny i mieści się w przedziale 25.1-48.7 µg/m³. W przypadku wyników pomiarów stężenia średniorocznego benzo(a)pirenu, którego norma zgodnie z przepisami krajowymi i UE wynosi 1 ng/m³, odnotowano wynik w przedziale najwyższym, wynoszącym od 4,01 do 5,0 ng/m³. Zobrazowana powyżej sytuacja środowiskowa Nowego Miasta pokazuje, że problemy wynikające przede wszystkim z tzw. niskiej emisji kominowej, są poważne. Istnieją zatem przesłanki, aby działania na rzecz środowiska stały się kierunkiem działań rewitalizacyjnych.

NEGATYWNE ZJAWISKA TECHNICZNE

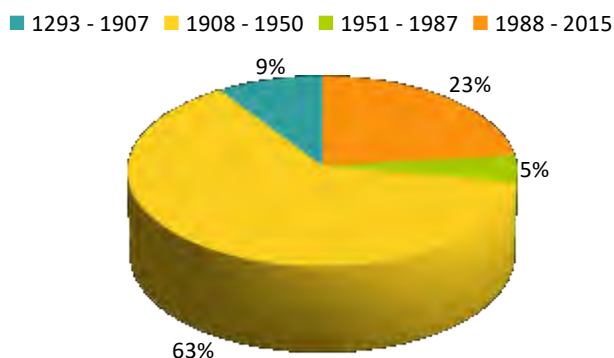
Nieznacznie lepiej niż w pozostałych podobszarach rewitalizacji Wałbrzycha, przedstawia się sytuacja w podobszarze Nowe Miasto, gdzie w stanie nadającym się do rozbiórki są tylko 3 budynki z zasobu komunalnego. Jednak i tu przewagę stanowią obiekty mieszkalne będące w stanie lichym (29). Stan 28 budynków mieszkalnych ocenia się jako średni i zadowalający (2).

Rysunek 27. Stopień zużycia technicznego budynków mieszkalnych Gminy - podobszar Nowe Miasto



Aż 72% zabudowy mieszkaniowej pochodzi sprzed 1950 roku. Nie ma też odsetek budynków stosunkowo młodych, bo powstałych po 1988 roku. W latach 2012-2016 w dzielnicy Nowe Miasto wyburzono tylko 4 budynki, co stanowi zaledwie 3% wszystkich wyburzeń budynków w mieście.

Rysunek 28. Wiek zabudowy mieszkaniowej w podobszarze Nowe Miasto



NEGATYWNE ZJAWISKA FUNKcjONALNO-PRZESTRZENNE

Jest to część miasta o wyjątkowych walorach architektonicznych, krajobrazowych i kulturowych. Zwarty zespół zabudowy mieszkaniowej wielorodzinnej i mieszkalno-usługowej o szczególnym położeniu jest, jak się wydaje, najcenniejszym obszarem zabudowy mieszkaniowej z początków XX wieku. Obszar Nowego Miasta, założony wg projektu Josepha Stubbena jest prawdopodobnie jednym z ostatnich jego dzieł o niezaburzonej strukturze w Europie. Niestety stara, niemodernizowana, 100 letnia zabudowa charakteryzuje się złym stanem technicznym i szkodliwą niską emisją zanieczyszczeń związanych z ogrzewaniem budynków. Niski poziom estetyki zaniedbanych wnętrz kwaterów sprawia wyjątkowo złe wrażenie. Duża intensywność zabudowy otaczającej wąskie ulice, przez brak wolnych terenów, stwarza poważne problemy parkingowe niemal na całym obszarze, mające bezpośredni wpływ na funkcjonalność lokalnego systemu ulic. Podobszar ten rozciągnięty w południowej części wzdłuż dna doliny w kierunku Rusinowej, mimo dogodnej lokalizacji, przez brak niezbędnej infrastruktury nie jest powiązany z systemem tras rowerowych Wałbrzycha.

2.6. Podobszar Podgórze

Jednostka urbanistyczna "Podgórze" zajmuje powierzchnię 3 000 000 m² i zamieszkała jest przez 9 962 osób. W drodze delimitacji wyodrębniono tu trzy podobszary zdegradowane: Centralne Podgórze, Wschodnie Podgórze i Południowe Podgórze.



Krajobrazowo to jedna z najpiękniejszych dzielnic Wałbrzycha. Bujna przyroda leśna i górskie krajobrazy to charakterystyczne cechy dla tego obszaru. Podgórze jest najwyżej położoną jednostką miasta w jego południowym obszarze, a dokładniej w górnym odcinku doliny Pełcnicy, na wysokości 475-540 m n.p.m. po obu stronach rzeki, która nieopodal rozpoczyna swój podziemny bieg.

Lp.	Ulica lub jej część
1	Adama Mickiewicza
2	Bartosza Głowackiego
3	Bohaterów Pracy
4	Cicha
5	Handlowa
6	Józefa Poniatowskiego
7	Kaszubska
8	Katowicka
9	Małopolska
10	Marii Skłodowskiej-Curie
11	Maurycego Beniowskiego
12	Mączna
13	Niepodległości
14	Okrężna
15	Piotra Skargi
16	Pohulanka
17	Poznańska
18	Przeskok
19	Rolnicza
20	Szkolna
21	Świdnicka
22	Władysława Reymonta

Tabela 70. Ulice objęte obszarem rewitalizacji - Podgórze

Wyznaczony podobszar rewitalizacji w całości pokrywa się z granicami podobszaru zdegradowanego Centralne Podgórze. Jest to podobszar o powierzchni 548 577 m² (18,28% powierzchni jednostki urbanistycznej "Podgórze"), zamieszkały przez 6 105 osób (61,18% ludności jednostki urbanistycznej).

Jego granica od północy styka się z granicą podobszaru rewitalizacji Śródmieście. Od wschodu przebiega terenami mieszkaniowymi związanymi z ulicą Niepodległości. Od południa pokrywa się z granicą historycznego układu urbanistycznego dzielnicy Podgórze. Od wschodu ponownie granica biegnie przez tereny zurbanizowane ulicy Niepodległości wraz ze zlokalizowanym w ich sąsiedztwie małym zespołem zabudowy w rejonie ulic Górniczej i Okrężnej. Podobszar ten to w przeważającej części wielorodzinna zabudowa mieszkaniowa uzupełniona zabudową mieszkalno-usługową. Analizując rozwój tego podobszaru w ostatnich latach można wyodrębnić u zbiegu ulic Niepodległości i Świdnickiej tereny o charakterze centrotwórczym.

Otoczenie tego podobszaru to tereny jednorodzinnej zabudowy mieszkaniowej, tereny pokopalniane (wraz z kontrowersyjnym obszarem składowiska odpadów niebezpiecznych), zrekultywowane hałdy oraz tereny zieleni (w tym leśne). W granicach podobszaru Podgórze brak jest obowiązujących planów miejscowych.

Rysunek 29. Zdegradowane ulice podobszaru rewitalizacji Podgórze



Podgórze to najbardziej wysunięta na południe dzielnica Wałbrzycha. Należy także do najwyższej położonych części miasta. Główną osią komunikacyjną dzielnicy jest ulica Niepodległości. Na południu Podgórze sąsiaduje z jednostkami urbanistycznymi Glinik Stary i Glinik Nowy.

Na terenie Podgórza znajduje się Dworzec PKP Wałbrzych Główny, na linii Wałbrzych – Jelenia Góra, dawniej ogromny węzeł kolejowy wykorzystywany na potrzeby funkcjonującego zagłębia górniczego. Wiadukt kolejowy nad ul. Niepodległości jest wyjątkową w skali kraju atrakcją. Wybudowany w 1880 roku nad głęboką doliną trójprzęsłowy wiadukt był niegdyś wizytówką Podgórza. Jego długość wynosi 125 metrów, wysokość zaś to około 22 metry. Od 1912 roku linia kolejowa i wiadukt były używane jako dwutorowe, po roku 1945 stały się jednotorowe.

Zdjęcie 29. Wiadukt kolejowy nad ul. Niepodległości



Na bocznym odcinku trasy Jedlina Zdrój – Kłodzko znajduje się niecodzienna atrakcja turystyczna - najdłuższy w Polsce tunel pod Małym Wołowcem o długości 1600 metrów. Pierwszy tunel o długości 1560 m wydrążono w latach 1876-1879. Drugi równoległy, o rekordowej długości 1601 m, wydrążono w latach 1907-1912. Wlot tuneli położony jest na wysokości 540 m n.p.m., a wylot na poziomie 535 m n.p.m. Maksymalna głębokość tuneli od powierzchni wynosi 181 m. Obecnie ruch pociągów odbywa się jedną nitką, druga wyłączona jest z eksploatacji.

Tradycja wiąże powstanie dzielnicy z istnieniem gródka na Zamkowej Górze, dla którego miało być osadą służebną. Wśród licznych ciekawostek architektury z różnych okresów, na uwagę zasługują ruiny dawnego Zamku Nowy Dwór, pochodzące z przełomu XIII i XIV wieku. Zamek zbudowany został na stożkowym i skalistym wzgórzu Zamkowa Góra wznoszącym się 618 m n.p.m. Całe wzgórze oraz otoczenie ruin zamku porośnięte jest lasem bukowym.

Wzniesiono go za czasów panowania książąt piastowskich z linii świdnicko-jaworskiej Bolka I Surowego lub Bolka II Małego. Dało to początek powstania osady Podgórze. Pierwszy dokument mówiący o zamku pochodzi z 1364 roku. Kres świetności zamku położyła wojna trzydziestoletnia w XVII w. W roku 1581 na zamku wybuchł pożar wywołany uderzeniem pioruna. Czettritzowie nie podjęli się jego odbudowy, a z upływającym czasem popadł w całkowitą ruinę.

Dzisiaj, odwiedzając ruiny, obserwować można zachowane pozostałości z charakterystycznym gotyckim portalem bramy, fundamentami budynków mieszkalnych, murów obronnych i pozostałościami po wieży.

Podgórze rozwijało się powoli, lecz systematycznie. Leżąc głównie w dolinie górskiej nie było tak narażone jak miasto i niżej położone wsie. Była to wówczas wieś głównie rolnicza, ale także ośrodek tkactwa chałupniczego. W 1649 roku, ówczesny właściciel Podgórza, Heinrich von Czettritz, podjął się eksploatacji węgla kamiennego na terenie osady. Wydobywano go wówczas metodą powierzchniową na wschodnim zboczu Niedźwiadków. Już w 1668 roku Czettritzowie nadali wsi ordynację górnictwem. Na przełomie XIX i XX wieku, Podgórze należało do najszybciej rozwijających się osiedli w gminie Wałbrzych, ale nadal pozostawało wsią, chociaż liczbą mieszkańców (ponad 15 tys.) przewyższało wiele miast powiatu. Przybyło sporo nowych domów oraz m.in. szkoła ewangelicka, szpital-przytułek, młyn wodny, tartak i kolejne kopalnie. W roku 1934 roku Podgórze wraz z Doliną Szwajcarską i częścią Gaju (obecnie stary Glinik) włączono do Wałbrzycha.



Zdjęcie 30. Spacer historyczny w dzielnicy Pogórze, Wzgórze Zamkowe

Po 1945 roku, funkcjonujące w dzielnicy kopalnie przemianowano na "Mieszko", a 1964 roku połączono z KWK „Bolesław Chrobry”, tworząc KWK „Wałbrzych”. Wówczas zaczęli wracać do Polski reemigranci z Francji, których wielu osiedliło się właśnie na Podgórzu. Tuż po II Wojnie Światowej dawny Dittersbach nosił nazwę Podzamcza. W części północnej, graniczącej z centrum Wałbrzycha, powstały inne, równie ważne jak kopalnie, zakłady przemysłowe, m.in. Zakład Przemysłu Lniarskiego, działający dzisiaj jako fabryka Wkładów Odzieżowych „Camela”. W 1949 roku zlikwidowano linię tramwajową, ze względu na górskie położenie dzielnicy, zastępując je trolejbusami, a następnie autobusami miejskimi. W latach siedemdziesiątych zorganizowano w dzielnicy Centrum Kształcenia Ustawicznego, dające możliwość uzyskania średniego wykształcenia osiedlonym głównie na Podgórzu mieszkańcom.

Po likwidacji kopalń i znacznym ograniczeniu transportu kolejowego znaczenie gospodarcze Podgórza podupadło. Dziś Podgórze, dysponujące niemałym potencjałem, czeka na swoją kolej w pracochłonnym i czasochłonnym procesie rewitalizacji.

ZABUDOWA

Centrum Podgórza to obszar zabudowy mieszkaniowo-usługowej zlokalizowany wzdłuż rzeki Pełcznicy w wąskiej dolinie opadającej w kierunku północy. Otoczony zespołami zabudowy mieszkaniowej na jej wschodnich stokach i terenami przemysłowymi po stronie zachodniej.


Stara zdekapitalizowana substancja mieszkaniowa niemal w całości narażona była na oddziaływanie szkód górniczych. Ukształtowanie terenu utrudnia w istotny sposób prawidłowe funkcjonowanie tego obszaru. Wschodnia część terenu Podgórze to zabudowa o zróżnicowanym charakterze, zlokalizowana wzdłuż ulicy Świdnickiej, przecinającej pasmo wzgórz między Podgórzem a Rusinową, otoczone terenami łąk i lasów. Zainteresowanie budzi górnicze osiedle domków jednorodzinnych wkomponowane w poszycie leśne Góry Niedźwiadki. To najbardziej urokliwa część Podgórze, szczególnie, gdy jest oglądana z oddali.

W dzielnicy tej strome nachylenie stoków i trudne warunki terenowe potęgują niekorzystne zjawiska dla zabudowy występującej na tym obszarze. Podobszar Podgórze tylko w części objęty jest ochroną konserwatorską jako historyczny układ urbanistyczny (ujęty w ewidencji zabytków).

Zasoby Gminy Wałbrzych w podobszarze Podgórze stanowią: 2653 mieszkania komunalne, 93 lokale użytkowe oraz 52 garaże komunalne.

W dzielnicy znajduje się 138 niezagospodarowanych lokali mieszkalnych, co stanowi ponad 18% wolnych lokali znajdujących się w całym mieście oraz 15 wolnych lokali użytkowych, stanowiących blisko 13% wszystkich wolnych lokali w mieście.

Rysunek 30. Struktura zasobów budynków mieszkalnych Gminy Wałbrzych - Podgórze



Analizując dostępne dane GUS z roku 2014 oraz aktualny obrót nieruchomościami w dzielnicy Podgórze, zauważalna jest dość wysoka, w porównaniu do średniej w Wałbrzychu, średnia cena za metr kwadratowy lokali mieszkalnych. Zabytkowy, położony w malowniczym otoczeniu, zasób mieszkaniowy podobszaru, stanowi jego duży potencjał.

Tabela 71. Obrót nieruchomościami w 2014 r. oraz przegląd ofert biur nieruchomości na rynku lokalnym w 2015 r.

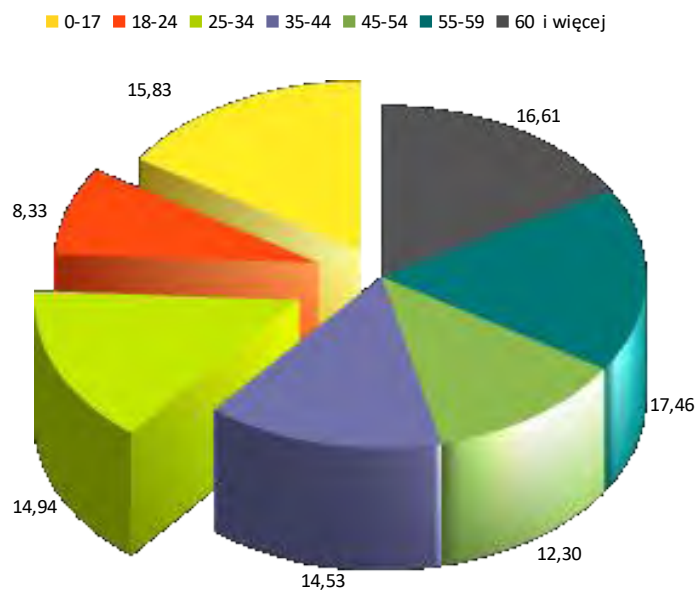
Średnia cena lokali mieszkalnych w Polsce wg GUS [zł/m ²]	Średnia cena lokali mieszkalnych w woj. dolnośląskim wg GUS [zł/m ²]	Średnia cena lokali mieszkalnych w Wałbrzychu wg GUS [zł/m ²]	Średnia cena lokali mieszkalnych w dzielnicy Podgórze [zł/m ²] lokalny rynek nieruchomości
4 117	3 378	1 791	2 234

LUDNOŚĆ

Niemal 40% mieszkańców Podgórza to osoby w wieku do 34 roku życia, nieco ponad 34% stanowią osoby powyżej 55 roku życia. Pozostałe 26,83% mieszkańców mieści się w przedziale wiekowym od 35 do 54 r.ż.

Rysunek 31. Struktura demograficzna w podobszarze rewitalizacji Podgórze

Procentowy udział grup wiekowych ludności w ogólnej liczbie ludności jednostki urbanistycznej
Grupy wiekowe



W porównaniu do średniej w Mieście, Podgórze ma nieco korzystniejsze statystyki. Oznacza to, iż niekorzystne zjawiska demograficzne dotyczą tę część Miasta w nieco mniejszym natężeniu.

Tabela 72. Struktura demograficzna w kraju, województwie i podobszarze rewitalizacji Podgórze

Przedział wiekowy	Procentowy podział grup wiekowych ludności [stan na koniec 2014 r.]				
	0-17	18-24	25-54	55-59	60 i więcej
% ludności Podgórza	15,83	8,33	41,77	17,46	16,61
% ludności w Mieście	13,50	7,18	41,32	18,06	19,94
% ludności w woj. dolnośl.	17,81	7,21	43,53	8,13	23,32

2.6.1. Potencjały, zasoby i potrzeby

Poziom zaangażowania mieszkańców dzielnicy w projekty ogólnomiejskie oraz lokalne wskazuje na potencjał podobszaru w obszarze aktywności społeczności lokalnej. Dane poniższe prezentują wyniki głosowania mieszkańców Wałbrzycha, w tym podobszaru rewitalizacji Podgórze, w ramach trzech edycji Wałbrzyskiego Budżetu Partycypacyjnego.



WAŁBRZYSKI
BUDŻET
PARTYCYPACYJNY

Tabela 73. Dane dotyczące projektów zgłoszonych do budżetu partycypacyjnego 2014 r. (głosowanie w 2013 r.)

Liczba wszystkich projektów lokalnych	Liczba projektów dot. Podgórze	Udział % projektów lokalnych z Podgórze	Liczba wszystkich mieszkańców Wałbrzycha biorących udział w głosowaniu	Liczba mieszkańców Podgórze biorących udział w głosowaniu na projekt lokalny	Udział % mieszkańców Podgórze w głosowaniu na projekt lokalny
53	9	16,98	19 211	3 777	19,66

W dzielnicy Podgórze (łącznie ze Starym i Nowym Glinikiem) w 2013 roku uprawnionych do głosowania było 6 307 mieszkańców, to oznacza, że niemal 60% osób uprawnionych oddało swój głos na projekt lokalny. To wyjątkowa aktywność w skali miasta, świadcząca o ogromnym potencjale społecznym tego obszaru.

Tabela 74. Dane dotyczące projektów zgłoszonych do budżetu partycypacyjnego 2015 r. (głosowanie w 2014 r.)

Liczba wszystkich projektów lokalnych	Liczba projektów dot. Podgórze	Udział % projektów lokalnych z Podgórze	Liczba wszystkich mieszkańców Wałbrzycha biorących udział w głosowaniu	Liczba wszystkich mieszkańców Podgórze biorących udział w głosowaniu na projekt lokalny	Udział % mieszkańców Podgórze w głosowaniu na projekt lokalny
74	6	8,11	25 634	1 703	6,64

W 2014 roku uprawnionych do głosowania było 6 626 mieszkańców, co oznacza, że 26% osób uprawnionych oddało swój głos na projekt lokalny. Widać tu bardzo duży spadek aktywności mieszkańców tego obszaru, jednak wciąż jest to udział na poziomie średniej w Mieście. Podobna frekwencja miała miejsce w głosowaniu na projekt lokalny w 2015 roku.

Tabela 75. Dane dotyczące projektów zgłoszonych do budżetu partycypacyjnego 2016 r. (głosowanie w 2015 r.)

Liczba wszystkich projektów lokalnych	Liczba projektów dot. Podgórze	Udział % projektów lokalnych z Podgórze	Liczba wszystkich mieszkańców Wałbrzycha biorących udział w głosowaniu	Liczba wszystkich mieszkańców Podgórze biorących udział w głosowaniu na projekt lokalny	Udział % mieszkańców Podgórze w głosowaniu na projekt lokalny
42	4	9,52	23 282	1 774	7,61

Pomimo tego, że dane z roku 2014 w porównaniu z latami następnymi przedstawiają spadek udziału procentowego mieszkańców Podgórze w głosowaniu na projekty lokalne realizowane w ramach budżetu partycypacyjnego, to rok 2014 obrazuje bardzo duże zaangażowanie społeczności lokalnej (3 777 osób). Udział procentowy mieszkańców Podgórze w 2016 roku zwiększył się w porównaniu z rokiem 2015 o ponad 1%. Wyniki świadczą o istnieniu dużego potencjału wśród mieszkańców dzielnicy w zakresie angażowania się w działania mające na celu rewitalizację i przywrócenie dawnej świetności dzielnicy.

Przykładem zrewitalizowanej przestrzeni publicznej w podobszarze rewitalizacji Podgórze jest budowa parkingu przy miejskim cmentarzu w 2015 roku w ramach Wałbrzyskiego Budżetu Partycypacyjnego.



Zdjęcie 31. Projekt zrealizowany w dzielnicy Podgórze w ramach budżetu partycypacyjnego

Tabela 76. Protokół z wyboru projektów lokalnych "Podgórze, Stary Glinik, Nowy Glinik" - Wałbrzyski Budżet Partycypacyjny 2016

Numer projektu	Liczba oddanych ważnych głosów	Tytuł projektu	Lokalizacja	Kwota szacunkowa
1	780	Zaprojektowanie i wybudowanie terenu rekreacyjnego przy Publicznej Szkole Podstawowej nr 5 w Wałbrzychu	Ul. Poznańska 8, teren Publicznej Szkoły Podstawowej nr 5, działka nr 30	150.000 zł
2	34	Utwardzenie powierzchni części działki przy ul. Skrzetuskiego i ul. P. Skargi wraz z budową dwóch zjazdów z drogi gminnej, z przeznaczeniem na tereny rekreacyjne	Obręb 33, działki nr 15/40, 15/35, część działki nr 18/6 oraz działki nr 13/4 przy ul. Skrzetuskiego i ul. P. Skargi	150.000 zł
3	874	„KP Gwarek Wałbrzych z bezpiecznym i nowoczesnym stadionem”	Stadion KP Gwarek Wałbrzych, ul. Jagiellońska 24	150.000 zł
4	86	Budowa bieżni okólnej wokół murawy na boisku klubu piłkarskiego „Podgórze”.	Ul. Nowy Dom na terenie boiska użyczonego przez Gminę Wałbrzych Klubowi Piłkarskiemu „Podgórze”	150.000 zł

5. Projekty, które otrzymały najwięcej głosów i zostaną wpisane do budżetu (kwota przeznaczona: 300 000 zł - 2 projekty po max. 150 000 zł)

Nr projektu	Tytuł projektu	Liczba głosów
3	„KP Gwarek Wałbrzych z bezpiecznym i nowoczesnym stadionem”	874
1	Zaprojektowanie i wybudowanie terenu rekreacyjnego przy Publicznej Szkole Podstawowej nr 5 w Wałbrzychu	780

Zestawienie danych z Centrali Biblioteki Pod Atlantami z 2014 i 2015 roku wskazuje na wyraźny spadek liczby osób dorosłych korzystających z oferty biblioteki. Ta niekorzystna tendencja występuje w każdym z podobszarów rewitalizacji w Mieście. W podobszarze Podgórze

nie funkcjonuje osobny dział dla dzieci, stąd nie jest możliwe wyciągnięcie wniosków na temat aktywności w tej sferze najmłodszych mieszkańców dzielnicy.

Tabela 77. Dane statystyczne ze zbiorów Biblioteki pod Atlantami - Podgórze

Filia nr 2 Podgórze	Wypożyczalnia
Czytelnictwo 2015	637
Czytelnictwo 2014	738
Odwiedziny 2015	4371
Odwiedziny 2014	4918
Korzystanie z Internetu 2015	31
Korzystanie z Internetu 2014	104
Wypożyczenie książek 2015	13656
Wypożyczenie książek 2014	15214
Wypożyczenie czasopism 2015	1112
Wypożyczenie czasopism 2014	1039

POTENCJAŁY PODGÓRZA

Usytuowanie dzielnicy – sąsiedztwo terenów zielonych, ogródków działkowych, lasów i szlaków turystycznych. Walory turystyczne i krajobrazowe. Duży potencjał rekreacyjny- ścieżki rowerowe, szlaki górskie. Bliskość centrum miasta, dobra komunikacja do Śródmieścia, bliskość schroniska Andrzejówka w Rybnicy Leśnej oraz granicy z Czechami.

Zasoby instytucjonalne – NZOZ Przychodnia Zdrowia, Biuro Obsługi Klienta MZB, Urząd Pocztowy.

Potencjał gospodarczy zlokalizowany w centrum dzielnicy, przy ul. Niepodległości, centrum handlowo-usługowym Podgórze.

Posiadanie miejsca pełniącego funkcję centrum dzielnicy – ul. Niepodległości/ul. Katowicka.

Zasoby mieszkaniowe - szereg zabytkowych kamienic i budynków mieszkalnych.

Infrastruktura sportowa – boisko przy PSP nr 5 oraz przy ul. Nowy Dom, które stanowi doskonałe miejsce dla szeregu imprez, koncertów i meetingów sportowych.

Zasoby edukacyjno-kulturalne – żłobek, przedszkole, szkoła podstawowa, biblioteka, kościół.

Aktywne środowisko lokalne – pomoc sąsiedzka przy ul. Katowickiej. Współpraca z Teatrem Lalki i Aktora podczas organizowania



Zdjęcie 32. Żłobek miejski

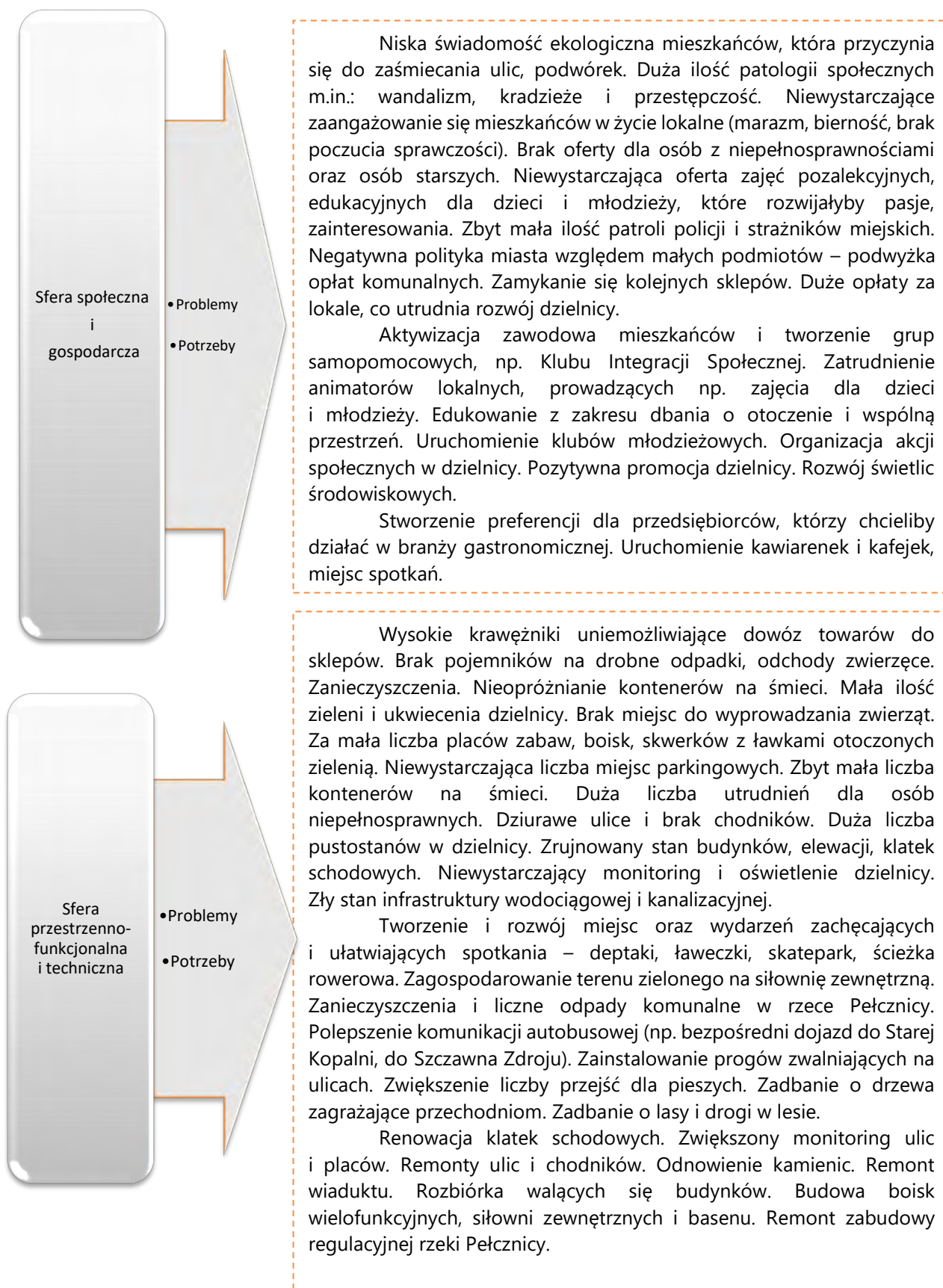
BRAMATURGII- inscenizowane opowieści z bram i podwórek wałbrzyskich kamienic- Ul. Szkolna 1, ul. Niepodległości 47, teren pod wiaduktem. Wspólne kolędowanie i spotkania wielkanocne. Wolontariat w PSP nr 5 - współpraca ze Schroniskiem dla zwierząt. W podobszarze Podgórze mieści się też siedziba Górskiego Ochotniczego Pogotowia Ratunkowego w Wałbrzychu. Prężnie działająca RWS oraz Fundacja "Merkury". Tradycje kolejarskie i górnicze.

ZASOBY

W dzielnicy Podgórze, w zależności od rodzaju sfery, znajduje się szereg podmiotów, które działają na rzecz mieszkańców i stanowią możliwy do wykorzystania potencjał dzielnicy:

SFERA	ZASOBY
Edukacyjna	Publiczna Szkoła Podstawowa im. A. i CZ. Centkiewiczów Nr 5, ul. Poznańska 8 – ok. 550 uczniów. Placówka o charakterze otwartym, stanowiącym ważny element kulturotwórczy dla lokalnej społeczności poprzez pracę świetlicy, wycieczki, zabawy oraz wiele innych zajęć o charakterze sportowym i rozwijającym zainteresowania.
	Niepubliczne Przedszkole "Pod grzybkiem", ul. Niepodległości 90.
	Żłobek Samorządowy nr 3, ul. Niepodległości 15.
Kultury	Filia nr 2 "Biblioteki Pod Atlantami", ul. Niepodległości 66. Oprócz popularyzacji biblioteki i czytelnictwa placówka oferuje starszym i chorym czytelnikom z dzielnicy usługę „Książka na telefon”, czyli dostarczanie książek do ich domów.
Zdrowia	NZOZ Przychodnia Zdrowia Podgórze, ul. Niepodległości 58. Pełna oferta medyczna dla mieszkańców. Podstawowa opieka zdrowotna oraz ambulatoryjna opieka specjalistyczna.
Sportowo-rekreacyjna	Trasa turystyczna i widokowa w Góry Czarne – Borowa, Wołowiec i Niedźwiadki.
	Boisko, ul. Nowy Dom.
	Ruiny średniowiecznego zamku Nowy Dwór.
	Plac zabaw przy ul. Niepodległości obok przedszkola "Pod grzybkiem".
	Klub Piłkarski Gwarek, ul. Jagiellońska 24.
Siłownia plenerowa, ul. Świdnickiej.	
Religijna	Parafia pw. Św. Franciszka z Asyżu, ul. Poznańska 7.
	Stowarzyszenie Apostolstwa Katolickiego SAC- Księża Pallotyni.
Gospodarcza	Schronisko dla zwierząt, ul. Łokietka 7.
	Biuro Obsługi Klienta Miejski Zakład Budynków, ul. Jagiellońska 7-9.
	Tartak przy ul. Żelaznej.
	Hotel "Zielone wzgórze", ul. Świdnicka 12 a.
	Camela S.A. Fabryka Wkładów Odzieżowych, ul. Cicha 5.
	PUPH Dompol Sp. z o.o.
	Rada Wspólnoty Samorządowej, ul. Niepodległości 24.
Jadłodajnia, ul. Niepodległości 80.	
Organizacje prospołeczne	Stowarzyszenie Przyjaciół Podgórze.
	Fundacja "Merkury" (w tym prowadzona przez Fundację świetlica środowiskowa przy ul. Reymonta oraz Ośrodek Profilaktyki Środowiskowej).
	Dom Pomocy Fundacji Tarkowskich, ul. Internatowa 1.
	Górskie Ochotnicze Pogotowie Ratunkowe.

Poniżej prezentujemy zestawienie problemów i potrzeb określonych przez mieszkańców i pozostałych interesariuszy rewitalizacji z podobszaru Podgórze. Informacje zebrane zostały podczas spotkań prowadzonych przez lokalną organizację pozarządową - Regionalne Centrum Wspierania Inicjatyw Pozarządowych.



2.6.2. Zidentyfikowane problemy i przyczyny degradacji

NEGATYWNE ZJAWISKA SPOŁECZNE

W podobszarze rewitalizacji Podgórze znajdują się 23 ulice cechujące się szczególną kumulacją negatywnych zjawisk społeczno-gospodarczych lub łączące się z tymi ulicami i tworzące spójny obszar przestrzenno-funkcjonalny. W przypadku 13 ulic **wskaźniki dotyczące liczby rodzin korzystających z pomocy MOPS na 1000 mieszkańców** odbiegają od średniej wartości referencyjnej wyznaczonej dla Miasta. Zdecydowanie największa kumulacja kryzysowych zjawisk występuje na ulicach: Szkolnej - 141,76; A. Mickiewicza - 102,56; P. Skargi - 95,24 i Niepodległości - 101,45 oraz 94,20. Odchylenie wartości wskaźników od wartości referencyjnej w Mieście dla pozostałych 8 ulic mieści się w przedziale od 43,86 do 79,43. Na tych samych trzynastu ulicach wyższa od średniej w Mieście jest również liczba rodzin korzystających z pomocy MOPS z tytułu ubóstwa. W przypadku pięciu ulic ta wartość jest wyższa niż 100 (rodzin korzystających...) na tysiąc mieszkańców). Najbardziej zagrożone pogłębiającym się kryzysem społecznym są mieszkańcy ulic: Szkolnej, P. Skargi, A. Mickiewicza i Niepodległości, czyli największych ulic w podobszarze.

Tabela 78. Sytuacja społeczna (pomoc MOPS) Podgórze

Lp.	Nazwa ulicy	Liczba rodzin korzystających z pomocy MOPS w przeliczeniu na 1000 mieszkańców	Liczba rodzin korzystających z pomocy MOPS z tyt. ubóstwa w przeliczeniu na 1000 mieszkańców
1	Adama Mickiewicza	102,56	102,56
2	Bartosza Głowackiego	66,99	86,12
3	Bohaterów Pracy	0,00	0,00
4	Cicha	33,33	16,67
5	Handlowa	27,03	0,00
6	Józefa Poniatowskiego	6,21	0,00
7	Kaszubska	32,65	28,57
8	Katowicka	79,14	71,94
9	Małopolska	46,88	46,88
10	Marii Skłodowskiej-Curie	43,86	43,86
11	Maurycego Beniowskiego	0,00	0,00
12	Mączna	0,00	0,00
13	Niepodległości	101,45	101,45
14	Niepodległości	94,20	100,68
15	Okrężna	28,04	28,04
16	Piotra Skargi	95,24	106,23
17	Pohulanka	35,71	35,71
18	Poznańska	71,94	79,14
19	Przeskok	55,56	55,56
20	Rolnicza	70,18	76,02
21	Szkolna	141,76	145,59
22	Świdnicka	79,43	87,24
23	Władysława Reymonta	10,31	6,87

W przypadku siedemnastu ulic podobszaru, **dane dotyczące liczby osób bezrobotnych na 1000 mieszkańców** odbiegają od średniej w Mieście i stanowią o znacznym stopniu natężenia zjawiska kryzysowego w tym obszarze. Największe wartości wskaźników, zarówno w grupie wiekowej 50+, jak i w grupie osób do 25 roku życia, występują w obrębie sześciu ulic: obu części ul. Niepodległości, Poznańskiej, P. Skargi, Szkolnej i Świdnickiej. Najwięcej obaw budzi obszar przy ulicach: Szkolnej, P. Skargi, Rolniczej, Niepodległości, Cichej i Świdnickiej, na których wartość wskaźnika dot. liczby osób bezrobotnych zdecydowanie przekracza wartość referencyjną i wynosi odpowiednio: 95,79; 95,24; 93,57; 86,96; 85,37; 83,33 i 82,03. Dane pokazują, że skala zjawiska bezrobocia jest tu szczególnie dotkliwa zarówno wśród osób, które skończyły 50 rok życia, jak i osób w wieku do 25 roku życia. Znaczne natężenie sytuacji kryzysowej na Podgórzu zobrazowane trzema wskaźnikami kumuluje się w obszarze dziewiętnastu ulic tego podobszaru.

Tabela 79. Sytuacja społeczna (bezrobocie) Podgórze

Lp.	Nazwa ulicy	Liczba osób bezrobotnych w przeliczeniu na 1000 mieszkańców	Liczba osób bezrobotnych w wieku powyżej 50 r.ż. w przeliczeniu na 1000 mieszkańców	Liczba osób bezrobotnych w wieku do 25 r.ż. w przeliczeniu na 1000 mieszkańców
1	Adama Mickiewicza	72,82	20,51	0,00
2	Bartosza Głowackiego	66,99	9,57	14,35
3	Bohaterów Pracy	0,00	0,00	0,00
4	Cicha	83,33	0,00	0,00
5	Handlowa	54,05	0,00	0,00
6	Józefa Poniatowskiego	24,84	6,21	0,00
7	Kaszubska	57,14	24,49	4,08
8	Katowicka	50,36	7,19	7,19
9	Małopolska	62,50	15,63	15,63
10	Marii Skłodowskiej-Curie	57,02	21,93	0,00
11	Maurycego Beniowskiego	51,72	34,48	0,00
12	Mączna	62,50	10,42	0,00
13	Niepodległości	86,96	28,99	14,49
14	Niepodległości	85,37	23,26	8,83
15	Okrężna	56,07	18,69	0,00
16	Piotra Skargi	95,24	32,97	7,33
17	Pohulanka	0,00	0,00	0,00
18	Poznańska	64,75	21,58	14,39
19	Przeskok	41,67	20,83	6,94
20	Rolnicza	93,57	11,70	11,70
21	Szkolna	95,79	38,31	11,49
22	Świdnicka	82,03	26,04	13,02
23	Władysława Reymonta	27,49	10,31	0,00

Analiza **danych dotyczących bezpieczeństwa**, wskazuje ulice podobszaru rewitalizacji Podgórze, przy których dochodzi najczęściej do zachowań i czynów naruszających zasady prawne to: ul. Niepodległości - 2,99; Świdnicka - 1,63; M. Skłodowskiej-Curie - 1,47; P. Skargi i Szkolnej - 0,31 oraz Poznańska - 0,26. W analizie zostały wzięte pod uwagę najbardziej dotkliwe w codziennym życiu mieszkańców następujące kategorie kryminalne: przestępstwa przeciwko życiu i zdrowiu, porządkowi publicznemu, wiarygodności dokumentów oraz mieniu. Największy odsetek czynów karnych popełnianych przez nieletnich występuje z kolei przy ul.: Kaszubskiej, P. Skargi, M. Skłodowskiej-Curie, Katowickiej, Rolniczej i Szkolnej. Nieletni są tutaj sprawcami ponad 50%, a w niektórych przypadkach 100% stwierdzonych przestępstw.

Tabela 80. Sytuacja społeczna (bezpieczeństwo) Podgórze

Lp.	Nazwa ulicy	Udział przestępstw stwierdzonych w 7 kategoriach w danej jednostce do wszystkich przestępstw stwierdzonych w 7 kategoriach w mieście	Odsetek czynów karnych nieletnich w ogólnej liczbie przestępstw stwierdzonych
1	Adama Mickiewicza	0,00	0,00
2	Bartosza Głowackiego	0,16	33,33
3	Bohaterów Pracy	0,10	50,00
4	Cicha	0,00	0,00
5	Handlowa	0,00	0,00
6	Józefa Poniatowskiego	0,00	0,00
7	Kaszubska	0,05	100,00
8	Katowicka	0,16	60,00
9	Małopolska	0,00	0,00
10	Marii Skłodowskiej-Curie	1,47	66,67
11	Maurycego Beniowskiego	0,00	0,00
12	Mączna	0,00	0,00
13	Niepodległości	0,05	33,33
14	Niepodległości	2,99	44,53
15	Okrężna	0,00	0,00
16	Piotra Skargi	0,31	85,71
17	Pohulanka	0,00	0,00
18	Poznańska	0,26	38,46
19	Przeskok	0,05	12,50
20	Rolnicza	0,10	66,67
21	Szkolna	0,31	60,00
22	Świdnicka	1,63	47,69
23	Władysława Reymonta	0,05	0,00

W podobszarze rewitalizacji Podgórze **poziom wskaźnika obciążenia ekonomicznego** wynosi ok. 48 (osób w wieku poprodukcyjnym na 100 mieszkańców w wieku produkcyjnym), i jest niższy od wartości wskaźnika obliczonego dla Miasta, jednak nadal jest to poziom

świadczący o negatywnej sytuacji demograficznej (starzejące się i nieaktywne zawodowo społeczeństwo).

Tabela 81. Wskaźnik obciążenia ekonomicznego - Podgórze

Procent mieszkańców w wieku przedprodukcyjnym	Procent mieszkańców w wieku produkcyjnym		Procent mieszkańców w wieku poprodukcyjnym	Wskaźnik obciążenia ekonomicznego
15,83%	67,56%		16,61%	48,01
	Kobiet	Mężczyzn		
	15,83%	16,61%		

NEGATYWNE ZJAWISKA GOSPODARCZE

Szczególne **natężenie sytuacji kryzysowej w odniesieniu do rynku pracy** występuje w przypadku 18 ulic podobszaru Podgórze. Na czterech z nich (A. Mickiewicza, Katowicka, Niepodległości - oba odcinki i P. Skargi) wskaźniki odbiegały od średniej w Mieście we wszystkich trzech analizowanych obszarach: osoby długotrwale pozostające bez pracy, bezrobotni posiadających wykształcenie gimnazjalne lub poniżej oraz bez kwalifikacji zawodowych. Największe odchylenie wskaźnika od wartości referencyjnej odnotowano na ulicach, które pojawiały się już w analizach wcześniejszych.

Tabela 82. Struktura bezrobotnych Podgórze

Lp.	Nazwa ulicy	Odsetek osób bezrobotnych z wyksz. gimnazj. lub poniżej w ogólnej l. bezrobotnych	Odsetek osób długotrwale bezrobotnych w ogólnej liczbie bezrobotnych	Odsetek osób bezrobotnych bez kwalifikacji zawod. w ogólnej l. bezrobotnych
1	Adama Mickiewicza	59,15	73,24	46,48
2	Bartosza Głowackiego	35,71	28,57	21,43
3	Bohaterów Pracy	0,00	0,00	0,00
4	Cicha	40,00	60,00	20,00
5	Handlowa	50,00	50,00	0,00
6	Józefa Poniatowskiego	25,00	75,00	25,00
7	Kaszubska	35,71	57,14	28,57
8	Katowicka	42,86	85,71	42,86
9	Małopolska	25,00	50,00	25,00
10	Marii Skłodowskiej-Curie	30,77	76,92	23,08
11	Maurycygo Beniowskiego	0,00	100,00	0,00
12	Mączna	33,33	16,67	16,67
13	Niepodległości	50,00	66,67	33,33
14	Niepodległości	50,00	62,41	39,31
15	Okrężna	33,33	83,33	50,00
16	Piotra Skargi	65,38	61,54	57,69

17	Pohulanka	0,00	0,00	0,00
18	Poznańska	88,89	55,56	66,67
19	Przeskok	33,33	33,33	33,33
20	Rolnicza	43,75	43,75	31,25
21	Szkolna	68,00	52,00	56,00
22	Świdnicka	44,44	55,56	36,51
23	Władysława Reymonta	0,00	62,50	12,50

Przeprowadzona analiza poszczególnych ulic podobszaru rewitalizacji Podgórze wskazuje, że w obrębie aż 20 ulic występuje **zjawisko szczególnego natężenia negatywnych zjawisk w sferze gospodarczej**. Najniższy odsetek aktywnych działalności gospodarczych odnotowano przede wszystkim w obrębie ulic: Okrężnej, Katowickiej, Małopolskiej, Przeskok, Rolniczej, W. Reymonta, M. Beniowskiego. W przypadku 12 ulic Podgórze możemy też mówić o wyjątkowo słabej kondycji przedsiębiorstw.

Tabela 83. Stosunek wykreślonych działalności gospodarczych do liczby aktywnych działalności gospodarczych - Podgórze

Lp.	Nazwa ulicy	Liczba aktywnych działalności gosp. w przeliczeniu na 1000 mieszkańców	Stosunek wykreślonych działalności gosp. do liczby aktywnych działalności gosp.
1	Adama Mickiewicza	51,28	100,00
2	Bartosza Głowackiego	52,63	18,18
3	Bohaterów Pracy	0,00	0,00
4	Cicha	33,33	50,00
5	Handlowa	0,00	0,00
6	Józefa Poniatowskiego	37,27	66,67
7	Kaszubska	20,41	140,00
8	Katowicka	14,39	50,00
9	Małopolska	15,63	100,00
10	Marii Skłodowskiej-Curie	35,09	12,50
11	Maurycego Beniowskiego	17,24	0,00
12	Mączna	41,67	50,00
13	Niepodległości	43,48	66,67
14	Niepodległości	42,68	78,62
15	Okrężna	9,35	100,00
16	Piotra Skargi	43,96	50,00
17	Pohulanka	35,71	200,00
18	Poznańska	64,75	66,67
19	Przeskok	13,89	0,00
20	Rolnicza	17,54	133,33
21	Szkolna	30,65	87,50
22	Świdnicka	42,97	42,42
23	Władysława Reymonta	10,31	200,00

NEGATYWNE ZJAWISKA ŚRODOWISKOWE

Środowiskowa sytuacja podobszaru Podgórze, pod kątem oceny jakości powietrza (jednostka nr 30 na Rys. 6, 7 i 8 – str. 39), jest zróżnicowana. W północnej części podobszaru, położonej bliżej Śródmieścia, zaobserwowano stężenie średnioroczne benzo(a)pirenu w przedziale 3,01-4,0 ng/m³, przy normie dopuszczalnej na poziomie nieprzekraczającym 1 ng/m³. W części południowej następuje spadek stężenia i mieści się w przedziale 1,51-3,0 ng/m³.

Wyniki monitoringu środowiskowego dla liczby dni z przekroczeniem stężenia pyłu zawieszonego PM10 pokazują, że w północnej części jednostki objętej rewitalizacją występuje od 36 do 70 dni z przekroczeniem dla normy maksymalnej 35 dni w roku. W części środkowej i południowej nie odnotowano naruszenia normy dla pyłu zawieszonego PM10.

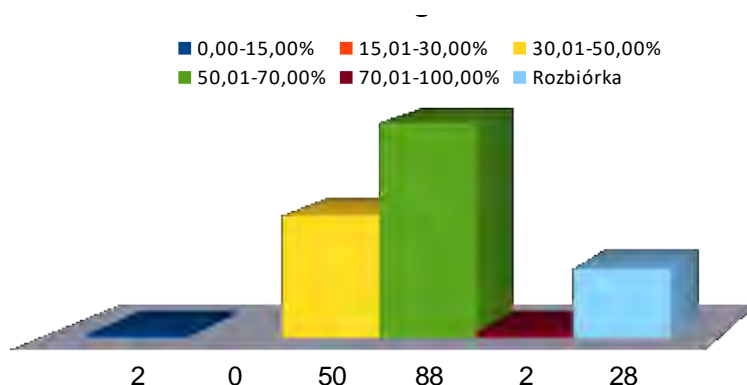
Poziom średnioroczny stężenia pyłu zawieszonego PM2,5 wypada na poziomie 20.1-25 µg/m³ w części północnej jednostki i na poziomie 15.1 do 20 µg/m³ w części południowej, przy rocznej normie dopuszczalnej 25 µg/m³.

Ponadnormatywne wyniki wskaźników oceny stanu powietrza, tak jak w przypadku innych podobszarów rewitalizacji, wynikają z przekroczeń rejestrowanych w sezonie grzewczym i wskazują przede wszystkim na problem niskiej emisji kominowej [opracowane na podst. danych z WIOŚ].

NEGATYWNE ZJAWISKA TECHNICZNE

Biorąc pod uwagę dane z przeglądu technicznego budynków komunalnych w dzielnicy Podgórze, stan zdecydowanej większości budynków można ocenić jako niezadowalający. 50 jest w stanie średnim i aż 88 w stanie lichym. Przeprowadzenia kapitalnego remontu wymagają 2 budynki, w przypadku aż 28 ekspertyza techniczna wskazuje na konieczność rozbiórki.

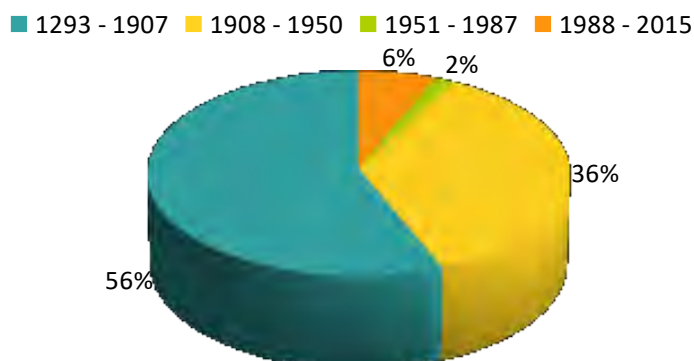
Rysunek 32. Stopień zużycia technicznego budynków mieszkalnych Gminy - podobszar rewitalizacji Podgórze



Podgórze zajmuje drugie miejsce po Sobięcinie, spośród podobszarów rewitalizacji Wałbrzycha pod względem wieku zabudowy mieszkaniowej. Aż 92% budynków została tu

wybudowana przed 1950 rokiem, z czego zdecydowana większość to budynki datowane na lata 1293-1907.

Rysunek 33. Wiek zabudowy mieszkalnej w podobszarze rewitalizacji Podgórze (opracowanie własne na podstawie danych z ewidencji budynków)



W okresie od 2012 r. do 2016 r. na Podgórzu, z uwagi na fatalny stan techniczny, zdecydowano się na wyburzenie 26 budynków, stanowiących blisko 19% wszystkich wyburzeń w mieście.

NEGATYWNE ZJAWISKA FUNKcjONALNO-PRZESTRZENNE

Podobszar ten, tak jak Sobięcín, dotkliwie odczuwa negatywny wpływ terenów przemysłowych sąsiadujących z zabudową mieszkaniową. Również pozostałe uwarunkowania przestrzenne i historyczne miały bezpośredni wpływ na obecny charakter tego niegdyś niezależnego od Wałbrzycha i dynamicznie rozwijającego się obszaru zurbanizowanego. Niestety również i tu stara zdekapitalizowana substancja mieszkaniowa niemal w całości narażona była na oddziaływanie szkód górniczych. Ukształtowanie terenu utrudnia w istotny sposób prawidłowe funkcjonowanie tego obszaru. Wszystko to wpływa na negatywne oceny Podgórze przez mieszkańców Wałbrzycha wzmacniane dodatkowo przez wyjątkowo niski poziom estetyki otoczenia terenów mieszkaniowych. Jak we wszystkich starych dzielnicach miasta także i tu uwidoczniiony jest negatywny wpływ migracji i depopulacji na prawidłowe funkcjonowanie obszaru w sferze funkcjonalno-przestrzennej.

3. Wizja, cele i kierunki działań obszaru rewitalizacji

METODYKA

Przeprowadzona na etapie delimitacji obszaru zdegradowanego i obszaru rewitalizacji diagnoza poszczególnych podobszarów rewitalizacji, ukazała ich homogeniczność pod względem charakteru występujących w nich zjawisk kryzysowych, skali kryzysu, jak i zidentyfikowanych potrzeb. Analiza danych statystycznych, wyniki pogłębionej diagnozy sytuacji społeczno-gospodarczej, diagnoza obszaru rewitalizacji oraz analiza wniosków z towarzyszących powstawaniu GPR spacerów badawczych, warsztatów i spotkań, ukazały wspólne obszary problemowe sześciu podobszarów rewitalizacji dotyczące czterech sfer: społecznej, gospodarczej, przestrzenno-funkcjonalnej i technicznej. Również potrzeby oraz cele określone z udziałem interesariuszy każdego z podobszarów, są w większości do siebie podobne, co zostało potwierdzone w trakcie warsztatów dla liderów lokalnych, w wyniku których opracowano kierunki działań i cele dla każdego podobszaru z osobna.

Zgodnie z art. 14 ust. 3 ustawy z dnia 9 października 2015 r. o rewitalizacji, w przypadku podziału obszaru rewitalizacji na podobszary, gminny program rewitalizacji jest opracowywany z podziałem na podobszary. Z uwagi na zbieżność potrzeb podobszarów, składających się na tożsame cele i kierunki działań, ostatecznie wypracowane w trakcie warsztatów dla liderów lokalnych, cele i kierunki działań sformułowane na poziomie Gminnego Programu Rewitalizacji, nie zostały rozdzielone dla podobszarów rewitalizacji, lecz zostały uporządkowane na poziomie obszaru rewitalizacji jako całości. Z tego względu prace nad określeniem wizji, celów i kierunków działań przebiegały w dwóch etapach:

1. Określenie, zgodnie z art. 14 ust. 3 ustawy o rewitalizacji, dla każdego z podobszarów rewitalizacji, potrzeb, celów i kierunków działań - na tym etapie bez ich hierarchizacji.
2. Przygotowanie uwspólnionej wizji obszaru rewitalizacji Miasta Wałbrzycha po roku 2025, a następnie opracowanie uwspólnionych celów strategicznych oraz odpowiadających im kierunków działań.

3.1 Podsumowanie wizji i kierunków działań podobszarów rewitalizacji

Wstępną wizję obszaru rewitalizacji określono podczas warsztatów dla liderów lokalnych, na podstawie zdiagnozowanych potencjałów i potrzeb poszczególnych podobszarów. Zgodnie z art. 14 ust. 3 ustawy o rewitalizacji, dla każdego z podobszarów rewitalizacji określono odrębnie potrzeby, cele i kierunki działań - bez ich hierarchizacji. Cele i kierunki działań dla każdego z podobszarów są odpowiedzią na zdiagnozowane problemy, a także są z nimi spójne. Obejmują w szczególności:

Cele i kierunki działań podobszaru Biały Kamień

- Zwiększenie zainteresowania postawami prospołecznymi, podkreślenie roli i znaczenia działalności na rzecz aktywności lokalnej.

- Wyłonienie animatora lokalnego, który motywowałby społeczność do aktywnego udziału w życiu dzielnicy.
- Organizacja spotkań dla mieszkańców, wyrównujące szanse dla osób pochodzących z obszarów zagrożonych niedostosowaniem społecznym.
- Efektywne wykorzystanie niezagospodarowanych do tej pory obiektów budowlanych do prowadzenia działalności gospodarczej. Rozwój działalności gastronomicznej i rozrywkowej. Działania zachęcające przedsiębiorców do podejmowania działalności gospodarczej.
- Poprawa jakości życia mieszkańców oraz wizerunku i estetyki miasta. Uwrażliwienie mieszkańców na walory środowiskowe.
- Stworzenie lepszych warunków do zabawy i rekreacji dla mieszkańców. Odnowienie i poprawa istniejącego stanu technicznego budynków i infrastruktury towarzyszącej. Zahamowanie dotychczasowej degradacji budynków.
- Poprawa warunków bezpieczeństwa poprzez zamontowanie monitoringu oraz oświetlenia. Wzrost poczucia bezpieczeństwa wśród mieszkańców.

Cele i kierunki działań podobszaru Stary Zdrój

- Zwiększenie bezpieczeństwa dla mieszkańców poprzez większą liczbę patroli policji i straży miejskiej.
- Pogłębienie więzi międzyludzkich (również międzypokoleniowych) wśród społeczności lokalnej.
- Dotarcie z ofertą edukacyjną do społeczności lokalnej – indywidualnie i grupowo.
- Zwiększenie oferty gastronomicznej dla mieszkańców dzielnicy. Zwiększenie liczby przywilejów dla przedsiębiorców lokalnych.
- Uwrażliwienie mieszkańców na walory środowiskowe.
- Stworzenie lepszych warunków do zabawy i rekreacji dla mieszkańców.
- Unowocześnienie przestrzeni publicznej, dostosowanie przestrzeni dla osób starszych i niepełnosprawnych.
- Poprawa istniejącego stanu technicznego budynków i infrastruktury towarzyszącej. Zahamowanie degradacji budynków. Odnowienie i uzyskanie wysokiego standardu dla mieszkalnych części wspólnych, tj. elewacji.
- Poprawa jakości życia mieszkańców oraz wizerunku i estetyki miasta. Poprawa atrakcyjności przestrzeni dzielnicy.

Cele i kierunki działań podobszaru Śródmieście

- Wzrost współpracy wewnątrzsektorowej oraz międzysektorowej na rzecz realizacji przedsięwzięć edukacyjnych.
- Stworzenie w Willy Daisy Centrum Świadczącego Usługi Społeczne.
- Stworzenie systemu aktualizacji bieżących wydarzeń kulturalno-sportowo-oświatowych.

- Aktywizacja mieszkańców: zajęcia z animatorami, zajęcia edukacyjne, zajęcia dla seniorów, dzieci i młodzieży, tematyczne (rozwijające pasje), międzypokoleniowe, zajęcia profilaktyczne.
- Rozwój Śródmieścia jako miejsca inspiracji i aktywności. Powstanie klubu turysty w siedzibie PTTK - integracja aktywnych turystów z mieszkańcami. Rozwój Uniwersytetów III Wieku.
- Gromadzenie podmiotów świadczących usługi społeczne i publiczne.
- Stworzenie Centrum Krzewienia Trzeźwości prowadzącego profilaktykę oraz wspieranie rodzin.
- Promowanie pozytywnych przykładów aktywności i współpracy. Aktywniejsza promocja Centrum – Śródmieścia.
- Rozwój działalności gospodarczych tworzących możliwości spotkań mieszkańców i aktywności w czasie wolnym. Wprowadzenie ulg podatkowych dla przedsiębiorców, prowadzących działalność w dzielnicy.
- Rozwój turystyki, uatrakcyjnienie Śródmieścia.
- Zwiększenie liczby miejsc aktywności fizycznej mieszkańców.
- Polepszenie stanu komunikacji miejskiej. Podwyższenie stanu atrakcyjności dzielnicy, poprzez odrestaurowanie zniszczonych budynków, elewacji, klatek schodowych.
- Zwiększenie bezpieczeństwa wśród mieszkańców dzielnicy poprzez zamontowanie oświetlenia i monitoringu. Poprawa stanu infrastruktury towarzyszącej, w tym wodociągów i kanalizacji.

Cele i kierunki działań podobszaru Sobięcín

- Zwiększenie bezpieczeństwa wśród mieszkańców poprzez zwiększenie ilości patroli policji i straży miejskiej.
- Poszerzenie oferty kształcenia mieszkańców z zakresu aktywności społecznej.
- Tworzenie inicjatyw oddolnych polepszających wizerunek społeczności lokalnej, tworzenie więzi społecznych i międzypokoleniowych.
- Zwiększenie zaangażowania przedsiębiorców w legalne zatrudnianie pracowników podczas prowadzenia działalności gospodarczej. Powstawanie miejsc pracy z możliwością uzyskania stałego wynagrodzenia.
- Powstanie miejsc aktywności fizycznej i rekreacji dla mieszkańców.
- Zaadaptowanie przestrzeni publicznych na cele rekreacyjne.
- Efektywne wykorzystanie niezagospodarowanych dotychczas pomieszczeń.
- Poprawa dostępu do infrastruktury miejskiej dla osób niepełnosprawnych.
- Poprawa istniejącego stanu technicznego zasobu mieszkalnego w celu zapewnienia bezpieczeństwa mieszkańcom budynku. Założenie monitoringu i oświetlenia. Poprawa atrakcyjności przestrzennej dzielnicy.

Cele i kierunki działań podobszaru Nowe Miasto

- Zwiększenie bezpieczeństwa, wzrost świadomości i tożsamości lokalnej.
- Pogłębienie więzi lokalnej wśród mieszkańców z dzielnic z obszaru rewitalizacji.
- Organizacja szkoleń/zajęć motywujących, pozwalających na budowanie kompetencji miękkich wśród mieszkańców. Organizacja zajęć pozalekcyjnych dla dzieci i młodzieży, zapobiegających marazmowi i patologii społecznej. Poszerzenie oferty organizacji czasu wolnego dla mieszkańców.
- Poprawa warunków i możliwości rozwoju infrastruktury gospodarczej. Rozwój infrastruktury turystycznej. Zwiększenie aktywności trenerów sportowych.
- Poprawa jakości życia mieszkańców oraz wizerunku i estetyki dzielnicy. Poprawa atrakcyjności dzielnicy.
- Stworzenie lepszych warunków do zabawy i rekreacji na świeżym powietrzu.
- Uwrażliwienie mieszkańców dzielnicy na walory środowiskowe.
- Poprawa istniejącego stanu technicznego infrastruktury technicznej, zahamowanie degradacji budynków.
- Zamontowanie oświetlenia i monitoringu.

Cele i kierunki działań podobszaru Podgórze

- Zorganizowanie działań zmierzających do wzrostu świadomości i tożsamości lokalnej. Pogłębienie więzi lokalnej wśród mieszkańców rewitalizowanej dzielnicy.
- Wzrost więzi międzypokoleniowych wśród mieszkańców oraz pogłębienie więzi z miejscem zamieszkania.
- Poprawa warunków bezpieczeństwa w dzielnicy.
- Kształtowanie postaw prospołecznych wśród mieszkańców.
- Wprowadzenie ulg dla przedsiębiorców lokalnych, prowadzących małe przedsiębiorstwa. Rozwój branży gastronomicznej i turystycznej.
- Zwiększenie atrakcyjności i estetyki dzielnicy. Poprawa stanu przestrzeni publicznych w dzielnicy. Zwiększenie ilości miejsc "zielonych".
- Polepszenie stanu komunikacji miejskiej.
- Wyremontowanie budynków, pomieszczeń, elewacji.
- Zainstalowanie monitoringu i oświetlenia.

3.2. Wspólna wizja obszaru rewitalizacji

Na podstawie wyników pracy interesariuszy poszczególnych podobszarów rewitalizacji, określona została wspólna wizja obszaru rewitalizacji Miasta Wałbrzycha po roku 2025. Na tej podstawie został określony cel nadrzędny (Misja) rewitalizacji oraz odpowiadające mu trzy cele strategiczne oraz kierunki działań, które powinny doprowadzić do osiągnięcia zamierzonych celów.

Wizja obszaru rewitalizacji zawiera w sobie opis pożądanego stanu docelowego w czterech aspektach: gospodarczym, środowiskowym, przestrzenno-funkcjonalnym oraz technicznym, jednak najistotniejszym podmiotem rewitalizacji jest zawsze Człowiek.

Wizja obszaru rewitalizacji Wałbrzycha po 2025 roku:

Obszar rewitalizacji miasta Wałbrzycha jest miejscem wyrównanych szans, przyjaznym i bezpiecznym, o estetycznej przestrzeni publicznej.

W obszarze rewitalizacji nastąpiła poprawa warunków zamieszkania, między innymi dzięki podniesieniu jakości infrastruktury publicznej i poprawie stanu technicznego budynków mieszkalnych.

W obszarze rewitalizacji zniwelowany został problem zanieczyszczenia atmosfery dzięki licznym inwestycjom ograniczającym zanieczyszczenie środowiska.

Termomodernizacje i likwidacja źródeł niskiej emisji w obrębie zabudowy mieszkaniowej pozwoliły na obniżenie kosztów użytkowania mieszkań oraz przyczyniły się do estetyzacji przestrzeni i poprawy jakości powietrza. Modernizacje przestrzeni publicznej i likwidacja barier architektonicznych wpłynęły na wzrost bezpieczeństwa mieszkańców oraz atrakcyjność osiedleńczą obszaru rewitalizacji.

Zrewitalizowany obszar sprzyja oddolnym inicjatywom, jego mieszkańcy są coraz bardziej aktywni i otwarci na współpracę.

Dzięki licznym mikroprzedsięwzięciom umacnia się również więź lokalna, a wałbrzyskanie mają poczucie współodpowiedzialności za swoje otoczenie i przestrzeń publiczną.

Obszar rewitalizacji daje możliwości rozwoju, mieszkańcy mają dostęp do oferty edukacyjnej na najwyższym poziomie, w tym bardzo dobrze rozwiniętego szkolnictwa zawodowego.

Coraz silniejsze są tutejsze mikroprzedsiębiorstwa. Zapewnione są stabilne miejsca pracy.

Osobom wymagającym wsparcia zapewniona jest odpowiednia pomoc nie tylko instytucjonalna, rozwija się także wolontariat i coraz prężniej działają organizacje pozarządowe.

Mieszkańcy obszaru są dumni ze swojego pochodzenia, dbają o dziedzictwo kulturowe, poprzez co budują pozytywny wizerunek Miasta, do którego warto przyjechać i w którym dobrze jest żyć.

Dużym atutem są zadbane tereny zielone oraz rozwinięta oferta kulturalna i rekreacyjna. Pozytywne efekty rewitalizacji oddziałują na inne obszary Miasta i ich Mieszkańców. Dzięki temu Wałbrzych i Wałbrzyskanie umacniają się.

3.3. Wspólnione cele i kierunki działań obszaru rewitalizacji

Odpowiedzią na zidentyfikowane podczas delimitacji oraz pogłębionej diagnozy sytuacji społeczno-gospodarczej podobszarów rewitalizacji problemy, są - określone również z udziałem społecznym - cele oraz odpowiadające im kierunki działań. Mają one służyć eliminacji lub ograniczeniu negatywnych zjawisk, o których mowa w poprzednim rozdziale. Cel nadrzędny (misja) rewitalizacji oraz trzy cele strategiczne odpowiadają sformułowanej wizji. Są też zgodne z celami Strategii ZIT Aglomeracji Wałbrzyskiej. Do każdego celu przypisane zostały wskaźniki, które posłużą do oceny stopnia ich osiągnięcia w poszczególnych etapach wdrażania Gminnego Programu Rewitalizacji Miasta Wałbrzycha. Każda z propozycji projektowych przedstawiona w zał. 2A oraz 2B do GPR służyć będzie realizacji co najmniej jednego z określonych poniżej celów.

CEL NADRZĘDNY (MISJA):

Zrównoważenie rozwoju obszaru rewitalizacji Miasta Wałbrzycha poprzez działania na rzecz jego odnowy i ożywienia oraz wzmocnienia integracji społecznej

CELE STRATEGICZNE:

Cel 1

Wzrost aktywności, zaradności i poczucia współodpowiedzialności wśród mieszkańców

Kierunki działań: w ramach celu 1 planowane są następujące działania: wspieranie oddolnych inicjatyw i wszelkich form aktywności, w szczególności takich, które wiążą się z włączaniem osób i grup wykluczonych w różne przedsięwzięcia realizowane w obszarach kryzysowych oraz przyczyniających się do przełamywania ukształtowanej kultury zależności i wyuczonej bierności oraz związanego z tym braku wiary we własne siły i możliwość zmiany obecnej sytuacji, tworzenie przestrzeni działalności dla organizacji pozarządowych, współpraca instytucji i liderów lokalnych na rzecz osób narażonych wykluczeniem, pobudzanie aktywności i skłonności do współdziałania różnych grup, uruchomienie systemu mikrograntów dla lokalnych społeczności (m.in. projekty sąsiedzkie), działania o charakterze środowiskowym (integrujące, edukacyjne, kulturalne, rekreacyjne i sportowe), zapobieganie i redukcja negatywnych zjawisk społecznych, rozwój wolontariatu, tworzenie i wspieranie działalności istniejących centrów aktywności lokalnej w podobszarach rewitalizacji, współpraca międzysektorowa na rzecz mieszkańców obszaru rewitalizacji, rozwój kompetencji społecznych, wspieranie działalności organizacji prospołecznych, wzmocnianie lokalnego kapitału ludzkiego poprzez różnego typu działania edukacyjne i szkoleniowe oraz budowanie zaufania we własne siły, rozwój zakresu i poprawa jakości usług publicznych.

Cel 2

Wysoka jakość przestrzeni publicznej i poprawa warunków zamieszkania

Kierunki działań: cel 2 skupia działania ukierunkowane na poprawę jakości zamieszkania, adaptację, uzupełnienie i przebudowanie systemu usług dla ludności oraz zachowanie atrakcyjności istniejącej tkanki miejskiej, w szczególności najbardziej wartościowych elementów dziedzictwa materialnego poprzez: odnowę i termomodernizację budynków mieszkalnych i publicznych wraz z infrastrukturą towarzyszącą, ograniczanie niskiej emisji kominowej i komunikacyjnej, tworzenie nowych i utrzymanie funkcjonujących ścieżek rowerowych, przebudowę przystanków, modernizację dróg, ochronę obiektów dziedzictwa kulturowego, poprawę jakości drobnej infrastruktury publicznej, uzupełnianie i modernizacja oświetlenia, odnowę i utrzymanie terenów zielonych i rekreacyjnych, odnowę zabudowy regulacyjnej rzeki Pełcznicy i potoku Szczawnik, poprawę jakości komunikacji publicznej i jakości infrastruktury komunikacyjnej, organizację infrastruktury przesiadkowej, odnowę zdegradowanych przestrzeni publicznych i wspólnotowych, dostosowanie obiektów do pełnienia nowych funkcji społecznych, kulturalnych, edukacyjnych, tworzenie infrastruktury społecznej (centrów aktywności lokalnej, bibliotek), inwestycje w obiekty i usługi dla seniorów, kontynuację koniecznych rozbiórek i budowę nowych mieszkań; zapewnienie ładu przestrzennego, wykorzystanie instrumentów planistycznych w procesie rewitalizacji; kształtowanie pozytywnego wizerunku obszaru rewitalizacji, zarówno wewnątrz jak i na zewnątrz miasta.

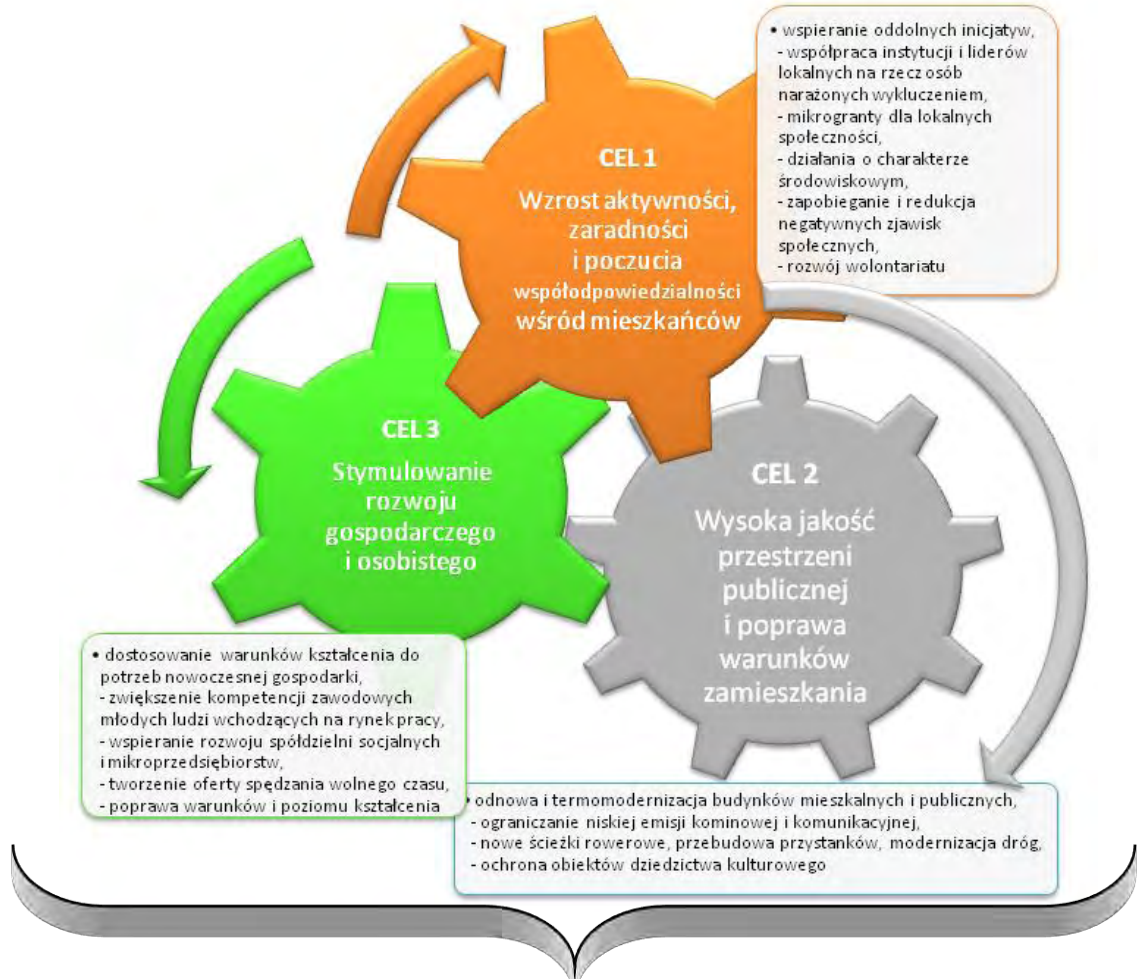
Cel 3

Stymulowanie rozwoju osobistego i gospodarczego

Kierunki działań: cel 3 określa realizację działań skupionych na dostosowaniu warunków kształcenia do potrzeb nowoczesnej gospodarki, zwiększeniu kompetencji zawodowych młodych ludzi wchodzących na rynek pracy. Dla osiągnięcia celu 3, ale także 1, wspierany będzie rozwój przedsiębiorczości społecznej (wparcie tworzenia podmiotów ekonomii społecznej zarówno przez samorząd miasta, jak i przez organizacje pozarządowe), wspieranie przedsiębiorczości mieszkańców, m.in. poprzez utworzenie inkubatora przedsiębiorczości, tworzenie oferty spędzania wolnego czasu, poprawa warunków i poziomu kształcenia, w tym tworzenie terenów rozwoju usług nauki, tworzenie i rozwijanie stref aktywności gospodarczej dla lokalnych przedsiębiorców, zapewnienie dobrego poziomu dostępu do usług (podstawowych, społecznych, transportu zbiorowego), utrzymanie i rozwój ulg i zwolnień dla przedsiębiorców.

3.3. Integralność systemu celów z wizją i kierunkami działania

MISJA
Zrównoważenie rozwoju obszaru rewitalizacji Miasta Wałbrzycha poprzez działania na rzecz jego odnowy i ożywienia oraz wzmocnienia integracji społecznej



WIZJA OBSZARU REWITALIZACJI WAŁBRZYCHA
PO 2025 ROKU



4. Opis przedsięwzięć rewitalizacyjnych

Zasadniczymi celami rewitalizacji Wałbrzycha jest przerwanie mechanizmów błędnego koła, które prowadzą do kumulacji i pogłębiania zjawisk kryzysowych, w tym przede wszystkim utrwalonego stylu życia o ograniczonej aktywności społecznej i gospodarczej oraz procesów negatywnej selekcji społecznej. Kurczenie się miasta jest najważniejszym problemem Wałbrzycha, stąd wybór rewitalizacji jako narzędzia realizacji polityki spójności jest uzasadniony do ograniczenia tego procesu. Głównym przedmiotem interwencji w obszarze zdegradowanym będą zjawiska i procesy społeczne, a w drugiej kolejności gospodarcze, natomiast działania w sferze odnowy przestrzeni będą instrumentem realizacji celów społecznych i gospodarczych. Tak zdefiniowana polityka rewitalizacyjna, wdrażana na podobszarach rewitalizacji odgrywających kluczowe znaczenie na mapie rozwoju miasta, ma potencjał do pozytywnego oddziaływania na pozostałe jego fragmenty. Interwencja rewitalizacyjna w Wałbrzychu, mająca za cel m.in. poprawę zwartości miasta na podobszarach rewitalizacji, doprowadzi docelowo do poprawy efektywności prowadzenia wielu polityk publicznych na tych terenach, ograniczając negatywne skutki kurczenia się miasta. Planowane polepszenie warunków i jakości zamieszkiwania na obszarze rewitalizacji skutkować będzie ograniczeniem procesów migracji mieszkańców z centrum miasta na obszary peryferyjne. Za pomocą działań poprawiających efektywność energetyczną zabudowy mieszkaniowej obszaru rewitalizacji oraz działań z zakresu poprawy mobilności zostanie ograniczona emisyjność w skali całego miasta. W ten sposób polityka rewitalizacyjna w Wałbrzychu ma szansę stać się istotnym narzędziem ograniczenia negatywnych skutków jego kurczenia się.

Samorząd Wałbrzycha nie ograniczył się do wskazania zadań, które wynikają z realizacji zadań publicznych jednostki samorządu terytorialnego. Liczne spotkania z potencjalnymi beneficjentami pozwoliły wspólnie zaplanować kompleksowe rozwiązania problemów rewitalizowanego obszaru w celu wyprowadzenia go ze stanu kryzysowego. Równoczesna realizacja działań w sferze społecznej, gospodarczej i przestrzennej, obejmująca zarówno przedsięwzięcia (projekty) inwestycyjne (w tym infrastrukturalne), jak również działania miękkie, stwarza szansę na uruchomienie procesu rewitalizacji mającego cechy zrównoważonego rozwoju.

Do GPR zgłoszono łącznie 675 przedsięwzięć, z czego 646 to zadania podstawowe, a 29 działania uzupełniające. Zaplanowane w GPR przedsięwzięcia przenikają się wzajemnie w odniesieniu do sfer problemowych i celów programu rewitalizacji. Każde przedsięwzięcie przypisano odpowiednio do celu GPR, jaki realizuje. Do celu 1 „Wzrost aktywności, zaradności i poczucia współodpowiedzialności wśród mieszkańców” przypisano 58 przedsięwzięć rewitalizacyjnych w tym 37 jest podstawowych, a 21 uzupełniających. Cel 2 „Wysoka jakość przestrzeni publicznej i poprawa warunków zamieszkania” realizowany jest poprzez 596 projektów, w tym 590 podstawowych i 6 uzupełniających. W tej grupie najliczniejsze są propozycje wspólnot mieszkaniowych (411 pozycji) dotyczące zwiększenia efektywności

energetycznej i odnowy części wspólnych budynków, których realizacja przyczyni się również w równym stopniu do osiągnięcia celu 1. Tego typu projekty są również przykładem odpowiedzi na zdiagnozowane problemy w kilku sferach jednocześnie: społecznej (ubóstwo, niska jakość warunków zamieszkania), technicznej (poprawa stanu technicznego budynków, w tym zabytkowych), jak i środowiskowych (poprawa stanu środowiska poprzez obniżenie zanieczyszczenia atmosferycznego - np. dzięki elementom termomodernizacyjnym). Do celu 3 „Stymulowanie rozwoju osobistego i gospodarczego” przypisano 21 projektów, 19 z listy podstawowych przedsięwzięć oraz 2 z uzupełniających.

Propozycje projektowe będące odpowiedzią na zidentyfikowane problemy:

w sferze społecznej

- to projekty ukierunkowane na zdiagnozowane problemy społeczne, które będą realizowane zarówno poprzez wykonanie działań inwestycyjnych, jak i nieinwestycyjnych. W odniesieniu do bezrobocia priorytetem będzie realizacja 5 propozycji przedstawionych przez Powiatowy Urząd Pracy w Wałbrzychu, skierowanych do wszystkich podobszarów rewitalizacji. Będą one miały na celu aktywizację osób bezrobotnych i tym samym często dotkniętych ubóstwem, niwelując w ten sposób jedną z głównych przyczyn problemów społecznych mieszkańców. Drugą grupą projektów, skierowanych na problemy społeczne mieszkańców są działania planowane przez Miejski Ośrodek Pomocy Społecznej, który zgłosił 12 projektów (w tym 7 podstawowych), których celem jest zwiększenie aktywności mieszkańców podobszarów rewitalizacji i pobudzenie do zaangażowania się w „życie swojej dzielnicy” oraz przeciwdziałanie wykluczeniu społecznemu poprzez stworzenie oraz prowadzenie placówek wsparcia dziennego oraz dziennych domów pobytu. Projekty te skierowane będą do dzieci z rodzin dysfunkcyjnych, młodzieży potrzebującej wsparcia w nauce, osób starszych i niepełnosprawnych wymagających pomocy z powodu samotności i braku opieki. Ponadto projekty inwestycyjne związane z utworzeniem placówek wsparcia i pobytu w podobszarach rewitalizacji wpłyną również na polepszenie sfery technicznej i przestrzenno-funkcjonalnej. Scaleniem powyższych działań będą przedsięwzięcia Gminy Wałbrzych i organizacji pozarządowych skierowane do osób niesamodzielnych i narażonych na wykluczenie społeczne, pobudzające aktywność społeczności lokalnej, ukierunkowanych na budowę kompetencji społecznych i obywatelskich, do których zalicza się projekt (przykłady):

- „Nie emigruję, tu zostaję” - realizowany przez Fundację Rozwoju Ekonomii Społecznej, Regionalne Centrum Wspierania Inicjatyw Pozarządowych oraz Gminę Wałbrzych na całym obszarze rewitalizacji miasta;
- „Rewitalizacja Stacji GOPR w Wałbrzychu oraz terenów przyległych na cele społeczne” – realizowany w podobszarze Podgórze;
- „Przebudowa budynku przy ul. Przywodnej w Wałbrzychu na cele mieszkaniowe wraz z zagospodarowaniem terenu” (utworzenie mieszkań socjalnych) – zlokalizowany na podobszarze Stary-Zdrój;

- „Rewitalizacja Domu Katechetycznego przy ul. Młynarskiej 16 w Wałbrzychu i utworzenie Domu Aktywności Lokalnej "Pod Aniołami" – dotyczący podobszaru Śródmieście;
- „Odkrywamy życie na nowo – Centrum Integracji Społecznej w Wałbrzychu”, którego inicjatorem jest Fundacja Rozwoju Ekonomii Społecznej oraz Regionalne Centrum Wspierania Inicjatyw Pozarządowych, skierowany do mieszkańców całego obszaru rewitalizacji;
- „Adaptacja budynku na potrzeby Domu Dziecka oraz Placówki Dziennego Wsparcia wraz z zagospodarowaniem terenu przyległego” – zrealizowany w podobszarze Podgórze;
- Przebudowa i termomodernizacja budynku przy ul. Beethovena 24A na potrzeby noclegowni, schroniska dla bezdomnych oraz ośrodek interwencji kryzysowej – skierowany do całego obszaru rewitalizacji.

Gmina Wałbrzych zaplanowała również działania służące realizacji społecznych inicjatyw oddolnych na wszystkich podobszarach rewitalizacji poprzez „Program mikrograntów” (edycje w latach 2017-2025).

Poza powyższymi, planowane są również przedsięwzięcia zgłoszone przez placówki edukacyjne, instytucje kultury oraz inne pomioty zaangażowane w działania ze sfery społecznej (przykłady projektów edukacyjnych, kulturalnych oraz rekreacyjnych) np.:

- „Remont, przebudowa i nadbudowa budynku Hufca ZHP Ziemi Wałbrzyskiej na Centrum Harcerskiego Wolontariatu i Domu Harcerza”;
- „Piątka na piątkę” oraz „O(d)czarujmy zaklęte dzielnice” - PiMBP „Biblioteka pod Atlantami”;
- „Nowe Miasto - Nowa Biblioteka” - PiMBP „Biblioteka pod Atlantami”;
- „Miasto górniczych tradycji” oraz „Białe Złoto Wałbrzycha” - Park Wielokulturowy Stara Kopalnia w Wałbrzychu;

w sferze gospodarczej

- największym przedsięwzięciem odnoszącym się wprost do zdiagnozowanych problemów w sferze gospodarczej jest utworzenie inkubatora przedsiębiorczości, który powstanie w podobszarze Śródmieście, jednak oddziaływał będzie na cały obszar rewitalizacji Wałbrzycha; kolejnym przedsięwzięciem, istotnym dla rozwoju gospodarczego OR, jest realizowana przez prywatnego inwestora „Budowa węzła przesiadkowego wraz infrastrukturą drogową oraz częścią usługowo handlową „Wałbrzych Centrum””; lepsze wykorzystanie potencjału gospodarczego obszaru rewitalizacji zakłada też propozycja projektowa Cechu Rzemiosł Różnych i Małej Przedsiębiorczości w Wałbrzychu; ważnymi z punktu widzenia sytuacji kryzysowej w obszarze przedsiębiorczości mieszkańców obszaru rewitalizacji, są dwa projekty Powiatowego Urzędu Pracy w Wałbrzychu, które zakładają udzielanie wsparcia osobom bezrobotnym na podjęcie działalności gospodarczej. Przedsięwzięciami, które niwelowały będą problemy w sferze gospodarczej są także projekty:

- „Zawodowy Dolny Śląsk”,
- „Czas na zawodowców – innowacyjne wyposażenie wałbrzyskich szkół zawodowych),
- WAŁBRZYSKI INKUBATOR ZAWODOWY - dostosowanie oferty edukacyjnej 4 zespołów szkół zawodowych w Wałbrzychu do potrzeb rynku pracy,

wspierające umiejętności i kwalifikacje zawodowe oraz techniczne uczniów szkół z obszaru rewitalizacji, polegające na doposażeniu pracowni kształcenia praktycznego. Ponadto Gmina Wałbrzych zaplanowała realizację przedsięwzięcia pn. „Branżowe Centrum Umiejętności w dziedzinie mechatroniki w Wałbrzychu (przy ZS nr 5)”, które wpłynie na rozwój oferty szkoleniowej i stworzenie nowoczesnej infrastruktury do praktycznej nauki zawodu; Odpowiedzią na problemy gospodarcze, zidentyfikowane na obszarze rewitalizacji, jest propozycja projektowa „Wspieranie sektora ekonomii społecznej na terenie Wałbrzycha”, ukierunkowany na rozwój przedsiębiorstw społecznych dzięki którym jest szansa na rozwój staży i miejsc pracy dla osób zagrożonych wykluczeniem społecznym, długotrwałym bezrobociem i ubóstwem. Łącznie na listach propozycji projektowych zawarto 11 przedsięwzięć ukierunkowanych na poprawę sytuacji w sferze gospodarczej.

w sferze środowiskowej

- są to projekty związane głównie z obniżeniem niskiej emisji kominowej oraz komunikacyjnej, m.in. przebudowa i modernizacja dróg lokalnych, wymiana źródeł ciepła na ekologiczne, tworzenie centrów przesiadkowych, a także projekty związane z termomodernizacją budynków (wielorodzinnych mieszkalnych oraz użyteczności publicznej). Propozycje projektowe zidentyfikowane jako środowiskowe przyczynią się zarówno do poprawy stanu środowiska, poprawy sfery technicznej, funkcjonalno-przestrzennej, jak i wpłyną pozytywnie na zamożność mieszkańców obszaru rewitalizacji (mniejsza energochłonność i kosztochłonność budynków). Uzupełnieniem tych działań będą przedsięwzięcia związane z zagospodarowaniem/rewitalizacją obszarów zieleni miejskiej (skwery i parki) oraz rozwojem błękitno-zielonej infrastruktury i małej retencji. Wśród działań ukierunkowanych na poprawę stanu środowiska naturalnego znajdują się także promowanie i kształtowanie pozytywnych postaw proekologicznych. Łącznie w dokumencie zidentyfikowano ponad 100 projektów oddziałujących na sferę środowiskową.

w sferze funkcjonalno-przestrzennej

- są to działania z zakresu poprawy przestrzeni publicznej oraz rewitalizacji terenów zielonych, modernizacji układu komunikacyjnego (w tym również tworzenie centrów przesiadkowych), poprawy dostępności komunikacyjnej oraz dostępności do usług dla mieszkańców (np. tworzenie placówek wsparcia dziennego, dziennych domów pobytu dla seniorów oraz domu pomocy społecznej). Przedsięwzięcia zgłoszone do GPR Miasta Wałbrzycha z tej sfery problemowej są wielokierunkowe, dzięki czemu realizują jednocześnie działania sfery technicznej, środowiskowej jak i społecznej. Przykładem projektów są tu m.in.:

- Ograniczenie niskiej emisji poprzez wprowadzenie zrównoważonej mobilności miejskiej

i podmiejskiej, polegającej na wybudowaniu centrum przesiadkowego Wałbrzych Plac Solidarności (dawniej Pl. na Rozdrożu) oraz poprawie systemów zarządzania ruchem i energooszczędnym oświetleniem miejskim;

- Przebudowa i rozbudowa Placu Grunwaldzkiego wraz z przyległymi do niego ulicami;
- Wykonanie nawierzchni drogi i chodników na terenie Państwowej Uczelni Angelusa Silesiusa;
- Budowa Tężni Solankowej w Parku im. Króla Jana III;
- „Relaks – centrum sportu i zabawy”;
- Utworzenie przestrzeni publicznej w rejonie ul. Kilińskiego w Śródmieściu;
- Wymiana nawierzchni drogi w Parku im. T. Kościuszki;
- Rewitalizacja przestrzeni publicznej oraz budynku przy ul. Kościelnej 3a;
- Wspólne podwórko - rewitalizacja rekreacyjnego placu zabaw i budowa boiska wielofunkcyjnego na terenie PSP 6 dla mieszkańców Wałbrzycha;
- Wykonanie modernizacji (wraz z przebudową) Stadionu Sportowego "Nowe Miasto" przy ul. Chopina 1a;
- Utworzenie terenu rekreacyjnego z miejscami postojowymi przy nieruchomościach Zajęczka 6, 6a, 5, 4a wraz z uporządkowaniem wód deszczowych z ww. terenu oraz działki przy ul. Zajęczka 2 – WBP 2017;
- Modernizacja boiska wielofunkcyjnego ORLIK przy Zespole Szkolno-Przedszkolnym nr 4 w Wałbrzychu.

Łącznie do projektów sprzyjających poprawie w sferze funkcjonalno-przestrzennej zaliczono ponad 70 przedsięwzięć.

w sferze technicznej

- do poprawy sytuacji kryzysowej obszaru rewitalizacji Wałbrzycha w wymiarze technicznym, odnoszą się wszystkie projekty infrastrukturalne, są to głównie przedsięwzięcia z zakresu:

- remontów i odnowy części wspólnych wielorodzinnych budynków mieszkalnych,
- poprawy efektywności energetycznej budynków użyteczności publicznej oraz wielorodzinnych budynków mieszkalnych,
- zmiany sposobu ogrzewania budynków użyteczności publicznej/mieszkalnych,
- wprowadzenia zrównoważonej mobilności miejskiej (zmniejszenie natężenia ruchu komunikacyjnego w centrum miasta i ograniczenie niskiej emisji),
- remontów, adaptacji, wyposażenia istniejących zdegradowanych budynków, obiektów, zagospodarowanie terenów i przestrzeni – w celu przywrócenia lub nadania im nowych funkcji społecznych, kulturalnych, gospodarczych, edukacyjnych lub rekreacyjnych w połączeniu z dostosowaniem przestrzeni do potrzeb osób niepełnosprawnych,

- ochrony dziedzictwa kulturowego,
- poprawy dostępności komunikacyjnej i bezpieczeństwa dzięki przebudowie istniejących dróg wraz z infrastrukturą towarzyszącą,
- zagospodarowania/poprawy estetyki przestrzeni publicznej towarzyszącej zabudowie mieszkaniowej i terenów zieleni miejskiej.

W odniesieniu do sfery technicznej do GPR Miasta Wałbrzycha zgłoszono łącznie 634 propozycji przedsięwzięć, których jednoczesnym celem jest interwencja w odniesieniu do pozostałych sfer problemowych miasta.

Przedsięwzięcia rewitalizacyjne (675) łącznie zamieszczone w załączniku 2A i 2B do GPR, realizowane będą przez szereg różnych podmiotów, zarówno publicznych, jak i prywatnych. Najwięcej, bo aż 411 działania zgłosiły wspólnoty mieszkaniowe, 191 to działania przewidziane do realizacji przez Gminę Wałbrzych i podległe jej jednostki, w tym m.in. związane z samorządowymi instytucjami kultury (17), Miejskim Ośrodkiem Pomocy Społecznej (12) oraz szkołami (29). Swoje propozycje projektowe do GPR zgłosiły także uczelnie wyższe (7). Parę istotnych przedsięwzięć skierowanych do mieszkańców obszaru rewitalizacji Wałbrzycha, zakładają zrealizować organizacje pozarządowe (22 projekty). Kilkanaście przedsięwzięć zaplanowanych zostało przez przedsiębiorstwa (np. Libertador Sp. z o.o. Partner: Fundacja "Szyb Irena", Galeria 7 Sp. z o.o., Wałbrzyskie Przedsiębiorstwo Wodociągów i Kanalizacji Spółka z o.o.).

Tym samym można uznać, że Gminny Program Rewitalizacji Miasta Wałbrzycha jest dokumentem kompleksowym.

Opis przedsięwzięć, zgodny z Wytycznymi krajowymi oraz Wytycznymi programowymi IZ RPO WD dotyczącymi zasad przygotowania lokalnych programów rewitalizacji (lub dokumentów równorzędnych) w perspektywie finansowej 2014-2020 (wytyczne regionalne), ujęty jest w zał. 2 A i 2 B GPR. Przedsięwzięcia zaplanowane do realizacji przez Gminę Wałbrzych zostaną niezwłocznie wpisane do wieloletniej prognozy finansowej gminy, o której mowa w art. 226 ust. 3 ustawy o finansach publicznych.

Ponadto, w zgodzie z ustawą o rewitalizacji z dnia 9 października 2015 r., Gminny Program Rewitalizacji Wałbrzycha obejmuje również swym zakresem przedsięwzięcia rewitalizacyjne mające na uwadze zapewnienie dostępności osobom ze szczególnymi potrzebami, o których mowa w ustawie z dnia 19 lipca 2019 r. o zapewnianiu dostępności osobom ze szczególnymi potrzebami (t.j. Dz. U. z 2020 r. poz. 1062 z późn. zm.). Obszar rewitalizacji Wałbrzycha wyznaczony uchwałą nr XIX/285/16 Rady Miejskiej Wałbrzycha z dnia 29.03.2016 został określony obszarem wymagającym szczególnego wsparcia i podjęcia działań również z powodu koncentracji zjawisk społecznych, technicznych i przestrzenno-funkcyjnych w odniesieniu do osób ze szczególnymi potrzebami. Celem powyższego jest wzmocnienie zdolności Gminy Wałbrzych do uwzględniania problematyki dostępności, która na etapie

tworzenia szczegółowej diagnozy obszaru rewitalizacji miasta została wskazana jako istotna i dostrzegana przez interesariuszy rewitalizacji. W związku z powyższym, opis planowanych do realizacji działań, ukazany jako zał. 2 A i 2 B, zawiera również przedsięwzięcia mające na celu zapewnienie dostępności osobom ze szczególnymi potrzebami, o których mowa w ustawie z dnia 19 lipca 2019 r. Przykładowo są to projekty:

- Przebudowa budynku przy ul. Przywodnej w Wałbrzychu na cele mieszkaniowe wraz z zagospodarowaniem terenu;
- "Modernizacja i budowa budynków komunalnych - zadanie polegające na termomodernizacji budynku OSiR przy ul. Wysockiego 11a";
- Modernizacja i budowa budynków komunalnych – zadanie polegające na remoncie budynku na potrzeby MOPS;
- Dom Pomocy Społecznej - rozwój infrastruktury społecznej w Gminie Wałbrzych- ul. Gen. Władysława Andersa 162A, 58-304 Wałbrzych, działka nr 180/4, 184/1, obręb nr 15 Konradów, działka nr 139/4, obręb nr 14 Biały Kamień;
- Budowa czterosegmentowego budynku mieszkalnego wielorodzinnego przy ul. Staszica w Wałbrzychu;
- Poprawa efektywności energetycznej budynku przy ul. Gen. Zajączka 7 i 8 w Wałbrzychu poprzez termomodernizację i remont.

Dodatkowo Gmina Wałbrzych bierze udział w realizacji projektu pn. „Program Dostępność PLUS - Rozwój Lokalny”, którego celem jest rozwój usług społecznych wraz ze zwiększeniem dostępności dla osób z niepełnosprawnościami. Łącznie w GPR ujęto 163 projekty, które zawierają działania zapewniające lub zwiększające dostępność oraz przyczyniają się do zwiększenia bezpieczeństwa mieszkańców, wśród których są również osoby w wieku senioralnym i osoby z niepełnosprawnościami. Gmina Wałbrzych zgłosiła łącznie 82 projekty o ww. charakterze. Dużą grupą wałbrzyskich przedsięwzięć rewitalizacyjnych, uwzględniającą osoby ze szczególnymi potrzebami, są tzw. projekty „drogowe”. Jest ich na liście podstawowej 21, dotyczą kompleksowej modernizacji dróg wraz z infrastrukturą towarzyszącą.

Warto podkreślić ponadto, że 66 projektów wspólnot mieszkaniowych zgłoszonych do niniejszego programu jest wyposażonych w elementy dotyczące zwiększenia dostępności dla swoich mieszkańców, choć podmioty te nie są zobligowane ww. ustawą do zapewniania dostępności).

4.1. Mechanizmy integrowania działań

Mechanizmy integrowania działań i przedsięwzięć rewitalizacyjnych związane są z kompleksowym charakterem rewitalizacji, czyli procesem przy pomocy którego działania przenikają się z różnymi dziedzinami działań społecznych. Projekty zawarte w Gminnym Programie Rewitalizacji są wynikiem potrzeb jakie zostały zdiagnozowane w obszarze zdegradowanym, a także realizują cele i kierunki działań dla obszaru rewitalizacji, wskazane

w rozdziale 4. Przedsięwzięcia rewitalizacyjne zawarte w programie realizowane będą w oparciu o komplementarność: przestrzenną, problemową, proceduralno-instytucjonalną, międzyokresową i źródeł finansowania. Sposób integrowania działań przedstawia szczegółowo poniższa tabela.

Projekty z grupy podstawowych	Powiązania z grupą innych projektów podstawowych	Powiązanie z grupą projektów uzupełniających	Powiązania z innymi celami i kierunkami działań GPR	Charakter powiązań			
				Komplementarność problemowa	Komplementarność przestrzenna	Komplementarność źródeł finansowania	Komplementarność międzykresowa
C1.1(1-4)	C.1.2, C1.7, C2.3	U1.1, U1.2	CEL 2	Projekty łącznie przyczyniają się do rozwiązywania problemów dot.: - braku inicjatyw oddolnych, - niskiego poziomu aktywności społecznej i integracji mieszkańców, - braku przestrzeni działalności dla NGO, instytucji i liderów lokalnych na rzecz lokalnej społeczności, osób i grup zagrożonych wykluczeniem, - niskiej jakości przestrzeni publicznej towarzyszącej zabudowie mieszkaniowej. - niskiego kapitału społecznego, - braku tożsamości z miejscem zamieszkania.	Projekty realizowane są jednocześnie na wszystkich podobszarach rewitalizacji. Efektywnie oddziałują na cały obszar. Stanowią odpowiedź na główne problemy obszaru i potrzeby jego mieszkańców. Wyszczególnione projekty wzajemnie dopełniają się i przyczynią się do poprawy warunków życia na obszarze rewitalizowanym, jak również w mieście. Poprzez działania kreowane przez mieszkańców dla mieszkańców obszarów rewitalizacji, będą wpływały na pobudzenie aktywności lokalnej, integrację oraz rozwój inicjatyw oddolnych. Ich efekt może mieć wpływ na poprawę współpracy pomiędzy NGO i budowanie tożsamości z miejscem zamieszkania. Realizacja konkretnych mikrograntów wpłynie na polepszenie przestrzeni publicznej.	Przedsięwzięcia opierają się na łączonym wsparciu z różnych źródeł finansowania: C1.1(1-2) dotacja UE POPT 2014-2020, budżet państwa, C1.1(3) dotacja UE POPT, budżet państwa, środki własne, C1.1(4) środki własne. Grupa projektów powiązanych: C1.2(1-4,9), C1.7(1-2), C2.3(1) Dotacja UE RPO WD EFRR, środki własne, C1.2(5-7), C2.3(2-15, 25-26, 29-31, 33-35), U1.2(1) środki własne, C1.2(10) program krajowy Maluch PLUS, C2.3(36-37) środki własne, C2.3(16) NFOŚiGW, środki własne, C2.3(23-24) Ministerstwo Klimatu, środki własne, C2.3(27,32) RFIL, środki własne, U1.1(1) – dotacja UE POPT 2014-2020, budżet państwa.	Projekty C1.1 wykorzystują potencjał przedsięwzięć rewitalizacyjnych realizowanych w ramach Lokalnego Planu Rewitalizacji Wałbrzycha na lata 2008 -2015, <u>współfinansowanych ze środków EFRR w ramach RPO WD 2007-2013, tj.:</u> - Modernizacja przestrzeni publicznej Placu Kościelnego w Wałbrzychu, - Modernizacja infrastruktury przestrzeni publicznej „Pasaż Gdański” w Wałbrzychu, - Modernizacja przestrzeni publicznej Placu Teatralnego w Wałbrzychu „STYK – Wałbrzyska Strefa Kultury. Ludzie – sztuka – zabawa – nauka”, - Modernizacja zdewastowanej drobnej infrastruktury przestrzeni publicznych Śródmieścia Wałbrzycha <u>oraz projektów współfinansowanych z EFS, tj.:</u> - „Działajmy wspólnie” - „Centrum Aktywności Społecznej – Centrum AS” - „Od bierności do aktywności” - projekt systemowy Miejskiego Ośrodka Pomocy Społecznej w Wałbrzychu
C1.2(1-10)	C1.1, C1.3, C1.7, C2.3	U1.1, U1.2	CEL2, CEL3	Projekty łącznie przyczyniają się do rozwiązywania problemów dot.: - niskiego poziomu aktywności społecznej i integracji mieszkańców, - wykluczenia społecznego, - niedostosowania obiektów/przestrzeni do zaspokajania	Wszystkie projekty skupiają się na obszarze rewitalizacji i są z nim ściśle powiązane. Stanowią odpowiedź na główne problemy obszaru i potrzeby jego mieszkańców. Ich realizacja wywoła pozytywne skutki na całym obszarze rewitalizacji. Projekty	Przedsięwzięcia opierają się na łączonym wsparciu z różnych źródeł finansowania: C1.2(1-4,9) Dotacja UE RPO WD EFRR, środki własne, C1.2(8) Dotacja UE RPO WD EFS, środki własne C1.2(5-7) środki własne,	Projekty C1.2 stanowią kontynuację przedsięwzięć realizowanych w ramach Lokalnego Planu Rewitalizacji Wałbrzycha na lata 2008 -2015, <u>współfinansowanych ze środków EFRR w ramach RPO WD 2007-2013, tj.:</u>

	C3.2, C3.3			<p>potrzeb edukacyjnych i rekreacyjnych mieszkańców,</p> <ul style="list-style-type: none"> - niskiej jakości życia mieszkańców, - degradacji technicznej przestrzeni i obiektów infrastruktury społecznej, - niskiej jakości przestrzeni publicznej, - braku alternatywnych form spędzania czasu wolnego - braku wolontariatu. 	<p>dotyczy obiektów użyteczności publicznej. Korzystać z nich będą mogli mieszkańcy obszaru oraz całej gminy. Wpłyną na poprawę jakości przestrzeni publicznej. Realizacja projektów zwiększy wachlarz oraz wpłynie na poprawę jakości usług społecznych oraz form spędzania wolnego czasu. Przełoży się to na wzrost liczby osób zaktywizowanych, korzystających z nowej infrastruktury na danym obszarze.</p>	<p>C1.2(10) program krajowy Maluch PLUS.</p> <p>Grupa projektów powiązanych: C1.1(1-2) U1.1(1) dotacja UE POPT 2014-2020, budżet państwa, C1.1(3) dotacja UE POPT, budżet państwa, środki własne, C1.1(4), C1.3(3,8) C2.3(2-15, 25-26, 29-31, 33-35), U1.2(1) środki własne, C1.3(1-2,9), C1.7(1-2), C2.3(1), C3.2(1-2,6,8-9), C3.3(1-3) dotacja UE RPO WD EFRR, środki własne C1.3(4), C3.2(10) RFIL, środki własne, C1.3(5,6,10) C3.2(3-5) EBI, środki własne, C1.3(7) MRiPS, BGK, C2.3(36-37), C3.2 (7), C3.3(4) środki własne, C2.3(16) NFOŚiGW, środki własne, C2.3(23-24) Ministerstwo Klimatu, środki własne, C2.3(27,32) RFIL, środki własne.</p>	<ul style="list-style-type: none"> - Modernizacja Zespołu Szkół nr 2 im. Kołłątaja w Wałbrzychu - Modernizacja budynku PSP nr 28 w Wałbrzychu - Budowa wielofunkcyjnych boisk sportowych przy Publicznym Gimnazjum nr 1 w Wałbrzychu - Modernizacja pomieszczeń Powiatowej i Miejskiej Biblioteki Publicznej „Biblioteka Pod Atlantami w Wałbrzychu na „Akademię Młodych” - Wsparcie infrastruktury instytucji społecznych - Centrum Aktywności przy ul. Mickiewicza26 w Wałbrzychu, <p><u>projektów współfinansowanych z EFS, tj.:</u></p> <ul style="list-style-type: none"> - „Działajmy wspólnie”, - „Centrum Aktywności Społecznej – Centrum AS”, - Multicentrum Edukacyjne pod Atlantami, - „Wyrównanie szans edukacyjnych uczniów wałbrzyjskich szkół poprzez realizację programu zajęć dydaktyczno-wyrównawczych i dodatkowych dla uczniów o szczególnych potrzebach”, - „Indywidualizacja procesu nauczania dla uczniów klas I-III wałbrzyjskich szkół podstawowych” <u>oraz projektów finansowanych ze środków Gminy, tj.:</u> - Trener Osiedlowy – Boisko Orlik przy Publicznym Gimnazjum nr 1
C1.3(1-3)	C1.2, C1.7 C2.1, C2.2, C2.3	U1.2	CEL 2	<p>Projekty łącznie przyczyniają się do rozwiązywania problemów dot.:</p> <ul style="list-style-type: none"> - wykluczenia społecznego dzieci z rodzin dysfunkcyjnych, - brak pomocy w nauce i właściwych wzorców spędzania czasu wolnego, 	<p>Wszystkie projekty skupiają się na obszarze rewitalizacji i są z nim ściśle powiązane. Stanowią odpowiedź na główne problemy obszaru i potrzeby jego mieszkańców.</p>	<p>Przedsięwzięcia opierają się na łączonym wsparciu z różnych źródeł finansowania: C1.3(1) dotacja UE RPO WD EFRR, środki własne, C1.3(2) RFIL, środki własne, C1.3(3) środki własne,</p>	<p>Projekty C1.3 stanowią kontynuację przedsięwzięć realizowanych w ramach Lokalnego Planu Rewitalizacji Wałbrzycha na lata 2008 -2015, <u>współfinansowanych ze środków</u></p>

				<p>- braku wystarczającej liczby miejsc w domach dziecka i placówkach wsparcia socjalnego dla dzieci i młodzieży</p> <p>- niskiej jakości życia mieszkańców,</p> <p>- degradacji technicznej obiektów infrastruktury społecznej i nadania im nowych funkcji,</p> <p>- niskiej jakości przestrzeni publicznej</p> <p>- niskiego kapitału społecznego i braku tożsamości lokalnej,</p> <p>- niskiego poziomu wiedzy o miejscu zamieszkania,</p> <p>- braku alternatywnych form edukacji dzieci i młodzieży.</p>	<p>Projekty dotyczą obiektów użyteczności publicznej. Korzystać z nich będą mogli mieszkańcy obszaru oraz całej gminy. Ograniczą występowanie takich problemów jak wykluczenie społeczne, bezradność w sprawach opiekuńczo-wychowawczych, brak wystarczającej liczby miejsc w placówkach wspierania dzieci, Wpłyną na poprawę jakości przestrzeni publicznej.</p>	<p>Grupa projektów powiązanych: C1.2(1-4,9), C1.7(1-2) C2.1(2,4-6,8-10,12-17,20-45,48-49, 52,54-56,60-62, 64-65,67,71,76,77, 80-87, 89, 92-98, 100, 109-123, 126, 128-140, 142, 146-148, 150-155, 157-170, 172-180, 182-220, 223,226,231,239-336, 346-349, 354-366,368-388), C2.2(1-13), C2.3(1) Dotacja UE RPO WD EFRR, środki własne, C1.2(5-7) C2.3(2-15, 25-26,29-31, 33-37) środki własne, C1.2(9) program krajowy Maluch PLUS, C2.1(1,3,11) C2.3(18-22) BGK, środki własne, C2.1(7,18-19, 46-47, 50-51, 53, 57-59, 63, 66, 68-69,70, 72-75, 78-79, 88, 90-91, 99, 101-108, 124-125, 127, 137, 141, 143-145, 149, 156, 171, 181, 221-222, 224, 232-238) C2.2(34-35, 65) środki własne, C2.2(14-16,22,28)EBI, BGK, środki własne, C2.2(17-21)POPT, BGK, EBI, środki własne, C2.2(23-27, 29-31), C2.3(17,20-21,28) EBI, środki własne, C2.2(33)POIŚ, środki własne, C2.2(36-64) EBOiR C2.3(16) NFOŚiGW, środki własne, C2.3(23-24) Ministerstwo Klimatu, środki własne, C2.3(27,32) RFIL, środki własne.</p>	<p><u>EFRR w ramach RPO WD 2007-2013, tj.:</u></p> <ul style="list-style-type: none"> - Budowa wielofunkcyjnych boisk sportowych przy Publicznym Gimnazjum nr 1 w Wałbrzychu, - Modernizacja pomieszczeń Powiatowej i Miejskiej Biblioteki Publicznej „Biblioteka Pod Atlantami w Wałbrzychu na „Akademii Młodych”, - Wsparcie infrastruktury instytucji społecznych - Centrum Aktywności przy ul. Mickiewicza26 w Wałbrzychu, <p><u>projektów współfinansowanych z EFS, tj.:</u></p> <ul style="list-style-type: none"> - Centrum Aktywności Społecznej – Centrum AS, - Multicentrum Edukacyjne pod Atlantami, - Partnerska rodzina - program wsparcia dla rodzin zagrożonych wykluczeniem społecznym, - „Wyrównanie szans edukacyjnych uczniów wałbrzyjskich szkół poprzez realizację programu zajęć dydaktyczno-wyrównawczych i dodatkowych dla uczniów o szczególnych potrzebach”, - „Indywidualizacja procesu nauczania dla uczniów klas I-III wałbrzyjskich szkół podstawowych” <p><u>oraz projektów finansowanych ze środków Gminy, tj.:</u></p> <ul style="list-style-type: none"> - Trener Osiedlowy – Boisko Orlik przy Publicznym Gimnazjum nr 1 - Środowiskowa świetlica opiekuńczo-wychowawcza - Punkt Informacyjno-Konsultacyjny „Niebieska Linia” - Ośrodek profilaktyki dla dzieci i młodzieży
--	--	--	--	---	---	---	--

<p>C1.4(1-5)</p>	<p>C1.5, C1.7, C2.3</p>	<p>U1.2 U1.3</p>	<p>CEL 2, CEL 3</p>	<p>Projekty łącznie przyczyniają się do rozwiązywania problemów dot.: - braku miejsc całodobowej i dziennej opieki dla osób starszych, niepełnosprawnym, - starzenia się społeczeństwa, samotności i braku opieki dla starszych/niepełnosprawnych mieszkańców, - wykluczenia społecznego, - niskiej jakości życia mieszkańców, - degradacji technicznej obiektów infrastruktury społecznej i nadania im nowych funkcji, - niskiej jakości przestrzeni publicznej - negatywnego wizerunku postrzegania osób starszych, - niskiej samooceny i braku więzi wśród osób starszych, - niskiego kapitału społecznego i bierności.</p>	<p>Wszystkie projekty skupiają się na obszarze rewitalizacji i są z nim ściśle powiązane. Stanowią odpowiedź na główne problemy obszaru i potrzeby jego mieszkańców. Projekty dotyczą obiektów użyteczności publicznej. Korzystać z nich będą mogli mieszkańcy obszaru oraz całej gminy. Ograniczą występowanie takich problemów jak wykluczenie społeczne, niska jakość życia mieszkańców, brak wystarczającej liczby miejsc całodobowej i dziennej opieki dla osób starszych, niepełnosprawnych. Projekty skupiają się na problemie starzenia się społeczeństwa, samotności i braku opieki dla starszych/niepełnosprawnych mieszkańców. Wpłyną na poprawę jakości przestrzeni publicznej.</p>	<p>Przedsięwzięcia opierają się na łączonym wsparciu z różnych źródeł finansowania: C1.4(1) EBI, środki własne, C1.4(2) SENIOR+, EBI, środki własne, C1.4(3) dotacja UE RPO WD EFRR, środki własne, C1.4(4) RFIL, środki własne, C1.4(5) SENIOR+, środki własne, Grupa projektów powiązanych: C1.7(1-2), C2.3(1) Dotacja UE RPO WD EFRR, środki własne C2.3(18-22) BGK, środki własne U1.2(1) środki własne, C2.3(36-37) środki własne, C2.3(16) NFOŚiGW, środki własne, C2.3(23-24) Ministerstwo Klimatu, środki własne, C2.3(27,32) C1.5(1) RFIL, środki własne, C1.5(1) RFIL, środki własne, U1.3(1-2) dotacja UE RPO WD EFS, środki własne, U1.3(3) POWER, środki własne.</p>	<p>Projekty C1.4 wykorzystują potencjał przedsięwzięć realizowanych w ramach Lokalnego Planu Rewitalizacji Wałbrzycha na lata 2008 -2015, <u>współfinansowanych ze środków EFRR w ramach RPO WD 2007-2013, tj.:</u> - Wsparcie infrastruktury instytucji społecznych - Centrum Aktywności przy ul. Mickiewicza26 w Wałbrzychu, <u>projektów współfinansowanych z EFS, tj.:</u> - Centrum Aktywności Społecznej – Centrum AS</p>
<p>C1.5(1-2)</p>	<p>C1.4, C1.6, C1.8, C2.3,</p>	<p>U3.1</p>	<p>CEL 2</p>	<p>Projekty łącznie przyczyniają się do rozwiązywania problemów dot.: - braku wystarczającej liczby lokali socjalnych, noclegowni i zaplecza wsparcia dla osób bezdomnych, - wykluczenia społecznego, - niskiej jakości życia mieszkańców, - degradacji technicznej obiektów infrastruktury społecznej i nadania im nowych funkcji, - niskiej jakości przestrzeni publicznej, - niskiego kapitału społecznego i bierności.</p>	<p>Projekty rewitalizacyjne tej grupy będą efektywnie oddziaływać na dotknięty kryzysem obszar. Mają rozwiązywać problemy społeczne mieszkańców obszaru rewitalizacji poprzez stworzenie szerokiej i oferty socjalnej dla osób wykluczonych społecznie, ubogich, niepełnosprawnych oraz starszych. Dopełnianie się projektów tego typu, realizowanych na obszarze ma zapobiegać powstawaniu negatywnych zjawisk takich jak segregacja społeczna i wykluczenie. Projekty dotyczą obiektów użyteczności publicznej.</p>	<p>Przedsięwzięcia opierają się na łączonym wsparciu z różnych źródeł finansowania: C1.5(1) RFIL, środki własne C1.5(2) środki własne Grupa projektów powiązanych: C1.4(1) SENIOR+, środki własne, C1.4(2) SENIOR+, EBI, środki własne, C1.4(3) dotacja UE RPO WD EFRR, środki własne, C1.4(4) RFIL, środki własne, C2.3(36-37) środki własne, C2.3(16) NFOŚiGW, środki własne,</p>	<p>Projekty C1.5 wykorzystują potencjał przedsięwzięć realizowanych w ramach Lokalnego Planu Rewitalizacji Wałbrzycha na lata 2008 -2015, <u>współfinansowanych ze środków EFS w ramach RPO WD 2007-2013, tj.:</u> - „Od bierności do aktywności” - projekt systemowy Miejskiego Ośrodka Pomocy Społecznej w Wałbrzychu, <u>oraz projektów finansowanych ze środków Gminy, tj.:</u></p>

Gminny Program Rewitalizacji Miasta Wałbrzycha na lata 2016-2025 z perspektywą do 2030 roku

					Dodatkowo wpłyną pozytywnie na poprawę przestrzeni.	C2.3(23-24) Ministerstwo Klimatu, środki własne, C2.3(27,32) C1.5(1) RFIL, środki własne, C1.6(1) BGK, środki własne, C1.8(1,5-7,10) U3.1(1) dotacja UE RPO WD EFS, środki własne, C1.8(2-4,8-9) dotacja UE RPO WD EFS, budżet państwa,	- Punktu konsultacyjnego uzależnień oraz punktu Niebieskiej Linii.
C1.6(1)	C1.5, C1.8, C2.1, C2.2, C2.3 C3.3	U1.2 U1.3 U3.1	CEL 2, CEL 3	Projekty łącznie przyczyniają się do rozwiązywania problemów dot.: - braku wystarczającej liczby mieszkań komunalnych/ socjalnych, - wykluczenia społecznego, - niskiej jakości życia mieszkańców, - degradacji technicznej obiektów infrastruktury społecznej i nadania im nowych funkcji, - niskiej jakości przestrzeni publicznej, - braku więzi sąsiedzkich, - braku zaangażowania mieszkańców w życie dzielnicy, - niskiego kapitału ludzkiego i bierności społecznej.	Projekty rewitalizacyjne tej grupy będą efektywnie oddziaływać na dotknięty kryzysem obszar. Mają rozwiązywać problemy społeczne mieszkańców obszaru rewitalizacji poprzez stworzenie oferty mieszkaniowej dla zagrożonych wykluczeniem i ubóstwem osób. Jednocześnie celem jest stworzenie warunków do podjęcia pracy lub samozatrudnienia. Dopełnianie się projektów realizowanych na obszarze ma zapobiegać powstawaniu negatywnych zjawisk takich jak segregacja społeczna i wykluczenie. Projekty dotyczą obiektów użyteczności publicznej. Dodatkowo wpłyną pozytywnie na poprawę przestrzeni.	Przedsięwzięcia opierają się na łączonym wsparciu z różnych źródeł finansowania: C1.6(1) BGK, środki własne. Grupa projektów powiązanych: C2.1(1,3,11) C2.3(18-22) BGK, środki własne, C1.5(1) RFIL, środki własne, C1.8(1,5-7,10) dotacja UE RPO WD EFS, środki własne, C1.8(2-4,8-9) dotacja UE RPO WD EFS, budżet państwa, C2.1(2,4-6,8-10,12-17,20-45,48-49, 52,54-56,60-62, 64-65,67,71,76,77, 80-87, 89, 92-98, 100, 109-123, 126, 128-140, 142, 146-148, 150-155, 157-170, 172-180, 182-220, 223,226,231,239-336, 346-349, 354-366,368-388) Dotacja UE RPO WD EFRR, środki własne, C2.1(7,18-19, 46-47, 50-51, 53, 57-59, 63, 66, 68-69,70, 72-75, 78-79, 88, 90-91, 99, 101-108, 124-125, 127, 137, 141, 143-145, 149, 156, 171, 181, 221-222, 224, 232-238) środki własne.	Projekty C1.6 są kontynuacją przedsięwzięć realizowanych w ramach Lokalnego Planu Rewitalizacji Wałbrzycha na lata 2008 -2015, współfinansowanych ze środków EFRR w ramach RPO WD 2007-2013, tj.: - Wsparcie infrastruktury instytucji społecznych - Centrum Aktywności przy ul. Mickiewicza26 w Wałbrzychu, - Renowacja wybranych kamienic w Śródmieściu Wałbrzycha, <u>współfinansowanych ze środków EFS, tj.:</u> - „Od bierności do aktywności” - projekt systemowy Miejskiego Ośrodka Pomocy Społecznej w Wałbrzychu, - Środowiskowa świetlica opiekuńczo-wychowawcza, - Partnerska rodzina - program wsparcia dla rodzin zagrożonych wykluczeniem społecznym, - Centrum Aktywności Społecznej – Centrum AS, <u>oraz projektów finansowanych ze środków Gminy, tj.:</u> - Punktu konsultacyjnego uzależnień oraz punktu Niebieskiej Linii.
C1.7(1-3)	C1.2, C1.3, C1.4,	U1.2	CEL 2, CEL 3	Projekty łącznie przyczyniają się do rozwiązywania problemów dot.:	Projekty realizowane są na obszarze rewitalizacji i są z nim ściśle powiązane. Są odpowiedzią	Przedsięwzięcia opierają się na łączonym wsparciu z różnych źródeł finansowania:	Projekty C1.7 są kontynuacją przedsięwzięć realizowanych w ramach Lokalnego Planu

	C2.3,	U1.3		<ul style="list-style-type: none"> - niskiego kapitału społecznego mieszkańców, - braku oferty wsparcia usług społecznych dla mieszkańców, - braku przestrzeni ingerującej mieszkańców, w szczególności grup zagrożonych wykluczeniem społecznym, - niskiej jakości życia mieszkańców, - degradacji technicznej obiektów infrastruktury społecznej i nadania im nowych funkcji, - niskiej jakości przestrzeni publicznej. 	<p>na zdiagnozowane problemy obszaru i potrzeby mieszkańców. Przenikają się wzajemnie i uzupełniają. Przyczynią się do poprawy warunków życia mieszkańców. Projekty dotyczą obiektów użyteczności publicznej. Korzystać z nich będą mogli mieszkańcy obszaru oraz całej gminy. Wpłyną na poprawę jakości przestrzeni publicznej.</p>	<p>C1.7(1-2) Dotacja UE RPO WD EFRR, środki własne C1.7(3) środki własne</p> <hr/> <p>Grupa projektów powiązanych: C1.2(1-4,8) C1.3(1-2,9) C1.4(3) C2.3(1) Dotacja UE RPO WD EFRR, środki własne, C1.2(5-7) C2.3(2-15, 25-26,29-31, 33-37) U1.2(1) środki własne C1.2(9) program krajowy Maluch PLUS, C1.3(4) C1.4(4) C2.3(27,32) RFIL, środki własne, C1.3(5,6,10) C2.3(17,20-21,28) EBI, środki własne, C1.3(7) MRiPS, BGK, C1.4(1) SENIOR+, środki własne, C1.4(2) SENIOR+, EBI, środki własne, C2.3(18-22) BGK, środki własne, C2.3(16) NFOŚiGW, środki własne, C2.3(23-24) Ministerstwo Klimatu, środki własne, U1.3(1-2) U3.1(1)dotacja UE RPO WD EFS, środki własne, U1.3(3) POWER, środki własne.</p>	<p>Rewitalizacji Wałbrzycha na lata 2008 -2015, <u>współfinansowanych ze środków EFRR w ramach RPO WD 2007-2013, tj.:</u></p> <ul style="list-style-type: none"> - Wsparcie infrastruktury instytucji społecznych - Centrum Aktywności przy ul. Mickiewicza26 w Wałbrzychu, - Modernizacja pomieszczeń Powiatowej i Miejskiej Biblioteki Publicznej „Biblioteka Pod Atlantami w Wałbrzychu na „Akademię Młodych”, <u>współfinansowanych ze środków EFS, tj.:</u> - Partnerska rodzina - program wsparcia dla rodzin zagrożonych wykluczeniem społecznym, - Multicentrum Edukacyjne pod Atlantami. - Centrum Aktywności Społecznej – Centrum AS, <u>oraz projektów finansowanych ze środków Gminy, tj.:</u> - Środowiskowa świetlica opiekuńczo-wychowawcza, - Punktu konsultacyjnego uzależnień oraz punktu Niebieskiej Linii.
C1.8(1-10)	C1.2, C1.5, C1.6, C1.7 C3.1, C3.2, C3.3,	U1.3 U3.1	CEL 3	<p>Projekty łącznie przyczyniają się do rozwiązywania problemów dot.:</p> <ul style="list-style-type: none"> - wysokiego poziom bezrobocia, - niskiego kapitału społecznego, - niskiej jakości życia mieszkańców, - niewystarczającej oferty wsparcia usług społecznych dla mieszkańców, - zagrożenia wykluczeniem społecznym, - niskiej aktywności ekonomicznej i społecznej, - braku samozatrudnienia i braku nowych miejsc pracy, 	<p>Projekty skupiają się na obszarze rewitalizacji i jego problemach społecznych. Ich celem jest poprawa warunków życia nie tylko na obszarze rewitalizowanym, ale również w całej Gminie, Zahamuje to przenoszenie problemu na pozostałe obszary miasta. Ograniczą występowanie bezrobocia i ubóstwa, wykluczenia społecznego, niskiej jakości życia i kapitału społecznego. Dodatkowo wzmacnia rozwój gospodarczy poprzez</p>	<p>Przedsięwzięcia opierają się na łączonym wsparciu z różnych źródeł finansowania: C1.8(1,5-7,10) dotacja UE RPO WD EFS, środki własne, C1.8(2-4,8-9) dotacja UE RPO WD EFS, budżet państwa.</p> <hr/> <p>Grupa projektów powiązanych: C1.2(1-4,8) C1.7(1-2) C3.3(1-3) Dotacja UE RPO WD EFRR, środki własne, C1.2(5-7) C3.2(7) C3.3(4) środki własne,</p>	<p>Projekty C1.8 związane są z przedsięwzięciami realizowanymi w ramach Lokalnego Planu Rewitalizacji Wałbrzycha na lata 2008 -2015, współfinansowanych ze środków EFS w ramach RPO WD 2007-2013, tj.:</p> <ul style="list-style-type: none"> - „Od bierności do aktywności” - projekt systemowy Miejskiego Ośrodka Pomocy Społecznej w Wałbrzychu,

				- słabego rozwoju gospodarczego.	self-employment and creation of new jobs in the city.	C1.2(9) program krajowy Maluch PLUS, C1.5(1) C3.2(10) RFIL, środki własne, C1.6(1) BGK, środki własne, C3.2(3-5) EBI środki własne środki własne, U1.3(1-2) dotacja UE RPO WD EFS, środki własne, U1.3(3) POWER, środki własne.	
C2.1(1-386)	C2.2, C2.3, C2.4, C2.5, C2.6 C1.1, C1.2, C1.6, C1.7 C3.2, C3.3,	U2.1	CEL1, CEL 3	Projekty łącznie przyczyniają się do rozwiązywania problemów dot.: - degradacji technicznej obiektów mieszkalnych wielorodzinnych, - niskiej jakości życia mieszkańców ze względu na niewystarczający stan techniczny budynków, infrastruktury i otoczenia, - wysokiej energochłonności budynków, - niskiej jakości powietrza, - braku dostępności dla osób niepełnosprawnych, - niskiego poziomu estetyki otoczenia i wizerunku miasta, - niskiej jakości przestrzeni publicznych, - braku dostosowania obiektów/przestrzeni do zaspokajania potrzeb mieszkańców (w tym mieszkaniowych, rekreacyjnych).	Wszystkie projekty zlokalizowane są na obszarze rewitalizacji. Wiele z nich realizowanych jest w bliskim sąsiedztwie, na tych samych ulicach objętych rewitalizowanym obszarem. Rozwiązują jeden z najważniejszych problemów zdegradowanej przestrzeni miasta. Poprawiają jednocześnie warunki życia mieszkańców, poziom estetyki i wizerunek miasta. Zachowanie komplementarności przestrzennej rozwiązuje problem degradacji technicznej obiektów infrastrukturalnych zlokalizowanych na obszarze rewitalizacji. Dzięki przedsięwzięciom termomodernizacyjnym pozytywnie wpływają na poprawę warunków środowiskowych w przestrzeni objętej rewitalizacją i w całym mieście.	Przedsięwzięcia opierają się na łączonym wsparciu z różnych źródeł finansowania: C2.1(2,4-6,8-10,12-17,20-45,48-49, 52,54-56,60-62, 64-65,67,71,76,77, 80-87, 89, 92-98, 100, 109-123, 126, 128-140, 142, 146-148, 150-155, 157-170, 172-180, 182-220, 223,226,231,239-336, 346-349, 354-366,368-386) Dotacja UE RPO WD EFRR, środki własne. C2.1(1,3,11) BGK, środki własne C2.1(7,18-19, 46-47, 50-51, 53, 57-59, 63, 66, 68-69,70, 72-75, 78-79, 88, 90-91, 99, 101-108, 124-125, 127, 137, 141, 143-145, 149, 156, 171, 181, 221-222, 224, 232-238) środki własne. Grupa projektów powiązanych: C1.2(1-4,8) C1.7(1-2) C2.2(1-13) C2.3(1) C2.4(1-2) C3.3(1-3) Dotacja UE RPO WD EFRR, środki własne, C1.1(4) C1.2(5-7) C2.2(34-35, 65) C2.3(2-15, 25-26,29-31, 33-37) C2.4(19-21) C2.5(1-32) C2.6(1) C3.3(4) U2.1(1) środki własne, C2.2(14-16,22,28)EBI, BGK, środki własne, C2.2(17-21)POPT, BGK, EBI, środki własne,	Projekty C2.1 stanowią kontynuację przedsięwzięć rewitalizacyjnych realizowanych w ramach Lokalnego Planu Rewitalizacji Wałbrzycha na lata 2008 -2015, współfinansowanych ze środków EFRR w ramach RPO WD 2007-2013 : - Renowacja wybranych kamienic w Śródmieściu Wałbrzycha

						<p>C2.2(23-27, 29-31) C2.3(17,20-21,28) C2.4(3,5,11,13,17) C2.6(2) EBI, środki własne, C2.2(33)POIŚ, środki własne, C2.2(36-64) EBOiR, C1.6(1) C2.3(18-22) BGK, środki własne, C2.3(16) NFOŚiGW, środki własne, C2.3(23-24) Ministerstwo Klimatu, środki własne, C2.3(27,32) RFIL, środki własne, C2.4(4,6,8,9,10,12,14,15,16) POPT, budżet państwa, EBI, środki własne, C2.4(7) POPT, budżet państwa, EBI, RFRD, środki własne, C2.4(18) RFRD, środki własne. C1.1(1-2) dotacja UE POPT 2014-2020, budżet państwa, C1.1(3) dotacja UE POPT, budżet państwa, środki własne, C1.2(9) program krajowy Maluch PLUS.</p>	
C2.2(1-121)	<p>C2.1, C2.3, C2.4, C2.5, C2.6</p> <p>C1.1, C1.2, C1.6, C1.7</p> <p>C3.2, C3.3,</p>	U2.1	CEL 1, CEL 3	<p>Projekty łącznie przyczyniają się do rozwiązywania problemów dot.:</p> <ul style="list-style-type: none"> - wysokiej energochłonności budynków, - złych warunków środowiskowych (niskiej jakości powietrza), - degradacji technicznej obiektów mieszkalnych/ infrastrukturalnych, - niskiej jakości życia mieszkańców ze względu na niewystarczający stan techniczny budynków, infrastruktury i otoczenia, - braku dostępności dla osób niepełnosprawnych, - niskiego poziomu estetyki otoczenia i wizerunku miasta, - braku zaspokojenia potrzeb mieszkańców (w tym m.in. mieszkaniowych, rekreacyjnych). 	<p>Wszystkie projekty zlokalizowane są na obszarze rewitalizacji. Wiele z nich realizowanych jest w bliskim sąsiedztwie, na tych samych ulicach objętych rewitalizowanym obszarem. Rozwiązują jeden z najpoważniejszych problemów zdegradowanej przestrzeni miasta. Dzięki przedsięwzięciom termomodernizacyjnym pozytywnie wpływają na poprawę warunków środowiskowych w przestrzeni objętej rewitalizacją i w całym mieście. Poprawiają jednocześnie warunki życia mieszkańców, poziom estetyki i wizerunek miasta. Polepszają jakość usług edukacyjnych, kulturalnych, rekreacyjnych, społecznych.</p>	<p>Przedsięwzięcia opierają się na łączonym wsparciu z różnych źródeł finansowania:</p> <p>C2.2(1-40,55,91,108-114,116,119-121) Dotacja UE RPO WD EFRR(FEDS 21-27), środki własne C2.2(52,57-58,118) środki własne C2.2(41,53)EBI, BGK, środki własne C2.2(44-49)POPT, BGK, EBI, środki własne C2.2(50-52,54) EBI, środki własne C2.2(56,115,117)POIŚ, środki własne C2.2(59-90) EBOiR</p> <p>Grupa projektów powiązanych: C1.2(1-4,8) C2.1(2,4-6,8-10,12-17,20-45,48-49, 52,54-56,60-62, 64-65,67,71,76,77, 80-87, 89, 92-98, 100, 109-123, 126, 128-140,</p>	<p>Projekty C2.2 stanowią kontynuację przedsięwzięć rewitalizacyjnych realizowanych w ramach Lokalnego Planu Rewitalizacji Wałbrzycha na lata 2008 -2015, współfinansowanych ze środków EFRR w ramach RPO WD 2007-2013:</p> <ul style="list-style-type: none"> - Renowacja wybranych kamienic w Śródmieściu Wałbrzycha - Modernizacja pomieszczeń Powiatowej i Miejskiej Biblioteki Publicznej „Biblioteka Pod Atlantami w Wałbrzychu na „Akademii Młodych” - Wsparcie infrastruktury instytucji społecznych - Centrum Aktywności przy ul. Mickiewicza26 w Wałbrzychu,

					<p>142, 146-148, 150-155, 157-170, 172-180, 182-220, 223,226,231,239-336, 346-349, 354-366,368-388) C2.3(1) C2.4(1-2) C3.2(1-2,6,8-9) C3.3(1-3)</p> <p>Dotacja UE RPO WD EFRR, środki własne, C1.1(4) C1.2(5-7) C2.1(7,18-19, 46-47, 50-51, 53, 57-59, 63, 66, 68-69,70, 72-75, 78-79, 88, 90-91, 99, 101-108, 124-125, 127, 137, 141, 143-145, 149, 156, 171, 181, 221-222, 224, 232-238) C2.3(2-15, 25-26,29-31, 33-37) C2.4(19-21) C2.5(1-32) C2.6(1) C3.2(7) C3.3(4)</p> <p>U2.1(1) środki własne C2.3(17,20-21,28) C2.4(3,5,11,13,17) C2.6(2) C3.2(3-5) EBI, środki własne, C2.1(1,3,11) C2.3(18-22) BGK, środki własne, C2.3(16) NFOŚiGW, środki własne, C2.3(23-24) Ministerstwo Klimatu, środki własne, C2.3(27,32) RFIL, środki własne, C2.4(4,6,8,9,10,12,14,15,16) POPT, budżet państwa, EBI, środki własne, C2.4(7) POPT, budżet państwa, EBI, RFRD, środki własne, C2.4(18) C3.2(10) RFRD, środki własne U2.1(2) środki krajowe, środki własne. C1.2(9) program krajowy Małuch PLUS. C1.1(1-2) dotacja UE POPT 2014-2020, budżet państwa, C1.1(3) dotacja UE POPT, budżet państwa, środki własne.</p>	<p>- Modernizacja Zespołu Szkół nr 2 im. Kołłątaja w Wałbrzychu, - Modernizacja budynku PSP nr 28 w Wałbrzychu.</p>
--	--	--	--	--	--	--

<p>C2.3(1-37)</p>	<p>C2.1, C2.2, C2.4, C2.5, C2.6</p> <p>C1.2, C1.3, C1.4, C1.5, C1.6, C1.7,</p> <p>C3.1, C3.2, C3.3,</p>	<p>U2.1</p>	<p>CEL 1, CEL 3</p>	<p>Projekty łącznie przyczyniają się do rozwiązywania problemów dot.:</p> <ul style="list-style-type: none"> - niskiej jakości przestrzeni publicznej, estetyki otoczenia i wizerunku miasta, - zdegradowanych obiektów/ przestrzeni do zaspokajania potrzeb mieszkańców (w tym m.in. mieszkaniowych, edukacyjnych, kulturalnych, rekreacyjnych, społecznych). - niskiej jakości życia i bezpieczeństwa mieszkańców. 	<p>Wszystkie projekty zlokalizowane są na obszarze rewitalizacji, w tych samych podobszarach, często na tych samych ulicach objętych rewitalizowaną przestrzenią. Rozwiązują jeden z najpoważniejszych problemów zdegradowanej przestrzeni miasta. Pozytywnie wpływają na poprawę warunków środowiskowych w przestrzeni objętej rewitalizacją i w całym mieście. Poprawiają jednocześnie warunki życia mieszkańców, poziom estetyki i wizerunek miasta. Polepszają jakość usług edukacyjnych, kulturalnych, rekreacyjnych, społecznych.</p>	<p>Przedsięwzięcia opierają się na łączonym wsparciu z różnych źródeł finansowania:</p> <p>C2.3(1) Dotacja UE RPO WD EFRR, środki własne</p> <p>C2.3(2-15, 22,25,29-32,35) środki własne</p> <p>C2.3(18,21) BGK, środki własne</p> <p>C2.3(17,20,24,26) EBI, środki własne</p> <p>C2.3(19) BGK, EBI, środki własne</p> <p>C2.3(16) NFOŚiGW, środki własne</p> <p>C2.3(27,36-37) Ministerstwo Sportu, środki własne</p> <p>C2.3(23,28) RFIL, środki własne</p> <p>C2.3(34) Polski Ład</p> <hr/> <p>Grupa projektów powiązanych:</p> <p>C1.2(1-4,8) C1.3(1-2,9) C1.4(3) C1.7(1-2) C2.1(2,4-6,8-10,12-17,20-45,48-49, 52,54-56,60-62, 64-65,67,71,76,77, 80-87, 89, 92-98, 100, 109-123, 126, 128-140, 142, 146-148, 150-155, 157-170, 172-180, 182-220, 223,226,231,239-336, 346-349, 354-366,368-388) C2.2(1-13) C2.4(2) C3.2(1-2,6,8-9) C3.3(1-3)</p> <p>Dotacja UE RPO WD EFRR, środki własne,</p> <p>C2.1(7,18-19, 46-47, 50-51, 53, 57-59, 63, 66, 68-69,70, 72-75, 78-79, 88, 90-91, 99, 101-108, 124-125, 127, 137, 141, 143-145, 149, 156, 171, 181, 221-222, 224, 232-238) C2.2(34-35, 65) C2.4(19-21) C2.5(1-32) C2.6(1) C3.2(7) C3.1(4) środki własne,</p> <p>C2.2(23-27, 29-31) C2.4(3,5, 11,13,17) C2.6(2) EBI, środki własne</p> <p>C1.5(1) C2.4(18) RFRD, środki własne</p>	<p>Projekty C2.3 stanowią kontynuację przedsięwzięć rewitalizacyjnych realizowanych w ramach Lokalnego Planu Rewitalizacji Wałbrzycha na lata 2008 -2015, współfinansowanych ze środków EFRR w ramach RPO WD 2007-2013:</p> <ul style="list-style-type: none"> - Renowacja wybranych kamienic w Śródmieściu Wałbrzycha - Modernizacja pomieszczeń Powiatowej i Miejskiej Biblioteki Publicznej „Biblioteka Pod Atlantami w Wałbrzychu na „Akademię Młodych” - Wsparcie infrastruktury instytucji społecznych - Centrum Aktywności przy ul. Mickiewicza26 w Wałbrzychu, - Modernizacja Zespołu Szkół nr 2 im. Kołłątaja w Wałbrzychu, - Modernizacja budynku PSP nr 28 w Wałbrzychu, - Budowa wielofunkcyjnych boisk sportowych przy Publicznym Gimnazjum nr 1 w Wałbrzychu, - Modernizacja przestrzeni publicznej Placu Kościelnego w Wałbrzychu Modernizacja infrastruktury przestrzeni publicznej „Pasaż Gdański” w Wałbrzychu, - Modernizacja przestrzeni publicznej Placu Teatralnego w Wałbrzychu „STYK – Wałbrzyska Strefa Kultury. Ludzie – sztuka– zabawa –nauka”, - Modernizacja zdewastowanej drobnej infrastruktury przestrzeni publicznych Śródmieścia Wałbrzycha, -Monitoring wizyjny Zabytkowego Śródmieścia Wałbrzycha
--------------------------	---	--------------------	----------------------------	---	---	--	--

						<p>C1.6(1) C2.1(1,3,11) BGK, środki własne, C2.2(14-16,22,28)EBI, BGK, środki własne C2.2(17-21)POPT, BGK, EBI, środki własne C2.2(33)POIŚ, środki własne C2.2(36-64) EBOiR C2.4(4,6,8,9,10,12,14,15,16) POPT, budżet państwa, EBI, środki własne C2.4(7) POPT, budżet państwa, EBI, RFRD, środki własne</p>	
C2.4(1-18)	<p>C2.1, C2.2, C2.3, C2.5, C2.6</p> <p>C3.2, C3.3</p>	U2.1(1)	CEL 3	<p>Projekty łącznie przyczyniają się do rozwiązywania problemów dot.:</p> <ul style="list-style-type: none"> - niskiej dostępności komunikacyjnej, - niskiej jakości przestrzeni publicznej, estetyki otoczenia i wizerunku miasta, - zdegradowanych przestrzeni, - niskiej jakości życia mieszkańców, - niskiego poziomu bezpieczeństwa w ruchu drogowym, - wysokiej emisji spalin i hałasu, - złego stanu infrastruktury towarzyszącej, 	<p>Wszystkie projekty zlokalizowane są na obszarze rewitalizacji, w tych samych podobszarach, często na tych samych ulicach objętych rewitalizowaną przestrzenią. Zachowanie komplementarności przestrzennej daje szansę na rozwiązanie najpoważniejszych problemów dot. zdegradowanej przestrzeni miasta. Poprawiają jednocześnie warunki życia mieszkańców, bezpieczeństwo, poziom estetyki i wizerunek miasta. Rozwiązują problemy komunikacyjne i środowiskowe.</p>	<p>Przedsięwzięcia opierają się na łączonym wsparciu z różnych źródeł finansowania:</p> <p>C2.4(1) Dotacja UE RPO WD EFRR, środki krajowe, środki własne C2.4(2) Dotacja UE RPO WD EFRR, środki własne C2.4(3,7,11-13) EBI, środki własne C2.4(5-6,8-10) POPT, budżet państwa, EBI, środki własne C2.4(4) POPT, RFRD, budżet państwa, EBI, środki własne C2.4(14-15) RFRD, środki własne C2.4(16-17) środki własne 6-17 C2.4(18) NFOŚiGW, środki własne</p> <p>Grupa projektów powiązanych: C2.1(7,18-19, 46-47, 50-51, 53, 57-59, 63, 66, 68-69,70, 72-75, 78-79, 88, 90-91, 99, 101-108, 124-125, 127, 137, 141, 143-145, 149, 156, 171, 181, 221-222, 224, 232-238) C2.2(34-35, 65) C2.3(2-15, 25-26,29-31, 33-37) C2.5(1-32) C2.6(1) C3.2(7) środki własne C2.1(2,4-6,8-10,12-17,20-45,48-49, 52,54-56,60-62, 64-65, 67,71, 76,77, 80-87, 89, 92-98, 100, 109-123, 126, 128-140, 142, 146-148, 150-155, 157-170, 172-180, 182-220, 223,226,231,239-336, 346-</p>	<p>Projekty C2.4 stanowią kontynuację przedsięwzięć rewitalizacyjnych realizowanych w ramach Lokalnego Planu Rewitalizacji Wałbrzycha na lata 2008 -2015, współfinansowanych ze środków EFRR w ramach RPO WD 2007-2013:</p> <ul style="list-style-type: none"> - Modernizacja dróg gminnych prowadzących do zabytkowego Śródmieścia Wałbrzycha wraz z pozostałą infrastrukturą drogową - Modernizacja drogi gminnej prowadzącej do Zabytkowego Śródmieścia Wałbrzycha wraz z pozostałą infrastruktury drogowej – ul. Pługa

						349, 354-366,368-388) C2.2(1-13) C2.3(1) C3.2(1-2,6,8-9) C3.3(1-3) Dotacja UE RPO WD EFRR, środki własne C2.2(23-27, 29-31) C2.3(17,20-21,28) C2.6(2) C3.2(3-5) EBI środki własne C2.2(14-16,22,28)EBI, BGK, środki własne C2.2(17-21)POPT, BGK, EBI, środki własne C2.2(33)POIŚ, środki własne C2.2(36-64) EBOiR	
C2.5(1-31)	C2.1, C2.2, C2.3, C2.4, C2.6	—	—	<p>Projekty łącznie przyczyniają się do rozwiązywania problemów dot.:</p> <ul style="list-style-type: none"> - niskiej jakości sieci wodno-kanalizacyjnej, - awaryjność sieci wodno-kanalizacyjnej, - zaspokajania potrzeb mieszkańców, - niskiej jakości infrastruktury, - niskiej jakości życia mieszkańców. 	<p>Wszystkie projekty zlokalizowane są na obszarze rewitalizacji, w tych samych podobszarach, często na tych samych ulicach objętych rewitalizowaną przestrzenią. Zachowanie komplementarności przestrzennej daje szansę na rozwiązanie najpoważniejszych problemów dot. zdegradowanej przestrzeni miasta oraz towarzyszącej infrastruktury. Poprawiają jednocześnie warunki życia mieszkańców, bezpieczeństwo.</p>	<p>Przedsięwzięcia opierają się na łączonym wsparciu z różnych źródeł finansowania: C2.5(1-32) środki własne</p> <p>Grupa projektów powiązanych: C2.1(7,18-19, 46-47, 50-51, 53, 57-59, 63, 66, 68-69,70, 72-75, 78-79, 88, 90-91, 99, 101-108, 124-125, 127, 137, 141, 143-145, 149, 156, 171, 181, 221-222, 224, 232-238) C2.2(34-35, 65) C2.3(2-15, 25-26,29-31, 33-37) C2.4(19-21) C2.6(1) środki własne C2.1(2,4-6,8-10,12-17,20-45,48-49, 52,54-56,60-62, 64-65, 67,71, 76,77, 80-87, 89, 92-98, 100, 109-123, 126, 128-140, 142, 146-148, 150-155, 157-170, 172-180, 182-220, 223,226,231,239-336, 346-349, 354-366,368-388) C2.2(1-13) C2.3(1) Dotacja UE RPO WD EFRR, środki własne C2.2(23-27, 29-31) C2.3(17,20-21,28) C2.6(2) C3.2(3-5) EBI środki własne C2.2(14-16,22,28)EBI, BGK, środki własne C2.2(17-21)POPT, BGK, EBI, środki własne</p>	<p>Projekty C2.5 stanowią kontynuację przedsięwzięć rewitalizacyjnych realizowanych w ramach Lokalnego Planu Rewitalizacji Wałbrzycha na lata 2008 -2015, współfinansowanych ze środków EFRR w ramach RPO WD 2007-2013:</p> <ul style="list-style-type: none"> - Modernizacja dróg gminnych prowadzących do zabytkowego Śródmieścia Wałbrzycha wraz z pozostałą infrastrukturą drogową - Modernizacja drogi gminnej prowadzącej do Zabytkowego Śródmieścia Wałbrzycha wraz z pozostałą infrastrukturą drogową – ul. Pługa

						C2.2(33)POIŚ, środki własne C2.2(36-64) EBOiR C2.4(4,6,8,9,10,12,14,15,16) POPT, budżet państwa, EBI, środki własne C2.4(7) POPT, budżet państwa, EBI, RFRD, środki własne	
C2.6(1-2)	C2.1, C2.2, C2.3, C2.4, C2.5 C1.2 C3.2	—	—	Projekty łącznie przyczyniają się do rozwiązywania problemów dot.: - złej jakości powietrza (niskiej emisji), - degradacji technicznej obiektów mieszkalnych/ infrastrukturalnych, - niskiej jakości życia mieszkańców - braku zaspokojenia potrzeb mieszkańców.	Wszystkie projekty zlokalizowane są na obszarze rewitalizacji, w tych samych podobszarach, często na tych samych ulicach objętych rewitalizowaną przestrzenią. Zachowanie komplementarności przestrzennej daje szansę na rozwiązanie najpoważniejszych problemów dot. zdegradowanej przestrzeni i problemów środowiskowych wynikających zarówno z przestarzałych instalacji grzewczych oraz wysokiej energochłonności budynków. Poprawiają jednocześnie warunki życia mieszkańców, bezpieczeństwo.	Przedsięwzięcia opierają się na łączonym wsparciu z różnych źródeł finansowania: C2.6(1) – środki własne C2.6(2) EBI, środki własne Grupa projektów powiązanych: C2.1(2,4-6,8-10,12-17,20-45,48-49, 52,54-56,60-62, 64-65, 67,71, 76,77, 80-87, 89, 92-98, 100, 109-123, 126, 128-140, 142, 146-148, 150-155, 157-170, 172-180, 182-220, 223,226,231,239-336, 346-349, 354-366,368-388) C2.2(1-13) C2.3(1) C2.4(2) Dotacja UE RPO WD EFRR, środki własne C1.2(5-7) C2.1(7,18-19, 46-47, 50-51, 53, 57-59, 63, 66, 68-69,70, 72-75, 78-79, 88, 90-91, 99, 101-108, 124-125, 127, 137, 141, 143-145, 149, 156, 171, 181, 221-222, 224, 232-238) C2.2(34-35, 65) C2.3(2-15, 25-26,29-31, 33-37) C2.4(19-21) C2.5(1-32) C3.2(7) środki własne C2.2(23-27, 29-31) C2.3(17,20-21,28) C2.4(3,5,11,13,17) C3.2(3-5) EBI, środki własne C2.2(14-16,22,28)EBI, BGK, środki własne C2.2(17-21)POPT, BGK, EBI, środki własne C2.2(33)POIŚ, środki własne C2.2(36-64) EBOiR C2.4(4,6,8,9,10,12,14,15,16) POPT, budżet państwa, EBI, środki własne	

Gminny Program Rewitalizacji Miasta Wałbrzycha na lata 2016-2025 z perspektywą do 2030 roku

						C2.4(7) POPT, budżet państwa, EBI, RFRD, środki własne	
C3.1(1-9)	C3.3, C1.8, C2.3	U3.1	CEL 1	<p>Projekty łącznie przyczyniają się do rozwiązywania problemów dot.:</p> <ul style="list-style-type: none"> - niewystarczającej oferty szkoleniowej, - brak osób posiadających umiejętności i kwalifikacje zawodowe/techniczne, - niskiego poziomu rozwoju osobistego i gospodarczego, - niskiego kapitału społecznego, - niedostosowania poziomu kształcenia do rynku pracy, - doposażenia i rozwoju infrastruktury szkół zawodowych, instytucji publicznych - ubogiej oferty zajęć praktycznych, - problemu ograniczonej dostępności. 	<p>Projekty realizowane dla mieszkańców obszaru rewitalizacji, obszaru miasta oraz regionu Aglomeracji Wałbrzyskiej w celu unowocześnienia kształcenia zawodowego poprzez rozwój zajęć praktycznych i infrastruktury z tym związanej. Podniesienie standardów kształcenia w szkołach ponadgimnazjalnych, rozwój zajęć praktycznych oraz systemu staży zawodowych odpowiada potrzebom mieszkańców, rynku pracy i regionalnej gospodarki. Poprzez poprawę warunków kształcenia poprawione zostaną warunki życia mieszkańców, w tym mieszkańców obszaru rewitalizacji. Zachowanie komplementarności przestrzennej daje szansę na rozwiązanie najpoważniejszych problemów dot. niskiego poziomu rozwoju gospodarczego i pobudzenia rynku pracy.</p>	<p>Przedsięwzięcia opierają się na łączonym wsparciu z różnych źródeł finansowania:</p> <p>C3.1(1,4,7-9) Dotacja UE RPO WD EFS, środki własne</p> <p>C3.1(2) Dotacja UE RPO WD EFRR, środki własne</p> <p>C3.1(3) EBI środki własne</p> <p>C3.1(5) środki własne</p> <p>C3.1(6) fundusze norweskie</p> <p>Grupa projektów powiązanych:</p> <p>C1.8(1,5-7,10) dotacja UE RPO WD EFS, środki własne</p> <p>C1.8(2-4,8-9) dotacja UE RPO WD EFS, budżet państwa</p> <p>C2.3(1) C3.3(1-3) Dotacja UE RPO WD EFRR, środki własne</p> <p>C2.3(2-15, 25-26,29-31, 33-37)</p> <p>C3.3(4) środki własne</p> <p>C2.3(17,20-21,28) EBI, środki własne</p> <p>C2.3(27,32) RFIL, środki własne</p> <p>C2.3(16) NFOŚiGW, środki własne</p> <p>C2.3(23-24) Ministerstwo Klimatu, środki własne</p> <p>C2.3(27,32) RFIL, środki własne</p>	<p>Projekty C3.1 związane są z przedsięwzięciami realizowanymi w ramach Lokalnego Planu Rewitalizacji Wałbrzycha na lata 2008 -2015, współfinansowanych ze środków EFS w ramach RPO WD 2007-2013, tj.:</p> <ul style="list-style-type: none"> - „Od bierności do aktywności” - projekt systemowy Miejskiego Ośrodka Pomocy Społecznej w Wałbrzychu,
C3.2(1-5)	C3.3, C2.3	U1.1	CEL 1	<p>Projekty łącznie przyczyniają się do rozwiązywania problemów dot.:</p> <ul style="list-style-type: none"> - niewystarczającej oferty kulturalnej i turystycznej, - niskiego kapitału społecznego, - niskiej jakości przestrzeni publicznej i estetyki miasta, - zanikania dziedzictwa kulturowego, - niskiego poziomu lokalnej przedsiębiorczości, 	<p>Projekty zlokalizowane są na obszarze rewitalizacji, w tych samych podobszarach. Podniesienie jakości funkcjonowania instytucji kultury zlokalizowanych w przestrzeni objętej rewitalizacją daje szansę na stymulowanie rozwoju osobistego mieszkańców, a także rozwoju gospodarczego. Działania odpowiadają na potrzeby społeczne mieszkańców poprzez zwiększenie dostępności do</p>	<p>Przedsięwzięcia opierają się na łączonym wsparciu z różnych źródeł finansowania:</p> <p>C3.2(1-2,4-5) Dotacja UE RPO WD EFRR, środki własne</p> <p>C3.2(3) EBI środki własne</p> <p>Grupa projektów powiązanych:</p> <p>C2.3(1) C3.3(1-3) Dotacja UE RPO WD EFRR, środki własne</p> <p>C2.3(2-15, 25-26,29-31, 33-37)</p> <p>C3.3(4) środki własne</p>	<p>Projekty C3.2 związane są z przedsięwzięciami realizowanymi w ramach Lokalnego Planu Rewitalizacji Wałbrzycha na lata 2008 -2015, współfinansowanych ze środków EFRR w ramach RPO WD 2007-2013, tj.:</p> <ul style="list-style-type: none"> - Modernizacja pomieszczeń Powiatowej i Miejskiej Biblioteki Publicznej „Biblioteka Pod Atlantami w Wałbrzychu na „Akademię Młodych”

				- zły stan techniczny przestrzeni/ obiektów publicznych (w tym zabytkowych).	zasobów kulturowych i turystycznych, zachowanie dziedzictwa materialnego i niematerialnego dla obecnych i przyszłych pokoleń mieszkańców obszaru, miasta jak i regionu Wałbrzyskiego. Zachowanie komplementarności przestrzennej daje szansę na rozwiązanie zarówno problemów rozwoju lokalnej przedsiębiorczości, jak i stworzenie nowej oferty kulturalnej i turystycznej.	C2.3(17,20-21,28) EBI, środki własne C2.3(27,32) RFIL, środki własne U1.1(1) – dotacja UE POPT 2014-2020, budżet państwa C2.3(18-22) BGK, środki własne C2.3(16) NFOŚiGW, środki własne C2.3(23-24) Ministerstwo Klimatu, środki własne	- Promocja turystyki aktywnej i produktów kulturowych Centrum Wałbrzycha, w tym projekt kulturalny realizowany przez Muzeum w Wałbrzychu i Biuro Promocji na Placu Kościelnym „Porcelanowe Święto Wałbrzycha”,
C3.3(1-4)	C3.1, C.2.3	U3.1	CEL 1	Projekty łącznie przyczyniają się do rozwiązywania problemów dot.: - niskiego poziomu rozwoju gospodarczego i lokalnej przedsiębiorczości, - niskiego kapitału społecznego, - degradacji technicznej przestrzeni i obiektów (w tym zabytkowych), - niskiej jakości przestrzeni publicznej i estetyki miasta, - stagnacji społeczno-gospodarczej w mieście, - braku rozwoju klimatu przedsiębiorczego na lokalnym rynku, - niewystarczającej oferty kulturalnej i turystycznej, - niskiej jakości przestrzeni publicznej.	Projekty zlokalizowane są na obszarze rewitalizacji, częściowo w tych samych podobszarach. Odpowiadają na zdiagnozowane na obszarze problemy głównie związane z niskim poziomem rozwoju gospodarczego i osobistego mieszkańców. Ich celem jest stymulowanie rozwoju gospodarczego, ale również poprawa stanu technicznego obiektów służących przedsiębiorcom i mieszkańcom. Poprawa wizerunku i estetyki miasta. Zachowanie komplementarności przestrzennej daje szansę na rozwiązanie zarówno problemów rozwoju oferty kulturalnej, turystycznej miasta i regionu, jak i pobudzenia przedsiębiorczości.	Przedsięwzięcia opierają się na łączonym wsparciu z różnych źródeł finansowania: C3.3(1-3,5) Dotacja UE RPO WD EFRR, środki własne C3.3(4) środki własne Grupa projektów powiązanych: C2.3(1) C3.1(2) Dotacja UE RPO WD EFRR, środki własne C2.3(2-15, 25-26,29-31, 33-37) C3.1(4) środki własne C3.1(1) U3.1(1)dotacja UE RPO WD EFS, środki własne C2.3(18-22) BGK, środki własne C2.3(17,20-21,28) C3.1(3) EBI, środki własne C2.3(16) NFOŚiGW, środki własne C2.3(23-24) Ministerstwo Klimatu, środki własne C2.3(27,32) RFIL, środki własne	Projekty C3.3 związane są z przedsięwzięciami realizowanymi w ramach Lokalnego Planu Rewitalizacji Wałbrzycha na lata 2008 -2015, <u>współfinansowanych ze środków EFRR w ramach RPO WD 2007-2013, tj.:</u> - Promocja turystyki aktywnej i produktów kulturowych Centrum Wałbrzycha, w tym projekt kulturalny realizowany przez Muzeum w Wałbrzychu i Biuro Promocji na Placu Kościelnym „Porcelanowe Święto Wałbrzycha” <u>współfinansowanych ze środków EFS w ramach RPO WD 2007-2013, tj.:</u> - „Od bierności do aktywności” - projekt systemowy Miejskiego Ośrodka Pomocy Społecznej w Wałbrzychu, <u>Inwestycje zewnętrzne:</u> Galeria Handlowa Victoria u zbiegu ulic Wysockiego i Lubelskiej

4.2. Szacunkowe ramy finansowe gminnego programu rewitalizacji

Ramy finansowe Gminnego Programu Rewitalizacji Miasta Wałbrzycha na lata 2016-2025 z perspektywą do 2030 roku wynikają z planów projektowych Gminy Wałbrzych, podległych jej jednostek, jak również propozycji projektowych zgłoszonych przez innych beneficjentów – uczestników procesu rewitalizacji. Ujęte w programie przedsięwzięcia są interwencją skierowaną do obszaru zdegradowanego i mieszkańców tego terenu, oznaczonego granicami obszaru rewitalizacji.

W roku 2021 podjęto Uchwałę nr XL/450/21 z dnia 30 września 2021 r. w sprawie przystąpienia do zmiany Gminnego Programu Rewitalizacji Miasta Wałbrzycha na lata 2016-2025. Wobec powyższego Gmina Wałbrzych ogłosiła nabór propozycji projektów rewitalizacyjnych, które służyły do opracowania aktualizacji GPR oraz pozwolą na podjęcie wszechstronnych działań, ukierunkowanych na wyprowadzenie ze stanu kryzysowego wyznaczonych podobszarów rewitalizacji – Białego Kamienia, Starego Zdroju, Śródmieścia, Sobięcina, Nowego Miasta oraz Podgórze. Nabór propozycji projektów rewitalizacyjnych prowadzony był w formie otwartej rekrutacji, szeroko promowanej wśród mieszkańców, organizacji pozarządowych, instytucji i innych podmiotów zlokalizowanych na obszarze rewitalizacji Miasta, lub też prowadzących swoje działania w tym obszarze. Miał on na celu zweryfikowanie zgłoszonych w 2016 i 2019 roku projektów oraz pozyskanie informacji na temat działań, które nie zostały ujęte w programie wcześniej. Pierwotnie nabór ten trwał od 06.10.2021 r. do 05.11.2021 r., a następnie ze względu na duże zainteresowanie wspólnot mieszkaniowych, został wydłużony do 22 listopada 2021 r. Zainteresowani beneficjenci mogli poprzez specjalnie przygotowany formularz propozycji projektowych zgłosić planowane działania, zgodnie z zasadami i instrukcjami publikowanymi w ogłoszeniach w Biuletynie Informacji Publicznej Urzędu Miejskiego w Wałbrzychu, na stronie „rewitalizacja.walbrzych.pl” i prasie lokalnej.

W naborze tym do UM w Wałbrzychu wpłynęło ponad 250 propozycji projektów. Większa część złożonych formularzy dotyczyła przedsięwzięć planowanych do wykonania przez wspólnoty mieszkaniowe zlokalizowane na obszarze rewitalizacji miasta Wałbrzycha. Na podstawie przeprowadzonego naboru dokonana została aktualizacja GPR. Procedura naboru była przejrzysta, powszechnie dostępna i niedyskryminująca. Łącznie do programu wpisano 675 propozycji projektowych z czego 646 umieszczono na liście projektów podstawowych, zaś 29 na liście projektów uzupełniających. Podsumowanie wartości zgłoszonych projektów pozwoliło określić szacunkowe ramy finansowe GPR.

Środki na realizację projektów ujętych w programie, uwzględniając zasadę dodatkowości środków UE, pochodzą z różnych źródeł. Głównym źródłem finansowania rewitalizacji są środki finansowe o charakterze publicznym. W przypadku Gminy Wałbrzych są to:

1. zaplanowane przez lokalne władze środki, określone w budżecie gminy, stworzonego m.in. z dochodów własnych, pożyczek, kredytów, obligacji, itp.,
2. instrumenty zewnętrzne, czyli środki pochodzenia krajowego i zagranicznego.

Miasto Wałbrzych w procesie finansowania przedsięwzięć rewitalizacyjnych wykorzystuje współpracę z sektorem prywatnym, angażując środki finansowe wspólnot mieszkaniowych, przedsiębiorców, parafii, stowarzyszeń lokalnych. Uzupełniają one braki w bilansie wykonalności programu rewitalizacji i zmniejszają zaangażowanie środków publicznych.

Założenia ujęte w niniejszym programie stanowią podstawę do konstruowania montażu finansowego i przygotowania aplikacji o wsparcie finansowe wybranych projektów. Program zakłada, że jednym z istotniejszych źródeł finansowania projektów będą środki unijnie, pochodzące Europejskiego Funduszu Rozwoju Regionalnego i Europejskiego Funduszu Społecznego, dostępne na poziomie:

- w latach 2014-2020 w ramach Regionalnego Programu Operacyjnego Województwa Dolnośląskiego na lata 2014–2020, wspierane wkładem podmiotów prywatnych i publicznych;
- w latach 2021-2027 w ramach programu Fundusze Europejskie dla Dolnego Śląska (FEDS 2021-2027).

W okresie programowania środków finansowych na lata 2014-2021, alternatywą dla dofinansowania z polityki spójności w ramach Regionalnego Programu Operacyjnego Województwa Dolnośląskiego 2014–2020 dla zadań objętych GPR będą inne źródła, tj.:

- Program Operacyjny Infrastruktura i Środowisko 2014-2020,
- Program Operacyjny Wiedza Edukacja Rozwój na lata 2014–2020,
- Program Operacyjny Pomoc Techniczna ma lata 2014-2020,
- Rządowy Program Wieloletni Senior+ na lata 2015-2020 realizowany przez Ministerstwo Rodziny, Pracy i Polityki Społecznej,
- Programy Ministra Kultury i Dziedzictwa Narodowego,
- fundusze celowe: Fundusz Dopłat Banku Gospodarstwa Krajowego, Fundusz Termomodernizacji i Remontów.

Również w nowym okresie programowania środków UE, dot. lat 2021-2027 Gmina Wałbrzych, a także pozostali interesariusze GPR, będą korzystali z dostępnych programów UE, tj.: Spójności oraz na rzecz Sprawiedliwej Transformacji. W ramach planowanych działań istotne będą Fundusze Europejskie na Infrastrukturę, Klimat, Środowisko oraz Fundusze Europejskie dla Rozwoju Społecznego.

Gmina Wałbrzych, w celu finansowania działań rewitalizacyjnych, wykorzystywała również narzędzia finansowe oferowane przez Europejski Bank Inwestycyjny. W październiku 2017 r. rozpoczęto rozmowy z EBI na temat możliwości zastosowania do finansowania GPR tzw. planu Junckera. Współpraca ta zaowocowała możliwością sfinansowania przedsięwzięć rewitalizacyjnych przy niskim koszcie pozyskiwania kapitału. Jest to jednocześnie pierwszy przypadek w Europie, kiedy plan Junckera został zastosowany dla finansowania rewitalizacji miasta w takiej skali. W roku 2018 podpisano umowę z EBI. Plan inwestycyjny odzwierciedla wieloaspektowość Gminnego Programu Rewitalizacji. Zgodnie z GPR wyodrębniono następujące sektory wspierające rewitalizację: środowisko (jakość powietrza, klimat), energia i efektywność energetyczna, budownictwo mieszkaniowe, pomoc społeczna, kultura,

rewitalizacja przestrzeni miejskich/drogi, inne, np. opieka. Wszystkie przedsięwzięcia ujęte w umowie z EBI są przedsięwzięciami wieloletnimi. Łączna ich wartość to 240 mln. Zgodnie z polityką EBI udzielony kredyt to 50% wartości przedsięwzięć.

Dodatkowo w roku 2019 Gmina Wałbrzych, i działający w jej imieniu Miejski Zarząd Budynków, rozpoczęli rozmowy z Europejskim Bankiem Odbudowy i Rozwoju z zakresie finansowania inwestycji mieszkaniowych. W związku z tym, powstała lista przedsięwzięć dot. poprawy efektywności energetycznej wielorodzinnych budynków mieszkalnych na obszarze miasta. 29 budynków gminnych, zgłoszonych do EBOiR, zlokalizowanych jest na obszarze rewitalizacji. Łączna wartość tych inwestycji szacowana jest na ponad 70 mln zł.

Przedsięwzięcia rewitalizacyjne ujęte w programie są realizowane zgodnie z budżetami rocznymi i Wieloletnią Prognozą Finansową Miasta Wałbrzycha, uchwaloną przez Radę Miejską Wałbrzycha. W tabeli poniżej zaprezentowano w sposób szczegółowy ramy finansowe Gminnego Programu Rewitalizacji, które opracowano z uwzględnieniem wartości oraz źródeł finansowania zarówno przedsięwzięć podstawowych, jak i uzupełniających.

Łączna wartość przedsięwzięć objętych programem wynosi **1 293 288 260,91 zł**, w tym możliwe do pozyskania dofinansowanie zewnętrzne w ramach dostępnych środków pochodzących z UE (w szczególności z EFS, EFRR) zamyka się w kwocie 347 126 986,51 zł.

Wartość środków prywatnych planowanych do zaangażowania we wdrażanie przedsięwzięć objętych programem rewitalizacji wynosi 277 479 674,16 zł, natomiast wkład publiczny konieczny do zapewnienia przez miasto Wałbrzych i pozostałe instytucje sektora finansów publicznych wynosi 244 368 735,55 zł. Szczegółowy podział źródeł finansowania przedstawiono w tabeli poniżej.

Tabela 84. Indykatywne ramy finansowe Gminnego Programu Rewitalizacji Miasta Wałbrzycha (w PLN)

CEL GPR Wałbrzycha na lata 2016-2025 z perspektywą do 2030 roku	Wartość przedsięwzięć	Dofinansowanie ze środków polityki spójności					Dofinansowanie ze środków publicznych w ramach programów krajowych	Europejski Bank Inwestycyjny	Bank Gospodarstwa Krajowego	Europejski Bank Odbudowy i Rozwoju	Wkład własny finansowany ze środków publicznych	Wkład własny finansowany ze środków prywatnych	KPO	Fundusze Norweskie	Polski Łód
		EFRR - RPO WD/FEDS	EFS - RPO WD/FEDS	EFS – POWER	EFRR – POIS	FS – POPT									
C1. Wzrost Aktywności, zaradności i poczucia współodpowiedzialności wśród mieszkańców	92 946 067,67	24 567 568,66	7 978 522,31	858 046,83	0,00	137 482,10	24 631 881,50	6 221 606,98	1 220 250,21	0,00	23 893 387,93	3 437 321,15	0,00	0,00	0,00
Projekty podstawowe	85 826 960,02	24 127 568,66	7 872 204,56	0,00	0,00	93 926,26	22 821 695,17	6 221 606,98	1 220 250,21	0,00	20 466 911,82	3 002 796,36	0,00	0,00	0,00
Projekty uzupełniające	7 119 107,65	440 000,00	106 317,75	858 046,83	0,00	43 555,84	1 810 186,33	0,00	0,00	0,00	3 426 476,11	434 524,79	0,00	0,00	0,00
C2. Wysoka jakość przestrzeni publicznej i poprawa warunków zamieszkania	924 263 715,71	235 218 149,80	0,00	0,00	1 632 188,91	1 065 565,86	110 687 560,65	66 449 787,89	62 706 394,90	89 914 921,00	186 155 466,91	126 433 679,79	0,00	0,00	44 000 000,00
Projekty podstawowe	913 644 044,71	235 058 149,80	0,00	0,00	1 632 188,91	781 890,86	110 597 500,65	66 449 787,89	62 706 394,90	89 914 921,00	176 069 530,91	126 433 679,79	0,00	0,00	44 000 000,00
Projekty uzupełniające	10 619 671,00	160 000,00	0,00	0,00	0,00	283 675,00	90 060,00	0,00	0,00	0,00	10 085 936,00	0,00	0,00	0,00	
C3. Stymulowanie rozwoju osobistego i gospodarczego	276 078 477,53	50 098 866,58	25 570 595,46	0,00	0,00	0,00	0,00	2 380 461,56	0,00	0,00	34 319 880,71	147 608 673,22	16 000 000,00	100 000,00	0,00
Projekty podstawowe	236 914 583,40	20 098 866,58	22 031 285,45	0,00	0,00	0,00	0,00	2 380 461,56	0,00	0,00	34 319 880,71	141 984 089,10	16 000 000,00	100 000,00	0,00
Projekty uzupełniające	39 163 894,13	30 000 000,00	3 539 310,01	0,00	0,00	0,00	0,00	0,00	0,00	0,00	0,00	5 624 584,12	0,00	0,00	0,00
RAZEM	1 293 288 260,91	309 884 585,04	33 549 117,77	858 046,83	1 632 188,91	1 203 047,96	135 319 442,15	75 051 856,43	63 926 645,11	89 914 921,00	244 368 735,55	277 479 674,16	16 000 000,00	100 000,00	44 000 000,00
W tym:															
PROJEKTY PODSTAWOWE		1 236 385 588,13													
PROJEKTY UZUPEŁNIAJĄCE		56 902 672,78													
Dofinansowanie z UE		347 126 986,51													

5. Realizacja zasady partycypacji i partnerstwa

Rewitalizacja to **proces** kompleksowych **przemian realizowanych na rzecz mieszkańców** obszarów zdegradowanych **przy aktywnej współpracy interesariuszy rewitalizacji** na każdym etapie.



Zdjęcie 33. Warsztaty dla liderów lokalnych i pracowników samorządowych

Partycypacja w rewitalizacji uznawana jest za wzajemną komunikację pomiędzy różnymi grupami społecznymi, podczas której uczestnicy mają możliwość przedstawienia swoich propozycji, wpłynięcia na podejmowane w danym temacie decyzje, a następnie udział w ich realizacji.

Istotą tych działań jest zaprogramowanie takich przedsięwzięć, które zaspokajają będą faktyczne potrzeby społeczności lokalnej.

Rewitalizacja bowiem prowadzona ma być nie tylko przez podmioty publiczne, lecz przez wszystkich uczestników tego procesu - osoby i podmioty, których szeroko pojęte interesy spotykają się na obszarze rewitalizacji.

Dlatego już na etapie opracowania dokumentu niezmiernie istotne było zgromadzenie wokół wspólnej idei jak najszerszego grona interesariuszy, którzy będą realizować projekty w najbliższym czasie.

Udział społeczeństwa jest konieczny także na etapie wdrażania Gminnego Programu Rewitalizacji, stąd zaplanowane zostały przedsięwzięcia, które pozwolą realizować zasadę partycypacji i partnerstwa także podczas realizacji działań rewitalizacyjnych.

5.1. Partycypacja społeczna na etapie przygotowania GPR

W prace nad programem rewitalizacji zaangażowani byli przedstawiciele różnych grup społecznych, w tym lokalne organizacje pozarządowe, liderzy wałbrzyskich instytucji, przedsiębiorcy, eksperci oraz mieszkańcy zamieszkujący wybrane obszary zdegradowane.



Zdjęcie 34. Wałbrzyska Agora

Pierwsze spotkania o charakterze otwartej dyskusji mieszkańców, ekspertów i urzędników na temat przyszłości i nadania nowych funkcji wałbrzyskiej starówce, miały miejsce jeszcze w 2012 roku i odbyły się z inicjatywy lokalnej organizacji pozarządowej. Otwarta dyskusja plenerowa o Starym Mieście, nazwana Wałbrzyską Agorą, została

powtórzona w 2014 roku na zrewitalizowanym już Placu Magistrackim.

W latach 2015-2016 spotkania w formie rozmów, konsultacji i warsztatów prowadzone były we wszystkich podobszarach rewitalizacji. **Zaplanowane przez Gminę Wałbrzych działania mają na celu wzmocnić kapitał społeczny zdegradowanych obszarów, wspomóc budowę odpowiedzialnej i świadomej wspólnoty.**

Wszelkie działania partycypacyjne służyły aktywizacji społeczności lokalnej, pozwoliły też wykorzystać jej doświadczenie i wiedzę na temat zamieszkiwanego obszaru. Łącznie w debatę o potrzebach zdegradowanych obszarów Miasta włączyło się niemal tysiąc mieszkańców.

Otwarte spotkania konsultacyjne

W roku 2015 zorganizowanych zostało siedem otwartych spotkań konsultacyjnych. Odbywały się one w sześciu dzielnicach miasta i skierowane były do wszystkich zainteresowanych osób, przedstawicieli instytucji i organizacji. Ważnym elementem konsultacji były warsztaty, podczas których mieszkańcy przekazali swoje propozycje i uwagi na temat



Zdjęcie 35. Otwarte spotkania konsultacyjne

oczekiwanych kierunków rewitalizacji Miasta. Mieszkańcom prezentowane były wstępne plany i założenia programu rewitalizacji Wałbrzycha, zaproszeni eksperci przedstawili dobre praktyki rewitalizacji w Polsce i na świecie. Z punktu widzenia budowania tożsamości lokalnej, istotnym punktem spotkań była prezentacja dziedzictwa historycznego każdej z dzielnic.

W spotkaniach wzięło udział ponad 300 osób. Efektem rozmów było określenie miejsc istotnych dla społeczności lokalnej, które mogłyby stanowić ośrodki rozwoju poszczególnych dzielnic. Zgłaszano również konieczność przeprowadzenia prac infrastrukturalnych w wyznaczonych obszarach, a także propozycje projektów zwiększających ofertę na spędzanie wolnego czasu w miejscu zamieszkania, np. uporządkowanie zieleni, stworzenie ścieżek i miejsc do wypoczynku w parkach, zagospodarowanie podwórek, a także zadbanie o bezpieczeństwo w tych miejscach. Uwagi i wnioski mieszkańców pomogły uporządkować i uzupełnić mocne i słabe strony oraz potencjały zdegradowanych obszarów. Wypracowane podczas spotkań wnioski pokazały, że Wałbrzych dla mieszkańców jest bardzo ważny i chętnie wezmą udział w przedsięwzięciach wpływających na jego rozwój.

Spotkania z interesariuszami rewitalizacji na temat budowania partnerstw lokalnych

Po wyznaczeniu przez Radę Miasta obszaru rewitalizacji Wałbrzycha, rozpoczęliśmy proces budowania partnerstw lokalnych w każdym z sześciu podobszarów rewitalizacji. Organizacja 30 spotkań z liderami społeczności lokalnej pozwoliła na skupienie wokół idei ożywienia obszarów zdegradowanych blisko 400 osób. W każdej dzielnicy objętej obszarem rewitalizacji zorganizowano 5 spotkań. Bardzo różny był poziom zaangażowania i frekwencja mieszkańców, jednak wartością dodaną spotkań było zgromadzenie w jednym miejscu przedstawicieli różnych grup społecznych, zarówno tych, od których zależą zmiany w Mieście, jak i tych, których te zmiany dotyczą, m.in. przedsiębiorców, przedstawicieli organizacji pozarządowych, klubów sportowych, artystów i twórców, pozostałych aktywnych osób, w tym seniorów, młodzieży, nauczycieli, bibliotekarzy, pracowników socjalnych.



Zdjęcie 36. Spotkanie z liderami społeczności lokalnej

Podczas indywidualnych rozmów, wywiadów oraz pracy w grupach warsztatowych, zidentyfikowano problemy, potrzeby, zasoby oraz potencjał poszczególnych zdegradowanych podobszarów. Przedstawione problemy i potrzeby mieszkańców zdegradowanych dzielnic stanowią szereg wyzwań i nowych doświadczeń nieodzownie wpisanych w proces odnowy Miasta. Efekt, jaki chcieliby uzyskać mieszkańcy realizując działania rewitalizacyjne, to głównie: poprawa infrastruktury drogowej i technicznej, rozszerzenie oferty kulturalnej i zwiększenie liczby miejsc do spędzania wolnego czasu, a także rozwój lokalnej przedsiębiorczości.

Wypracowane przez interesariuszy założenia posłużyły do opracowania diagnozy potrzeb i potencjałów podobszarów rewitalizacji. **Diagnoza ta podkreśla też potrzebę wsparcia społeczności lokalnych w zakresie budowania postaw obywatelskich, samoorganizacji i współodpowiedzialności.** Zauważana jest potrzeba zwiększenia integracji mieszkańców i motywowania ich do aktywności. Jednocześnie należy sobie uświadomić, że praca nad włączeniem mieszkańców w sprawy społeczne, to proces wieloletni. Dlatego Gmina Wałbrzych planuje dalej wspierać, utworzone w ramach organizacji spotkań, partnerstwa lokalne. Dla zapewnienia trwałości mechanizmów włączenia partnerstw lokalnych w proces rewitalizacji Gmina Wałbrzych planuje realizować dalsze działania w formie „Programu komunikacji społecznej i promocji procesu rewitalizacji miasta Wałbrzych”. Program zakłada m.in. wsparcie partnerstw lokalnych poprzez organizację ich spotkań w każdym z 6 podobszarów oraz wyposażenie partnerstw w narzędzie finansowe w postaci programu mikrograntów na realizację społecznych oddolnych inicjatyw wpisujących się w cele rewitalizacyjne. **Przyświeca nam idea, aby partnerstwa lokalne działające na rzecz mieszkańców stanowiły platformę współpracy interesariuszy rewitalizacji.**

Spacery z mieszkańcami po obszarach objętych rewitalizacją



Doskonałą formą integracji społecznej, umacniania tożsamości lokalnej i poznania oczekiwań mieszkańców, były organizowane wiosną 2016 roku przez Urząd Miejski spacery historyczne. Powrót do gasnącej tradycji bezpośrednich spotkań umożliwił mieszkańcom wzajemne poznanie się i porozmawianie o historii oraz przyszłości swoich dzielnic.

Pasjonujące opowieści o miejscach, które mijamy na co dzień i które zmieniają się na naszych oczach, połączyły miłośników lokalnej historii i stały się punktem wyjścia do rozmów

o ożywieniu miejskiej przestrzeni. Były dyskusje o miejscach priorytetowych do rewitalizacji z punktu widzenia mieszkańców, zebraliśmy wiele ciekawych koncepcji na temat ich przyszłego zagospodarowania. Łącznie zorganizowano sześć spacerów historyczno-rewitalizacyjnych, w każdej dzielnicy objętej obszarem rewitalizacji. Blisko 300 mieszkańców, oprócz zdobytej wiedzy historycznej, miało okazję na żywo ocenić uwarunkowania przestrzenne obszaru rewitalizacji. Dla samorządowców, spotkania z mieszkańcami w tak nietypowych okolicznościach okazały się być inspirujące. To jedna z ciekawszych form popularyzowania wiedzy na temat rewitalizacji miasta, bardzo pozytywnie odbierana również przez samych mieszkańców. Dzięki temu wiemy, że **Wałbrzych jest nie tylko miastem o niezwykle bogatym dziedzictwie kulturowym, ale też miastem o dużym potencjale społecznym i pozytywnej energii mieszkańców.**

Warsztaty dla liderów lokalnych i pracowników samorządowych

W prace nad programem rewitalizacji zaangażowali się lokalni liderzy, aktywni mieszkańcy oraz przedstawiciele instytucji i organizacji, które mają wpływ na rozwój społeczny i poprawę warunków życia mieszkańców Wałbrzycha. W organizowanych w czerwcu 2016 r. warsztatach nt. tworzenia gminnego programu rewitalizacji udział wzięło blisko 60 interesariuszy



Zdjęcie 38. Warsztaty dla liderów lokalnych i pracowników samorządowych

rewitalizacji. Byli wśród nich przedstawiciele wielu środowisk, m.in.: Rady Miejskiej, lokalnych przedsiębiorców, organizacji pozarządowych, instytucji kultury i edukacji, pracownicy samorządowi oraz reprezentanci Dolnośląskiego Wojewódzkiego Urzędu Pracy, Powiatowego Urzędu Pracy, Straży Miejskiej i Policji, ale też Miejskiego Ośrodka Pomocy Społecznej. Nie zabrakło również przedstawicieli Instytutu Rozwoju Miast oraz

Ministerstwa Rozwoju, którzy od początku prac nad programem wspierają nasze Miasto w ramach projektu pilotażowego. W tak szerokim i pluralistycznym gronie pracowano nad definiowaniem potrzeb, wizji, celów i kierunków działań dla obszaru rewitalizacji Wałbrzycha.

Punktem wyjścia w pracach był materiał zgromadzony podczas spotkań z mieszkańcami w każdym z sześciu podobszarów rewitalizacji, w tym wywiadów i opinii zebranych podczas spacerów. Przeanalizowano uwagi mieszkańców dotyczące obszarów: bezpieczeństwo, bezradność i mentalność, ekologia, estetyka i ochrona środowiska, infrastruktura, kapitał społeczny, miejsca spotkań i aktywności, przedsiębiorczość i praca, seniorzy oraz sport i rekreacja. Podczas warsztatów zgromadzone wnioski, obszary problemowe i określone potrzeby, zostały uporządkowane, uzupełnione i przypisane do poszczególnych sfer:



Zdjęcie 39.
Warsztaty dla
liderów lokalnych
i pracowników
samorządowych

społecznej, gospodarczej, techniczno-budowlanej i przestrzenno-funkcjonalnej. Biorąc pod uwagę faktyczne problemy i potencjały obszarów zdegradowanych, sformułowane zostały cele dla obszaru rewitalizacji i propozycje niwelowania barier rozwojowych w postaci kierunków działań. Wypracowano też wizję obszaru rewitalizacji, która była podstawą do dalszych prac nad Gminnym Programem Rewitalizacji Miasta Wałbrzycha.

Dzięki wspólnej pracy "ambasadorów rewitalizacji" udało się nie tylko wypracować założenia do GPR. Nowe formy współpracy wzmocnią też efekt samego procesu rewitalizacji, uczestnicy warsztatów lepiej poznali rzeczywiste potrzeby i potencjały poszczególnych podobszarów, jednocześnie zadeklarowali aktywny udział w przedsięwzięciach związanych z ich rozwojem.

W wyniku pracy nad definicją Miasta, każda z grup nieco inaczej przedstawiła swoją wizję, jednak zawierały one podobne kluczowe słowa, które stanowią o istocie rozumienia Miasta. Najczęściej pojawiającymi się hasłami były:

Rysunek 34.
MIASTO



W oparciu o definicję Miasta wypracowane podczas warsztatów, zbudowana została wizja Wałbrzycha po 2025 roku.

Konsultacje społeczne

Konsultacje społeczne są obowiązkową formą partycypacji społecznej nie tylko w procesie tworzenia programu rewitalizacji, ale także w stanowieniu wielu innych aktów prawa lokalnego.



Zdjęcie 40. Konsultacje społeczne. Stara Kopalnia

Konsultacje mają na celu zebranie od interesariuszy uwag, opinii i propozycji dotyczących przedmiotu konsultacji. Zarówno w przypadku wyznaczenia obszaru zdegradowanego i obszaru rewitalizacji miasta Wałbrzycha, jak i przedstawienia projektu Gminnego Programu Rewitalizacji, konsultacje społeczne prowadzone były w sposób umożliwiający wypowiedzenie się każdego interesariusza rewitalizacji. Organizowane były spotkania konsultacyjne, podczas których zainteresowane osoby mogły zapoznać się z projektami uchwał i zgłosić uwagi do ich treści. Do dyspozycji mieszkańców byli pracownicy urzędu i specjalnie przygotowane materiały w wersji niespecjalistycznej. Dodatkowo uwagi do projektów uchwał można było zgłosić drogą pocztową, elektronicznie i osobiście w punkcie konsultacyjnym.

Inne działania upowszechniające proces rewitalizacji

W ramach upowszechniania wiedzy o rewitalizacji wśród najmłodszych mieszkańców, Gmina Wałbrzych zorganizowała konkurs plastyczny pn. „Moja wymarzona dzielnica”. Konkurs skierowany był dla szkół podstawowych zlokalizowanych na obszarze rewitalizacji. Celem było popularyzowanie wśród uczniów wiedzy na temat miejsca, w którym żyją, budowanie tożsamości lokalnej najmłodszych mieszkańców Wałbrzycha, próba wzbudzenia dumy ze swojej Małej Ojczyzny, a także zainteresowanie uczniów oraz ich rodziców działaniami związanymi z rewitalizacją Miasta. Prace plastyczne, wykonane przez najmłodszych



Zdjęcie 41. Laureaci konkursu plastycznego

interesariuszy rewitalizacji, przedstawiają miejsca, z którymi uczniowie najbardziej są związani, gdzie lubią spędzać czas. Dzieci uruchomiły swoją wyobraźnię i pokazały jakich zmian oczekują w swojej okolicy - najczęściej były to nowe atrakcje, tereny zielone, place zabaw, ale też odnowa budynków. Łącznie w konkursie udział wzięło 116 dzieci z dzielnic objętych rewitalizacją.

informowania mieszkańców o działaniach rewitalizacyjnych został utworzony portal internetowy **www.rewitalizacja.walbrzych.pl**. Dodatkowo Biuro ds. Rewitalizacji Miasta prowadzi profil na portalu społecznościowym pn. **Akcja rewitalizacja: Wałbrzych**, gdzie aktywni mieszkańcy na bieżąco mogą śledzić wydarzenia i plany związane z rewitalizacją, a dodatkowo wyrazić swoją opinię i wymienić się poglądami z innymi użytkownikami internetu.

Wykorzystanie różnych form partycypacji umożliwiło przedstawicielom wszystkich grup społecznych wzięcie udziału w przygotowaniach Gminnego Programu Rewitalizacji. Z pewnością udało się też pogłębić rozumienie zasad realizacji procesu rewitalizacji. **Priorytetem było rozpoznanie potrzeb mieszkańców, a także zachęcenie ich do uczestnictwa i współpracy przy realizacji wspólnych działań.**

Liczne i owocne bezpośrednie spotkania z interesariuszami rewitalizacji, pozwalają sformułować stwierdzenie, że Program Rewitalizacji Wałbrzycha jest wynikiem szerokiej partycypacji społecznej i dziełem wielu osób - głównie samych mieszkańców naszego Miasta.

5.2. Partycypacja społeczna na etapie wdrażania GPR

Partycypacja, czyli aktywny udział w wydarzeniach, które nas dotyczą, możliwość zabierania głosu, uczestniczenia w działaniach i decyzjach, a także skuteczny sposób komunikacji z władzą, jest niezwykle ważna na etapie wdrażania Gminnego Programu Rewitalizacji. Efektem działań prowadzonych na etapie programowania było zawiązanie partnerstw lokalnych wyłonionych na bazie spotkań i przeprowadzonego badania potencjałów poszczególnych obszarów zdegradowanych, z którymi prowadzono szereg działań opisanych w rozdziale 5.1. Kontynuacja działań w zakresie budowania postaw obywatelskich, samoorganizacji i współodpowiedzialności prowadzona będzie przez gminę w następnych latach. Zaplanowane działania mają na celu wzmacniać kapitał społeczny zdegradowanych obszarów, wspomóc budowę odpowiedzialnej i świadomej wspólnoty.

W celu zapewnienia trwałości ww. mechanizmów włączenia społecznego gmina Wałbrzych planuje kontynuację działań w formie „**Programu komunikacji społecznej i promocji procesu rewitalizacji miasta Wałbrzych**”, złożonego z następujących komponentów:

Wsparcie partnerstw lokalnych poprzez organizację ich spotkań

Realizacja działań umożliwi organizacyjne i merytoryczne wsparcie utworzonych partnerstw lokalnych. Spotkania organizowane będą raz na kwartał w każdym z sześciu podobszarów rewitalizacji. Partnerstwa zostaną wyposażone w narzędzie finansowe w postaci programu mikrograntów na realizację społecznych oddolnych inicjatyw wpisujących się w cele rewitalizacyjne. Partnerstwa lokalne będą działać na rzecz integracji społecznej, aktywizacji

mieszkańców oraz planowania i konsultowania działań społecznych planowanych na poszczególnych podobszarach (np. "urodziny ulicy", realizację mikrograntów, itp.). Wsparcie lokalnych interesariuszy poszczególnych podobszarów rewitalizacji wzmocni grupy lokalnych liderów. Partnerstwa składać się będą m.in. z przedstawicieli mieszkańców, NGO-ów, instytucji kultury, pracowników socjalnych i szkół. Podobny charakter ma partnerstwo lokalne zawiązane w ramach prowadzonych w Wałbrzychu we wcześniejszych latach działań rewitalizacyjnych w Śródmieściu (partnerstwo lokalne EPICENTRUM). Partnerstwa lokalne będą uzupełniać działalność streetworkerów, Komitetu Rewitalizacji, pracowników Biura ds. Rewitalizacji Miasta, jednocześnie współpracując ze sobą na rzecz wyprowadzania ze stanu kryzysowego obszaru rewitalizacji Wałbrzycha.

Zatrudnienie streetworkerów dla 6 podobszarów

Jednym z elementów „**Programu komunikacji społecznej i promocji procesu rewitalizacji miasta Wałbrzych**” jest zatrudnienie streetworkerów (menedżerów podobszarów rewitalizacji) wspierających oddolnie proces rewitalizacji. Planowane jest zatrudnienie pracowników na stałe przebywających w podobszarach rewitalizacji, będących w stałym kontakcie z mieszkańcami i innymi interesariuszami, zapewniających stałą komunikację pomiędzy Urzędem Miasta a społecznością lokalną, identyfikujących bieżące problemy we wdrażaniu przedsięwzięć rewitalizacyjnych oraz zaangażowanych w ich rozwiązywanie ze wsparciem ze strony UM; inicjujących i koordynujących aktywności interesariuszy na obszarach rewitalizacji oraz wspierających proces partycypacji społecznej.

Przeprowadzenie akcji społecznych w celu rozwijania sieci liderów lokalnych i działania upowszechniające rewitalizację

Komponentem „**Programu komunikacji społecznej i promocji procesu rewitalizacji miasta Wałbrzych**” są następujące działania aktywizujące mieszkańców i budujące sieć relacji społecznych z wykorzystaniem idei rewitalizacji:

1. Akcje wspomagające włączanie społeczne, w tym:
 - kontynuacja spacerów po obszarze rewitalizacji z poczęstunkiem (piknik rewitalizacyjny – spotkanie w plenerze jako propozycja integracji wśród interesariuszy rewitalizacji, aktywne spędzenie czasu w mieście i wymienienie się spostrzeżeniami nt. rewitalizacji), atrakcja artystyczna, przewodnik po dzielnicach rewitalizowanych,
 - organizacja obywatelskich kawiarenek – spotkania „przy kawie” w poszczególnych obszarach rewitalizacji w celu omówienia planów rewitalizacyjnych,
 - urodziny ulicy – eventy ulicy, poczęstunek, pokazy artystyczne (teatry itp.).
2. Spotkania i akcje edukacyjne mające na celu wzrost świadomości nt. rewitalizacji Miasta skierowane szczególnie do najmłodszych mieszkańców obszaru rewitalizacji. Zastosowane będą narzędzia wspierające dodatkowo proces odbudowy lub wzmocnienia poczucia tożsamości lokalnej, w tym:

- organizacja gry miejskiej „Miasto moje, a w nim... akcja rewitalizacja!” – zabawa polegająca na budowie wymarzonej dzielnicy i planu zagospodarowania miasta,
 - organizacja gry miejskiej „Rodzinny bieg rewitalizacyjny”.
3. Działania informacyjno-edukacyjne dla interesariuszy rewitalizacji, m.in.:
- debaty i spacery poświęcone zmianom układu komunikacyjnego, z uwzględnieniem uspokajania ruchu, wzmocnienia dostępu do transportu zbiorowego, rowerowego i ruchu pieszego w podobszarach rewitalizacji dla mieszkańców,
 - prowadzenie portalu internetowego www.rewitalizacja.walbrzych.pl jako platformy informacyjno-edukacyjnej dla interesariuszy rewitalizacji.

Działania Komitetu Rewitalizacji na etapie wdrażania GPR

Ustawa o rewitalizacji wprowadza obowiązek powołania Komitetu Rewitalizacji. Wałbrzyski Komitet powołano po uchwaleniu Gminnego Programu Rewitalizacji. 11 kwietnia 2017 roku Prezydent Miasta Wałbrzycha, Zarządzeniem nr 269/2017 powołał skład Komitetu Rewitalizacji na kadencję 2017-2021 w liczbie 13 osób – reprezentujących różne grup interesariuszy, w tym mieszkańców obszaru rewitalizacji i pozostałych mieszkańców gminy. Zarządzeniem nr 290/2021 z dnia 17 maja 2021 r. Prezydent Miasta Wałbrzycha powołał skład KR na kolejną kadencję na lata 2021-2025.

Komitet Rewitalizacji nie ma żadnych kompetencji władczych. Może jednak wydawać opinie i doradzać w sprawach związanych z procesem rewitalizacji. Powołany KR realizuje trzy cele ustawy o rewitalizacji:

- zapewnienia udziału interesariuszy w rewitalizacji;
- pełni funkcję opiniodawczo-doradczą dla Prezydenta Miasta w sprawach związanych z rewitalizacją;
- stanowi forum współpracy i dialogu interesariuszy z organami gminy w sprawach przygotowania, prowadzenia i oceny rewitalizacji.

Posiedzenia Komitetu odbywają się w zgodzie z regulaminem określonym w Uchwale nr XXXV/438/2017 Rady Miejskiej Wałbrzycha z dnia 12 stycznia 2017 r., a ich tematyka zależy od potrzeb w zakresie bieżących prac dot. wdrażania GPR lub od zgłaszanych przez członków wniosków.

Data posiedzenia	Temat posiedzenia	Streszczenie
16.05.2017 r.	Posiedzenie organizacyjne	Zgodnie z Uchwałą nr XXXV/438/2017 Rady Miejskiej Wałbrzycha z dnia 12 stycznia 2017 r., pierwsze posiedzenie jest organizacyjne, na którym wybrano Przewodniczącego KR oraz jego Zastępcę. Wykorzystano je również do zapoznania się z jego członkami oraz zasadami funkcjonowania KR.

<p>16.01.2018 r.</p>	<p>Potrzeby w zakresie aktualizacji Gminnego Programu Rewitalizacji Miasta Wałbrzycha</p>	<p>Uczestników zapoznano z aktualnym stanem procesu rewitalizacji w mieście, zapisami ustawy o rewitalizacji w zakresie aktualizacji GPR, do którego przygotowuje się Gmina Wałbrzych oraz rolę Komitetu Rewitalizacji w tej procedurze. W trakcie dyskusji omawiano przesłanki, które mogą stać się podstawą aktualizacji dokumentu.</p>
<p>18.12.2018 r.</p>	<p>Rekomendacje i zaopiniowanie „Kalkulatora efektywności finansowej inwestycji dla wspólnot mieszkaniowych z modułem kalkulatora dla inwestycji termomodernizacyjnych”</p>	<p>Posiedzenie dotyczyło zaopiniowania przez Członków KR „Kalkulatora efektywności finansowej inwestycji dla wspólnot mieszkaniowych z modułem kalkulatora dla inwestycji termomodernizacyjnych” - narzędzia wypracowanego w ramach projektu pilotażowego pn. „Finansowe i planistyczne narzędzia w programowaniu i wdrażaniu Gminnego Programu Rewitalizacji Miasta Wałbrzycha”. Zakończone podjęciem uchwały KR.</p>
<p>11.06.2019 r.</p>	<p>Zaopiniowanie przez Komitet Rewitalizacji sprawozdania Prezydenta Miasta Wałbrzycha pn.: „Ocena aktualności i stopnia realizacji Gminnego Programu Rewitalizacji miasta Wałbrzycha na lata 2016-2025”</p>	<p>Zgodnie z art. 22. Ustawy z dnia 9 października 2015 r. o rewitalizacji oraz zapisami rozdziału 9 GPR Wałbrzycha, KR zaopiniował, w formie uchwały Członków, zaprezentowane na posiedzeniu sprawozdanie Prezydenta Miasta Wałbrzycha pn.: „Ocena aktualności i stopnia realizacji Gminnego Programu Rewitalizacji miasta Wałbrzycha na lata 2016-2025”. Ww. uchwałę KR ogłoszono na stronie BIP Urzędu Miejskiego w Wałbrzychu, która wskazała na konieczność dokonania aktualizacji GPR Wałbrzycha. W związku z powyższym w czerwcu 2019 roku rozpoczęto ustawową procedurę dokonania zmian w programie, wynikających ze sprawozdania Prezydenta Miasta Wałbrzycha.</p>
<p>14.12.2019 r.</p>	<p>Konsultacje dot. Miejsowego Planu Zagospodarowania Przestrzennego na obszarze rewitalizacji</p>	<p>Posiedzenie poświęcone było konsultacjom w zakresie opracowania Miejsowego Planu Zagospodarowania Przestrzennego północno-zachodniej części obszaru Śródmieścia, wpisującego się w obszar rewitalizacji miasta. Uczestnikiem specjalnym posiedzenia był Główny projektant ww. Planu, z którym zgromadzeni członkowie mogli przedyskutować problemy tego obszaru i wskazać na jego najważniejsze potrzeby. Padło wiele propozycji, które powinny być brane pod uwagę przy opracowywaniu MPZP.</p>
<p>30.07.2020 r.</p>	<p>Zaopiniowanie projektu aktualizacji Gminnego Programu Rewitalizacji Miasta Wałbrzycha na lata 2016-2025</p>	<p>Zgodnie z art. 17 ust. 2 pkt. 4 ppkt. a ustawy o rewitalizacji, w sytuacji, gdy Komitet został powołany, obligatoryjnie dokonuje opiniowania projektu GPR. W tym celu, po zakończonych konsultacjach społecznych programu rewitalizacji, Prezydent występuje do przewodniczącego KR z wnioskiem o dokonanie ww. opinii. Komitet Rewitalizacji, na zwołanym posiedzeniu, dokonuje opiniowania przedstawionego projektu GPR.</p>

		Stanowisko Komitetu wyrażane jest w formie uchwały, przyjmowanej zwykłą większością głosów w obecności co najmniej połowy składu Komitetu. W dniu 30.07.2020 r., zgodnie z powyżej opisanymi zasadami podjęto Uchwałę 01/2020 r. Komitetu Rewitalizacji, w której członkowie KR pozytywnie zaopiniowali przygotowany w drodze aktualizacji dokument.
15.06.2021 r.	Posiedzenie organizacyjne	Zgodnie z Uchwałą nr XXXV/438/2017 Rady Miejskiej Wałbrzycha z dnia 12 stycznia 2017 r., pierwsze posiedzenie KR było posiedzeniem organizacyjnym, na którym wybrano Przewodniczącego KR oraz jego Zastępcę. Rozpoczynając nową, 4-letnią kadencję Komitetu, podziękowano Członkom, którzy zakończyli pracę na rzecz rewitalizacji Miasta Wałbrzycha. Posiedzenie wykorzystano również do zapoznania Członków z zasadami funkcjonowania KR.
18.08.2021 r.	Zaopiniowanie przez Komitet Rewitalizacji sprawozdania Prezydenta Miasta Wałbrzycha pn.: „Ocena aktualności i stopnia realizacji Gminnego Programu Rewitalizacji miasta Wałbrzycha na lata 2016-2025”	Zgodnie z art. 22. Ustawy z dnia 9 października 2015 r. o rewitalizacji oraz zapisami rozdziału 9 GPR Wałbrzycha, KR zaopiniował, w formie uchwały Członków, zaprezentowane na posiedzeniu II Sprawozdanie Prezydenta Miasta Wałbrzycha pn.: „Ocena aktualności i stopnia realizacji Gminnego Programu Rewitalizacji miasta Wałbrzycha na lata 2016-2025 – według stanu na 31.12.2020 r.”. Ww. uchwałę KR ogłoszono na stronie BIP Urzędu Miejskiego w Wałbrzychu, która wskazała na konieczność dokonania aktualizacji GPR Wałbrzycha. W związku z powyższym rozpoczęto ustawową procedurę dokonania zmian w programie, wynikających ze sprawozdania Prezydenta Miasta Wałbrzycha.
01.12.2022 r.	Przedstawienie i podsumowanie działań rewitalizacyjnych prowadzonych przez Gminę Wałbrzych w roku 2022 r.	Uczestników zapoznano ze stanem procesu rewitalizacji w mieście, działaniami prowadzonymi w roku 2022. Przekazane informacje poddano pod dyskusję.
29.08.2023 r.	Zaopiniowanie Sprawozdania Prezydenta Miasta Wałbrzycha pt.: Ocena aktualności i stopnia realizacji Gminnego Programu Rewitalizacji Miasta Wałbrzycha na lata 2016-2025 - Raport według stanu na dn. 31.12.2022 r. oraz projektu aktualizacji Gminnego Programu Rewitalizacji Miasta	Zgodnie z art. 22. Ustawy z dnia 9 października 2015 r. o rewitalizacji oraz zapisami rozdziału 9 GPR Wałbrzycha, KR zaopiniował, w formie uchwały Członków, zaprezentowane na posiedzeniu III Sprawozdanie Prezydenta Miasta Wałbrzycha pn.: „Ocena aktualności i stopnia realizacji Gminnego Programu Rewitalizacji miasta Wałbrzycha na lata 2016-2025 – według stanu na 31.12.2022 r.”. Ww. uchwałę KR ogłoszono na stronie BIP Urzędu Miejskiego w Wałbrzychu. Ponadto, zgodnie z art. 17 ust. 2 pkt. 4 ppkt a ustawy o rewitalizacji, w sytuacji, gdy Komitet został powołany,

	Wałbrzycha na lata 2016-2025 z perspektywą do 2030 roku	obligatoryjnie dokonuje opiniowania projektu GPR. W tym celu, po zakończonych konsultacjach społecznych programu rewitalizacji, Prezydent występuje do przewodniczącego KR z wnioskiem o dokonanie ww. opinii. Komitet Rewitalizacji, na zwołanym posiedzeniu, dokonuje opiniowania przedstawionego projektu GPR. Stanowisko Komitetu wyrażane jest w formie uchwały, przyjmowanej zwykłą większością głosów w obecności co najmniej połowy składu Komitetu. W dniu 29.08.2020 r., zgodnie z powyżej opisanymi zasadami podjęto Uchwałę 02/2023 r. Komitetu Rewitalizacji, w której członkowie KR pozytywnie zaopiniowali przygotowany w drodze aktualizacji dokument.
--	---	--

Ponieważ członkowie Komitetu mają stanowić forum współpracy i dialogu interesariuszy z Gminą, nie ograniczono KR jedynie do posiedzeń. Zaangażowano jego przedstawicieli do udziału w ważnych wydarzeniach dot. przygotowania, prowadzenia i oceny rewitalizacji. W związku z tym członkowie systematycznie są zapraszani i angażowani do udziału w istotnych wydarzeniach i spotkaniach, organizowanych na rzecz rewitalizacji. Dotychczas były to m.in.:

- spotkanie warsztatowe poświęcone zagadnieniom dot. wdrażania i przygotowaniom do aktualizacji Gminnego Programu Rewitalizacji Miasta Wałbrzycha, zorganizowane w dniach 9-10 listopada 2017r. w Świeradowie-Zdrój;
- konferencja podsumowująca realizację GPR Wałbrzycha, prezentującą wałbrzyskie doświadczenia w zakresie wspierania społeczności lokalnych (mikrogranty, partnerstwa lokalne, urodziny ulic, spacer historyczny, kawiarenki obywatelskie), które w sposób modelowy działają na rzecz mieszkańców zdegradowanych obszarów Wałbrzycha, wpisując się w społeczną rewitalizację. Konferencja odbyła się 29.01.2018 r.;
- warsztaty pn. „Analiza celów i kierunków działań zapisanych w Gminnym Programie Rewitalizacji pod kątem aktualizacji Programu w roku 2019”, które odbyły się w dniach 29-30 listopad 2018 r. w Zamku Książ w Wałbrzychu;
- warsztaty wyjazdowe dla partnerstw lokalnych, które odbyły się we Wrocławiu. Podczas dwóch dni przeprowadzono warsztaty nt. „Wyzwań rewitalizacji” i „Sieciowania i współpracy na rzecz rewitalizacji”, spacer po nowej przestrzeni rewitalizacji na terenie Przedmieścia Oławskiego oraz wizyta studyjna w Infopunkcie Nadodrze, połączona ze zwiedzaniem murali w dzielnicy Nadodrze.

Ponadto Przewodniczący KR, reprezentując Komitet, wziął udział w II Ogólnopolskim Forum Komitetów Rewitalizacji, które odbyło się w dniu 19 października 2019 r. we Włocławku. Forum miało charakter wymiany doświadczeń i dobrych praktyk w tematyce funkcjonowania Komitetów Rewitalizacji, w tym roli Komitetów w prowadzeniu komunikacji społecznej i wymiany informacji z lokalną społecznością w zakresie podejmowanych działań.

5.3. Partycypacja społeczna na etapie aktualizacji GPR

Partycypacja społeczna jest wpisana w proces rewitalizacji jako fundament działań na każdym etapie tego procesu. Jest niezbędnym elementem działań rewitalizacyjnych od etapu projektowania i przygotowania tych działań, przez ich wdrażanie, aktualizację aż po ocenę przeprowadzonego procesu. Prace nad przygotowaniem i wdrażaniem programu, jak również jego aktualizacją oparte są na współpracy ze wszystkimi grupami interesariuszy, w tym szczególnie ze społecznością obszarów rewitalizacji, innymi ich użytkownikami, przedsiębiorcami i organizacjami pozarządowymi.

W trakcie procesu aktualizacji GPR w Gminie Wałbrzych zorganizowano dwa dwudniowe warsztaty dla interesariuszy rewitalizacji, których celem było podsumowanie dotychczasowego procesu wdrażania Gminnego Programu Rewitalizacji oraz oszacowanie potrzeby jego potencjalnej aktualizacji. Uczestnikami warsztatów byli pracownicy Urzędu Miejskiego w Wałbrzychu i jednostek organizacyjnych gminy, którzy są zaangażowani w proces wdrażania GPR, jak również reprezentanci partnerstw lokalnych 6 podobszarów rewitalizacji.

Podczas warsztatów zaprezentowano uczestnikom założenia projektu pilotażowego w zakresie rewitalizacji i jego wpływu na kierunek działań rewitalizacyjnych Wałbrzycha, w tym na zapisy GPR. Szczegółowo omówiono zasady opracowywania aktualizacji gminnych programów rewitalizacji, a także przekazano wiedzę na temat zasad opracowania projektów rewitalizacyjnych, wynikających z przepisów określających sposób opracowywania gminnych programów rewitalizacji. Omówiono wyniki wstępnej ewaluacji GPR, a także przesłanki do aktualizacji GPR Wałbrzycha, które obejmują:

- a) konieczność uwzględnienia w zapisach GPR produktów projektu pilotażowego w zakresie rewitalizacji, które powstały po dacie uchwalenia programu,
- b) konieczność uwzględnienia zmian w otoczeniu prawnym dot. lokalnej polityki planistycznej w związku z aktualizacją suikzp Wałbrzycha,
- c) konieczność uwzględnienia wyników oceny stopnia realizacji GPR,
- d) konieczność uwzględnienia uwag zgłoszonych do zapisów GPR Wałbrzycha na etapie jego wpisu do wykazu pozytywnie zweryfikowanych programów rewitalizacji woj. dolnośląskiego,
- e) zmianę listy przedsięwzięć, w tym weryfikację źródeł finansowania niezrealizowanych przedsięwzięć, w celu wskazania projektów możliwych do wdrożenia przy udziale innych niż środki UE źródeł, identyfikację nowych przedsięwzięć oraz uzupełnienie listy o projekty, które realizowane będą przez Gminę Wałbrzych w ramach Planu Junckera dzięki pożyczce z Europejskiego Banku Inwestycyjnego.

Warsztaty z interesariuszami rewitalizacji podzielone były na część teoretyczną i praktyczną. W ramach przygotowania uczestników do opracowania koncepcji programowo-przestrzennych dla pod-obszarów rewitalizacji, na wniosek interesariuszy, przeprowadzono otwartą dyskusję na temat możliwości wzbogacenia GPR o nowe projekty. W czasie dyskusji uczestnicy zaprezentowali swoje autorskie pomysły, a także propozycje, które powinny znaleźć się na liście projektów, a których podmiotem realizującym byłaby Gmina Wałbrzych lub jej jednostki organizacyjne. Podczas pracy w grupach warsztatowych przeanalizowano bieżącą sytuację w podobszarach rewitalizacji, a następnie zaproponowano



Zdjęcie 42. Warsztaty na etapie aktualizacji GPR

działania powiązane i uzupełniające projekty z GPR, które mogłyby zmaksymalizować ich pozytywne oddziaływanie. Kolejnym etapem pracy warsztatowej było wykonanie analizy SWOT, odnoszącej się do poszczególnych sfer życia na danym zdegradowanym podobszarze, zgodnie z metodologią wynikającą z zapisów ustawy o rewitalizacji. Wartością dodaną wykonanej analizy był fakt, iż nad jej przygotowaniem współpracowały ze sobą reprezentanci zróżnicowanych środowisk, różnych zawodów, o odmiennych zainteresowaniach, wykształceniu i doświadczeniu. Scharakteryzowane na poziomie analizy SWOT sfery problemowe, nieznajdujące odpowiedników w postaci przedsięwzięć ujętych w GPR, stanowiły punkt wyjścia do zidentyfikowania pomysłów na nowe projekty. Dzięki pracy warsztatowej powstała baza propozycji projektowych, które mogły stać się punktem wyjścia do umieszczenia ich w aktualizowanym dokumencie. Wnioski, które wypracowali interesariusze rewitalizacji podczas zorganizowanych warsztatów, określiły ważne przesłanki do aktualizacji GPR Miasta Wałbrzycha na lata 2016-2025.

Działania Komitetu Rewitalizacji na etapie aktualizacji GPR

Prócz opisanych w punkcie 5.2 działań realizowanych przez Komitet Rewitalizacji w trakcie wdrażania GPR, na etapie dokonywania aktualizacji programu, zgodnie z art. 17 ust. 2 pkt. 4 podpkt. a ustawy o rewitalizacji, w sytuacji gdy Komitet został powołany, obligatoryjnie dokonuje opiniowania projektu dokumentu. W tym celu, po zakończonych konsultacjach społecznych programu rewitalizacji, Prezydent występuje do przewodniczącego KR z wnioskiem o dokonanie ww. opinii. Komitet Rewitalizacji, zgodnie z regulaminem określonym w Uchwale nr XXXV/438/2017 Rady Miejskiej Wałbrzycha z dnia 12 stycznia 2017 r., w terminie do 14 dni od dnia złożenia wniosku, na zwołanym posiedzeniu, dokonuje opiniowania przedstawionego projektu GPR. Stanowisko Komitetu wyrażane jest w formie uchwały, przyjmowanej zwykłą większością głosów w obecności co najmniej połowy składu Komitetu.

Szeroko zakrojone działania włączające interesariuszy rewitalizacji w prace związane z realizacją i monitorowaniem GPR, pozwalają zapewnić faktyczny udział partnerów samorządu gminnego w dokonywaniu pozytywnych zmian na obszarze rewitalizacji. Udział interesariuszy na etapie monitorowania wdrażania GPR, zapewniony został również poprzez możliwość uczestnictwa w pracach Komitetu Rewitalizacji.

6. Opis powiązań GPR z dokumentami strategicznymi gminy

Gminny Program Rewitalizacji Miasta Wałbrzycha na lata 2016-2025 z perspektywą do 2030 roku jest dokumentem ściśle powiązany z kluczowymi miejskimi dokumentami strategicznymi, w m.in. ze:

- Strategia Rozwoju Aglomeracji Wałbrzyskiej z perspektywą do 2030 r., która stanowi fundament systemu planowania lokalnego,
- Wałbrzych Green City Action Plan (GCAP) - Plan Działania Zielonego Miasta Wałbrzycha, stanowiący fundament strategicznego podejścia do planowania kierunków rozwoju miasta i przejścia z gospodarki i dziedzictwa węglowego w kierunku gospodarki niskoemisyjnej,
- Studium uwarunkowań i kierunków zagospodarowania przestrzennego miasta Wałbrzych, które stanowi fundament systemu planowania rozwoju przestrzennego,
- Strategią Rozwiązywania Problemów Społecznych Miasta Wałbrzycha na lata 2021- 2025, która stanowi podstawę programową dla polityki społecznej,
- Strategią Zintegrowanych Inwestycji Terytorialnych Aglomeracji Wałbrzyskiej wskazujących konieczność podjęcia działań rehabilitacyjnych miasta Wałbrzych.

Powiązanie Gminnego Programu Rewitalizacji Miasta Wałbrzycha na lata 2016-2025 z perspektywą do 2030 roku ze Strategią Rozwoju Aglomeracji Wałbrzyskiej z perspektywą do 2030 r., która wykazuje spójność z dokumentami wyższego rzędu (o statusie regionalnym, krajowym i europejskim) powoduje, iż przedmiotowy GPR korzysta również z tych relacji, w związku z tym brak jest konieczności ich szczegółowej analizy.

1. Strategia Rozwoju Aglomeracji Wałbrzyskiej z perspektywą do 2030 r.

przyjęta Uchwałą nr LVII/720/18 Rady Miejskiej Wałbrzycha z dnia 21 czerwca 2018 r.

Strategia Rozwoju Aglomeracji Wałbrzyskiej jest dokumentem definiującym jej najważniejsze przedsięwzięcia społeczne, gospodarcze i środowiskowe, w tym kierunki alokacji zasobów, które w możliwie najlepszy sposób powinny przyczynić się do realizacji pożądanej wizji rozwoju. Dokument obejmuje syntetyczną diagnozę Aglomeracji jako miejskiego obszaru funkcjonalnego, bilans strategiczny w kategoriach sił i słabości oraz szans i zagrożeń wraz z analizą SWOT, a także rozstrzygnięcia strategiczne. Wizja rozwoju Aglomeracji Wałbrzyskiej stanowi projekcję stanu, który powinien być osiągnięty z uwzględnieniem istniejących i przewidywanych potrzeb mieszkańców jej obszaru oraz uwarunkowań globalnych, krajowych i regionalnych. Kierunki działań GPR Miasta Wałbrzycha na lata 2016-2025 z perspektywą do 2030 roku są zbieżne z określonymi w Strategii priorytetami i działaniami, szczególnie z:

Priorytetem 2.1. Atrakcyjne i bezpieczne środowisko zamieszkania, w tym z działaniami: 2.1.1. Rozwój budownictwa mieszkaniowego i poprawa stanu technicznego zasobów mieszkaniowych; 2.1.2. Poprawa estetyki przestrzeni publicznej i prywatnej; 2.1.3. Poprawa dostępności i stanu technicznego urządzeń infrastruktury wodno-kanalizacyjnej; 2.1.4. Wsparcie dla rozwoju

niskoemisyjnych i odnawialnych źródeł energii; 2.1.5. Poprawa bezpieczeństwa środowiska zamieszkania; 2.2. Sprawna i efektywna infrastruktura; 2.2.1. Budowa dróg i poprawa ich parametrów technicznych; 2.2.2. Zapewnienie szybkiego bezpośredniego połączenia Aglomeracji Wałbrzyskiej z jej otoczeniem; 2.2.3. Uzyskanie spójności terytorialnej w zakresie komunikacji publicznej; 2.2.4. Zwiększenie dostępności technologii informacyjno-komunikacyjnych;

Priorytetem 2.3. Aktywna i zdrowa społeczność, w tym z działaniami: 2.3.1. Pobudzenie aktywności lokalnych; 2.3.2. Wzmocnienie organizacji pozarządowych działających na terenie Aglomeracji Wałbrzyskiej; 2.3.3. Promowanie włączenia społecznego i przeciwdziałanie przejawom ubóstwa; 2.3.4. Wsparcie na rzecz rozwoju Podmiotów Ekonomii Społecznej; 2.3.5. Poprawa poziomu edukacji i promowanie uczenia się przez całe życie; 2.3.6. Rozwój profilaktyki zdrowotnej i promowanie zdrowego trybu życia; 2.3.7. Wzmocnienie polityki senioralnej; 2.3.8. Przeciwdziałanie depopulacji.

2. Wałbrzych Green City Action Plan (GCAP) - Plan Działania Zielonego Miasta Wałbrzycha przyjęty uchwałą nr LVII/619/22 Rady Miejskiej Wałbrzycha z dnia 15.12.2022 r.

Plan Działania Zielonego Miasta ma na celu wypracowanie strategicznego podejścia do planowania inwestycji w mieście, w ramach długoterminowej strategii zrównoważonego rozwoju, realizowanej w perspektywie do 2030 roku. Punktem wyjścia do planowania kierunków rozwoju w mieście jest przejście z gospodarki i dziedzictwa węglowego w kierunku gospodarki niskoemisyjnej.

Dokument jest spójny z istniejącymi planami, programami i strategiami obowiązującymi zarówno na szczeblu międzynarodowym, krajowym, regionalnym oraz lokalnym. Uwzględnia on założenia wpisane w Agendę 2030 na rzecz zrównoważonego rozwoju, Porozumienie Paryskie, czy Konwencję o różnorodności biologicznej (UNCBD).

Wynikiem prac nad Planem Działania Zielonego Miasta jest wypracowanie listy celów i zestawu działań krótkoterminowych, które pozwolą sprostać wyzwaniom stojącym przed Wałbrzychem. Dokument zakłada, że: Wałbrzych będzie miastem zeroemisyjnym, realizującym założenia zrównoważonego rozwoju, atrakcyjnym dla mieszkańców, zapewniającym im odpowiednie warunki rozwoju, pracy i wypoczynku, gdzie zachowane są wysokie walory przyrodnicze, wdraża się błękitno zieloną infrastrukturę i dba o walory dziedzictwa kulturowego, tworząc idealne warunki do rozwoju przyszłych pokoleń.

Pozwoli to na skupienie się na inwestycjach obejmujących najważniejsze projekty środowiskowe miasta, służące poprawie jakości środowiska i życia mieszkańców. Dokument przedstawia kroki realizacji działań wraz z harmonogramem ich wdrożenia, ocenę finansową, wskaźniki realizacji działań, wraz z oceną korzyści ich wdrożenia. W Planie Działania przedstawiono ponadto kroki monitorowania i oceny efektów wdrażania oraz rekomendacje dotyczące szerokiego włączenia interesariuszy miejskich i zewnętrznych w celu realizacji założeń Planu. Kierunki działań GPR Miasta Wałbrzycha na lata 2016-2025 z perspektywą do 2030 roku są zbieżne z celami GCAP.

3. Strategia rozwoju społeczno-gospodarczego południowej i zachodniej części Dolnego Śląska, zwana „Strategią Rozwoju Sudety 2030”

przyjęta Uchwałą nr III/30/18 Rady Miejskiej Wałbrzycha z dnia 27 grudnia 2018 r.

Koncepcja, zwana „Strategią Rozwoju Sudety 2030”, zgodnie z polityką spójności Unii Europejskiej na lata 2021-2027, ukierunkowana jest na budowę spójności terytorialnej w oparciu o specyfikę danego obszaru oraz wzmacnianie tożsamości poprzez aktywizację społeczności lokalnej. Podstawą wdrażania założeń tego dokumentu stać się ma ukierunkowanie działań na budowę terytorium (place-based approach). Takie podejście łączy – w odniesieniu do jednego obszaru – kluczowe cele: ekonomiczne, społeczne, środowiskowe i przestrzenne. W Strategii dużą rolę przywiązuje się do aspektu społecznego zapisanych celów i przedsięwzięć strategicznych. Wizja, misja i cel główny, a także podporządkowane im cele strategiczne i operacyjne akcentują znaczenie poprawy jakości życia oraz ożywiania obszaru (zyskującego cechy terytorium) poprzez aktywizowanie społeczności lokalnych, ale także przyciąganie nowych mieszkańców, w tym ludzi młodych, którzy wyjechali na studia do dużych miast, m.in. Wrocławia. Powrót oraz zatrzymanie „ucieczki” ludzi młodych jest warunkiem koniecznym dynamicznego rozwoju obszaru Sudety w przyszłości. Aby było to możliwe, koniecznych jest szereg kierunków działań pozwalających na nadrobienie zapóźnienia rozwojowego. Jednym z nich jest m.in. ochrona zasobów i ich rewitalizacja na płaszczyznach: kulturowej, ekonomicznej i społecznej. Zadania z zakresu rewitalizacji pojawiają się w wielu celach strategicznych lub operacyjnych, których zasadność jest opisana w Strategii. Kierunki działań GPR Miasta Wałbrzycha na lata 2016-2025 z perspektywą do 2030 roku są zbieżne z celami *Strategii*.

4. Strategia Zintegrowanych Inwestycji Terytorialnych Aglomeracji Wałbrzyskiej

Strategia ZIT AW jest najważniejszym dokumentem regulującym zasady wsparcia w ramach Zintegrowanych Inwestycji Terytorialnych. *Strategia* jest dokumentem wykonawczym do przyjętej w 2012 r. „Strategii Aglomeracji Wałbrzyskiej 2013 – 2020” określającej zintegrowane działania służące rozwiązywaniu problemów społecznych, gospodarczych i środowiskowych, które mają wpływ na rozwój obszaru funkcjonalnego Aglomeracji Wałbrzyskiej. Na podstawie przeprowadzonej diagnozy obszaru wsparcia wskazano niezbędne do realizacji cele rozwojowe i priorytety oraz zaplanowano plan finansowy wraz z listą przedsięwzięć możliwych do realizacji w formule ZIT⁶. Strategia wskazuje konieczność podjęcia działań rehabilitacyjnych miasta Wałbrzych, co zostało wyrażone w Celu rozwojowym nr 2. ZIT AW *Atrakcyjne środowisko zamieszkania i pracy, Priorytet 2.4. Wsparcie rewitalizacji fizycznej i gospodarczej ubogich społeczności miejskich i wiejskich.*

⁶ Strategia Zintegrowanych Inwestycji Terytorialnych Aglomeracji Wałbrzyskiej, str. 3

5. Studium uwarunkowań i kierunków zagospodarowania przestrzennego

przyjęte Uchwałą nr XII/107/19 Rady Miejskiej Wałbrzycha z dnia 27 czerwca 2019 r.

Studium, obok strategii rozwoju gminy, jest głównym dokumentem kształtowania polityki przestrzennej. Przyjęty przez Radę Miejską Wałbrzycha 18 października 2016 r. Gminny Program Rewitalizacji na lata 2016-2025 wskazywał na konieczność aktualizacji SUIKZP. Uznano wówczas, iż konieczne jest m.in. określenie celu polityki przestrzennej w powiązaniu z celami rewitalizacji i uwzględnienia granic obszarów rewitalizowanych. Wymagano weryfikacji ustaleń Studium w oparciu o bilans terenów zabudowy w odniesieniu do aktualnych prognoz demograficznych, wprowadzenie ustaleń wspierających kształtowanie przestrzeni publicznych dla poszczególnych dzielnic oraz określenie polityki wobec zasobu kulturowego, jako podstawy budowania tożsamości miasta.

W związku z realizacją projektu „Finansowe i planistyczne narzędzia w programowaniu i wdrażaniu Gminnego Programu Rewitalizacji Miasta Wałbrzycha”, współfinansowanego ze środków Unii Europejskiej w ramach Programu Operacyjnego Pomoc Techniczna 2014-2020, Gmina Wałbrzych opracowała szereg dokumentów planistycznych i opracowań analitycznych zmierzających do realizacji powyższych celów. Opierając się na nich oraz na obowiązującym GPR, przygotowano projekt Studium uwarunkowań i kierunków zagospodarowania Miasta Wałbrzycha, przyjętego Uchwałą Rady Miejskiej Wałbrzycha Nr XII/107/19 z dnia 27 czerwca 2019 r. Nowe Studium opracowano kierując się przesłankami wynikającymi z polityki rewitalizacyjnej, określonej w dokumencie Gminnego Programu Rewitalizacji Miasta Wałbrzycha na lata 2016-2025. Kierunki polityki rewitalizacyjnej wyznaczone w GPR dla obszaru rewitalizacji Wałbrzycha zostały przeniesione do zapisów nowego Studium, co wskazuje na pełną spójność obu dokumentów (szerzej opisano to w rozdziale 8).

6. Strategia Rozwiązywania Problemów Społecznych Miasta Wałbrzycha na lata 2021-

2025 przyjęta Uchwałą nr XXIX/306/20 Rady Miejskiej Wałbrzycha z dnia 22 grudnia 2020 r., zmieniona Uchwałą nr XXX/321/21 z dnia 14 stycznia 2021 r.

Po zakończeniu obowiązywania strategii na lata 2016-2020 Gmina Wałbrzych przygotowała kolejny, wieloletni dokument programowy na lata 2021-2025. Ma on istotne znaczenie dla zapewnienia bezpieczeństwa społecznego mieszkańców Wałbrzycha, w szczególności grup zagrożonych wykluczeniem społecznym. Cele zawarte w dokumencie zmierzają do stworzenia warunków do integracji społecznej poprawiającej jakość życia wszystkich tych grup w obszarach życia społecznego. Celem głównym strategii na lata 2016-2020: *Zapewnienie bezpieczeństwa socjalnego mieszkańcom poprzez ich aktywizację i integrację*. Cel główny aktualnej strategii to *Odpowiedź na wyzwania demograficzne, gospodarcze i kulturowe poprzez zapewnienie bezpieczeństwa socjalnego, aktywizację i integrację mieszkańców oraz instrumenty ekonomii społecznej*. Dokonując analizy w stosunku do Gminnego Programu Rewitalizacji Miasta Wałbrzycha, zauważyć można zbieżność obu dokumentów w zakresie następujących celów operacyjnych: (Cel 2) System aktywizacji i integracji zawodowej osób zagrożonych wykluczeniem społecznym; (Cel 3) System aktywizacji i integracji społecznej (poza zawodowej)

osób zagrożonych wykluczeniem społecznym; (Cel 4) Działania na rzecz wysokiej jakości życia; (Cel 5) Partnerstwo na rzecz aktywizacji podmiotów lokalnych oraz aktywności mieszkańców w realizacji zadań społecznych.

7. Program gospodarki niskoemisyjnej na lata 2014-2020 z perspektywą do 2030 r. dla Gminy Wałbrzych z uwzględnieniem zapisów części wspólnej Planu dla Aglomeracji Wałbrzyskiej przyjęty Uchwałą nr XXV/345/2016 Rady Miejskiej Wałbrzycha z dnia 21 czerwca 2016 r.

Dokument został opracowany, aby m.in. przyczynić się do osiągnięcia celów określonych w pakiecie klimatyczno-energetycznym do roku 2020, tj.:

- redukcji emisji gazów cieplarnianych,
- zwiększenia udziału energii pochodzącej z źródeł odnawialnych,
- redukcji zużycia energii finalnej, co ma zostać zrealizowane poprzez podniesienie efektywności energetycznej, a także do poprawy jakości powietrza na obszarach, na których odnotowano przekroczenia jakości poziomów dopuszczalnych stężeń w powietrzu i realizowane są programy (naprawcze) ochrony powietrza (POP) oraz plany działań krótkoterminowych (PDK).

W dokumencie skoncentrowano się na działaniach niskoemisyjnych i efektywnie wykorzystujących zasoby, w tym poprawie efektywności energetycznej, wykorzystaniu OZE, czyli wszystkich działaniach mających na celu zmniejszenie emisji zanieczyszczeń do powietrza w tym pyłów, dwutlenku siarki, tlenków azotu oraz emisji dwutlenku węgla, ze szczególnym uwzględnieniem obszarów, na których odnotowano przekroczenia dopuszczalnych stężeń w powietrzu.

Kierunki działań wyznaczone w GPR dla obszaru rewitalizacji Wałbrzycha są spójne z Celem Strategicznym 1 PGN: Dążenie do utrzymania niskoemisyjnego wzrostu gospodarczego i zaspokajania potrzeb społeczeństwa, tj. rozwoju gospodarczo-społecznego Aglomeracji Wałbrzyskiej do 2030 roku następującego bez wzrostu zapotrzebowania na energię pierwotną i finalną, zadanie 1.2. Zwiększenie efektywności wykorzystania energii i paliw w budynkach z uwzględnieniem aspektów rewitalizacji obszarów zdegradowanych oraz utylizacji azbestu, a także z Celem Strategicznym 6: Poprawa ładu przestrzennego, rozwój zrównoważonej przestrzeni publicznej, a także rewitalizacja zdegradowanych obszarów, Zadanie 6.2. Poprawa estetyki przestrzeni publicznych. Zasadność powyższych celów i zadań jest szczegółowo określona w tekście PGN.

8. Program Ochrony Środowiska dla Miasta Wałbrzycha – miasta na prawach powiatu na lata 2016-2019 z uwzględnieniem perspektywy do roku 2023 przyjęty Uchwałą nr XIX/289/2016 Rady Miejskiej Wałbrzycha z dnia 29 marca 2016 r.

Program jest dokumentem planowania strategicznego, wyrażającym cele i kierunki polityki ekologicznej miasta Wałbrzycha i określającym wynikające z niej działania. Jest to główny instrument strategicznego zarządzania gminą w zakresie ochrony środowiska, wykorzystywany

podczas tworzenia programów operacyjnych. Przeprowadzona w 2016 roku aktualizacja Programu przedstawia aktualny stan środowiska, określa hierarchię niezbędnych działań zmierzających do poprawy tego stanu, umożliwia koordynację decyzji administracyjnych oraz wybór decyzji inwestycyjnych podejmowanych przez różne podmioty i instytucje.

7. Określenie niezbędnych zmian w uchwałach podejmowanych w trybie ustawy z dnia 21 czerwca 2001 r. o ochronie praw lokatorów, mieszkaniowym zasobie gminy i o zmianie Kodeksu cywilnego

W związku z aktualizacją Wieloletniego Programu Gospodarowania Zasobem Mieszkaniowym Gminy Wałbrzych na lata 2019-2023, przyjętego Uchwałą Nr LXI/751/18 Rady Miejskiej Wałbrzycha z dnia 27 września 2018 r. (zmiany Uchwałą nr VI/59/19 RM Wałbrzycha z dnia 28 lutego 2019 r., Uchwałą nr XVIII/172/19 RM Wałbrzycha z dnia 21 listopada 2019 r., Uchwałą nr XXXIII/353/21 RM Wałbrzycha z dnia 25.03.2021 r., Uchwałą nr XXXIX/440/21 RM Wałbrzycha z dnia 31.08.2021 r., Uchwałą nr LXI/652/23 RM Wałbrzycha z dnia 16.02.2023 r., Uchwałą nr LXIII/668/23 RM Wałbrzycha z dnia 28.03.2023), nie ma konieczności wprowadzania zmian do obowiązującej Uchwały.

Aktualnie obowiązujący *Wieloletni Program(...)*, zastąpił poprzedni dokument obejmujący lata 2014-2018 (przyjęty Uchwałą Nr LIII/520/2013 RM Wałbrzycha z dnia 24 października 2013 r. i zmieniony Uchwałą Nr LIV/537/2013 z dnia 5 grudnia 2013 r.), określając w szczególności prognozę dotyczącą wielkości oraz stanu technicznego zasobu mieszkaniowego na poszczególne lata, a także analizę potrzeb oraz plan remontów i modernizacji. Ponadto ustala planowaną sprzedaż lokali, zasady polityki czynszowej oraz warunki obniżania czynszu. Dokument reguluje też sposób i zasady zarządzania lokalami i budynkami wchodzącymi w skład mieszkaniowego zasobu gminy oraz przewidywane zmiany w zakresie zarządzania tym zasobem. Jednocześnie określa źródła finansowania gospodarki mieszkaniowej, wysokość wydatków z podziałem na rodzaj kosztów. Opisuje również inne działania mające na celu poprawę wykorzystania i racjonalizację gospodarowania mieszkaniowym zasobem gminy.

W powiązaniu z powyższym programem funkcjonują zasady wynajmowania lokali wchodzących w skład mieszkaniowego zasobu Gminy Wałbrzych przyjęte Uchwałą Nr LVIII/584/2014 RM Wałbrzycha z dnia 20 lutego 2014 r. i zmienioną Uchwałą Nr LXV/658/2014 z dnia 29 sierpnia 2014 r. Poza określeniem wszystkich kryteriów wynikających z art. 21 ust. 3 Ustawy z dnia 21 czerwca 2001 r. o ochronie praw lokatorów, *Uchwała* wprowadziła regulacje prawne umożliwiające przydział mieszkań w nowo-wybudowanych budynkach komunalnych, ustaliła zasady przyznawania lokali przeznaczonych dla osób niepełnosprawnych, poruszających się na wózkach inwalidzkich, osób ubiegających się o przydział lokali przeznaczonych do remontu przez przyszłego najemcę oraz osób ubiegających się o przydział lokali niesamodzielnych. Uchwała umożliwiła utworzenie zasobu mieszkań dla osób, które z uwagi na rodzaj wykonywanej pracy zawodowej, stanowią osoby niezbędne dla Gminy Wałbrzych. Uznano, że stworzenie takich regulacji w związku z prowadzoną rewitalizacją miasta, a w szczególności Śródmieścia sprawi, że obecność i aktywność zawodowa tych osób przyczyni się do poprawy wizerunku części miasta, zmieni istniejącą strukturę społeczną oraz pozwoli zaktywizować pozostałych mieszkańców obszaru.

Zaplanowane w GPR przedsięwzięcia nie rodzą konieczności wprowadzania zmian w uchwałach, o których mowa w art. 21 ust. 1 ustawy z dnia 21 czerwca 2001 r. o ochronie praw lokatorów, mieszkaniowym zasobie gminy i o zmianie Kodeksu cywilnego (Dz. U. z 2014 r. poz. 150 oraz z 2015 r. poz. 1322).

8. Sposób realizacji GPR Wałbrzycha w zakresie planowania i zagospodarowania przestrzennego

Diagnoza poprzedzająca wyznaczenie obszaru zdegradowanego oraz obszaru rewitalizacji, przeprowadzona z uwzględnieniem zróżnicowania wewnątrzmięjskiego w sferach: społeczno-gospodarczej, technicznej, środowiskowej i przestrzennej, była jednym z pierwszych dokumentów w Wałbrzychu pokazujących rozkład analizowanych zjawisk kryzysowych w wymiarze terytorialnym i przestrzennym. Stała się również podstawą do sformułowania części diagnostycznej Gminnego Programu Rewitalizacji oraz zainspirowała szereg działań o charakterze planistycznym. Co istotne przyniosła informację nt. faktycznej skali degradacji i problemów miasta, wskazując jako kluczowe zagadnienie brak spójności uwarunkowań funkcjonalno-przestrzennych określonych w Studium uwarunkowań i kierunków zagospodarowania przestrzennego, z faktycznym stanem zagospodarowania miasta, wywołanym procesami umiastowienia w nim zachodzącymi. Rozbieżność ta miała swoje źródło w nieaktualnych uwarunkowaniach dokumentu Studium, pochodzących sprzed okresu kryzysu społeczno-gospodarczego.

Jednym z kluczowych spostrzeżeń zawartych w diagnozie, jest pokazanie realnych procesów demograficznych i migracyjnych, tak istotnych dla obecnego stanu Wałbrzycha. Gminny Program Rewitalizacji uchwalony w 2016 roku, jako pierwszy dokument strategiczny zajął się zagadnieniem kurczenia się miasta i problemem postępującej depopulacji, w sposób jednoznaczny potwierdzając stawiane wcześniej hipotezy. Stał się też inspiracją dla dalszych analiz w tym zakresie, wywołując przede wszystkim konieczność aktualizacji polityki planistycznej. Z tych to właśnie powodów uznano, że polityką rewitalizacyjną należy objąć obszary realizujące funkcje centrotwórcze w Wałbrzychu, by wzmocnić ich procesy rozwojowe i wywołać efekt „rozłania się” pozytywnych efektów rewitalizacji na pozostałe części miasta. Długofalowo ma to zapewnić ograniczenie niekorzystnych skutków procesu kurczenia się miasta, poprzez m.in.:

- poprawę „zwartości miasta” w strefach centralnych, objętych procesem rewitalizacji, co prowadzi do poprawy efektywności prowadzenia polityk publicznych na tych terenach,
- polepszenie warunków i jakości zamieszkiwania na obszarze rewitalizacji, co prowadzi do ograniczenia procesów migracji mieszkańców z centrum miasta na obszary peryferyjne,
- ograniczenie emisyjności miasta za pomocą działań poprawiających efektywność energetyczną zabudowy mieszkaniowej oraz działań z zakresu polityki mobilności dedykowanych obszarowi rewitalizacji,

- wzmocnienie sprawczości i zwiększenie współuczestniczenia społeczności lokalnych w zarządzaniu miastem, włączonych w realizację polityki rewitalizacyjnej, co prowadzi do wzmocnienia więzi z miejscem zamieszkania i ograniczenie migracji zewnętrznych.

Kierunki tak sformułowanej polityki rewitalizacyjnej zostały uwzględnione w procesie aktualizacji Studium uwarunkowań i kierunków zagospodarowania miasta, a jednym z kluczowych wyzwań było takie ukształtowanie jego zapisów, by poprawić zwartość miasta m.in. w oparciu o jego policentryczną strukturę i wspomniane już obszary centrotwórcze. Opracowanie dokumentu Studium poprzedziły opracowania specjalistyczne mające istotny wpływ na jego ostateczny kształt.

W ramach projektu pilotażowego: „Finansowe i planistyczne narzędzia w programowaniu i wdrażaniu Gminnego Programu Rewitalizacji Miasta Wałbrzycha”, współfinansowanego ze środków Unii Europejskiej w ramach Programu Operacyjnego Pomoc Techniczna 2014-2020, jednym z wiodących tematów było planowanie przestrzenne, a w ramach niego modelowe wykorzystanie ustawowych narzędzi planistycznych i opracowań analitycznych, umożliwiających sprawne prowadzenie działań funkcjonalno-przestrzennych w ramach procesów rewitalizacji, z poszanowaniem ładu przestrzennego.

Z uwagi na zakres tematyczny poszczególnych opracowań, uznano za zasadne prowadzenie części prac równoległe, na bieżąco wykorzystując wyniki poszczególnych opracowań (wg poniższego schematu). Aktualizacja gminnej ewidencji zabytków, opracowanie wytycznych konserwatorskich dla południowych dzielnic, studium krajobrazowe, dotyczące istniejących powiązań kompozycyjnych i obecnej (przekształconej) fizjografii przestrzeni, oraz koncepcje urbanistyczne (programowo-przestrzenne) dały podstawę do sformułowania kierunków rozwoju miasta, poprzez ustalenie nowych sektorowych polityk, spójnych z celami polityki rewitalizacyjnej sformułowanej dla najważniejszych części miasta.

Dokumenty te pozwalają w pełni poznać przestrzenne uwarunkowania poszczególnych podobszarów rewitalizacji, co długofalowo ułatwia zarządzanie ich rozwojem, a z uwagi na swój interdyscyplinarny charakter, przydatne będą również w realizacji innych polityk publicznych na tych terenach.

Rysunek 35. Planistyczne produkty pilotażu i ich wzajemne relacje. Źródło: opracowanie własne



8.1. Planistyczne produkty pilotażu

Aktualizacja Gminnej Ewidencji Zabytków

Celem opracowania było zaktualizowanie Gminnej Ewidencji Zabytków (GEZ), dokonanie waloryzacji (oceny stanu) zasobu oraz przygotowanie materiału wyjściowego do opracowania wytycznych dotyczących ochrony zasobu, w tym wytycznych urbanistycznych. W momencie rozpoczęcia prac na obszarze miasta rozpoznano ok. 1700 obiektów zabytkowych ujętych w Wojewódzkim Wykazie Zabytków, który był podstawą opracowanej w 2006 roku Gminnej Ewidencji Zabytków. W oparciu o prace terenowe, dokumentacje fotograficzne i kartograficzne oraz analizy materiałów archiwalnych, dokonano przeglądu istniejących obiektów zabytkowych w Mieście. Pozwoliło to na potwierdzenie zasadności objęcia ochroną części zabytków, a także umożliwiło włączenie do ewidencji nowych obiektów, jak również wskazano takie obiekty, dla których dalsza ochrona nie miała uzasadnienia.

W efekcie prac badawczych, na obszarze Miasta zidentyfikowano dodatkowych ok. 250 obiektów zabytkowych, nie objętych do tej pory ochroną (w tym 161 na obszarze rewitalizacji). Jednocześnie w toku przeprowadzonych analiz uznano, iż ok. 260 obiektów ujęto w Wojewódzkim Wykazie Zabytków bezpodstawnie lub obecnie obiekty te już nie istnieją. Dotyczy to 109 obiektów zlokalizowanych na obszarze rewitalizacji. Wypracowany materiał

został dodatkowo zweryfikowany przez Narodowy Instytut Zabytków na etapie opracowywania wytycznych konserwatorskich dla podobszarów rewitalizacji.

W celu prowadzenia prawidłowej polityki ochrony i opieki nad zabytkami, w 2021 roku kontynuowano prace związane ze sporządzeniem Gminnej Ewidencji Zabytków Miasta Wałbrzycha.

Przygotowanie projektu Zarządzenia w sprawie przyjęcia Gminnej Ewidencji Zabytków poprzedzała analiza dokumentów Wojewódzkiego Konserwatora Zabytków we Wrocławiu, w tym Wojewódzkiego Wykazu Zabytków oraz obiektów objętych ochroną w obowiązujących Miejscowych Planach Zagospodarowania Przestrzennego.

Projekt Zarządzenia w sprawie przyjęcia Gminnej Ewidencji Zabytków został wysłany 16 września 2021 roku do poszczególnych Biur Urzędu Miejskiego, Miejskiego Zarządu Budynków oraz Wojewódzkiego Konserwatora Zabytków Delegatura w Wałbrzychu, w celu zaopiniowania. Właściciele oraz posiadacze budynków, ujętych w ww. projekcie, również zostali zawiadomieni o zamiarze włączenia lub wyłączenia karty adresowej nieruchomości w gminnej ewidencji zabytków.

Gminna Ewidencja Zabytków miasta Wałbrzycha, przyjęta została Zarządzeniem Nr 788/2021 Prezydenta Miasta Wałbrzycha z dnia 9 grudnia 2021 roku. 8 czerwca 2022 roku Zarządzeniem nr 392/2022 Prezydent Miasta Wałbrzycha zaktualizował Gminną Ewidencję Zabytków, poszerzając jej zasób o zabytki archeologiczne. Do ewidencji dodano 64 karty adresowe zabytków nieruchomych, w tym 54 dotyczące stanowisk archeologicznych, 6 dotyczących obszarów archeologicznych i 4 dotyczące obszarów ochrony archeologicznej. Zmiana została wcześniej skonsultowana z Wojewódzkim Urzędem Ochrony Zabytków. O zamiarze wprowadzenia nowych kart do ewidencji zostali również poinformowani mieszkańcy Wałbrzycha Obwieszczeniem Prezydenta Miasta Wałbrzycha z dnia 19.05.2022 r.

Wytyczne konserwatorskie

Zgodnie z przyjętymi założeniami dla projektu pilotażowego w zakresie rewitalizacji, ewidencja zabytków miała posłużyć m.in. do przygotowania wytycznych ochrony i wykorzystania zasobu kulturowego miasta dla kształtowania atrakcyjnych warunków zamieszkania. Poszukując sposobu realizacji tego zadania nawiązano współpracę z Narodowym Instytutem Dziedzictwa. W oparciu o podpisane w dniu 24 października 2017 r. porozumienie z Gminą Wałbrzych, Instytut zobowiązał się do opracowania wytycznych konserwatorskich dla wszystkich sześciu podobszarów rewitalizacji. Wykorzystując zawarte w GEZ informacje o zabytkach w Wałbrzychu, w oparciu o prace dokumentacyjne, inwentaryzacje w terenie i analizy materiałów archiwalnych, udało się opracować dokumenty mające istotny wpływ na rozstrzygnięcia planistyczne na tych terenach. Wytyczne wykorzystywano zarówno podczas opracowywania koncepcji urbanistycznych, jak i tworzenia nowego dokumentu Studium. Istotne było formalne zatwierdzenie Wytycznych przez służby konserwatorskie (uzgodnienie z dnia 29 marca 2019 r.), dzięki czemu stały się dokumentami wiążącymi instytucje uzgadniające, także projektantów – na etapie sporządzania przyszłych planów miejscowych na tych obszarach. Nie bez znaczenia jest możliwość wykorzystania potencjału dokumentów do

działań mających na celu budowę lokalnej tożsamości i identyfikacji z miejscem zamieszkania, tak istotnej w działaniach społecznych w ramach rewitalizacji.

Gminny program opieki nad zabytkami

W 2022 r. rozpoczęto prace nad Gminnym Programem Opieki nad Zabytkami. Opracowanie programu jest obowiązkiem gminy określonym w ustawie o ochronie i opiece nad zabytkami z dnia 23.07.2003 r. Program opracowywany jest na okres 4 lat i co 2 lata Prezydent Miasta sporządza sprawozdanie z jego realizacji. W ramach prac nad programem poproszono instytucje, spółki miejskie, poszczególne biura Urzędu Miejskiego w Wałbrzychu o informacje dotyczące aktualnie prowadzonych działań dotyczących ochrony i rozpowszechniania wiedzy na temat dziedzictwa kulturowego. Przyjęcie Programu Opieki nad Zabytkami planowane jest na rok 2023.

Koncepcje urbanistyczne (programowo-przestrzenne)

Koncepcje programowo-przestrzenne przygotowane dla sześciu podobszarów rewitalizacji w Wałbrzychu wspierają praktyczne wdrożenie działań rewitalizacyjnych w wymiarze przestrzennym i terytorialnym. Wypełniają też lukę pomiędzy poziomami planowania przestrzennego w gminie: strategicznym, reprezentowanym przez Studium gminy, a operacyjno-regulacyjnym planowaniem miejscowym.

Koncepcje, wykonane w oparciu o bogaty materiał analityczny, zawierają szereg propozycji dotyczących:

- zakresu możliwych przekształceń dzielnic (w tym oszacowania chłonności inwestycyjnej) poprzez wskazanie uzupełnień zabudowy i rozbudowy zasobu mieszkaniowego w ramach przedsięwzięć rewitalizacyjnych;
- zakresu działań odnoszących się do kształtowania przestrzeni publicznych i inwestycji celu publicznego (w szczególności infrastruktury społecznej) w ramach realizacji przedsięwzięć rewitalizacyjnych;
- wskazania zasobu kulturowego w podobszarach rewitalizacji oraz zakresu jego ochrony
- z uwzględnieniem walorów krajobrazowych (w oparciu o aktualizację i waloryzację GEZ);
- kształtowania układu komunikacyjnego, z uwzględnieniem uspokajania ruchu, wzmocnienia dostępu do transportu zbiorowego, rowerowego i ruchu pieszego w podobszarach rewitalizacji;
- rekomendacji odnoszących się do zarządzania nieruchomościami i wskazania oferty nieruchomości do wykorzystania przy realizacji przedsięwzięć rewitalizacyjnych – w tym związanych z mieszkalnictwem;
- wytycznych urbanistycznych na potrzeby sporządzania planów miejscowych.

Przedmiotowe koncepcje stanowią swoistą analizę potencjału poszczególnych podobszarów rewitalizacji, przy czym realizacja przedsięwzięć na tych terenach powinna być spójna

z uwarunkowaniami i kierunkami rozwoju określonymi w Studium dla całego miasta. Mimo że każda z dzielnic stanowi odrębną (i powstałą niezależnie od pozostałych) jednostkę urbanistyczną, to na etapie planowania rozwoju miasta wykorzystuje się ich łączny potencjał, dlatego maksymalne, wskazane w koncepcjach, obszary zainwestowania, w krótkiej perspektywie nie zostaną w pełni wykorzystane. Są one częścią rezerw przestrzennych składających się na 30-letnią perspektywę określoną przez Studium.

Koncepcje programowo-przestrzenne przygotowywane były przy aktywnym udziale lokalnych społeczności. Ich uspołecznienie umożliwiło wypracowanie akceptowalnych społecznie modeli nowego, ale uwrażliwionego na uwarunkowania kulturowe, ładu urbanistycznego, dedykowanego podobszarołom rewitalizacji. Ponadto udało się wskazać atrakcyjne przestrzenie publiczne i reprezentacyjne założenia urbanistyczne, podkreślające lokalne wartości poszczególnych podobszarów rewitalizacji.

Analiza krajobrazowa (Studium krajobrazowe)

Z uwagi na szczególne położenie Wałbrzycha w centralnej części Sudetów Środkowych, a także istotny wpływ otoczenia na obszar rewitalizacji, w projekcie pilotażowym w zakresie rewitalizacji opracowano analizę krajobrazową. Studium krajobrazowe dotyczy istniejących powiązań kompozycyjnych i obecnej (przekształconej) fizjografii przestrzeni.

Dzielnice Wałbrzycha wskazane w Uchwale Nr XIX/285/2016 Rady Miejskiej Wałbrzycha z dnia 29 marca 2016 r. w sprawie wyznaczenia obszaru zdegradowanego i obszaru rewitalizacji, projektowane były przez niemieckich architektów w XIX w. – XX w. z poszanowaniem ładu urbanistycznego, uwzględniającego walory krajobrazu, które docelowo zostały wykorzystane do kształtowania przestrzeni. Ład architektoniczny obszarów rewitalizacji został ustalony i podporządkowany uwarunkowaniom krajobrazowym górskiego otoczenia Wałbrzycha. Istniejące linie zabudowy, dominanty i subdominanty zostały uzależnione od uwarunkowań krajobrazowych miasta, tworząc wyraźne osie, panoramy, zamknięcia widokowe. Szczególnie jest to widoczne w założeniu urbanistycznym Nowego Miasta oraz osiedli robotniczych – Podgórze i Starego Zdroju.

Celem opracowania krajobrazowego było budowanie wytycznych dla tworzenia wysokiej jakości spójnego systemu przestrzeni publicznych, w granicach sześciu podobszarów rewitalizacji,

ze szczególnym uwzględnieniem kształtowania systemów zieleni. Opracowanie ma charakter wielobranżowy, łączący wiedzę z zakresu urbanistyki i architektury krajobrazu.

Dane historyczne niezbędne do analizy oraz oceny struktur zurbanizowanych i krajobrazu otwartego, zaczerpnięto z dostępnych materiałów źródłowych polskich i niemieckich, jak również najnowszej dokumentacji Wojewódzkiego Konserwatora Zabytków, w tym obowiązujących wytycznych konserwatorskich. Materiał będący niezbędną analizą

wykonywaną na potrzeby Studium uwarunkowań i kierunków zagospodarowania przestrzennego miasta, jest jednocześnie istotnym dokumentem dla potrzeb analiz krajobrazowych przy sporządzaniu miejscowych planów zagospodarowania przestrzennego. Ponadto może stać się materiałem wyjściowym do obrazowania historycznych przemian krajobrazowych metodą retrowersji, które mogłyby w przyszłości wzbogacić wiedzę o przemianach dotyczących poszczególne podobszary rewitalizacji, przyczyniając się do wzmocnienia lokalnej tożsamości mieszkańców.

Do prac nad uchwałą krajobrazową miasta Wałbrzycha przystąpiono zgodnie z uchwałą Nr X/145/2015 Rady Miejskiej Wałbrzycha z dnia 27 sierpnia 2015 roku, w sprawie przystąpienia do opracowania zasad i warunków sytuowania obiektów małej architektury, tablic reklamowych i urządzeń reklamowych oraz ogrodzeń, ich gabarytów, standardów jakościowych oraz rodzajów materiałów budowlanych, z jakich mogą być wykonane. Celem uchwały krajobrazowej jest:

- 1) Ustalenie zasad i warunków sytuowania na terenie miasta Wałbrzycha obiektów małej architektury, tablic reklamowych i urządzeń reklamowych oraz ogrodzeń, ich gabarytów, standardów jakościowych oraz rodzajów materiałów budowlanych, z jakich mogą być wykonane; obowiązujące na całym obszarze Miasta Wałbrzycha, z wyłączeniem terenów zamkniętych ustalonych przez organy inne niż ministra właściwego do spraw transportu;
- 2) Ochrona istniejącej struktury społecznej i przestrzennej, tradycji miejsca, istniejących zabytkowych obiektów i układów urbanistycznych oraz krajobrazu otwartego poprzez ustalenie zasad i standardów decydujących o harmonii i porządku przestrzennym;
- 3) Ochrona cennych przyrodniczo, historycznie i kulturowo walorów widokowych Kotliny Wałbrzyskiej w granicach miasta;
- 4) Poszanowanie dobrego sąsiedztwa rozumianego jako przeciwdziałanie degradacji publicznej przestrzeni zurbanizowanej i terenów otwartych przez urządzenia reklamowe, informacyjne, promocyjne i techniczne;
- 5) Ochrona przestrzeni publicznej przed dysharmonią i zawłaszczeniem wizualnym poprzez tworzenie właściwych relacji między terenami publicznymi a otaczającymi je nieruchomościami prywatnymi.

Ostatecznie projekt uchwały krajobrazowej został przekazany Radzie Miejskiej Wałbrzycha do uchwalenia i uchwalony na sesji 8 listopada 2022 r. Uchwała weszła w życie po upływie 14 dni od dnia publikacji w Dzienniku Urzędowym Województwa Dolnośląskiego tj. 6 grudnia 2022 r.

Studium uwarunkowań i kierunków zagospodarowania przestrzennego

Opisane powyżej materiały były niezbędne do opracowania nowego Studium uwarunkowań i kierunków zagospodarowania przestrzennego miasta. Zweryfikowana Gminna Ewidencja Zabytków, wykonane dzięki porozumieniu z Narodowym Instytutem Dziedzictwa wytyczne konserwatorskie oraz opracowane dla podobszarów rewitalizacji koncepcje rozwiązań

przestrzennych w odniesieniu do potrzeb rewitalizacyjnych, umożliwiły lepsze zrozumienie uwarunkowań przestrzennych, kulturowych i społecznych. Szczególne położenie miasta uwzględniono w opracowaniu krajobrazowym, umożliwiając przełożenie tych uwarunkowań na etap projektowania parametrów urbanistycznych istniejących i nowych obszarach mieszkaniowych zarówno na obszarze rewitalizacji, jak i w pozostałych częściach miasta. Zwieńczeniem wszystkich opracowań jest nowe, opierające się na ustaleniach ww. dokumentów oraz na Gminnym Programie Rewitalizacji Miasta Wałbrzycha na lata 2016-2025, Studium uwarunkowań i kierunków zagospodarowania miasta Wałbrzycha. Dokument ten, poprzedzony wykonaniem szeregu badań, symulacji i prognoz (w tym m.in. analizy demograficznej i chłonności terenów), w sposób nowoczesny i odbiegający od tradycyjnych metod planowania rozwoju miasta, proponuje rozwiązania przestrzenne będące planistyczną kontynuacją kierunków działań ustalonych na poziomie Gminnego Programu Rewitalizacji. Zarówno w opisywaniu poszczególnych uwarunkowań, jak i kształtowaniu kierunków rozwoju, bazowano na ustaleniach zawartych w GPR. Studium uwzględnia również specyfikę poszczególnych podobszarów rewitalizacji i wskazuje podstawowe zalecenia dotyczące kształtowania polityki przestrzennej dla każdego z nich.

Nowe Studium, będące głównym dokumentem strategicznym miasta w sferze planistycznej, formułuje polityki przestrzenne dla poszczególnych fragmentów miasta (m.in. w zakresie mieszkalnictwa i aktywności gospodarczej), zastępując nimi dotychczasowy układ podziałów funkcjonalno-przestrzennych. Co istotne, Rada Miejska Wałbrzycha, przyjmując nowe Studium, potwierdziła ponownie zawarte w nim kierunki polityki rewitalizacyjnej, która zawiera w sobie najważniejsze cele społeczne, gospodarcze, środowiskowe, funkcjonalno-przestrzenne i techniczne dla obszaru rewitalizacji.

8.2. Zakres niezbędnych zmian w studium uwarunkowań i kierunków zagospodarowania przestrzennego gminy

W wyniku realizacji projektu „Finansowe i planistyczne narzędzia w programowaniu i wdrażaniu Gminnego Programu Rewitalizacji Miasta Wałbrzycha”, współfinansowanego ze środków Unii Europejskiej w ramach POPT 2014-2020, Gmina Wałbrzych opracowała projekt nowego Studium uwarunkowań i kierunków zagospodarowania Miasta Wałbrzycha, opisane w poprzednim podrozdziale. Dokument został przyjęty Uchwałą Rady Miejskiej Wałbrzycha nr XII/107/19 z dnia 27 czerwca 2019 r. i nie wymaga wprowadzania zmian.

8.3. Miejscowe plany zagospodarowania przestrzennego konieczne do uchwalenia lub zmiany

Wałbrzych nie posiada miejscowego planu zagospodarowania przestrzennego obejmującego swym zasięgiem całe miasto. Obecnie w obrocie prawnym funkcjonuje 57 uchwał, w przystąpieniu do sporządzenia jest kolejnych 7 uchwał, natomiast 3 procedury opracowania mpzp są w trakcie. Jedynie niewielka część z tych dokumentów obejmuje swoimi ustaleniami

tereny poszczególnych podobszarów rewitalizacji. W największym stopniu ustaleniami planów miejscowych objęty jest podobszar Śródmieścia, a tereny podobszarów Starego Zdroju, Nowego Miasta nie posiadają tych dokumentów w ogóle. Wszystkie plany miejscowe zlokalizowane na obszarze rewitalizacji wymagały weryfikacji pod kątem zgodności z kierunkami ustalonymi w Gminnym Programie Rewitalizacji. Poniższa analiza została przeprowadzona w odniesieniu do każdego podobszaru rewitalizacji Wałbrzycha i obejmuje swym zakresem: obowiązujące plany miejscowe, przystąpienia do sporządzenia mpzp oraz propozycje planów koniecznych do uchwalenia w najbliższych latach.

Podobszar Biały Kamień

Plany obowiązujące:

- Miejskowy plan zagospodarowania przestrzennego obszaru w rejonie ulic Ludowej i Andersa w Wałbrzychu (27), Uchwała Nr XLVI/321/2005 Rady Miejskiej Wałbrzycha z dnia 25 listopada 2005 r., Dziennik Urzędowy Województwa Dolnośląskiego z dnia 29 grudnia 2005 r. roku poz. 4655.

Dokument w odniesieniu do polityki rewitalizacyjnej określonej w uchwalonym Studium jest aktualny. Podobszar rewitalizacji Biały Kamień obejmuje jedynie niewielką część tego dokumentu. Brak przedsięwzięć rewitalizacyjnych na tym obszarze. Z uwagi na uchwalenie przed przyjęciem obowiązującego GPR-u, nie zawiera granic obszaru rewitalizacji (do uzupełnienia w przypadku aktualizacji planu miejscowego).

- Miejskowy plan zagospodarowania przestrzennego obszaru w rejonie ulicy Ludowej w Wałbrzychu (63), Uchwała Nr IX/123/2015 Rady Miejskiej Wałbrzycha z dnia 25 czerwca 2015 r., Dziennik Urzędowy Województwa Dolnośląskiego z dnia 3 lipca 2015 roku poz. 2914.

Dokument w odniesieniu do polityki rewitalizacyjnej określonej w uchwalonym Studium jest aktualny. Podobszar rewitalizacji Biały Kamień obejmuje jedynie zachodnią część tego dokumentu. Zaplanowane przedsięwzięcia są zgodne z ustaleniami planu miejscowego. Z uwagi na uchwalenie przed przyjęciem obowiązującego GPR-u, nie zawiera granic obszaru rewitalizacji (do uzupełnienia w przypadku jego aktualizacji).

- Miejskowy plan zagospodarowania przestrzennego obszaru w rejonie ulicy Ratuszowej w Wałbrzychu (78), Uchwała Nr XIX/189/2019 Rady Miejskiej Wałbrzycha z dnia 19 grudnia 2019 r., Dziennik Urzędowy Województwa Dolnośląskiego z dnia 8 stycznia 2020 roku poz. 130.

Dokument w odniesieniu do polityki rewitalizacyjnej określonej w uchwalonym Studium jest aktualny. Podobszar rewitalizacji Biały Kamień obejmuje jedynie wschodnią część tego dokumentu. Zaplanowane przedsięwzięcia są zgodne z ustaleniami planu miejscowego.

Przystąpienia:

- Uchwała Nr LVI/610/22 z dnia 29 listopada 2022 r. w sprawie przystąpienia do sporządzenia miejscowego planu zagospodarowania przestrzennego północnej części obszaru przy ul. Wysockiego w Wałbrzychu.

Dokument wywołany zmianami funkcjonalnymi w tym rejonie, niezbędny dla zabezpieczenia realizacji ustaleń Studium (w tym określonej w nim polityki rewitalizacyjnej). Uwzględnić będzie zaplanowane przedsięwzięcia określone w GPR.

Propozycja planów koniecznych do uchwalenia:

W pierwszej kolejności opracowania mpzp wymaga obszar w rejonie ulic: Władysława Andersa i Melchiora Wańkowicza (tzw. „Mijanka”).

Podobszar Podgórze

Podobszar pozbawiony jest obowiązujących planów miejscowych.

Przystąpienia:

- Uchwała Nr XV/135/19 Rady Miejskiej Wałbrzycha z dnia 29 sierpnia 2019 roku w sprawie przystąpienia do sporządzenia miejscowego planu zagospodarowania przestrzennego dla obszaru w rejonie ulic Sikorskiego i Niepodległości w Wałbrzychu.

Dokument wywołany zmianami funkcjonalnymi w tym rejonie, niezbędny dla zabezpieczenia realizacji ustaleń Studium (w tym określonej w nim polityki rewitalizacyjnej). Uwzględnić będzie zaplanowane przedsięwzięcia określone w GPR.

Propozycja planów koniecznych do uchwalenia:

W pierwszej kolejności opracowania wymaga obszar w rejonie ulic: Niepodległości i Świdnickiej.

Podobszar Stary Zdrój

Podobszar pozbawiony jest obowiązujących planów miejscowych.

Propozycja planów koniecznych do uchwalenia:

W pierwszej kolejności opracowania wymaga obszar w rejonie ulic: Armii Krajowej, Parkowej i Pocztovej.

Podobszar Nowe Miasto

Podobszar pozbawiony jest obowiązujących planów miejscowych.

Propozycja planów koniecznych do uchwalenia:

W pierwszej kolejności opracowania wymaga obszar w rejonie ulic: Fryderyka Chopina, Józefa Piłsudskiego i Elizy Orzeszkowej.

Podobszar Sobięcin

Plany obowiązujące:

- Miejscowy plan zagospodarowania przestrzennego obszaru pokopalnianego w rejonie ulic Świętego Józefa- Kosteckiego (obecnie ul. Karkonoska) w Wałbrzychu (48), Uchwała nr XXVIII/232/12 Rady Miejskiej Wałbrzycha z dnia 29 marca 2012 r., Dziennik Urzędowy Województwa Dolnośląskiego z dnia 20 lipca 2012 roku poz. 2629.

Dokument w odniesieniu do polityki rewitalizacyjnej określonej w uchwalonym Studium jest aktualny. Podobszar rewitalizacji Sobięcin obejmuje jedynie niewielką część tego dokumentu. Zaplanowane przedsięwzięcia są zgodne z ustaleniami planu miejscowego. Z uwagi na uchwalenie przed przyjęciem obowiązującego GPR-u, mpzp nie zawiera granic obszaru rewitalizacji (do uzupełnienia w przypadku jego aktualizacji).

- Miejscowy plan zagospodarowania przestrzennego obszaru pokopalnianego w rejonie ulic 1-go Maja- A. Kochanka (obecnie Gwarków) w Wałbrzychu (51), Uchwała nr XLI/377/2012 Rady Miejskiej Wałbrzycha z dnia 20 grudnia 2012 r., Dziennik Urzędowy Województwa Dolnośląskiego z dnia 19 marca 2013 roku poz.1953.

Dokument w odniesieniu do polityki rewitalizacyjnej określonej w uchwalonym Studium jest aktualny. Brak przedsięwzięć rewitalizacyjnych na tym obszarze. Podobszar rewitalizacji Sobięcin obejmuje jedynie południową część tego dokumentu. Z uwagi na uchwalenie przed przyjęciem obowiązującego GPR-u, mpzp nie zawiera granic obszaru rewitalizacji (do uzupełnienia w przypadku aktualizacji planu miejscowego).

- Miejscowy plan zagospodarowania przestrzennego obszaru w rejonie ulicy Świętego Józefa w Wałbrzychu (67), Uchwała nr XV/192/15 Rady Miejskiej Wałbrzycha z dnia 26 listopada 2015 r., Dziennik Urzędowy Województwa Dolnośląskiego z dnia 8 grudnia 2015 r. poz. 5450.

Dokument w odniesieniu do polityki rewitalizacyjnej określonej w uchwalonym Studium jest aktualny. Podobszar rewitalizacji Sobięcin obejmuje północną część tego dokumentu. Zaplanowane przedsięwzięcia są zgodne z ustaleniami planu miejscowego. Z uwagi na uchwalenie przed przyjęciem obowiązującego GPR-u, mpzp nie zawiera granic obszaru rewitalizacji (do uzupełnienia w przypadku jego aktualizacji).

Propozycja planów koniecznych do uchwalenia:

W pierwszej kolejności opracowania wymaga obszar w rejonie ulic: Karkonoskiej, 1-go Maja i II Armii.

Podobszar Śródmieście

Plany obowiązujące:

- Miejscowy plan zagospodarowania przestrzennego terenu usług ogólnomiejskich, handlu, rzemiosła nieuciążliwego, mieszkalnictwa, zieleni i komunikacji w Wałbrzychu (obszar położony pomiędzy ulicami Al. Wyzwolenia, Pl. Tuwima, Mickiewicza, Garbarską,

Młynarską, Zamkową, Moniuszki, Kossaka, Pl. Kościelnym, Rycerską, Gdańską, Pl. Magistrackim, Kopernika w Wałbrzychu) (14). Uchwała nr III/38/98 Rady Miejskiej Wałbrzycha z dnia 11 grudnia 1998 r. Dziennik Urzędowy Województwa Dolnośląskiego nr 10 z dnia 14 marca 2000 roku, poz. 154.

Dokument w odniesieniu do polityki rewitalizacyjnej określonej w uchwalonym Studium jest aktualny tylko w części. Z uwagi na zakres jego opracowania nie przystający do obecnego kierunku rozwoju Śródmieścia (w tym ustalenia funkcjonalne utrudniające realizowanie zadań rewitalizacyjnych). W chwili obecnej zastępowany jest nowym planem miejscowym.

- Miejscowy plan zagospodarowania przestrzennego obszaru centralnej części Śródmieścia – rejonu ulic 1-go Maja – Limanowskiego w Wałbrzychu. (38) Uchwała nr XXIV/210/08 Rady Miejskiej Wałbrzycha z dnia 29 kwietnia 2008 r., Dziennik Urzędowy Województwa Dolnośląskiego Nr 162 z dnia 12 czerwca 2008 roku poz. 1857.

Dokument w odniesieniu do polityki rewitalizacyjnej określonej w uchwalonym Studium jest aktualny tylko w części. Z uwagi na zakres jego opracowania nie przystający do obecnego kierunku rozwoju Śródmieścia, konieczna jest jego aktualizacja. W chwili obecnej zastępowany nowym planem miejscowym.

- Miejscowy plan zagospodarowania przestrzennego obszaru położonego w rejonie ulic Moniuszki – Garbarskiej – Mickiewicza – Południowej w Wałbrzychu (40). Uchwała Rady Miejskiej Wałbrzycha nr XXV/222/08 z dnia 30 maja 2008 r., Dziennik Urzędowy Województwa Dolnośląskiego Nr 204 z dnia 25 lipca 2008 r., poz. 2279.

Dokument w odniesieniu do polityki rewitalizacyjnej określonej w uchwalonym Studium jest aktualny. Zaplanowane przedsięwzięcia są zgodne z ustaleniami planu miejscowego. Z uwagi na uchwalenie przed przyjęciem obowiązującego GPR-u, mpzp nie zawiera granic obszaru rewitalizacji (do uzupełnienia w przypadku jego aktualizacji). W chwili obecnej zastępowany jest nowym planem miejscowym.

- Miejscowy plan zagospodarowania przestrzennego obszaru położonego w rejonie ulic Generała Władysława Sikorskiego – 1-go Maja w Wałbrzychu (41). Uchwała nr XXVI/234/08 Rady Miejskiej Wałbrzycha z dnia 27 czerwca 2008 r., Dziennik Urzędowy Województwa Dolnośląskiego nr 213 z dnia 6 sierpnia 2008 roku, poz. 2379.

Dokument w odniesieniu do polityki rewitalizacyjnej określonej w uchwalonym Studium jest aktualny. Zaplanowane przedsięwzięcia są zgodne z ustaleniami planu miejscowego. Z uwagi na uchwalenie przed przyjęciem obowiązującego GPR-u, mpzp nie zawiera granic obszaru rewitalizacji (do uzupełnienia w przypadku jego aktualizacji).

- Miejscowy plan zagospodarowania przestrzennego obszaru położonego w rejonie ulic Mazowieckiej – Bolesława Chrobrego – Piotra Wysockiego w Wałbrzychu (42). Uchwała nr XXVI/235/08 Rady Miejskiej Wałbrzycha z dnia 27 czerwca 2018 r., Dziennik Urzędowy Województwa Dolnośląskiego nr 213 z dnia 6 sierpnia 2008 roku, poz. 2380.

Dokument w odniesieniu do polityki rewitalizacyjnej określonej w uchwalonym Studium jest aktualny. Zaplanowane przedsięwzięcia są zgodne z ustaleniami planu miejscowego. Z uwagi na uchwalenie przed przyjęciem obowiązującego GPR-u, mpzp nie zawiera granic obszaru rewitalizacji (do uzupełnienia w przypadku jego aktualizacji).

- Miejscowy plan zagospodarowania przestrzennego obszaru pokopalnianego w rejonie ulic Piotra Wysockiego- A. Kochanka (obecnie ul. Gwarków) w Wałbrzychu (52). Uchwała nr XLI/378/2012 Rady Miejskiej Wałbrzycha z dnia 20 grudnia 2012 r., Dziennik Urzędowy Województwa Dolnośląskiego z dnia 19 marca 2013 roku, poz.1954.

Dokument w odniesieniu do polityki rewitalizacyjnej określonej w uchwalonym Studium jest aktualny. Zaplanowane przedsięwzięcia są zgodne z ustaleniami planu miejscowego. Z uwagi na uchwalenie przed przyjęciem obowiązującego GPR-u, mpzp nie zawiera granic obszaru rewitalizacji (do uzupełnienia w przypadku jego aktualizacji).

- Miejscowy plan zagospodarowania przestrzennego obszaru pokopalnianego w rejonie ulic Piotra Wysockiego- M. Kasprzaka w Wałbrzychu (53). Uchwała nr XLI/379/12 Rady Miejskiej Wałbrzycha z dnia 20 grudnia 2012 r., Dziennik Urzędowy Województwa Dolnośląskiego z dnia 19 marca 2013 roku, poz.1955.

Dokument w odniesieniu do polityki rewitalizacyjnej określonej w uchwalonym Studium jest aktualny. Z uwagi na uchwalenie przed przyjęciem obowiązującego GPR-u, nie zawiera granic obszaru rewitalizacji (do uzupełnienia w przypadku jego aktualizacji).

- Miejscowy plan zagospodarowania przestrzennego obszaru ulic Bolesława Chrobrego-Kolejowej w Wałbrzychu (60). Uchwała nr IV/43/2015 Rady Miejskiej Wałbrzycha z dnia 19 lutego 2015 r., Dziennik Urzędowy Województwa Dolnośląskiego z dnia 26 lutego 2015 roku, poz. 744.

Dokument w odniesieniu do polityki rewitalizacyjnej określonej w uchwalonym Studium jest aktualny. Zaplanowane przedsięwzięcia są zgodne z ustaleniami planu miejscowego. Z uwagi na uchwalenie przed przyjęciem obowiązującego GPR-u, mpzp nie zawiera granic obszaru rewitalizacji (do uzupełnienia w przypadku jego aktualizacji).

- Miejscowy plan zagospodarowania przestrzennego obszaru ulicy Wysockiego w Wałbrzychu (64). Uchwała nr XII/158/2015 Rady Miejskiej Wałbrzycha z dnia 24 września 2015 r., Dziennik Urzędowy Województwa Dolnośląskiego z dnia 2 października 2015 roku, poz. 4021.

Dokument w odniesieniu do polityki rewitalizacyjnej określonej w uchwalonym Studium jest aktualny tylko w części. Z uwagi na zakres jego opracowania, nie przystający do obecnego kierunku rozwoju rejonu ulicy Wysockiego, konieczna jest jego aktualizacja.

- Miejscowy plan zagospodarowania przestrzennego obszaru położonego w rejonie ulic Lubelskiej – Piotra Wysockiego w Wałbrzychu (68). Uchwała nr XLVII/574/2017 Rady Miejskiej Wałbrzycha z dnia 31 sierpnia 2017 roku, Dziennik Urzędowy Województwa Dolnośląskiego z dnia 11 września 2017 roku, poz. 3756.

Dokument w odniesieniu do polityki rewitalizacyjnej określonej w uchwalonym Studium jest aktualny. Z uwagi na uchwalenie przed przyjęciem obowiązującego GPR-u, mpzp nie zawiera granic obszaru rewitalizacji (do uzupełnienia w przypadku jego aktualizacji). W chwili obecnej zastępowany jest nowym planem miejscowym.

- Miejscowy plan zagospodarowania przestrzennego obszaru ograniczonego ulicami Garbarską, Młynarską, Św. Jadwigi oraz Mickiewicza w Wałbrzychu (70). Uchwała Rady Miejskiej Wałbrzycha nr XLIX/597/2017 z dnia 26 października 2017 roku, Dziennik Urzędowy Województwa Dolnośląskiego z dnia 16 listopada 2017 r., poz. 4742.

Dokument w odniesieniu do polityki rewitalizacyjnej określonej w uchwalonym Studium jest aktualny. Zaplanowane przedsięwzięcia są zgodne z ustaleniami planu miejscowego (plan został sporządzony w 2017 r. z uwagi na brak zgodności z poprzednio obowiązującym dokumentem). W chwili obecnej zastępowany jest nowym planem miejscowym.

- Miejscowy plan zagospodarowania przestrzennego obszaru położonego w rejonie ulic Przemysłowej – 1-go Maja – Gen. W. Sikorskiego w Wałbrzychu (72). Uchwała nr LXI/757/18 Rady Miejskiej Wałbrzycha z dnia 27 września 2018 roku, Dziennik Urzędowy Województwa Dolnośląskiego z dnia 11 października 2018 r., poz. 4904.

Dokument w odniesieniu do polityki rewitalizacyjnej określonej w uchwalonym Studium jest aktualny. Podobszar rewitalizacji Śródmieście obejmuje jedynie część tego dokumentu. Zaplanowane przedsięwzięcia są zgodne z ustaleniami planu miejscowego.

- Miejscowy plan zagospodarowania przestrzennego północno-zachodniej części obszaru Śródmieścia w Wałbrzychu (80). Uchwała nr XXXVII/420/21 Rady Miejskiej Wałbrzycha z dnia 17 czerwca 2021 r., Dziennik Urzędowy Województwa Dolnośląskiego z dnia 28 czerwca 2021 r. poz. 3098.

Dokument w odniesieniu do polityki rewitalizacyjnej określonej w uchwalonym Studium jest aktualny. Podobszar rewitalizacji Śródmieście obejmuje jedynie część tego dokumentu. Zaplanowane przedsięwzięcia są zgodne z ustaleniami planu miejscowego.

- Miejscowy plan zagospodarowania przestrzennego dla obszaru w rejonie ulic Sikorskiego i Niepodległości w Wałbrzychu (81). Uchwała nr XL/451/21 Rady Miejskiej Wałbrzycha z dnia 30 września 2021 r., Dziennik Urzędowy Województwa Dolnośląskiego z dnia 15 października 2021 r. poz. 4743.

Dokument w odniesieniu do polityki rewitalizacyjnej określonej w uchwalonym Studium jest aktualny. Podobszar rewitalizacji Śródmieście obejmuje jedynie część tego dokumentu. Zaplanowane przedsięwzięcia są zgodne z ustaleniami planu miejscowego.

Przystąpienia:

- Uchwała nr XXVI/268/20 Rady Miejskiej Wałbrzycha z dnia 25 września 2020 r. w sprawie przystąpienia do sporządzenia miejscowego planu zagospodarowania przestrzennego obszaru południowo-wschodniej części Śródmieścia w Wałbrzychu.

- Uchwała nr XXVI/267/20 Rady Miejskiej Wałbrzycha z dnia 25 września 2020 r. w sprawie przystąpienia do sporządzenia miejscowego planu zagospodarowania przestrzennego obszaru położonego w rejonie ulic Stanisława Moniuszki – Adama Mickiewicza w Wałbrzychu.
- Uchwała nr LXVI/693/23 Rady Miejskiej Wałbrzycha z dnia 27 czerwca 2023 r. w sprawie przystąpienia do sporządzenia miejscowego planu zagospodarowania przestrzennego obszaru multimodalnego centrum przesiadkowego położonego w rejonie ulicy Piotra Wysockiego w Wałbrzychu.

Dokumenty wywołane zmianami funkcjonalnymi w tym rejonie, niezbędny dla zabezpieczenia realizacji ustaleń Studium (w tym określonej w nim polityki rewitalizacyjnej). Uwzględnić będzie zaplanowane przedsięwzięcia określone w GPR.

Mpzp wymagające zmiany:

- Miejscowy plan zagospodarowania przestrzennego terenu usług ogólnomiejskich, handlu, rzemiosła nieuciążliwego, mieszkalnictwa, zieleni i komunikacji w Wałbrzychu (obszar położony pomiędzy ulicami Al. Wyzwolenia, Pl. Tuwima, Mickiewicza, Garbarską, Młynarską, Zamkową, Moniuszki, Kossaka, Pl. Kościelnym, Rycerską, Gdańską, Pl. Magistrackim, Kopernika w Wałbrzychu). Uchwała nr III/38/98 Rady Miejskiej Wałbrzycha z dnia 11 grudnia 1998 r., Dziennik Urzędowy Województwa Dolnośląskiego nr 10 z dnia 14 marca 2000 roku, poz. 154.

8.4. Ustanowienie Specjalnej Strefy Rewitalizacji

Art. 15 ust. 1 pkt. 12 ustawy o rewitalizacji wymaga w odniesieniu do gminnych programów rewitalizacji wskazania, czy na obszarze rewitalizacji ma zostać ustanowiona Specjalna Strefa Rewitalizacji, o której mowa w art. 25 tejże ustawy, wraz ze wskazaniem okresu jej obowiązywania.

W ramach projektu pilotażowego w zakresie rewitalizacji, współfinansowanego ze środków Programu Operacyjnego Pomoc Techniczna na podstawie umowy pomiędzy Gminą Wałbrzych a Ministerstwem Rozwoju, opracowano w tym celu „Analizę optymalnego wykorzystania narzędzi SSR w poszczególnych podobszarach rewitalizacji Miasta Wałbrzycha”. Zbiorcze wyniki analizy, dodatkowo wzmocnione przez wyniki analizy WPF, wskazują, że w najbliższych latach wygospodarowanie znaczących środków na aktywne wykorzystanie szerszej palety narzędzi SSR nie będzie możliwe. W związku z powyższym, na podobszarach rewitalizacji Wałbrzycha nie przewiduje się utworzenia Specjalnej Strefy Rewitalizacji.

Konsekwencją tej decyzji jest wygaśnięcie uprawnień wprowadzonych Uchwałą Rady Miejskiej Wałbrzycha Nr XIX/285/2016 z dnia 29 marca 2016 r. w sprawie wyznaczenia obszaru zdegradowanego i obszaru rewitalizacji. W par. 3 niniejszej Uchwały ustanowiono na rzecz Miasta Wałbrzych prawo pierwokupu wszystkich nieruchomości położonych na obszarze rewitalizacji. Zgodnie z zapisami art. 11 ust. 5 i 6 ustawy z dnia 9 października 2015 r.

o rewitalizacji, w przypadku, gdy w terminie 2 lat od dnia wejścia w życie uchwały dot. wyznaczenia obszaru zdegradowanego i obszaru rewitalizacji z zastosowaniem prawa pierwokupu, nie weszła życie uchwała dot. SSR, ww. uprawnienia tracą moc.

8.5. Uchwalenie miejscowego planu rewitalizacji

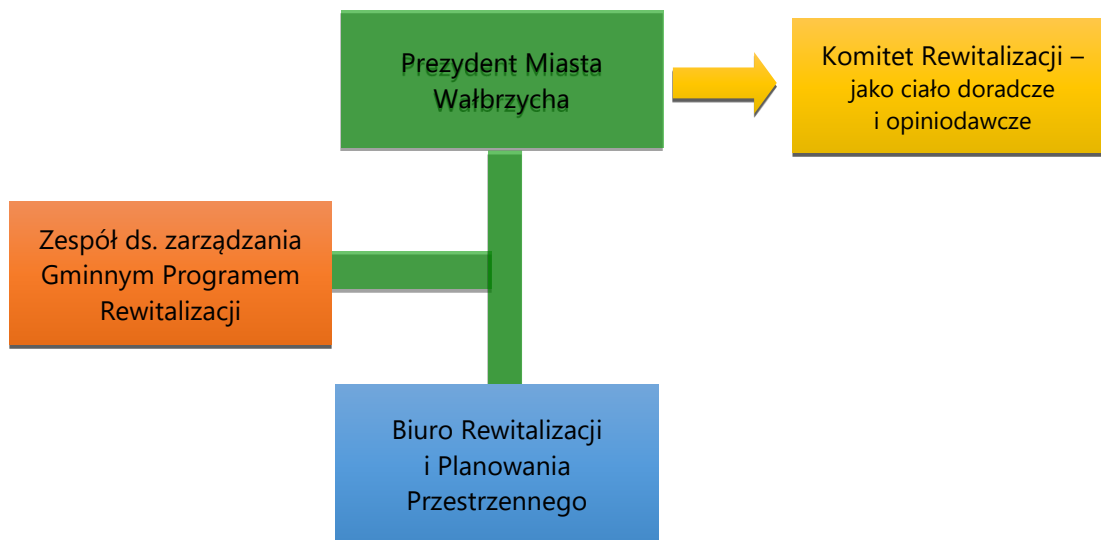
Zapisy Gminnego Programu Rewitalizacji Miasta Wałbrzycha na lata 2016-2025 nie wskazują na konieczność sporządzenia i uchwalenia miejscowego planu rewitalizacji.

9. System zarządzania, monitorowania i oceny Gminnego Programu Rewitalizacji

9.1. Opis struktury zarządzania realizacją GPR

Gminny Program Rewitalizacji realizowany będzie przez Gminę Wałbrzych w ramach struktur organizacyjnych Miasta.

Rysunek 36. Schemat powiązań w systemie zarządzania realizacją GPR. Źródło: opracowanie własne



W powyższym schemacie uwzględniono jednostki zaangażowane bezpośrednio w zarządzanie realizacją GPR. Prezydent Miasta odpowiada za wykonywanie uchwał Rady Miejskiej Wałbrzycha w sprawie przyjęcia Gminnego Programu Rewitalizacji Miasta Wałbrzycha na lata 2016-2025 oraz zadań gminy określonych przepisami prawa.

Biuro Rewitalizacji i Planowania Przestrzennego

Za programowanie procesów rewitalizacji i opracowywanie koncepcji projektów rewitalizacyjnych w strukturze organizacyjnej Urzędu Miejskiego w Wałbrzychu odpowiada Biuro Rewitalizacji i Planowania Przestrzennego (BRP). Biuro utworzono na początku 2018 r. na podstawie Zarządzenia nr 98/2018 Prezydenta Miasta Wałbrzycha z dnia 7 lutego 2018 r. zmieniające Zarządzenie nr 368/2016 Prezydenta Miasta Wałbrzycha z dnia 18 maja 2016 r. w sprawie nadania Regulaminu Organizacyjnego Urzędu Miejskiego w Wałbrzychu.

BRP powstało w wyniku połączenia Biura ds. Rewitalizacji Miasta oraz Biura Urbanistyki i Planowania Przestrzennego. Takie połączenie daje szereg korzyści dla prowadzonego procesu rewitalizacji. Struktura wewnętrzna biura, łącząca zakres zadań dot. rewitalizacji Miasta z planowaniem przestrzennym, odpowiada obecnym wyzwaniom, przed którymi stoi Gmina. Rewitalizacja jest ściśle powiązana ze strukturą przestrzenną Miasta. Zarówno zaprogramowana w GPR rewitalizacja, jak i planowanie przestrzenne, to narzędzia wprowadzające zmiany

w przestrzeni. Zgodnie z założeniami prowadzonego procesu odnowy, polityka przestrzenna jest głównym instrumentem harmonizującym realizowane przedsięwzięcia.

W odniesieniu do prowadzonego w Mieście procesu rewitalizacji, BRP realizuje zadania m.in. w zakresie:

1. Przygotowania GPR oraz koordynowania procesów z tym związanych, w tym:
 - a) prowadzenia działań związanych z opracowywaniem analiz i diagnoz służących wypracowaniu rekomendacji, modeli, mierników i wytycznych do przygotowania programu rewitalizacji;
 - b) przygotowywania opracowań i analiz służących wyznaczeniu obszaru zdegradowanego, obszaru rewitalizacji oraz Specjalnej Strefy Rewitalizacji.
2. Inicjowania działań obejmujących przygotowanie, prowadzenie i ocenę rewitalizacji zapewniających aktywny udział interesariuszy rewitalizacji w ramach partycypacji społecznej, w tym przede wszystkim poprzez:
 - a) poznanie potrzeb i oczekiwań interesariuszy oraz dążenie do spójności planowanych działań z tymi potrzebami i oczekiwaniami;
 - b) prowadzenie skierowanych do interesariuszy działań edukacyjnych i informacyjnych o procesie rewitalizacji, w tym o istocie, celach, zasadach prowadzenia rewitalizacji, wynikających z ustawy oraz o przebiegu tego procesu;
 - c) inicjowanie, umożliwianie i wspieranie działań służących rozwijaniu dialogu między interesariuszami oraz ich integracji wokół rewitalizacji;
 - d) współpracę z województwem, administracją rządową oraz innymi podmiotami realizującymi na obszarze rewitalizacji uprawnienia Skarbu Państwa,
 - e) organizację konsultacji społecznych.
3. Obsługi organizacyjnej Komitetu Rewitalizacji, który stanowi forum współpracy i dialogu interesariuszy z organami gminy w sprawach dotyczących przygotowania, prowadzenia i oceny rewitalizacji oraz pełni funkcję opiniodawczo-doradczą Prezydenta Miasta.
4. Koordynowania procesu realizacji Gminnego Programu Rewitalizacji, oceny stopnia jego realizacji oraz aktualności, w tym:
 - a) monitorowanie osiągniętych wskaźników;
 - b) aktualizacja GPR we współpracy z merytorycznymi komórkami organizacyjnymi Urzędu, gminnymi jednostkami organizacyjnymi, mieszkańcami i podmiotami zewnętrznymi;
 - c) prowadzenie i koordynacja spraw związanych ze społeczno-gospodarczym aspektem rewitalizacji.
5. Pozyskiwania dla Gminy bezzwrotnych środków finansowych zapewniających współfinansowanie projektów inwestycyjnych i pozainwestycyjnych z zakresu rewitalizacji, z dostępnych programów Unii Europejskiej oraz międzynarodowych programów pomocowych.
6. Realizowania projektów z zakresu rewitalizacji, w tym realizację działań pilotażowego projektu rewitalizacji Gminy Wałbrzych.

7. Informacji i promocji działań dotyczących rewitalizacji, public relations, kontaktów z uczestnikami programu, w tym prowadzenie, redagowanie i administrowanie stroną www.rewitalizacja.walbrzych.pl i portalem społecznościowym „Akcja Rewitalizacja - Wałbrzych”.
8. Współpracy z miastami partnerskimi w zakresie rewitalizacji.
9. Współpracy z komórkami organizacyjnymi i jednostkami organizacyjnymi Gminy Wałbrzych w zakresie procesu rewitalizacji.

Biuro w swojej kompetencji posiada również wdrożenie programu, inicjowanie i koordynowanie wszelkich działań, w tym procesu wyłaniania oraz zarządzania strukturami oddolnymi - partnerstwami lokalnymi.

Zespół ds. zarządzania Gminnym Programem Rewitalizacji

Zespół ten powstał w wyniku przekształcenia Zespołu Zadaniowego ds. Rewitalizacji, powołanego na etapie tworzenia Gminnego Programu Rewitalizacji (Zarządzenie Prezydenta Miasta Wałbrzycha Nr 834/2015 z dnia 14 października 2015 r. z późn. zm.). Członkami Zespołu Zadaniowego ds. Rewitalizacji byli kierownicy kluczowych komórek merytorycznych Urzędu Miejskiego Wałbrzycha. Celem Zespołu było opracowanie Gminnego Programu Rewitalizacji na lata 2016-2025 poprzez realizację m.in. następujących zadań:

- współpracę z podmiotami zewnętrznymi, w tym z Ministerstwem Rozwoju;
- koordynację przekazywania danych między podmiotami zewnętrznymi a komórkami organizacyjnymi Urzędu;
- kontrolę nad zgodnością GPR z dokumentami wyższego rzędu, w szczególności pod kątem pozyskiwania środków zewnętrznych;
- bieżącą informację i promocję GPR;
- informowanie o realizacji procesu rewitalizacji Prezydentowi oraz kierownictwu Urzędu oraz jednostkom podległym w zakresie ich właściwości merytorycznych.

Struktura ww. Zespołu dobrana została w taki sposób, aby skoncentrować wiedzę pozwalającą na zintegrowane podejście do działań rewitalizacyjnych. Na jego posiedzenia, w miarę potrzeb, zapraszano również przedstawicieli innych instytucji, organizacji pozarządowych, pracowników UM odpowiadających za poszczególne dziedziny, będące przedmiotem konkretnych spotkań. Wypracowane podczas posiedzeń Zespołu materiały, opinie, wnioski były przedstawiane Prezydentowi Miasta celem podjęcia decyzji w poszczególnych kwestiach. Wypracowany podczas prac Zespołu model programowania i zarządzania procesem rewitalizacji posłużył do wykonania przez Biuro ds. Rewitalizacji Miasta diagnoz służących wyznaczeniu obszaru zdegradowanego i obszaru rewitalizacji, a także do prowadzenia procesu uspołeczniania etapu programowania rewitalizacji, co w rezultacie przyczyniło się do opracowania we własnym zakresie (przy współpracy Biura Urbanistyki i Planowania Przestrzennego) Gminnego Programu Rewitalizacji.

Zespół Zadaniowy ds. Rewitalizacji po podjęciu uchwały o przyjęciu Gminnego Programu Rewitalizacji został przekształcony w **Zespół ds. zarządzania Gminnym Programem Rewitalizacji** (Zarządzenie nr 1009/2016 Prezydenta Miasta Wałbrzycha z dnia 30 grudnia 2016 r.). Zespół odpowiedzialny jest za monitorowanie procesu rewitalizacji i - co najmniej raz na dwa lata - będzie analizował postępy we wdrażaniu Gminnego Programu Rewitalizacji. Zespół rekomenduje Prezydentowi zmiany konieczne do wprowadzenia w programie. W oparciu o obowiązujące przepisy prawa Zespół w szczególności:

1. Inicjuje i koordynuje procedurę monitorowania GPR.
2. Współpracuje z podmiotami zewnętrznymi, w tym z Ministerstwem Inwestycji i Rozwoju oraz koordynuje przekazywanie danych między podmiotami zewnętrznymi a komórkami organizacyjnymi Urzędu.
3. Kontroluje i odpowiada za prawidłowość realizacji GPR i zgodność jego zapisów z dokumentami wyższego rzędu.
4. Zapewnia bieżącą informację i promocję realizacji GPR.
5. Co najmniej raz na dwa lata analizuje postępy we wdrażaniu GPR, na podstawie przyjętych w programie wskaźników.
6. Przekazuje na bieżąco informacje o realizacji procesu rewitalizacji Prezydentowi, kierownictwu Urzędu i jednostkom podległym w zakresie ich właściwości merytorycznych.
7. Przekazuje komórkom organizacyjnym Urzędu oraz jednostkom podległym Gminie Wałbrzych oraz innym organom administracji publicznej materiały dotyczące monitorowania GPR celem zaopiniowania lub konsultacji.

Członkowie Zespołu uczestniczą w procesie rewitalizacji Wałbrzycha, szczególnie w zakresie:

1. Przygotowania i opracowania materiałów niezbędnych do monitorowania GPR
2. Współpracy z komórkami organizacyjnymi urzędu w zakresie monitorowania GPR.
3. Czynnego udziału w konsultacjach i warsztatach, identyfikowaniu problemów i wskazaniu możliwości eliminacji przeszkód w realizacji zadań, opiniowaniu propozycji działań oraz inicjowaniu i zgłaszaniu konieczności aktualizacji GPR.
4. Gromadzenia danych statystycznych i finansowych na temat postępów wdrażania oraz przebiegu realizacji projektów w ramach GPR.
5. Współpracy z interesariuszami zgłaszającymi swoje zainteresowanie udziałem w procesie rewitalizacji Miasta.

Komitet Rewitalizacji

Powołanie Komitetu Rewitalizacji jest istotnym elementem partycypacji społecznej. Stanowi forum współpracy i dialogu obejmującego zakres przygotowania, prowadzenia i oceny rewitalizacji w sposób zapewniający aktywny udział interesariuszy rewitalizacji w rozumieniu art. 2 ust. 2 Ustawy z dnia 9 października 2015 r. o rewitalizacji (Dz. U. z 2019 r. poz. 730 z późn. zm.). Zgodnie z art. 7 ust. 3 *Ustawy*, zasady wyznaczania składu oraz zasady działania Komitetu

Rewitalizacji określa w drodze uchwały rada gminy przed uchwaleniem gminnego programu rewitalizacji albo w terminie nie dłuższym niż 3 miesiące licząc od dnia jego uchwalenia.

W styczniu 2017 roku Rada Miejska Wałbrzycha podjęła uchwałę nr XXXV/438/2017 w sprawie przyjęcia Regulaminu określającego zasady wyznaczania składu oraz zasady działania Komitetu Rewitalizacji. Proces opracowania uchwały przebiegał zgodnie z wymaganiami w zakresie partycypacji społecznej, wskazanymi w art. 5, 6 oraz art. 17 pkt. 2 Ustawy o rewitalizacji. Projekt uchwały poddany został konsultacjom społecznym z wykorzystaniem form określonych w art. 6 ust. 3 pkt 1 i pkt 2 powyższej ustawy, tj. zbieranie uwag, wniosków, propozycji w postaci papierowej i elektronicznej, zbieranie uwag ustnych w punkcie konsultacyjnym oraz podczas spotkania grupy przedstawicielskiej.

Zgodnie z treścią Regulaminu, w skład Komitetu wchodzi przedstawiciele interesariuszy rewitalizacji, w rozumieniu art. 2 ust. 2 Ustawy. Kadencja Komitetu rozpoczyna się w dniu pierwszego posiedzenia Komitetu i trwa 4 lata. Członek Komitetu może pełnić swoją funkcję nie dłużej niż 2 kadencje. Kadencja Członka Komitetu wybranego w naborze uzupełniającym, o którym mowa w § 8, wygasa wraz z końcem kadencji Komitetu, na którą został wybrany. Komitet liczyć może nie więcej niż 19 Członków, w tym:

- 1) 6 mieszkańców – po jednym z każdego podobszaru rewitalizacji wyznaczonego uchwałą Rady Miejskiej Wałbrzycha nr XIX/285/2016 z dnia 29 marca 2016 roku w sprawie wyznaczenia obszaru zdegradowanego i obszaru rewitalizacji miasta Wałbrzycha (Dz. Urz. Woj. Dolnośl. z 2016 r. poz. 1767);
- 2) 1 przedstawiciela mieszkańców gminy innego niż wymienionego w pkt 1;
- 3) 5 przedstawicieli Urzędu Miasta Wałbrzycha/miejskich jednostek organizacyjnych/spółek miejskich, wśród których obowiązkowo wyznacza się pracownika MOPS w zakresie problematyki społecznej oraz ekspertów w zakresie problematyki: gospodarczej, środowiskowej, funkcjonalno-przestrzennej i technicznej;
- 4) 2 przedstawicieli podmiotów prowadzących działalność gospodarczą lub organizacji zrzeszających pracodawców/przedsiębiorców, prowadzących swoją działalność na obszarze rewitalizacji, wyznaczonym uchwałą RM Wałbrzycha w sprawie wyznaczenia obszaru zdegradowanego i obszaru rewitalizacji miasta Wałbrzycha;
- 5) 2 przedstawicieli podmiotów prowadzących na obszarze rewitalizacji działalność społeczną, w tym organizacji pozarządowych;
- 6) 2 przedstawicieli właścicieli/użytkowników wieczystych nieruchomości/podmiotów zarządzających nieruchomościami znajdującymi się na obszarze rewitalizacji, w tym spółdzielni mieszkaniowych, wspólnot mieszkaniowych i TBS;
- 7) 1 przedstawiciela organów/podmiotów wskazanych w art. 2 ust. 2 pkt 6 i 7 Ustawy.

Członkowie Komitetu, o których mowa w pkt. 1-2 oraz pkt. 4-7 wybierani są w trybie otwartego naboru. Członkowie, o których mowa w pkt 3 są wyznaczani przez Prezydenta Miasta Wałbrzycha. Jeżeli w pierwszym naborze w danej kategorii podmiotów nie zgłosi się żaden kandydat na Członka Komitetu lub liczba wyłonionych Członków Komitetu z danej kategorii

jest mniejsza niż 13 osób, przeprowadza się nabór dodatkowy na zasadach określonych w Uchwale. W przypadku bezskutecznego rozstrzygnięcia naboru dodatkowego, Prezydent powołuje Komitet w składzie odpowiadającym przedstawicielom podmiotów wyłonionych w pierwszym naborze. Niezgłoszenie przez poszczególne grupy interesariuszy ich przedstawicieli do Komitetu Rewitalizacji, nie powoduje wadliwości jego funkcjonowania. Pierwsze posiedzenie Komitetu nowej kadencji zwołuje Prezydent Miasta Wałbrzycha. Na pierwszym posiedzeniu Komitetu obecni na nim Członkowie wybierają Przewodniczącego oraz jego Zastępcę. Pracami Komitetu kieruje Przewodniczący, a w przypadku jego nieobecności Zastępca Przewodniczącego. Posiedzenia Komitetu zwołuje: Przewodniczący nie rzadziej niż raz na 6 miesięcy z własnej inicjatywy lub na wniosek co najmniej 5 członków Komitetu lub na wniosek Prezydenta Miasta Wałbrzycha. Komitet podejmuje rozstrzygnięcia zwykłą większością głosów, jeżeli w posiedzeniu bierze udział co najmniej połowa jego członków. Stanowisko Komitetu wyrażane jest w formie uchwały. Obsługę organizacyjną i techniczną Komitetu zapewnia Prezydent Miasta Wałbrzycha. Zgodnie z Regulaminem organizacyjnym UM w Wałbrzychu, obsługą Komitetu zajmuje się Biuro Rewitalizacji i Planowania Przestrzennego.

Na zasadach określonych uchwałą, Prezydent Miasta Wałbrzycha zarządzeniem nr 121/2017 z dnia 15.02.2017 r. ogłosił nabór kandydatur Członków Komitetu Rewitalizacji Miasta Wałbrzycha. Ze względu na niewystarczającą liczbę kandydatur, zarządzeniem nr 175/2017 Prezydenta Miasta Wałbrzycha z dnia 08.03.2017 r., przeprowadzono nabór dodatkowy. 11 kwietnia 2017 roku Prezydent Miasta Wałbrzycha, Zarządzeniem nr 269/2017 powołał Komitet Rewitalizacji na 4-letnią kadencję (2017-2021 r.) w 13 osobowym składzie:

1. 1 przedstawiciel mieszkańców podobszaru rewitalizacji Stary Zdrój;
2. 1 przedstawiciel mieszkańców podobszaru rewitalizacji Śródmieście;
3. 1 przedstawiciel mieszkańców podobszaru rewitalizacji Sobięcín;
4. 1 przedstawiciel mieszkańców podobszaru rewitalizacji Nowe Miasto;
5. 1 przedstawiciel mieszkańców podobszaru rewitalizacji Podgórze;
6. 1 przedstawiciel mieszkańców Gm. Wałbrzych z innego obszaru niż obszar rewitalizacji;
7. Dyrektor Miejskiego Ośrodka Pomocy Społecznej w Wałbrzychu;
8. Urbanista Miejski;
9. Dyrektor Zarządu Dróg, Komunikacji i Utrzymania Miasta w Wałbrzychu;
10. Kierownik Biura Ochrony Środowiska, Gospodarki Wodnej, Rolnictwa i Leśnictwa;
11. Kierownik Biura Zarządzania Strategicznego, Nadzoru Właścicielskiego, Funduszy Europejskich i Rozwoju Gospodarczego;
12. 1 przedstawiciel podmiotu prowadzącego działalność gospodarczą lub przedstawiciel organizacji pracodawców/przedsiębiorców zrzeszającej co najmniej 10 podmiotów gospodarczych, na obszarze rewitalizacji;
13. 1 przedstawiciel podmiotu prowadzącego działalność społeczną, w tym organizacji pozarządowej i grupy nieformalnej, na obszarze rewitalizacji.

W roku 2021, wraz z zakończeniem I kadencji Komitetu Rewitalizacji, opierając się na ustalonych w 2017 r. zasadach wyboru KR, dokonano naboru członków na lata 2021-2025. Zarządzeniem nr 290/2021 Prezydenta Miasta Wałbrzycha z dnia 17 maja 2021 r. w sprawie wyznaczenia składu Komitetu Rewitalizacji powołano Komitet w 11-osobowym składzie:

1. 1 przedstawiciel mieszkańców podobszaru rewitalizacji Stary Zdrój;
2. 1 przedstawiciel mieszkańców podobszaru rewitalizacji Śródmieście;
3. 1 przedstawiciel mieszkańców podobszaru rewitalizacji Nowe Miasto;
4. 1 przedstawiciel mieszkańców Gminy Wałbrzych z innego obszaru niż obszar rewitalizacji;
5. Dyrektor Miejskiego Ośrodka Pomocy Społecznej w Wałbrzychu;
6. Urbanista Miejski, Zastępca Kierownika Biura Rewitalizacji i Planowania Przestrzennego;
7. Dyrektor Zarządu Dróg, Komunikacji i Utrzymania Miasta w Wałbrzychu;
8. Kierownik Biura Środowiska i Klimatu;
9. Kierownik Biura Zarządzania Strategicznego, Nadzoru Właścicielskiego, Funduszy Europejskich i Rozwoju Gospodarczego
10. 2 przedstawiciele podmiotu prowadzącego działalność społeczną, w tym organizacji pozarządowej i grupy nieformalnej, na obszarze rewitalizacji.

Powołany Komitet Rewitalizacji jest podmiotem, który dostarcza opinie i stanowiska w trakcie realizacji założeń Gminnego Programu Rewitalizacji, przyjmowane w drodze uchwał. Pozyskiwane na tej podstawie informacje od różnych grup interesariuszy, pomagają w prawidłowym kształtowaniu przebiegu procesu rewitalizacji. Wybrani w otwartym naborze członkowie Komitetu pełnią funkcję łącznika między organami gminy a pozostałymi interesariuszami rewitalizacji. Komitet Rewitalizacji w szczególności:

- zgodnie z art. 22. ustawy o rewitalizacji oraz zapisami rozdziału 9 GPR Wałbrzycha, opiniuje przygotowaną przez Prezydenta Miasta ocenę aktualności i stopnia realizacji GPR;
- aktywnie współuczestniczy w szkoleniach, warsztatach oraz wizytach studyjnych w innych miastach realizujących proces rewitalizacji;
- angażuje się w realizację działań rewitalizacyjnych prowadzonych przez partnerstwa lokalne podobszarów rewitalizacji;
- minimum raz na 6 miesięcy w trakcie posiedzeń, analizuje i ocenia postępy prowadzonego w mieście procesu rewitalizacji.

Uchwała w sprawie zasad wyznaczania składu oraz zasady działania Komitetu Rewitalizacji Miasta Wałbrzycha nie wymaga wprowadzania zmian.

9.2. Monitoring i ocena wdrażania GPR

Za monitorowanie efektów przedsięwzięć rewitalizacyjnych, jak również okresową ocenę aktualności programu rewitalizacji odpowiada Gmina Wałbrzych. Ustawa z dnia 9 października 2015 r. o rewitalizacji reguluje, że zmiany w gminnym programie rewitalizacji powinny być

poprzedzone analizą sytuacji w obszarze rewitalizacji, wykonywaną przynajmniej raz na 3 lata. Nie ma również przeciwwskazań, aby ocenę aktualności przeprowadzać częściej, jeżeli taka potrzeba po stronie gminy zaistnieje.

Gmina Wałbrzych raport z monitorowania postępu procesu rewitalizacji będzie opracowywała i przedstawiała Radzie Miejskiej Wałbrzycha po upływie każdego 2 lat realizacji i wdrażania GPR, jednocześnie nie przekraczając terminów zapisanych w ustawie o rewitalizacji.

Poniżej w tabeli przedstawiono główne etapy w procesie aktualizacji Gminnego Programu Rewitalizacji Miasta Wałbrzycha, wynikające z wymogów ustawy o rewitalizacji:

Tabela 85. Procedura aktualizacji Gminnego Programu Rewitalizacji Wałbrzycha

Procedura aktualizacji GPR Miasta Wałbrzycha na lata 2016-2025	
1.	Sporządzenie oceny aktualności i stopnia realizacji GPR w oparciu o art. 22 ust. 1 ustawy o rewitalizacji oraz rozdział 9.2. GPR
2.	Zaopiniowanie raportu z oceny aktualności i stopnia realizacji w drodze uchwały Komitetu Rewitalizacji
3.	Publikacja opinii Komitetu Rewitalizacji w Biuletynie Informacji Publicznej
4.	Złożenie wniosku o przystąpienie do zmiany GPR i przyjęcie uchwały przez Radę Miejską
5.	Poinformowanie społeczności o przyjęciu ww. uchwały
6.	Przystąpienie do opracowania aktualizacji dokumentu GPR, w tym ogłoszenie otwartego naboru na przedsięwzięcia uzupełniające program
7.	Przeprowadzenie konsultacji społecznych projektu skorygowanego GPR na zasadach określonych w art. 6 ustawy o rewitalizacji
8.	Opiniowanie skorygowanego dokumentu przez instytucje wymienione w art. 17 ustawy o rewitalizacji
9.	Przeprowadzenie strategicznej oceny oddziaływania na środowisko projektu GPR
10.	Wystąpienie do Rady Miejskiej z wnioskiem o przyjęcie projektu skorygowanego GPR
11.	Przyjęcie uchwały zmieniającej istniejącą Uchwałę Nr XXIX/385/2016 Rady Miejskiej Wałbrzycha z dnia 18 października 2016 r.

Obieg informacji w procesie monitorowania

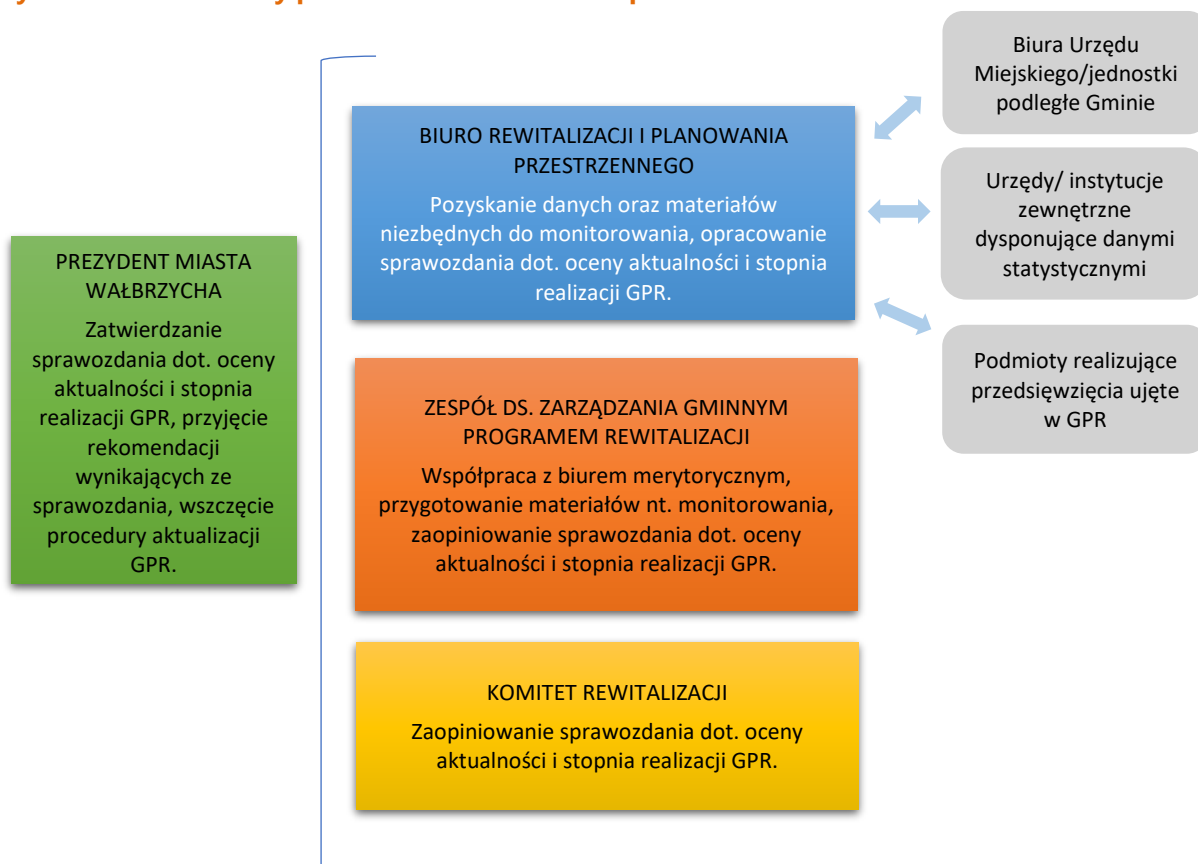
Weryfikując aktualność GPR, zgodnie z zapisami Ustawy o rewitalizacji, Gmina przeprowadza analizy, w których wykorzystuje metody badawcze oraz obiektywne i weryfikowalne mierniki, wskazane w programie. **Monitorowanie polega na gromadzeniu i analizowaniu danych w zakresie: stopnia realizacji celów GPR w odniesieniu do stanu zjawisk kryzysowych wskazanych w programie, stopnia realizacji przedsięwzięć ujętych w programie.** Jest to droga do sporządzenia oceny skuteczności i efektywności prowadzonej rewitalizacji oraz, jeżeli zaistnieje taka konieczność, przeprowadzenia aktualizacji GPR. Każdorazowo analizy przedstawione w raporcie dotyczyć będą dwóch pełnych lat kalendarzowych za okres styczeń-grudzień. Jest to ściśle powiązane i uwarunkowane sposobem gromadzenia informacji i danych

statystycznych przez urzędy i instytucje, które na wniosek Gminy przekazują dane będące podstawą prowadzonego monitorowania. Uczestnikami procesu monitorowania Gminnego Programu Rewitalizacji Miasta Wałbrzycha są:

- Prezydent Miasta;
- Biuro Rewitalizacji i Planowania Przestrzennego;
- Zespół ds. zarządzania gminnym programem rewitalizacji;
- Komitet Rewitalizacji;
- Biura Urzędu Miejskiego w Wałbrzychu;
- urzędy/instytucje dysponujące danymi statystycznymi;
- podmioty realizujące przedsięwzięcia ujęte w GPR.

Za gromadzenie informacji niezbędnych do przeprowadzenia procesu monitorowania odpowiedzialne jest Biuro Rewitalizacji i Planowania Przestrzennego UM w Wałbrzychu. Biuro utrzymywać będzie stały kontakt z podmiotami realizującymi przedsięwzięcia ujęte w programie oraz z instytucjami, które z racji zakresu realizowanych zadań publicznych dysponują danymi na temat zjawisk kryzysowych wskazanych w GPR. Po każdym 2 latach kalendarzowych realizacji programu, pracownicy Biura będą zbierali od poszczególnych podmiotów dane na temat sytuacji społecznej, ekonomicznej, przestrzennej i środowiskowej obszaru rewitalizacji oraz stanu realizacji zgłoszonych do GPR projektów.

Rysunek 37. Uczestnicy procesu monitorowania. Opracownie własne



9.2.1. Monitorowanie zjawisk kryzysowych obszaru rewitalizacji Miasta Wałbrzycha

Opisany poniżej system monitorowania służy do kontrolowania realizacji program w odniesieniu do sfery społecznej, technicznej, środowiskowej i gospodarczej, które w początkowych rozdziałach dokumentu, są podstawą prowadzonych analiz pogłębionej diagnozy społecznej GPR.

Przyjęto, że ocena negatywnych zjawisk na obszarze rewitalizacji, odbywać się będzie w cyklach dwuletnich. Wybór wskaźników przypisanych do monitorowania sytuacji kryzysowej w podobzarach rewitalizacji Miasta wynika ze specyfiki Wałbrzycha. Jest odpowiedzią na problemy społeczne, gospodarcze, techniczne i środowiskowe, które zostały zdiagnozowane w procesie rewitalizacji. Monitorowanie zjawisk kryzysowych będzie realizowane w odniesieniu do każdego z 6 podobzarów rewitalizacji (1: Biały Kamień, 2: Stary Zdrój, 3: Śródmieście, 4: Sobięcín, 5: Nowe Miasto, 6: Podgórze). Większa część wskaźników z tab. 86 odpowiada katalogowi wskaźników użytych w roku 2016 do delimitacji obszaru zdegradowanego i obszaru rewitalizacji, które w okresie realizacji GPR powinny być głównym przedmiotem monitorowania.

Tabela 86. Zestaw wskaźników monitorowania zjawisk kryzysowych w podobzarach rewitalizacji

L.p.	Wskaźnik	Źródło	Częstotliwość	Wartość w roku bazowym 2016		Ocena realizacji	Wartość docelowa do roku 2025
Sfera społeczna							
Z1.1	Liczba rodzin korzystających z pomocy MOPS z tytułu ubóstwa w przeliczeniu na 1000 mieszkańców	Miejski Ośrodek Pomocy Społecznej	co dwa lata	1	70,34	maleje	Zmniejszenie o 20% w stosunku do roku bazowego
				2	155,76		
				3	125,58		
				4	86,23		
				5	106,31		
				6	93,71		
				OR	103,88		
Z1.2	Liczba osób bezrobotnych w przeliczeniu na 1000 mieszkańców	Powiatowy Urząd Pracy	co dwa lata	1	83,83	maleje	Zmniejszenie o 20% w stosunku do roku bazowego
				2	105,71		
				3	130,32		
				4	91,82		
				5	101,32		
				6	86,31		
				OR	99,89		
Z1.3	Liczba ludności obszaru rewitalizacji	UM Wałbrzych/ Biuro Ewidencji Ludności	co dwa lata	1	5189	Const.	Utrzymanie na poziomie roku bazowego
				2	3255		
				3	8085		
				4	4082		
				5	7563		
				6	5094		
				OR	33268		

Sfera techniczna i środowiskowa							
Z2.1	Cena jednego m2 lokali mieszkalnych na obszarze rewitalizacji	Dane lokalnych biur nieruchomości	Co dwa lata	1	2.243	rośnie	Zwiększenie o 20% w stosunku do roku bazowego
				2	1.867		
				3	1.585		
				4	1.770		
				5	1.753		
				6	2.234		
				OR	1.908		
Z2.2	Liczba budynków w stanie lichym i złym w stosunku do łącznej liczby budynków w zasobie gminy [%]	UM Wałbrzych/ Miejski Zarząd Budynków	Co dwa lata	1	76,10 %	maleje	Zmniejszenie o 10% w stosunku do roku bazowego
				2	67 %		
				3	57,65 %		
				4	34,31 %		
				5	54,80 %		
				6	69,40 %		
				OR	61,60 %		
Z2.3	Liczba dni w roku z przekroczeniami normy dobowej zapylenia powietrza pyłem zawieszonym PM10	Wojewódzki Inspektorat Ochrony Środowiska we Wrocławiu	Co dwa lata	1	36-70	maleje	Nie więcej niż 35 dni (norma dopuszczalna w roku ze stężeniami powyżej 50 µg/m3)
				2	36-70		
				3	71-148		
				4	36-70		
				5	71-148		
				6	36-70		
				OR	-		
Sfera gospodarcza							
Z3.1	Liczba aktywnych działalności gospodarczych w przeliczeniu na 1000 mieszkańców	Centralna Ewidencja i Informacja o Działalności Gospodarczej	Co dwa lata	1	63,60	rośnie	Zwiększenie o 20% w stosunku do roku bazowego
				2	80,49		
				3	155,05		
				4	50,71		
				5	49,05		
				6	42,27		
				OR	72,14		
Z3.2	Stosunek wykreślonych działalności gospodarczych do liczby aktywnych działalności gospodarczych w mieście	Centralna Ewidencja i Informacja o Działalności Gospodarczej	co dwa lata	1	65,76	maleje	Zmniejszenie o 15% w stosunku do roku bazowego
				2	50,38		
				3	55,04		
				4	67,63		
				5	63,34		
				6	70,54		
				OR	60,28		

Powyższe wskaźniki mają wyrażać poziom osiągnięcia celów strategicznych programu rewitalizacji m.in. poprzez:

- zmniejszenie liczby mieszkańców obszaru rewitalizacji korzystających z pomocy Miejskiego Ośrodka Pomocy Społecznej oraz pozostających bez pracy;
- zatrzymanie procesu wyludniania się zdegradowanych obszarów poprzez poprawę warunków życia mieszkańców obszaru;
- wzrost aktywności osobistej i gospodarczej przy zastosowaniu działań rewitalizacyjnych ukierunkowanych na rozwój przedsiębiorczości.

9.2.2. Monitorowanie postępu realizacji przedsięwzięć ujętych w GPR

Monitorowanie stanu realizacji przedsięwzięć ujętych na liście projektów Gminnego Programu Rewitalizacji Miasta Wałbrzycha odbywać będzie się w cyklach dwuletnich. Ocena będzie przeprowadzana na podstawie informacji pozyskiwanych od podmiotów zgłaszających przedsięwzięcia do GPR.

Tabela 87. Zestaw wskaźników monitorowania stanu realizacji przedsięwzięć ujętych na liście projektów GPR

L.p.	Wskaźnik	Źródło	Częstotliwość	Wartość w r. bazowym (2016)	Ocena realizacji	Wartość docelowa do roku 2025
Cel 1 - Wzrost aktywności i zaradności mieszkańców						
P1.1	Liczba osób objęta programami podnoszenia kompetencji	Powiatowy Urząd Pracy	co dwa lata	0	rośnie	500 os.
P1.2	Liczba działań inicjowanych przez lub zrealizowanych z udziałem mieszkańców obszaru rewitalizacji (konkursy ofert dla NGO, mikrogranty)	UM Wałbrzych	co dwa lata	0	rośnie	60 szt.
P1.3	Liczba osób zaktywizowanych, korzystających z nowoutworzonej infrastruktury społecznej	UM Wałbrzych	co dwa lata	0	rośnie	500 os.
Cel 2 - Wysoka jakość przestrzeni publicznej i poprawa warunków zamieszkania						
P2.1	Liczba zmodernizowanych energetycznie budynków na obszarze rewitalizacji	UM Wałbrzych/ Miejski Zarząd Budynków	co dwa lata	0	rośnie	40 szt.
P2.2	Liczba wspartych obiektów infrastrukturalnych zlokalizowanych na rewitalizowanych obszarach	UM Wałbrzych/ ZDKiUM/ WZWiK	co dwa lata	0	rośnie	20 szt.
P2.3	Wyremontowane budynki mieszkalne na obszarze miejskim	UM Wałbrzych/ MZB/wspólnoty mieszkaniowe	co dwa lata	0	rośnie	50 szt.
P2.4	Liczba dotacji udzielonych na zadania zw. z ograniczeniem niskiej emisji kominowej	UM Wałbrzych	co dwa lata	0	rośnie	400 szt.
P2.5	Liczba wspartych obiektów, w których realizowane są usługi społeczne, w tym usługi opiekuńczo-bytowe	UM Wałbrzych/ MOPS	co dwa lata	0	rośnie	6 szt.
Cel 3 - Stymulowanie rozwoju gospodarczego i osobistego						
P3.1	Liczba nowych obiektów infrastruktury służących rozwojowi gospodarczemu	UM Wałbrzych	co dwa lata	0	rośnie	2 szt.

P3.2	Liczba nowopowstałych/ zmodernizowanych pracowni zawodowych (GPR)	UM Wałbrzych	co dwa lata	0	rośnie	20 szt.
P3.3	Liczba osób korzystających z centrów kształcenia zawodo- wego na obszarze rewitalizacji	UM Wałbrzych	co dwa lata	0	rośnie	300 os.
P3.4	Liczba instytucji kultury objętych wsparciem	UM Wałbrzych	co dwa lata	0	rośnie	5 szt.

9.3. Koszty zarządzania realizacją Gminnego Programu Rewitalizacji

Zarządzanie procesem rewitalizacji jest istotnym zadaniem, dlatego też może mieć odzwierciedlenie w kosztach realizacji zadań gminy. Warto jednak zauważyć, iż realizowane działania dot. zarządzania, monitoringu oraz oceny Gminnego Programu Rewitalizacji Wałbrzycha na lata 2016-2025, związane są ściśle z zadaniami Biura Rewitalizacji i Planowania Przestrzennego, wynikającymi z Regulaminu Organizacyjnego UM w Wałbrzychu i określone corocznym budżetem na realizację działań bieżących Biura. Wszelkie prace prowadzone będą w ramach obowiązków służbowych pracowników. Ponadto Zespół ds. zarządzania Gminnym Programem Rewitalizacji składa się tylko i wyłącznie z pracowników Urzędu, którzy na podstawie Zarządzenia Prezydenta, realizują określone zadania w ramach umowy o pracę. Komitet Rewitalizacji, jako ciało doradcze i opiniotwórcze Prezydenta, funkcjonuje w oparciu o przedstawicieli Urzędu Miasta, jego jednostek organizacyjnych oraz wyłonionych przedstawicieli podmiotów publicznych i prywatnych. Praca w ramach Komitetu Rewitalizacji ma charakter wyłącznie społeczny. Koszty działań związanych z zarządzaniem GPR Miasta Wałbrzycha zostały zabezpieczone w budżecie Biura Rewitalizacji i Planowania Przestrzennego w łącznej wysokości 20 000,00 rocznie.

9.4. Ramowy harmonogram realizacji Gminnego Programu Rewitalizacji

Rysunek 38. Realizacja GPR w podziale na etapy



Realizacja GPR oparta jest na schemacie przedstawionym powyżej. Harmonogram realizacji przedstawia katalog czynności wynikających z przyjętego systemu zarządzania, monitorowania i oceny aktualności GPR Miasta Wałbrzycha na lata 2016-2025. Harmonogram wdrażania GPR Miasta Wałbrzycha obejmuje perspektywę 15 lat , wynikającą z okresu jego obowiązywania (lata 2016-2025 z perspektywą do 2030 roku). W czasie jego trwania wyszczególnić można główne okresy realizacji, wynikające z trybu przygotowania, realizacji i aktualizacji programu, przewidzianych w ustawie o rewitalizacji. W zależności od wniosków uzyskanych z przeprowadzanej co 2 lata oceny aktualizacji i stopnia realizacji GPR Miasta Wałbrzycha założono możliwość uruchomienia procesu aktualizacji programu dodatkowo w 2021 r. oraz 2025 r. Harmonogram jest możliwy do realizacji dzięki potencjałowi instytucjonalnemu Gminy Wałbrzych, zadeklarowanemu do wykorzystania na potrzeby systemu zarządzania GPR.

Tabela 88. Harmonogram realizacji GPR Miasta Wałbrzycha na lata 2016-2025

Działanie	Lata realizacji														
	2016	2017	2018	2019	2020	2021	2022	2023	2024	2025	2026	2027	2028	2029	2030
Przyjęcie Uchwały XIX/285/16 w sprawie wyznaczenia obszaru zdegradowanego i obszaru rewitalizacji Miasta Wałbrzycha															
Przyjęcie Uchwały Nr IX/125/2015 w sprawie przystąpienia do opracowania GPR Wałbrzycha na lata 2015-2025															
Przygotowanie projektu GPR Wałbrzycha na lata 2015-2025															
Uchwała Nr XXIX/385/2016 w sprawie przyjęcia GPR Miasta Wałbrzycha na lata 2016-2025															
Realizacja przedsięwzięć zapisanych w GPR Miasta Wałbrzycha															
Powołanie Zespołu ds. zarządzania GPR Zarządzeniem Nr 1009/2016 Prezydenta Miasta															
Posiedzenia Zespołu ds. zarządzania GPR															
Ocena aktualności i stopnia realizacji GPR Miasta Wałbrzycha															
Przyjęcie Uchwały w sprawie przystąpienia do zmiany GPR Miasta Wałbrzycha na lata 2016-2025 ^{(1)(*)}															

Spis tabel:

Tabela 1. Ulice objęte obszarem rewitalizacji - Biały Kamień.....	21
Tabela 2. Obrót nieruchomościami w 2014 r. oraz przegląd ofert nieruchomości na rynku lokalnym w 2015 r.....	25
Tabela 3. Dane dotyczące projektów zgłoszonych do budżetu partycypacyjnego 2014 r. (głosowanie w roku 2013)	27
Tabela 4. Dane dotyczące projektów zgłoszonych do budżetu partycypacyjnego 2015 r. (głosowanie w roku 2014)	27
Tabela 5. Dane dotyczące projektów zgłoszonych do budżetu partycypacyjnego 2016 r. (głosowanie w 2015 r.)...	27
Tabela 6. Protokół z wyboru projektów lokalnych "Biały Kamień, Konradów" - Wałbrzyski Budżet Partycypacyjny 2016.....	28
Tabela 7. Dane statystyczne ze zbiorów Biblioteki pod Atlantami w Wałbrzychu.....	29
Tabela 8. Sytuacja społeczna (pomoc MOPS) Biały Kamień.....	34
Tabela 9. Sytuacja społeczna (bezrobocie) Biały Kamień.....	35
Tabela 10. Wskaźnik obciążenia ekonomicznego - Biały Kamień.....	35
Tabela 11. Sytuacja społeczna (bezpieczeństwo) Biały Kamień.....	36
Tabela 12. Stosunek wykreślonych działalności gospodarczych do liczby aktywnych działalności gospodarczych - Biały Kamień.....	37
Tabela 13. Struktura bezrobotnych Biały Kamień.....	37
Tabela 14. Ulice objęte obszarem rewitalizacji - Stary Zdrój.....	41
Tabela 15. Obrót nieruchomościami w 2014 r. oraz przegląd ofert nieruchomości na rynku lokalnym - Stary Zdrój	45
Tabela 16. Struktura demograficzna w kraju, województwie i podobszarze rewitalizacji Stary Zdrój.....	46
Tabela 17. Dane dotyczące projektów zgłoszonych do budżetu partycypacyjnego 2014 r. (głosowanie w 2013 r.)	47
Tabela 18. Dane dotyczące projektów zgłoszonych do budżetu partycypacyjnego 2015 r. (głosowanie w 2014 r.)	47
Tabela 19. Dane dotyczące projektów zgłoszonych do budżetu partycypacyjnego 2016 r. (głosowanie w 2015 r.)	47
Tabela 20. Protokół z wyboru projektów lokalnych "Stary Zdrój" - Wałbrzyski Budżet Partycypacyjny 2016.....	48
Tabela 21. Dane statystyczne ze zbiorów Biblioteki pod Atlantami w Wałbrzychu.....	49
Tabela 22. Sytuacja społeczna (pomoc MOPS) Stary Zdrój.....	54
Tabela 23. Sytuacja społeczna (bezrobocie) Stary Zdrój.....	55
Tabela 24. Wskaźnik obciążenia ekonomicznego - Stary Zdrój.....	55
Tabela 25. Sytuacja społeczna (bezpieczeństwo) Stary Zdrój.....	56
Tabela 26. Stosunek wykreślonych działalności gospodarczych do liczby aktywnych działalności gospodarczych - Stary Zdrój.....	56
Tabela 27. Struktura bezrobotnych Stary Zdrój.....	57
Tabela 28. Ulice objęte obszarem rewitalizacji - Śródmieście.....	61
Tabela 29. Obrót nieruchomościami w 2014 roku oraz przegląd ofert nieruchomości na rynku lokalnym w 2015 r.	66

Tabela 30. Struktura demograficzna w kraju, województwie i podobszarze rewitalizacji Śródmieście	67
Tabela 31. Dane dotyczące projektów zgłoszonych do budżetu partycypacyjnego 2014 r. (głosowanie w roku 2013)	68
Tabela 32. Dane dotyczące projektów zgłoszonych do budżetu partycypacyjnego 2015 r. (głosowanie w 2014 r.)	68
Tabela 33. Dane dotyczące projektów zgłoszonych do budżetu partycypacyjnego 2016 r. (głosowanie w 2015 r.)	68
Tabela 34. Protokół z wyboru projektów lokalnych "Śródmieście, Gaj" - Wałbrzyski Budżet Partycypacyjny 2016 ..	69
Tabela 35. Dane statystyczne Biblioteki pod Atlantami	70
Tabela 36. Sytuacja społeczna (pomoc MOPS) Śródmieście.....	75
Tabela 37. Sytuacja społeczna (bezrobocie) Śródmieście	77
Tabela 38. Wskaźnik obciążenia demograficznego - Śródmieście.....	78
Tabela 39. Sytuacja społeczna (bezpieczeństwo) Śródmieście	79
Tabela 40. Struktura bezrobotnych Śródmieście	81
Tabela 41. Stosunek wykreślonych działalności gospodarczych do liczby aktywnych działalności gospodarczych - Śródmieście.....	82
Tabela 42. Ulice objęte obszarem rewitalizacji - Sobięcin	87
Tabela 43. Obrót nieruchomościami w 2014 r. i przegląd ofert biur nieruchomości na rynku lokalnym w 2015 r. - Sobięcin (ceny w zł za 1 m2).....	91
Tabela 44. Struktura demograficzna w kraju, województwie i podobszarze rewitalizacji Sobięcin.....	92
Tabela 45. Dane dotyczące projektów zgłoszonych do budżetu partycypacyjnego 2014 r. (głosowanie w roku 2013)	93
Tabela 46. Dane dotyczące projektów zgłoszonych do budżetu partycypacyjnego 2015 r. (głosowanie w 2014 r.)	93
Tabela 47. Dane dotyczące projektów zgłoszonych do budżetu partycypacyjnego 2016 r. (głosowanie w 2015 r.)	93
Tabela 48. Protokół z wyboru projektów lokalnych "Sobięcin" - Wałbrzyski Budżet Partycypacyjny 2016.....	94
Tabela 49. Dane statystyczne ze zbiorów Biblioteki pod Atlantami (liczba osób)	94
Tabela 50. Sytuacja społeczna (pomoc MOPS) Sobięcin	99
Tabela 51. Sytuacja społeczna (bezrobocie) Sobięcin.....	100
Tabela 52. Wskaźnik obciążenia demograficznego - Sobięcin	101
Tabela 53. Sytuacja społeczna (bezpieczeństwo) Sobięcin.....	101
Tabela 54. Stosunek wykreślonych działalności gospodarczych do liczby aktywnych działalności gospodarczych - Sobięcin.....	102
Tabela 55. Struktura bezrobotnych Sobięcin.....	103
Tabela 56. Ulice objęte obszarem rewitalizacji - Nowe Miasto.....	107
Tabela 57. Obrót nieruchomościami w 2014 r. oraz przegląd ofert nieruchomości na rynku lokalnym w 2015 r. - Nowe Miasto	113
Tabela 58. Struktura demograficzna w kraju, województwie i podobszarze rewitalizacji Nowe Miasto.....	113

Tabela 59. Dane dotyczące projektów zgłoszonych do budżetu partycypacyjnego 2014 r. (głosowanie w 2013 r.)	114
Tabela 60. Dane dotyczące projektów zgłoszonych do budżetu partycypacyjnego 2015 r. (głosowanie w 2014 r.)	115
Tabela 61. Dane dotyczące projektów zgłoszonych do budżetu partycypacyjnego 2016 r. (głos. w roku 2015)	115
Tabela 62. Protokół z wyboru projektów lokalnych "Nowe Miasto" - Wałbrzyski Budżet Partycypacyjny 2016	115
Tabela 63. Dane statystyczne ze zbiorów Biblioteki pod Atlantami - Nowe Miasto.....	116
Tabela 64. Sytuacja społeczna (pomoc MOPS) Nowe Miasto	120
Tabela 65. Sytuacja społeczna (bezrobocie) Nowe Miasto.....	121
Tabela 66. Wskaźnik obciążenia demograficznego - Nowe Miasto	122
Tabela 67. Sytuacja społeczna (bezpieczeństwo) Nowe Miasto	123
Tabela 68. Struktura bezrobotnych Nowe Miasto	124
Tabela 69. Stosunek wykreślonych działalności gospodarczych do liczby aktywnych działalności gospodarczych - Nowe Miasto	125
Tabela 70. Ulice objęte obszarem rewitalizacji - Podgórze	128
Tabela 71. Obrót nieruchomości w 2014 r. oraz przegląd ofert biur nieruchomości na rynku lokalnym w 2015 r.	132
Tabela 72. Struktura demograficzna w kraju, województwie i podobszarze rewitalizacji Podgórze	133
Tabela 73. Dane dotyczące projektów zgłoszonych do budżetu partycypacyjnego 2014 r. (głosowanie w 2013 r.)	134
Tabela 74. Dane dotyczące projektów zgłoszonych do budżetu partycypacyjnego 2015 r. (głosowanie w 2014 r.)	134
Tabela 75. Dane dotyczące projektów zgłoszonych do budżetu partycypacyjnego 2016 r. (głosowanie w 2015 r.)	134
Tabela 76. Protokół z wyboru projektów lokalnych "Podgórze, Stary Glinik, Nowy Glinik" - Wałbrzyski Budżet Partycypacyjny 2016.....	135
Tabela 77. Dane statystyczne ze zbiorów Biblioteki pod Atlantami - Podgórze	136
Tabela 78. Sytuacja społeczna (pomoc MOPS) Podgórze.....	139
Tabela 79. Sytuacja społeczna (bezrobocie) Podgórze	140
Tabela 80. Sytuacja społeczna (bezpieczeństwo) Podgórze.....	141
Tabela 81. Wskaźnik obciążenia ekonomicznego - Podgórze	142
Tabela 82. Struktura bezrobotnych Podgórze.....	142
Tabela 83. Stosunek wykreślonych działalności gospodarczych do liczby aktywnych działalności gospodarczych - Podgórze.....	143
Tabela 84. Indykatywne ramy finansowe Gminnego Programu Rewitalizacji Miasta Wałbrzycha (w PLN)	177
Tabela 85. Procedura aktualizacji Gminnego Programu Rewitalizacji Wałbrzycha	228

Tabela 86. Zestaw wskaźników monitorowania zjawisk kryzysowych w podobszarach rewitalizacji.....	230
Tabela 87. Zestaw wskaźników monitorowania stanu realizacji przedsięwzięć ujętych na liście projektów GPR.....	232
Tabela 88. Harmonogram realizacji GPR Miasta Wałbrzycha na lata 2016-2025	235

Spis rysunków:

Rysunek 1. Zdegradowane ulice podobszaru rewitalizacji Biały Kamień.....	22
Rysunek 2. Struktura zasobów budynków mieszkalnych Gminy Wałbrzych - Biały Kamień	25
Rysunek 3. Struktura demograficzna Białego Kamienia.....	26
Rysunek 4. Wiek zabudowy mieszkaniowej w podobszarze rewitalizacji Biały Kamień [opracowanie własne na podstawie danych z ewidencji budynków]	38
Rysunek 5. Stopień zużycia technicznego budynków mieszkalnych Gminy - podobszar Biały Kamień.....	38
Rysunek 6. Wyniki pomiarów stężenia średniorocznego benzo(a)pirenu na obszarze Miasta Wałbrzycha (WIOŚ)..	39
Rysunek 7. Liczba dni z przekroczeniem pomiarów stężenia pyłu zawieszonego PM10 na obszarze Wałbrzycha w 2014 r. (WIOŚ).....	39
Rysunek 8. Poziom średnioroczny stężenia pyłu zawieszonego PM2,5 w Wałbrzychu (WIOŚ, 2014 r.)	39
Rysunek 9. Zdegradowane ulice podobszaru rewitalizacji Stary Zdrój.....	42
Rysunek 10. Struktura zasobów budynków mieszkalnych Gminy Wałbrzych Stary Zdrój.....	45
Rysunek 11. Struktura demograficzna podobszaru rewitalizacji Stary Zdrój	46
Rysunek 12. Wiek zabudowy mieszkaniowej w podobszarze rewitalizacji Stary Zdrój (opracowanie własne na podstawie danych z ewidencji budynków)	58
Rysunek 13. Stopień zużycia technicznego budynków mieszkalnych Gminy - podobszar Stary Zdrój.....	58
Rysunek 14. Zdegradowane ulice podobszaru rewitalizacji Śródmieście.....	62
Rysunek 15. Struktura zasobów budynków mieszkalnych Gminy Wałbrzych - Śródmieście	66
Rysunek 16. Struktura demograficzna podobszaru Śródmieście.....	67
Rysunek 17. Wiek zabudowy mieszkaniowej w podobszarze rewitalizacji Śródmieście	85
Rysunek 18. Stopień zużycia technicznego budynków mieszkalnych Gminy - podobszar rewitalizacji Śródmieście	85
Rysunek 19. Zdegradowane ulice podobszaru rewitalizacji Sobięcin	88
Rysunek 20. Wielkość zasobów mieszkaniowych podobszaru Sobięcin.....	91
Rysunek 21. Struktura demograficzna podobszaru rewitalizacji Sobięcin	92

Rysunek 22. Wiek zabudowy mieszkaniowej w podobszarze Sobięcin (opracowanie własne na podstawie danych z ewidencji budynków).....	105
Rysunek 23. Stopień zużycia technicznego budynków mieszkalnych Gminy - podobszar rewitalizacji Sobięcin.....	105
Rysunek 24. Zdegradowane ulice podobszaru rewitalizacji Nowe Miasto	108
Rysunek 25. Struktura zasobów budynków mieszkalnych Gminy Wałbrzych - podobszar Nowe Miasto	113
Rysunek 26. Struktura demograficzna mieszkańców podobszaru Nowe Miasto.....	114
Rysunek 27. Stopień zużycia technicznego budynków mieszkalnych Gminy - podobszar Nowe Miasto.....	126
Rysunek 28. Wiek zabudowy mieszkaniowej w podobszarze Nowe Miasto	126
Rysunek 29. Zdegradowane ulice podobszaru rewitalizacji Podgórze.....	129
Rysunek 30. Struktura zasobów budynków mieszkalnych Gminy Wałbrzych - Podgórze	132
Rysunek 31. Struktura demograficzna w podobszarze rewitalizacji Podgórze	133
Rysunek 32. Stopień zużycia technicznego budynków mieszkalnych Gminy - podobszar rewitalizacji Podgórze...	144
Rysunek 33. Wiek zabudowy mieszkalnej w podobszarze rewitalizacji Podgórze (opracowanie własne na podstawie danych z ewidencji budynków).....	145
Rysunek 34. MIASTO.....	186
Rysunek 35. Planistyczne produkty pilotażu i ich wzajemne relacje. Źródło: opracowanie własne	207
Rysunek 36. Schemat powiązań w systemie zarządzania realizacją GPR. Źródło: opracowanie własne.....	221
Rysunek 37. Uczestnicy procesu monitorowania. Opracowanie własne	229
Rysunek 38. Realizacja GPR w podziale na etapy	233

Spis ilustracji:

Zdjęcie 1. Pozostałość reliefu na bocznej ścianie dawnej kuźni.....	21
Zdjęcie 2. Biały Kamień z lotu ptaka.....	23
Zdjęcie 3. Kościół św. Jerzego i Matki Boskiej Różańcowej.....	24
Zdjęcie 4. Realizacja projektu w ramach budżetu partycypacyjnego - Biały Kamień.....	27
Zdjęcie 5. Budynek Dworca Miasto.....	41
Zdjęcie 6. "Lwi Gród"	43
Zdjęcie 7. Ulica Wrocławska.....	44
Zdjęcie 8. Spacer historyczny, w tle Pałac Tielscha	44

Zdjęcie 9. Pomnik Jana z Nepomuk.....	49
Zdjęcie 10. Płaskorzeźba na budynku w Śródmieściu	60
Zdjęcie 11. Śródmiejski Rynek.....	63
Zdjęcie 12. Pałac Albertich - Muzeum Porcelany.....	64
Zdjęcie 13. Pałac Czetrtrizów - obecnie siedziba PWSZ	64
Zdjęcie 14. Plac Magistracki z miejskim Ratuszem.....	65
Zdjęcie 15. Kompleks byłej KWK Julia - obecnie Park Wielokulturowy Stara Kopalnia.....	65
Zdjęcie 16. Kościół Św. Józefa Oblubieńca	87
Zdjęcie 17. Autor: Rafał Tarnawski. Infrastruktura pokopalniana.....	89
Zdjęcie 18. Szyb Wojciech z budynkiem maszynowni	90
Zdjęcie 19. Zakład Aktywności Zawodowej.....	96
Zdjęcie 20. Detal na jednym z budynków w dzielnicy Nowe Miasto	107
Zdjęcie 21. Nowe Miasto z lotu ptaka	109
Zdjęcie 22. Kamienice przy ul. Staszica	109
Zdjęcie 23. Stadion sportowy na Nowym Mieście.....	110
Zdjęcie 24. I Liceum Ogólnokształcące	111
Zdjęcie 25. Szpital Ginekologiczno-położniczy	111
Zdjęcie 26. Zabytkowa zabudowa mieszkaniowa w dzielnicy Nowe Miasto.....	112
Zdjęcie 27. Park Sobieskiego	116
Zdjęcie 28. Zamek Nowy Dwór	128
Zdjęcie 29. Wiadukt kolejowy nad ul. Niepodległości	130
Zdjęcie 30. Spacer historyczny w dzielnicy Pogórze, Wzgórze Zamkowe	131
Zdjęcie 31. Projekt zrealizowany w dzielnicy Podgórze w ramach budżetu partycypacyjnego	135
Zdjęcie 32. Żłobek miejski.....	136
Zdjęcie 33. Warsztaty dla liderów lokalnych i pracowników samorządowych.....	181
Zdjęcie 34. Wałbrzyska Agora	182
Zdjęcie 35. Otwarte spotkania konsultacyjne	182
Zdjęcie 36. Spotkanie z liderami społeczności lokalnej.....	183
Zdjęcie 37. Spacer historyczny w podobszarze Sobięcin.....	184

Zdjęcie 38. Warsztaty dla liderów lokalnych i pracowników samorządowych	185
Zdjęcie 39. Warsztaty dla liderów lokalnych i pracowników samorządowych	186
Zdjęcie 40. Konsultacje społeczne. Stara Kopalnia	187
Zdjęcie 41. Laureaci konkursu plastycznego.....	187
Zdjęcie 42. Warsztaty na etapie aktualizacji GPR.....	195

Załączniki

ZAŁĄCZNIK 1 A - PRZEDSTAWIAJĄCY PODSTAWOWE KIERUNKI ZMIAN FUNKCJONALNO-PRZESTRZENNYCH PODOBSZARU REWITALIZACJI BIAŁY KAMIEŃ

ZAŁĄCZNIK 1 B - PRZEDSTAWIAJĄCY PODSTAWOWE KIERUNKI ZMIAN FUNKCJONALNO-PRZESTRZENNYCH PODOBSZARU REWITALIZACJI STARY ZDRÓJ

ZAŁĄCZNIK 1.1 C - PRZEDSTAWIAJĄCY PODSTAWOWE KIERUNKI ZMIAN FUNKCJONALNO-PRZESTRZENNYCH PODOBSZARU REWITALIZACJI ŚRÓDMIEŚCIE

ZAŁĄCZNIK 1.2 C - PRZEDSTAWIAJĄCY PODSTAWOWE KIERUNKI ZMIAN FUNKCJONALNO-PRZESTRZENNYCH PODOBSZARU REWITALIZACJI ŚRÓDMIEŚCIE

ZAŁĄCZNIK 1 D - PRZEDSTAWIAJĄCY PODSTAWOWE KIERUNKI ZMIAN FUNKCJONALNO-PRZESTRZENNYCH PODOBSZARU REWITALIZACJI SOBIĘCIN

ZAŁĄCZNIK 1 E - PRZEDSTAWIAJĄCY PODSTAWOWE KIERUNKI ZMIAN FUNKCJONALNO-PRZESTRZENNYCH PODOBSZARU REWITALIZACJI NOWE MIASTO

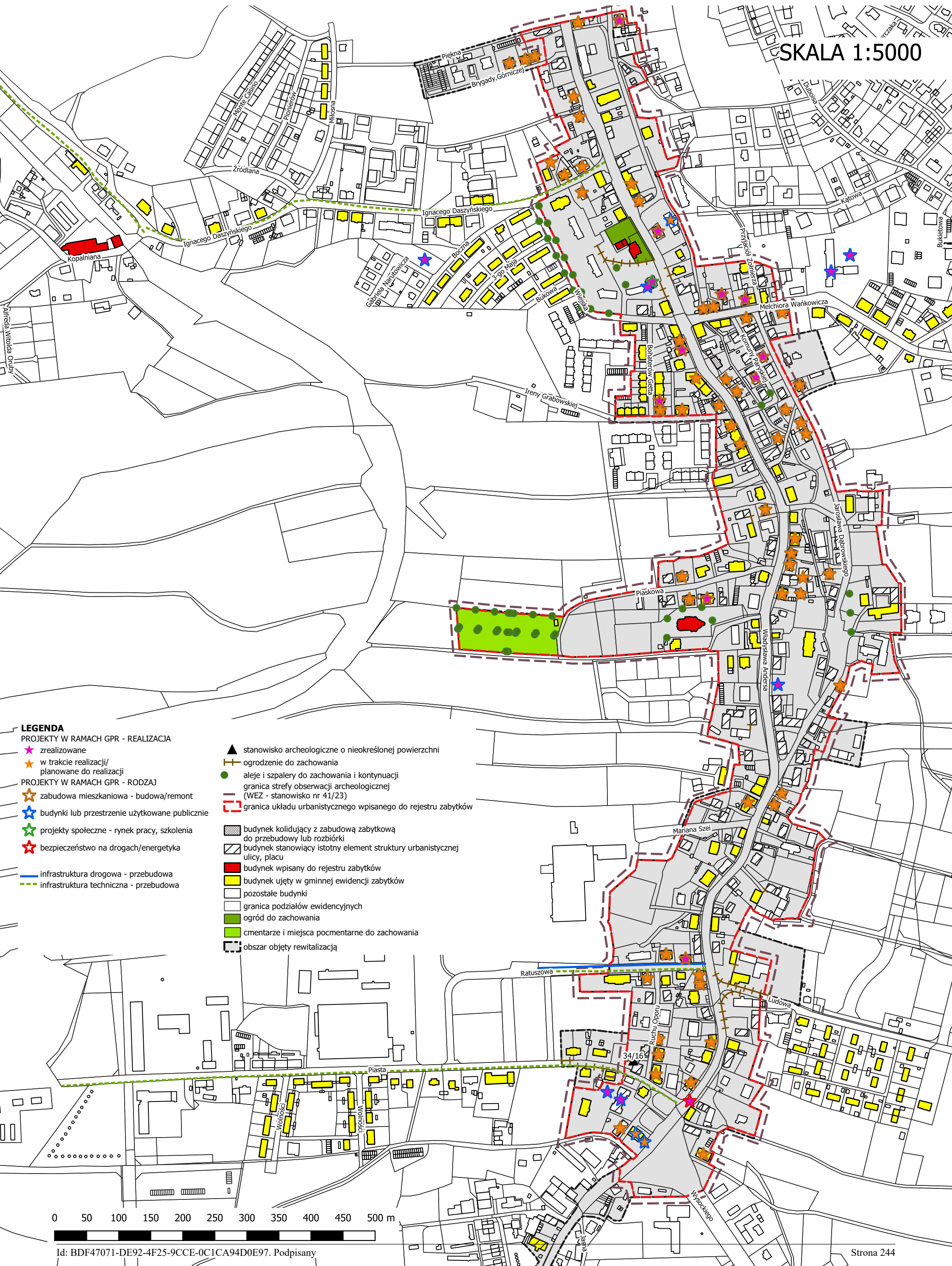
ZAŁĄCZNIK 1 F - PRZEDSTAWIAJĄCY PODSTAWOWE KIERUNKI ZMIAN FUNKCJONALNO-PRZESTRZENNYCH PODOBSZARU REWITALIZACJI PODGÓRZE

ZAŁĄCZNIK 2 A - LISTA PODSTAWOWYCH PRZEDSIĘWZIĘĆ REWITALIZACYJNYCH

ZAŁĄCZNIK 2 B - LISTA UZUPEŁNIAJĄCYCH PRZEDSIĘWZIĘĆ REWITALIZACYJNYCH

Załącznik 1 A do Gminnego Programu Rewitalizacji Miasta Wałbrzycha na lata 2016-2025 z perspektywą do 2030 roku
Kierunki zmian funkcjonalno-przestrzennych obszaru rewitalizacji – podobszar Biały Kamień

SKALA 1:5000



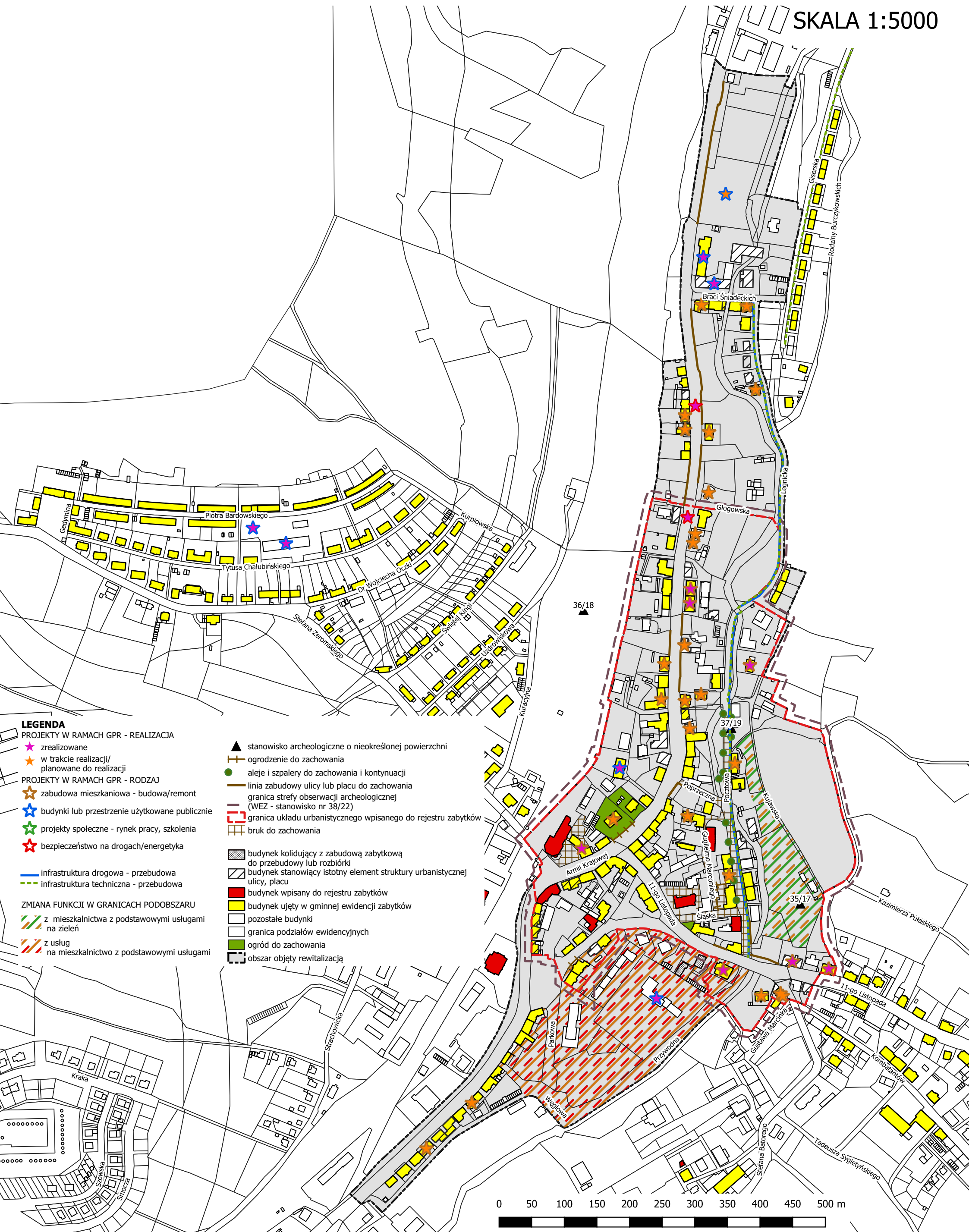
- LEGENDA**
- PROJEKTY W RAMACH GPR - REALIZACJA**
- ★ zrealizowane
 - ★ w trakcie realizacji/planowane do realizacji
- PROJEKTY W RAMACH GPR - RODZAJ**
- ★ zabudowa mieszkaniowa - budowa/remont
 - ★ budynki lub przestrzenie użytkowane publicznie
 - ★ projekty społeczne - rynek pracy, szkolenia
 - ★ bezpieczeństwo na drogach/energetyka
- PROJEKTY W RAMACH GPR - RODZAJ**
- infrastruktura drogowa - przebudowa
 - infrastruktura techniczna - przebudowa

- ▲ stanowisko archeologiczne o nieokreślonej powierzchni
- ogrodzenie do zachowania
- aleje i szpalery do zachowania i kontynuacji
- granica strefy obserwacji archeologicznej (WEZ - stanowisko nr 41/23)
- granica układu urbanistycznego wpisanego do rejestru zabytków
- budynek kolidujący z zabudową zabytkową do przebudowy lub rozbioru
- budynek stanowiący istotny element struktury urbanistycznej ulicy, placu
- budynek wpisany do rejestru zabytków
- budynek ujęty w gminnej ewidencji zabytków
- pozostałe budynki
- granica podziałów ewidencyjnych
- ogród do zachowania
- cmentarze i miejsca pocmentarne do zachowania
- obszar objęty rewitalizacją

0 50 100 150 200 250 300 350 400 450 500 m

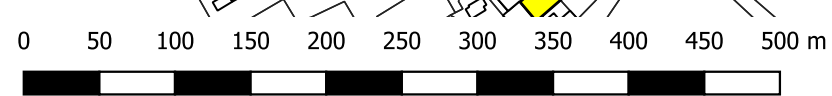
Załącznik 1 B do Gminnego Programu Rewitalizacji Miasta Wałbrzycha na lata 2016-2025 z perspektywą do 2030 roku
Kierunki zmian funkcjonalno-przestrzennych obszaru rewitalizacji – podobszar Stary Zdrój

SKALA 1:5000



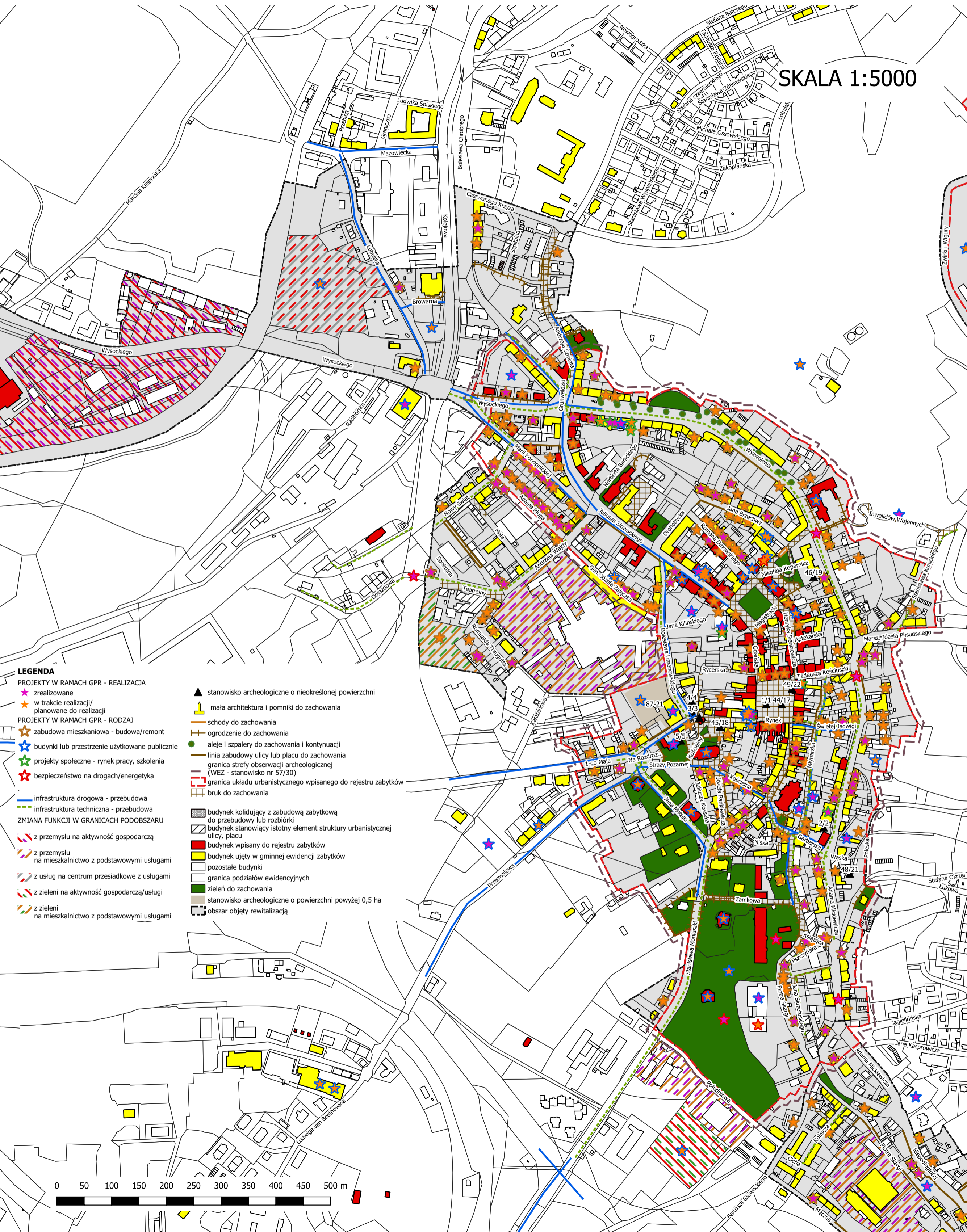
- LEGENDA**
- PROJEKTY W RAMACH GPR - REALIZACJA**
- ★ zrealizowane
 - ★ w trakcie realizacji/planowane do realizacji
- PROJEKTY W RAMACH GPR - RODZAJ**
- ★ zabudowa mieszkaniowa - budowa/remont
 - ★ budynki lub przestrzenie użytkowane publicznie
 - ★ projekty społeczne - rynek pracy, szkolenia
 - ★ bezpieczeństwo na drogach/energetyka
- ZMIANA FUNKCJI W GRANICACH PODOBSZARU**
- z mieszkalnictwa z podstawowymi usługami na zieleni
 - z usług na mieszkalnictwo z podstawowymi usługami

- ▲ stanowisko archeologiczne o nieokreślonej powierzchni
- o ogrodzenie do zachowania
- aleje i szpalery do zachowania i kontynuacji
- linia zabudowy ulicy lub placu do zachowania
- granica strefy obserwacji archeologicznej (WEZ - stanowisko nr 38/22)
- granica układu urbanistycznego wpisanego do rejestru zabytków
- bruk do zachowania
- budynek kolidujący z zabudową zabytkową do przebudowy lub rozbioru
- budynek stanowiący istotny element struktury urbanistycznej ulicy, placu
- budynek wpisany do rejestru zabytków
- budynek ujęty w gminnej ewidencji zabytków
- pozostałe budynki
- granica podziałów ewidencyjnych
- ogród do zachowania
- obszar objęty rewitalizacją



Załącznik 1.1 C do Gminnego Programu Rewitalizacji Miasta Wałbrzycha na lata 2016-2025 z perspektywą do 2030 roku
Kierunki zmian funkcjonalno-przestrzennych obszaru rewitalizacji – podobszar Śródmieście

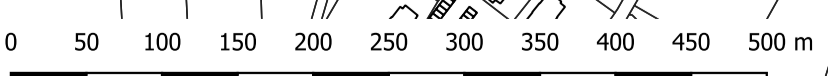
SKALA 1:5000



LEGENDA

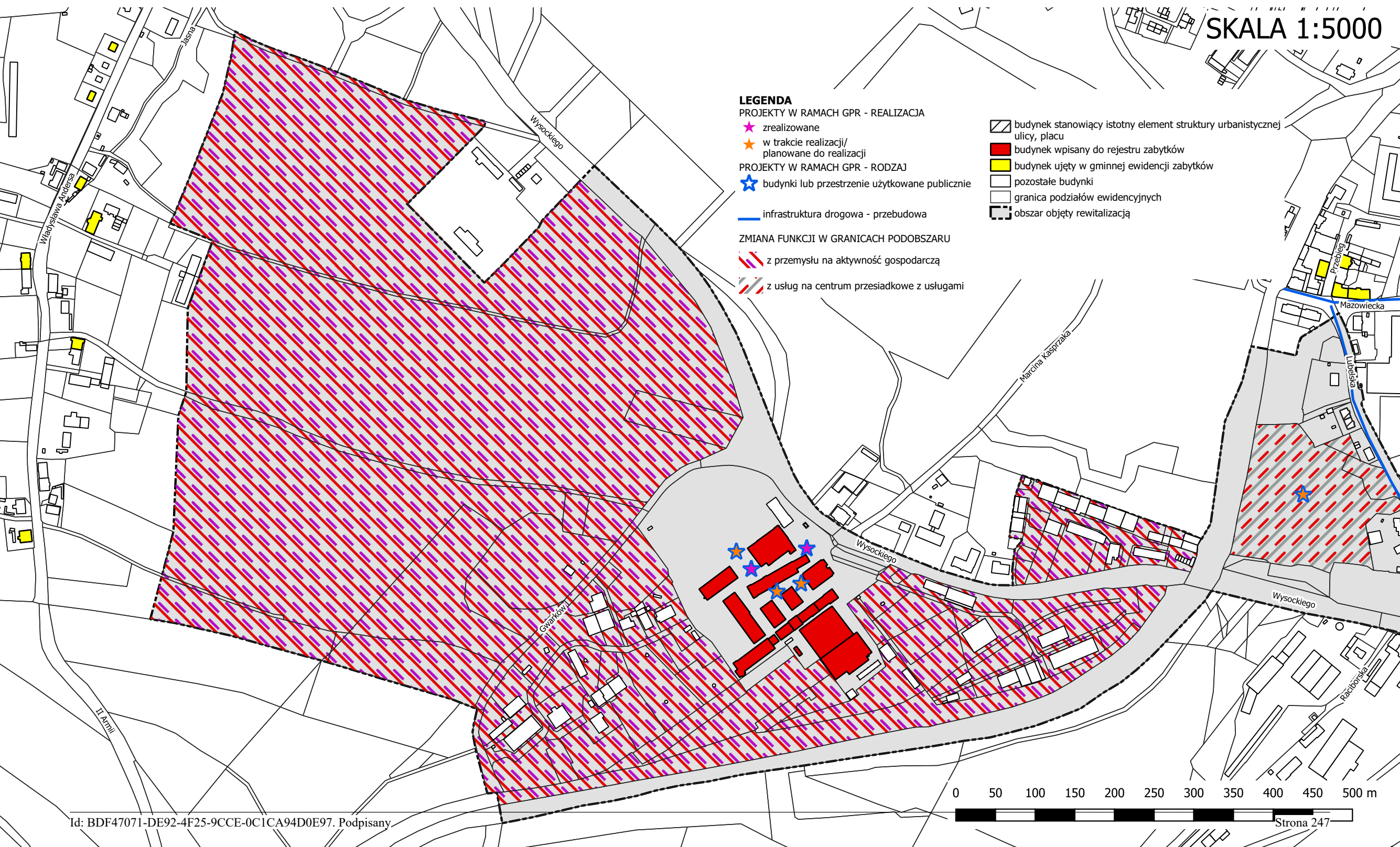
- PROJEKTY W RAMACH GPR - REALIZACJA**
- ★ zrealizowane
 - ★ w trakcie realizacji/planowane do realizacji
- PROJEKTY W RAMACH GPR - RODZAJ**
- ★ zabudowa mieszkaniowa - budowa/remont
 - ★ budynki lub przestrzenie użytkowane publicznie
 - ★ projekty społeczne - rynek pracy, szkolenia
 - ★ bezpieczeństwo na drogach/energetyka
- ZMIANA FUNKCJI W GRANICACH PODOBSZARU**
- z przemysłu na aktywność gospodarczą
 - z przemysłu na mieszkalnictwo z podstawowymi usługami
 - z usług na centrum przesiadkowe z usługami
 - z zieleni na aktywność gospodarczą/usługi
 - z zieleni na mieszkalnictwo z podstawowymi usługami

- ▲ stanowisko archeologiczne o nieokreślonej powierzchni
- mała architektura i pomniki do zachowania
- schody do zachowania
- ogrodzenie do zachowania
- aleje i szpalery do zachowania i kontynuacji
- linia zabudowy ulicy lub placu do zachowania
- granica strefy obserwacji archeologicznej (WEZ - stanowisko nr 57/30)
- granica układu urbanistycznego wpisanego do rejestru zabytków
- bruk do zachowania
- budynek kolidujący z zabudową zabytkową do przebudowy lub rozbiórki
- budynek stanowiący istotny element struktury urbanistycznej ulicy, placu
- budynek wpisany do rejestru zabytków
- budynek ujęty w gminnej ewidencji zabytków
- pozostałe budynki
- granica podziałów ewidencyjnych
- zieleni do zachowania
- stanowisko archeologiczne o powierzchni powyżej 0,5 ha
- obszar objęty rewitalizacją



Załącznik 1.2 C do Gminnego Programu Rewitalizacji Miasta Wałbrzycha na lata 2016-2025 z perspektywą do 2030 roku

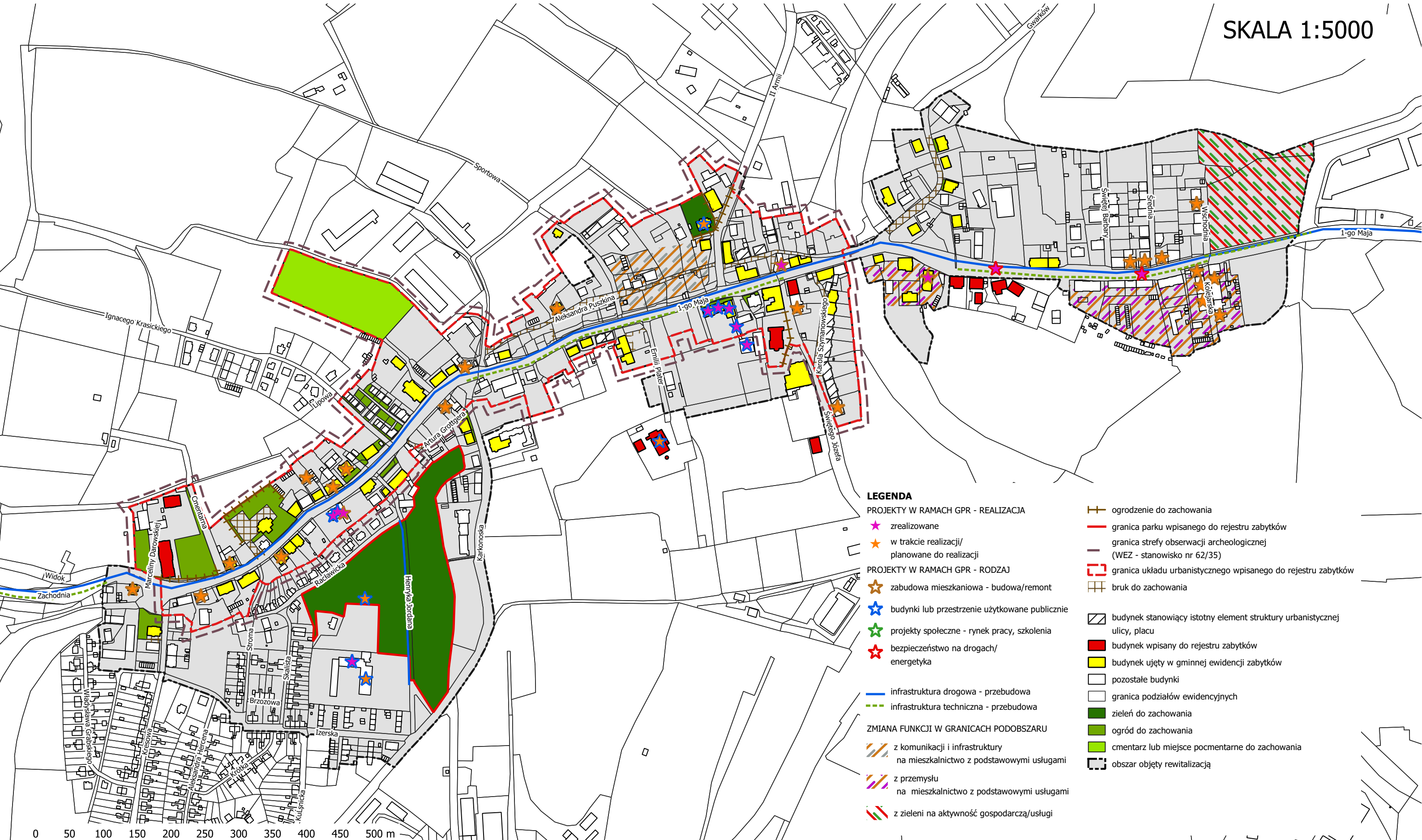
Kierunki zmian funkcjonalno-przestrzennych obszaru rewitalizacji – podobszar Śródmieście



Załącznik 1 D do Gminnego Programu Rewitalizacji Miasta Wałbrzycha na lata 2016-2025 z perspektywą do 2030 roku

Kierunki zmian funkcjonalno-przestrzennych obszaru rewitalizacji – podobszar Sobięcín

SKALA 1:5000



LEGENDA

PROJEKTY W RAMACH GPR - REALIZACJA

- ★ zrealizowane
- ★ w trakcie realizacji/planowane do realizacji
- ★ zabudowa mieszkaniowa - budowa/remont
- ★ budynki lub przestrzenie użytkowane publicznie
- ★ projekty społeczne - rynek pracy, szkolenia
- ★ bezpieczeństwo na drogach/energetyka

PROJEKTY W RAMACH GPR - RODZAJ

- ★ infrastruktura drogową - przebudowa
- ★ infrastruktura techniczna - przebudowa
- ★ z komunikacji i infrastruktury na mieszkalnictwo z podstawowymi usługami
- ★ z przemysłu na mieszkalnictwo z podstawowymi usługami
- ★ z zieleni na aktywność gospodarczą/usługi

ZMIANA FUNKCJI W GRANICACH PODOBSZARU

- ★ z zieleni na aktywność gospodarczą/usługi

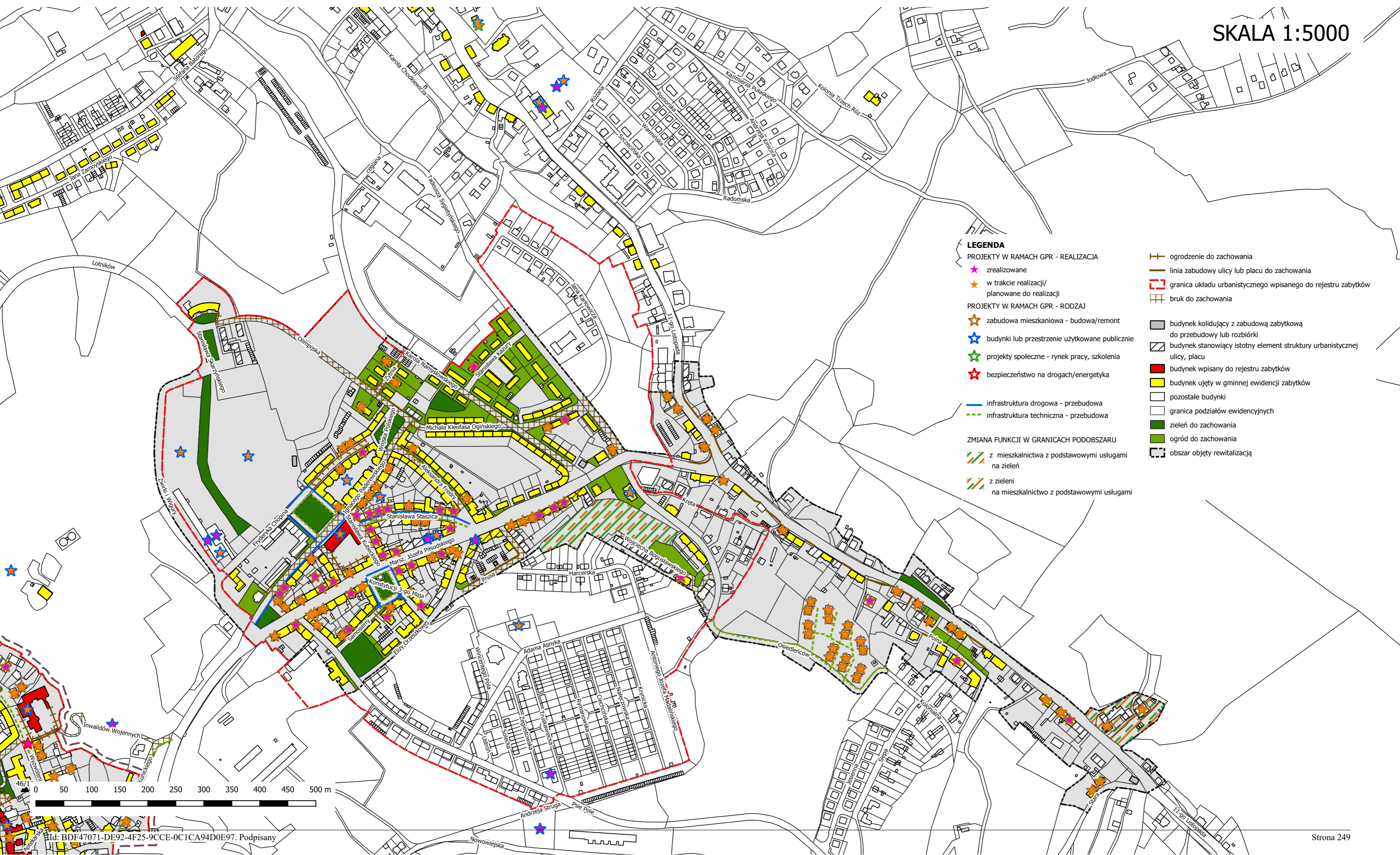
- ogrodzenie do zachowania
- granica parku wpisanego do rejestru zabytków
- granica strefy obserwacji archeologicznej (WEZ - stanowisko nr 62/35)
- granica układu urbanistycznego wpisanego do rejestru zabytków
- bruk do zachowania
- budynek stanowiący istotny element struktury urbanistycznej ulicy, placu
- budynek wpisany do rejestru zabytków
- budynek ujęty w gminnej ewidencji zabytków
- pozostałe budynki
- granica podziałów ewidencyjnych
- zieleń do zachowania
- ogród do zachowania
- cmentarz lub miejsce pocmentarne do zachowania
- obszar objęty rewitalizacją

0 50 100 150 200 250 300 350 400 450 500 m

Załącznik 1 E do Gminnego Programu Rewitalizacji Miasta Wałbrzycha na lata 2016-2025 z perspektywą do 2030 roku

Kierunki zmian funkcjonalno-przestrzennych obszaru rewitalizacji – podobszar Nowe Miasto

SKALA 1:5000

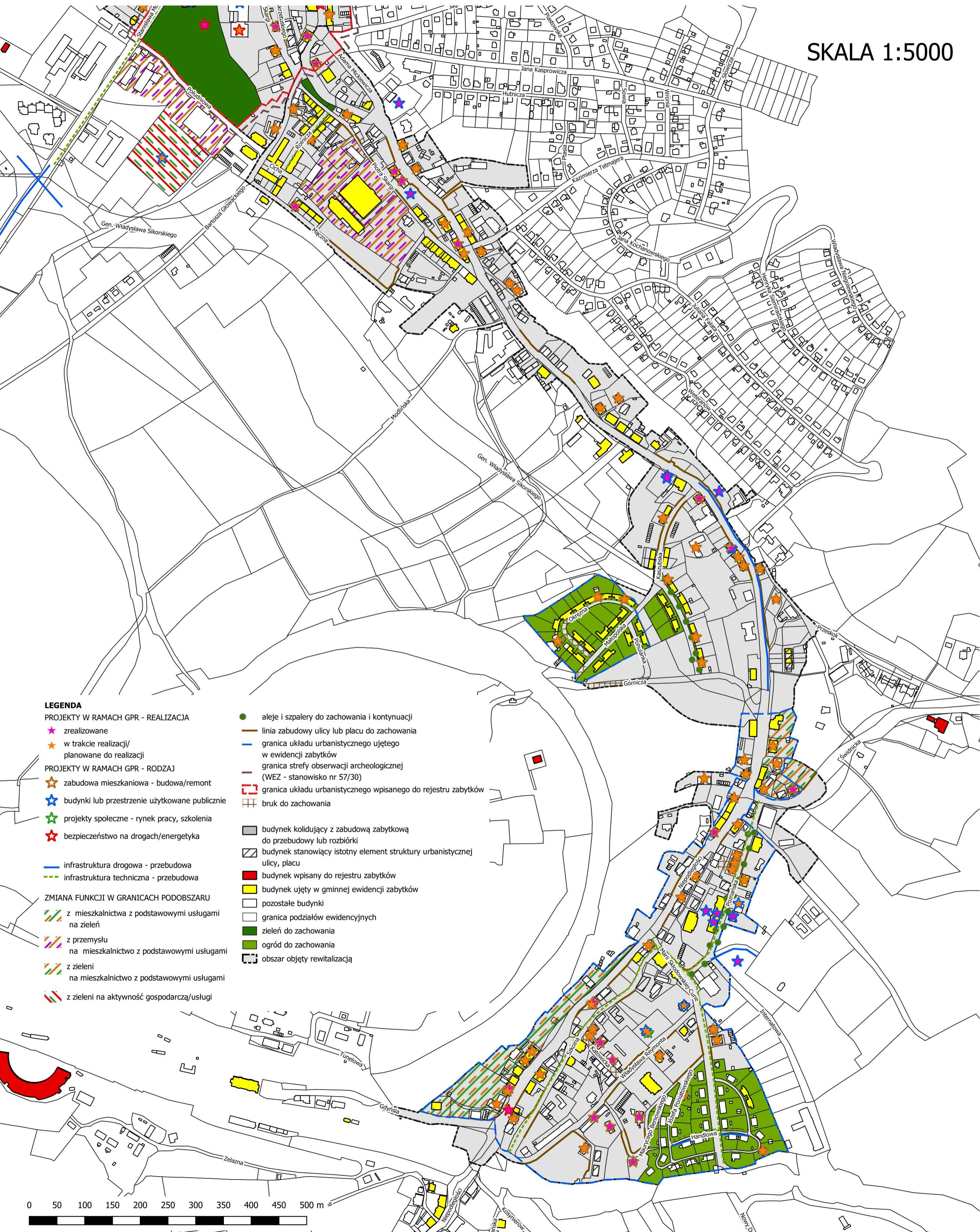


LEGENDA

- PROJEKTY W RAMACH GPR - REALIZACJA**
- ★ zrealizowane
 - ★ w trakcie realizacji/planowane do realizacji
- PROJEKTY W RAMACH GPR - RODZAJ**
- ★ zabudowa mieszkaniowa - budowa/remont
 - ★ budynki lub przestrzenie użytkowane publicznie
 - ★ projekty społeczne - rynek pracy, szkolenia
 - ★ bezpieczeństwo na drogach/energetyka
- ZMIANA FUNKCJI W GRANICACH PODOBSZARU**
- z mieszkalnictwa z podstawowymi usługami na zieleni
 - z zieleni na mieszkalnictwo z podstawowymi usługami
- SYMBOLY**
- ogrodzenie do zachowania
 - linia zabudowy ulicy lub placu do zachowania
 - granica układu urbanistycznego wpisanego do rejestru zabytków
 - bruk do zachowania
 - budynek kolidujący z zabudową zabytkową do przebudowy lub rozbiórki
 - budynek stanowiący istotny element struktury urbanistycznej ulicy, placu
 - budynek wpisany do rejestru zabytków
 - budynek ujęty w gminnej ewidencji zabytków
 - pozostałe budynki
 - granica podziałów ewidencyjnych
 - zieleni do zachowania
 - ogród do zachowania
 - obszar objęty rewitalizacją

Załącznik 1 F do Gminnego Programu Rewitalizacji Miasta Wałbrzycha na lata 2016-2025 z perspektywą do 2030 roku
Kierunki zmian funkcjonalno-przestrzennych obszaru rewitalizacji – podobszar Podgórze

SKALA 1:5000



LEGENDA

PROJEKTY W RAMACH GPR - REALIZACJA

- ★ zrealizowane
- ★ w trakcie realizacji/planowane do realizacji

PROJEKTY W RAMACH GPR - RODZAJ

- ★ zabudowa mieszkaniowa - budowa/remont
- ★ budynki lub przestrzenie użytkowane publicznie
- ★ projekty społeczne - rynek pracy, szkolenia
- ★ bezpieczeństwo na drogach/energetyka

ZMIANA FUNKCJI W GRANICACH PODOBSZARU

- z mieszkalnictwa z podstawowymi usługami na zielen
- z przemysłu na mieszkalnictwo z podstawowymi usługami
- z zieleni na mieszkalnictwo z podstawowymi usługami
- z zieleni na aktywność gospodarczą/usługi

- aleje i szpalery do zachowania i kontynuacji
- linia zabudowy ulicy lub placu do zachowania
- granica układu urbanistycznego ujętego w ewidencji zabytków
- granica strefy obserwacji archeologicznej (WEZ - stanowisko nr 57/30)
- granica układu urbanistycznego wpisanego do rejestru zabytków
- bruk do zachowania
- budynek kolidujący z zabudową zabytkową do przebudowy lub rozbioru
- budynek stanowiący istotny element struktury urbanistycznej ulicy, placu
- budynek wpisany do rejestru zabytków
- budynek ujęty w gminnej ewidencji zabytków
- pozostałe budynki
- granica podziałów ewidencyjnych
- zieleni do zachowania
- ogród do zachowania
- obszar objęty rewitalizacją

0 50 100 150 200 250 300 350 400 450 500 m

LISTA PODSTAWOWYCH PRZEDSIĘWZIĘĆ REWITALIZACYJNYCH

Numeracja	Lp.	Nazwa wnioskodawcy/ partnera projektu	Tytuł projektu	Krótki opis problemu jaki rozwiązuje projekt	Cel(ej) projektu	Sposób oceny rezultatów projektu w odniesieniu do celów rewitalizacji	Prognozowane produkty i rezultaty / wskaźnik projektowy oceny stopnia realizacji GPR	Przedmiot projektu, zakres prowadzonych prac	Miejsce realizacji projektu	Lokalizacja na obszarze rewitalizacji	Szacowana wartość projektu (PLN)	Źródło finansowania	Planowany okres realizacji	Klasyfikacja projektu zgodnie z SZOOP RPO WD 2014- 2020	Zgodność z celami GPR	Opis działań zapewniających dostępność osobom ze szczególnymi potrzebami, o których mowa w ustawie z dnia 19 lipca 2019 r. o zapewnieniu dostępności osobom ze szczególnymi potrzebami
C1.1(1)	1	Gmina Wałbrzych - Miasto na prawach powiatu	Program Mikrograntów- I edycja	Brak zaangażowania mieszkańców i własnych społecznych inicjatyw oddolnych w odniesieniu do przestrzeni publicznej towarzyszącej zabudowie mieszaniowej	Realizacji społecznych oddolnych inicjatyw, skierowanych na poprawę jakości zagospodarowania przestrzeni publicznej towarzyszącej zabudowie mieszaniowej, wpisujących się w cele rewitalizacyjne określone w GPR. Wprzewiduje się zastosowanie wielu form wspierania oddolnych inicjatyw służących integrowaniu interesariuszy podobszarów rewitalizacji: spotkania z mieszkańcami i liderami "podwórek", warsztaty wypełniania wniosków o dotację, wspólne omawianie idei mikrograntów i celów rewitalizacji społecznej z jej interesariuszami, zajęcia z animatorami społecznymi.	Liczba działań inicjowanych przez lub zrealizowanych z udziałem mieszkańców na obszarze rewitalizacji (otwarte konkursy ofert/mikrogranty). Pomiar w oparciu o sprawozdania końcowe z realizacji mikrograntów	Produkty: Liczba działań inicjowanych przez lub zrealizowanych z udziałem mieszkańców obszaru rewitalizacji (otwarte konkursy ofert/mikrogranty) - 20 Rezultaty: Liczba mieszkańców obszaru rewitalizacji objętych działaniami integracji społecznej - 200 os.	Finansowanie przedsięwzięć, których celem będzie poprawa jakości życia i podniesienie aktywności mieszkańców we wszystkich podobszarach rewitalizacji miasta Wałbrzych. Mikrogranty wyniosą od 500 zł do 2000 zł. Zakłada się przyznanie co najmniej jednego grantu w każdym podobszarze rewitalizacji,	Obszar rewitalizacji Miasta Wałbrzycha	Podobszar: Biały Kamień, Stary Zdrój, Śródmieście, Sobięcin, Nowe Miasto, Podgórze	Dotacja UE FS POPT (43.555,84), budżet państwa (7.686,33)	2017	-	CEL 1		
C1.1(2)	2	Gmina Wałbrzych - Miasto na prawach powiatu	Program Mikrograntów- II edycja	Brak zaangażowania mieszkańców i własnych społecznych inicjatyw oddolnych w odniesieniu do przestrzeni publicznej towarzyszącej zabudowie mieszaniowej	Realizacji społecznych oddolnych inicjatyw, skierowanych na poprawę jakości zagospodarowania przestrzeni publicznej towarzyszącej zabudowie mieszaniowej, wpisujących się w cele rewitalizacyjne określone w GPR. Wprzewiduje się zastosowanie wielu form wspierania oddolnych inicjatyw służących integrowaniu interesariuszy podobszarów rewitalizacji: spotkania z mieszkańcami i liderami "podwórek", warsztaty wypełniania wniosków o dotację, wspólne omawianie idei mikrograntów i celów rewitalizacji społecznej z jej interesariuszami, zajęcia z animatorami społecznymi.	Liczba działań inicjowanych przez lub zrealizowanych z udziałem mieszkańców na obszarze rewitalizacji (otwarte konkursy ofert/mikrogranty). Pomiar w oparciu o sprawozdania końcowe z realizacji mikrograntów	Produkty: Liczba działań inicjowanych przez lub zrealizowanych z udziałem mieszkańców obszaru rewitalizacji (otwarte konkursy ofert/mikrogranty) - 20 Rezultaty: Liczba mieszkańców obszaru rewitalizacji objętych działaniami integracji społecznej - 200 os.	Finansowanie przedsięwzięć, których celem będzie poprawa jakości życia i podniesienie aktywności mieszkańców we wszystkich podobszarach rewitalizacji miasta Wałbrzych. Mikrogranty wyniosą od 500 zł do 2000 zł. Zakłada się przyznanie co najmniej jednego grantu w każdym podobszarze rewitalizacji,	Obszar rewitalizacji Miasta Wałbrzycha	Podobszar: Biały Kamień, Stary Zdrój, Śródmieście, Sobięcin, Nowe Miasto, Podgórze	Dotacja UE FS POPT (45.619,81), budżet państwa (8.050,55)	2018	-	CEL 1		
C1.1(3)	3	Gmina Wałbrzych - Miasto na prawach powiatu	Program Mikrograntów- III edycja	Brak zaangażowania mieszkańców i własnych społecznych inicjatyw oddolnych w odniesieniu do przestrzeni publicznej towarzyszącej zabudowie mieszaniowej	Realizacji społecznych oddolnych inicjatyw, skierowanych na poprawę jakości zagospodarowania przestrzeni publicznej towarzyszącej zabudowie mieszaniowej, wpisujących się w cele rewitalizacyjne określone w GPR. Wprzewiduje się zastosowanie wielu form wspierania oddolnych inicjatyw służących integrowaniu interesariuszy podobszarów rewitalizacji: spotkania z mieszkańcami i liderami "podwórek", warsztaty wypełniania wniosków o dotację, wspólne omawianie idei mikrograntów i celów rewitalizacji społecznej z jej interesariuszami, zajęcia z animatorami społecznymi.	Liczba działań inicjowanych przez lub zrealizowanych z udziałem mieszkańców na obszarze rewitalizacji (otwarte konkursy ofert/mikrogranty). Pomiar w oparciu o sprawozdania końcowe z realizacji mikrograntów	Produkty: Liczba działań inicjowanych przez lub zrealizowanych z udziałem mieszkańców obszaru rewitalizacji (otwarte konkursy ofert/mikrogranty) - 20 Rezultaty: Liczba mieszkańców obszaru rewitalizacji objętych działaniami integracji społecznej - 200 os.	Finansowanie przedsięwzięć, których celem będzie poprawa jakości życia i podniesienie aktywności mieszkańców we wszystkich podobszarach rewitalizacji miasta Wałbrzych. Mikrogranty wyniosą od 500 zł do 2000 zł. Zakłada się przyznanie co najmniej jednego grantu w każdym podobszarze rewitalizacji,	Obszar rewitalizacji Miasta Wałbrzycha	Podobszar: Biały Kamień, Stary Zdrój, Śródmieście, Sobięcin, Nowe Miasto, Podgórze	Dotacja UE FS POPT (4.750,61), budżet państwa (838,34) środki własne gminy (48.000)	2019	-	CEL 1		
C1.1(4)	4	Gmina Wałbrzych - Miasto na prawach powiatu	Program Mikrograntów-edycja IV- IX	Brak zaangażowania mieszkańców i własnych społecznych inicjatyw oddolnych w odniesieniu do przestrzeni publicznej towarzyszącej zabudowie mieszaniowej	Realizacji społecznych oddolnych inicjatyw, skierowanych na poprawę jakości zagospodarowania przestrzeni publicznej towarzyszącej zabudowie mieszaniowej, wpisujących się w cele rewitalizacyjne określone w GPR. Wprzewiduje się zastosowanie wielu form wspierania oddolnych inicjatyw służących integrowaniu interesariuszy podobszarów rewitalizacji: spotkania z mieszkańcami i liderami "podwórek", warsztaty wypełniania wniosków o dotację, wspólne omawianie idei mikrograntów i celów rewitalizacji społecznej z jej interesariuszami, zajęcia z animatorami społecznymi.	Liczba działań inicjowanych przez lub zrealizowanych z udziałem mieszkańców na obszarze rewitalizacji (otwarte konkursy ofert/mikrogranty). Pomiar w oparciu o sprawozdania końcowe z realizacji mikrograntów	Produkty: Liczba działań inicjowanych przez lub zrealizowanych z udziałem mieszkańców obszaru rewitalizacji (otwarte konkursy ofert/mikrogranty) - 20 (rocznie) Rezultaty: Liczba mieszkańców obszaru rewitalizacji objętych działaniami integracji społecznej - 200 os. (rocznie)	Finansowanie przedsięwzięć, których celem będzie poprawa jakości życia i podniesienie aktywności mieszkańców we wszystkich podobszarach rewitalizacji miasta Wałbrzych. Mikrogranty wyniosą od 500 zł do 2000 zł. Zakłada się przyznanie co najmniej jednego grantu w każdym podobszarze rewitalizacji,	Obszar rewitalizacji Miasta Wałbrzycha	Podobszar: Biały Kamień, Stary Zdrój, Śródmieście, Sobięcin, Nowe Miasto, Podgórze	250 000,00	Środki własne gminy	2020-2025	-	CEL 1	
C1.8(1)	5	Fundacja Rozwoju Ekonomii Społecznej/ Regionalne Centrum Wspierania Inicjatyw Pozaorganizacyjnych/ Gmina Wałbrzych - Miasto na prawach powiatu	Nie emigruje, tu zostają	Wysoki poziom bezrobocia, niski kapitał społeczny mieszkańców, niewystarczająca oferta wspierania usług społecznych dla mieszkańców, wykluczenie społeczne	Poprawa jakości życia mieszkańców. Wzmocnienie lokalnego kapitału społecznego. Rozwój usług społecznych. Wzmocnienie zdolności do zatrudnienia lub samozatrudnienia, a następnie utrzymania trwałej aktywności społeczno-zawodowej.	Liczba osób, które wzięły udział w programie, w celu zwiększenia możliwości zatrudnienia osób bezrobotnych. Pomiar w oparciu o sprawozdania końcowe z realizacji projektu	Produkty: Liczba osób bezrobotnych (łącznie z długotrwale bezrobotnymi) objętych wsparciem w programie - 112 os. Rezultaty: liczba osób pracujących po opuszczeniu programu - 25 os.	W ramach wsparcia przewidzianego w projekcie osoby otrzymały: - wsparcie/doradztwo coacha, psychologa/doradcy zawodowego, -indywidualny plan rozwoju, -udział w zajęciach Klubu Wolontariusa uczestników projektu i ich rodzin, -kurs kompetencji społecznych, - szkolenie/kurs podnoszący kompetencje lub kwalifikacje zawodowe (stypendium szkoleniowe), -staż zawodowy i stypendium stażowe.	Obszar rewitalizacji Miasta Wałbrzycha	Podobszar: Biały Kamień, Stary Zdrój, Śródmieście, Sobięcin, Nowe Miasto, Podgórze	Dotacja UE EFS RPO WD (2.476. 654,95), wkład własny (132.240,00)	2016-2018	LISTA B	cel 1		

C1.8(2)	6	Powiat Wałbrzyski/ Powiatowy Urząd Pracy w Wałbrzychu	„Aktywizacja osób młodych pozostających bez pracy w powiecie wałbrzyskim ziemskim i wałbrzyskim grodzkim (II)“ „Aktywizacja osób powyżej 30 roku życia pozostających bez pracy w powiecie wałbrzyskim ziemskim i wałbrzyskim grodzkim (II)“ Udzielanie dofinansowań z Funduszu Pracy	Niska aktywności ekonomiczna i społeczna mieszkańców, niska jakość życia mieszkańców, bezrobocie, wykluczenie społeczne, rozwój usług społecznych.	Poprawa jakości życia mieszkańców. Wzmacnianie lokalnego kapitału społecznego. Rozwój usług społecznych. Zwiększenie możliwości zatrudnienia osób pozostających bez pracy w powiecie wałbrzyskim i mieście Wałbrzychu	Liczba osób bezrobotnych (łącznie z długotrwale bezrobotnymi) objętych wsparciem w programie, w celu zwiększenia możliwości zatrudnienia. Pomiar w oparciu o raporty/sprawozdawczość PUP.	Produkty: Liczba osób bezrobotnych (łącznie z długotrwale bezrobotnymi) objętych wsparciem w programie - 30 Wskaźniki produktu: 1. L. os. bezrobot, które otrzymały bezwrotne śr. na podjęcie dział. gospod. w programie – 30. 2. Liczba os. bezrobot, które otrzymały bezwrotne śr. na podjęcie dział. gospod. w programie wg m. zamieszkania na terenie ob. rewitalizacji – 15. 3. L. os. bezrobot, które otrzymały bezwrotne śr. na podjęcie dział. gospod. w programie wg miejsca prowadzenia dział. na terenie ob. rewitalizacji – 30. 4. L. utworzonych przedsiębiorstw przez os. bezrobotne na podstawie jednorazowych śr. na rozpoczęcie dział. gospod. na terenie ob. rewitalizacji – 15. Wskaźniki rezultatu: 1. L. os. pracujących po opuszczeniu programu obliczana na podstawie liczby os. bezrob. które otrzymały bezwrotne środki na podjęcie dział. i gospod. w programie wg miejsca zamieszkania na terenie ob. rewitalizacji – 15. 2. L. os. b. prac. po opuszczeniu programu obliczana na podst. liczby os. bezrob. które otrzymały bezwrotne środki na podjęcie dział. gospod. w programie wg miejsca prowadzenia dział. na terenie ob. rewitalizacji – 30. 3. L. utwo. m. prac. w ramach udzielonych z EFS środków na podjęcie dział. gospod. – 15. 4. L. zarejestrowanych podop. nospod. (dane na	Przedmiotem projektu jest zwiększenie aktywności ekonomicznej i społecznej mieszkańców, zwiększenie ilości podmiotów gospodarczych, ożywienie nowych miejsc pracy, mobilność pracowników, zwiększenie atrakcyjności i konkurencyjności regionu. Zakres działań: 1. Poradnictwo zawodowe dla 30 osób, 2. Jednorazowe środki na podjęcie działalności gospodarczej dla 30 osób.	Obszar rewitalizacji Miasta Wałbrzyska	Podobszar: Biały Kamień, Stary Zdrój, Śródmieście, Sobiecin, Nowe Miasto, Podgórze	600 000,00	Dotacja UE EFS RPO WD (510.000,00), wkład krajowy (90.000,00)	01.01.2016 – 31.12.2016	LISTA B	CEL 1
C1.8(3)	7	Powiat Wałbrzyski/ Powiatowy Urząd Pracy w Wałbrzychu	„Aktywizacja osób młodych pozostających bez pracy w powiecie wałbrzyskim ziemskim i wałbrzyskim grodzkim (III)“ „Aktywizacja osób powyżej 30 roku życia pozostających bez pracy w powiecie wałbrzyskim ziemskim i wałbrzyskim grodzkim (III)“ „Aktywizacja osób powyżej 30 roku życia pozostających bez pracy w powiecie wałbrzyskim ziemskim i wałbrzyskim grodzkim (IV)“ Udzielanie dofinansowań z Funduszu Pracy	Niska aktywności ekonomiczna i społeczna mieszkańców, niska jakość życia mieszkańców, bezrobocie, wykluczenie społeczne, rozwój usług społecznych.	Poprawa jakości życia mieszkańców. Wzmacnianie lokalnego kapitału społecznego. Rozwój usług społecznych. Zwiększenie możliwości zatrudnienia osób pozostających bez pracy w powiecie wałbrzyskim i mieście Wałbrzychu	Liczba osób bezrobotnych (łącznie z długotrwale bezrobotnymi) objętych wsparciem w programie, w celu zwiększenia możliwości zatrudnienia. Pomiar w oparciu o raporty/sprawozdawczość PUP.	Produkty: Liczba osób bezrobotnych (łącznie z długotrwale bezrobotnymi) objętych wsparciem w programie - 60 Wskaźniki produktu: 1. L. os. bezrob., które otrzymały bezwrotne śr. na podjęcie dział. gospod. w programie – 30. 2. L. os. bezrob., które otrzymały bezwrotne śr. na podjęcie dział. gospod. w programie wg miejsca zamieszkania na terenie obszaru rewitalizacji – 15. 3. L. os. bezrobotnych, które otrzymały bezwrotne śr. na podjęcie dział. gospod. w programie wg miejsca prowadzenia działalności na terenie ob. rewitalizacji – 30. 4. L. utworzonych przedsiębiorstw przez os. bezrobotne na podstawie jednorazowych śr. na rozpoczęcie dział. gospod. na terenie ob. rewitalizacji – 15. Wskaźniki rezultatu: 1. L. os. pracujących po opuszczeniu programu obliczana na podstawie liczby os. bezrobotnych które otrzymały bezwrotne śr. na podjęcie dział. gospod. w programie – 30. 2. L. os. pracujących po opuszczeniu programu obliczana na podstawie l. os. bezrobot. które otrzymały bezwrotne śr. na podjęcie dział. gospod. w programie wg miejsca zamieszkania na terenie ob. rewitalizacji – 15. 3. L. os. pracujących po opuszczeniu programu obliczana na podstawie l. os. bezrob. które otrzymały bezwrotne śr. na podjęcie dział. gospod. w programie wg m. prowadzenia dział. na terenie ob. rewitalizacji – 30. 4. L. utworzonych m. prac. w ramach udzielonych z EFS środków na podjęcie dział. gospod. – 15. 5. L. zarejestrowanych podop. nospod. (dane na	Przedmiotem projektu jest zwiększenie aktywności ekonomicznej i społecznej mieszkańców, zwiększenie ilości podmiotów gospodarczych, ożywienie nowych miejsc pracy, mobilność pracowników, zwiększenie atrakcyjności i konkurencyjności regionu. Zakres działań: 1. Poradnictwo zawodowe dla 60 osób, 2. Jednorazowe środki na podjęcie działalności gospodarczej dla 60 osób.	Obszar rewitalizacji Miasta Wałbrzyska	Podobszar: Biały Kamień, Stary Zdrój, Śródmieście, Sobiecin, Nowe Miasto, Podgórze	1 200 000,00	Dotacja UE EFS RPO WD (1.020.000,00), wkład krajowy (180.000,00)	01.01.2017 – 31.12.2018	LISTA B	CEL 1

CL8(4)	8	Powiat Wałbrzyski/ Powiatowy Urząd Pracy w Wałbrzychu	„Aktywizacja osób młodych pozostających bez pracy w powiecie wałbrzyskim ziemskim i wałbrzyskim grodzkim (VI)” „Aktywizacja osób powyżej 30 roku życia pozostających bez pracy w powiecie wałbrzyskim ziemskim i wałbrzyskim grodzkim (VI)” Udzielanie dofinansowań z Funduszu Pracy	Niska aktywności ekonomiczna i społeczna mieszkańców, niska jakość życia mieszkańców, bezrobocie, wykluczenie społeczne, rozwój usług społecznych.	Poprawa jakości życia mieszkańców. Wzmacnianie lokalnego kapitału społecznego. Rozwój usług społecznych. Zwiększenie możliwości zatrudnienia osób pozostających bez pracy w powiecie wałbrzyskim i mieście Wałbrzychu	Liczba osób bezrobotnych (łącznie z długotrwale bezrobotnymi) objętych wsparciem w programie, w celu zwiększenia możliwości zatrudnienia. Pomiar w oparciu o raporty/sprawozdawczość PUP.	Produkt: liczba osób bezrobotnych (łącznie z długotrwale bezrobotnymi) objętych wsparciem w programie - 30 Wskaźniki produktu: 1. Liczba os. bezrobot., które otrzymały bezwrotne środki na podjęcie dział. gospod. w programie – 20. 2. Liczba os. bezrobot., które otrzymały bezwrotne środki na podjęcie dział. gospod. w programie wg miejsca zamieszkania na terenie ob. rewitalizacji – 10. 3. Liczba os. bezrobot., które otrzymały bezwrotne środki na podjęcie dział. gospod. w programie wg miejsca prowadzenia dział. na terenie ob. rewitalizacji – 20. 4. Liczba utworzonych przedsiębiorstw przez os. bezrobotne na podstawie jednorazowych środków na rozpoczęcie dział. gospod. na terenie ob. rewitalizacji – 10. Wskaźniki rezultatu: 1. Liczba os. pracujących po opuszczeniu programu obliczana na podstawie liczby os. bezrobot. które otrzymały bezwrotne środki na podjęcie dział. gospod. w programie – 20. 2. Liczba os. pracujących po opuszczeniu programu obliczana na podstawie liczby os. bezrobot. które otrzymały bezwrotne środki na podjęcie dział. gospod. w programie wg miejsca zamieszkania na terenie ob. rewitalizacji – 10. 3. Liczba os. pracujących po opuszczeniu programu obliczana na podstawie liczby os. bezrobot. które otrzymały bezwrotne środki na podjęcie dział. gospod. w programie wg miejsca prowadzenia dział. na terenie ob. rewitalizacji – 20. 4. Liczba utworzonych m. pracy w ramach udzielonych z EFS środków na podjęcie działalności gospodarczej – 10.	Przedmiotem projektu jest zwiększenie aktywności ekonomicznej i społecznej mieszkańców, zwiększenie ilości podmiotów gospodarczych, ożywienie gospodarcze, utworzenie nowych miejsc pracy, mobilność pracowników, zwiększenie atrakcyjności i konkurencyjności regionu. Zakres działań: 1. Poradnictwo zawodowe dla 20 osób, 2. Jednorazowe środki na podjęcie działalności gospodarczej dla 20 osób.	Obszar rewitalizacji Miasta Wałbrzyczna	Podobszar: Biały Kamień, Stary Zdrój, Śródmieście, Sobiecin, Nowe Miasto, Podgórze	400 000,00	Dotacja UE EFS RPO WD (340.000,00), wkład krajowy (60.000,00)	01.01.2019 – 31.12.2019	LISTA B	CEL 1
CL8(8)	9	Powiat Wałbrzyski/ Powiatowy Urząd Pracy w Wałbrzychu	„Aktywizacja osób młodych pozostających bez pracy w powiecie wałbrzyskim ziemskim i wałbrzyskim grodzkim (VI)” „Aktywizacja osób powyżej 30 roku życia pozostających bez pracy w powiecie wałbrzyskim ziemskim i wałbrzyskim grodzkim (VI)”	Niska aktywności ekonomiczna i społeczna mieszkańców, niska jakość życia mieszkańców, bezrobocie, wykluczenie społeczne, rozwój usług społecznych.	Poprawa jakości życia mieszkańców. Wzmacnianie lokalnego kapitału społecznego. Rozwój usług społecznych. Zwiększenie możliwości zatrudnienia osób pozostających bez pracy w powiecie wałbrzyskim i mieście Wałbrzychu	Liczba osób bezrobotnych objętych wsparciem w programie, w celu zwiększenia możliwości zatrudnienia osób bezrobotnych pozostających bez pracy w powiecie wałbrzyskim i mieście Wałbrzych. Weryfikowany na podstawie dokumentów dotyczących prowadzenia działalności gospodarczej (wydruk CEIDG).	1. Liczba osób bezrobotnych, które otrzymały bezwrotne środki na podjęcie działalności gospodarczej w programie – 20. 2. Liczba osób bezrobotnych, które otrzymały bezwrotne środki na podjęcie działalności gospodarczej w programie wg miejsca zamieszkania na terenie obszaru rewitalizacji – 10. 3. Liczba osób bezrobotnych, które otrzymały bezwrotne środki na podjęcie działalności gospodarczej w programie wg miejsca prowadzenia działalności na terenie obszaru rewitalizacji – 20. 4. Liczba utworzonych przedsiębiorstw przez osoby bezrobotne na podstawie jednorazowych środków na rozpoczęcie działalności gospodarczej na terenie obszaru rewitalizacji – 10. Wskaźniki result 1. Liczba osób pracujących po opuszczeniu programu obliczana na podstawie liczby osób bezrobotnych które otrzymały bezwrotne środki na podjęcie działalności gospodarczej w programie – 20. 2. Liczba osób pracujących po opuszczeniu programu obliczana na podstawie liczby osób bezrobotnych które otrzymały bezwrotne środki na podjęcie działalności gospodarczej w programie wg miejsca zamieszkania na terenie obszaru rewitalizacji – 10. 3. Liczba osób pracujących po opuszczeniu programu obliczana na podstawie liczby osób bezrobotnych które otrzymały bezwrotne środki na podjęcie działalności gospodarczej w programie wg miejsca prowadzenia działalności na terenie obszaru rewitalizacji – 20. 4. Liczba utworzonych miejsc pracy w ramach udzielonych z EFS środków na podjęcie działalności gospodarczej – 10.	1. Poradnictwo zawodowe dla 20 osób, 2. Jednorazowe środki na podjęcie działalności gospodarczej dla 20 osób.	Obszar rewitalizacji Miasta Wałbrzyczna	Podobszar: Biały Kamień, Stary Zdrój, Śródmieście, Sobiecin, Nowe Miasto, Podgórze	400 000,00	Dotacja UE EFS RPO WD (340.000,00), wkład krajowy (60.000,00)	01.01.2020 r.- 31.12.2021 r.	LISTA B	CEL 1

C1.8(9)	10	Powiat Wałbrzyski/ Powiatowy Urząd Pracy w Wałbrzychu	„Aktywizacja osób młodych pozostających bez pracy w powiecie wałbrzyskim ziemskim i wałbrzyskim grodzkim (VI)”	Niska aktywności ekonomiczna i społeczna mieszkańców, niska jakość życia mieszkańców, bezrobocie, wykluczenie społeczne, rozwój usług społecznych.	Poprawa jakości życia mieszkańców. Wzmacnianie lokalnego kapitału społecznego. Rozwój usług społecznych. Zwiększenie możliwości zatrudnienia osób pozostających bez pracy w powiecie wałbrzyskim i mieście Wałbrzychu	Liczba osób bezrobotnych objętych wsparciem w programie, w celu zwiększenia możliwości zatrudnienia osób bezrobotnych pozostających bez pracy w powiecie wałbrzyskim i mieście Wałbrzych. Weryfikowany na podstawie dokumentów dotyczących prowadzenia działalności gospodarczej (wydruk CEIDG).	Wskazanie produktu: 1. Liczba osób bezrobotnych, które otrzymały bezwrotne środki na podjęcie działalności gospodarczej w programie – 15. 2. Liczba osób bezrobotnych, które otrzymały bezwrotne środki na podjęcie działalności gospodarczej w programie wg miejsca zamieszkania na terenie obszaru rewitalizacji – 8. 3. Liczba osób bezrobotnych, które otrzymały bezwrotne środki na podjęcie działalności gospodarczej w programie wg miejsca zamieszkania na terenie obszaru rewitalizacji – 15. 4. Liczba utworzonych przedsiębiorstw przez osoby bezrobotne na podstawie jednorazowych środków na rozpoczęcie działalności gospodarczej na terenie obszaru rewitalizacji – 8. Wskaźniki rezultatu: 1. Liczba osób pracujących po opuszczeniu programu obliczana na podstawie liczby osób bezrobotnych które otrzymały bezwrotne środki na podjęcie działalności gospodarczej w programie – 15. 2. Liczba osób pracujących po opuszczeniu programu obliczana na podstawie liczby osób bezrobotnych które otrzymały bezwrotne środki na podjęcie działalności gospodarczej w programie wg miejsca zamieszkania na terenie obszaru rewitalizacji – 8. 3. Liczba osób pracujących po opuszczeniu programu obliczana na podstawie liczby osób bezrobotnych które otrzymały bezwrotne środki na podjęcie działalności gospodarczej w programie wg miejsca zamieszkania na terenie obszaru rewitalizacji – 15. 4. Liczba utworzonych miejsc pracy w ramach udzielonych z EFS środków na podjęcie działalności gospodarczej – 8.	1. Poradnictwo zawodowe dla 15 osób, 2. Jednorazowe środki na podjęcie działalności gospodarczej dla 15 osób.	Obszar rewitalizacji Miasta Wałbrzycha	Podobszar: Biały Kamień, Stary Zdrój, Śródmieście, Sobiecino, Nowe Miasto, Podgórze	420 000,00	Dotacja UE EFS RPO WD (357.000,00), wkład krajowy (63.000,00)	01.10.2021 r. do 31.12.2022 r.	LISTA B	CEL 1
C1.8(5)	11	Fundacja „Merkury”	Centrum Aktywności Społecznej	Wysoki poziom bezrobocia, niski kapitał społeczny mieszkańców, niewystarczająca oferta wsparcia usług społecznych dla mieszkańców, wykluczenie społeczne	Poprawa wizerunku i estetyki miasta. Poprawa jakości życia mieszkańców. Zmniejszenie degradacji dzielnic. Wzmacnianie lokalnego kapitału społecznego. Rozwój usług społecznych. Zmniejszenie wykluczenia społecznego wśród mieszkańców obszaru zdegradowanego.	Liczba osób bezrobotnych (łącznie z długotrwale bezrobotnymi) objętych wsparciem w programie. Pomiar w oparciu o sprawozdanie końcowe z realizacji projektu. Sposób oceny: - protokół odbioru prac budowlanych, - liczba osób korzystających z nowo powstałej infrastruktury na podstawie sprawozdań rocznych.	Produkty: Liczba osób bezrobotnych (łącznie z długotrwale bezrobotnymi) objętych wsparciem w programie – 50 os. Produkty projektu: 1. Liczba utworzonych i funkcjonujących KIS: 1 2. Liczba utworzonych i funkcjonujących placówek wsparcia rodziny: 1 3. Liczba utworzonych i funkcjonujących placówek opieki nad osobami niepełnosprawnymi: 1 4. Liczba utworzonych i funkcjonujących placówek wsparcia osób 60+ : 1 5. Liczba osób objętych wsparciem w ramach CAS: 150 Rezultaty projektu: 1. Liczba osób zagrożonych ubóstwem lub wykluczeniem społecznym pracujących po ukończeniu projektu: 30 2. Liczba osób zagrożonych wykluczeniem społecznym, którzy podjęli działania mające poprawić ich sytuację społeczną (efektywność społeczna) 80 3. Liczba osób z rodzin osób zagrożonych wykluczeniem społecznym objętych wsparciem: 80 4. Liczba osób pow. 60 r.ż. objętych wsparciem w programie 40.	1. Prowadzenie Klubu Integracji Społecznej 2. Prowadzenie placówki wsparcia rodziny 3. Realizacja usług opiekuńczych – kształcenie opiekunów osób zależnych, animowanie usług opiekuńczych w oparciu o usługi realizowane w środowisku lokalnym, realizacja działań opiekuńczych dla osób niepełnosprawnych i osób zależnych, prowadzenie dziennego domu pobytu 4. Realizacja usług opiekuńczych i edukacyjnych dla osób starszych – organizacja zadań dla osób pow. 60 roku życia, edukacyjnych, zdrowotnych, profilaktycznych i kulturowych.	Wałbrzych, ul. Władysława Reymonta 32 (nr. działki ewidencyjnej: 98)	Podobszar Podgórze	1 000 000,00	Dotacja UE EFS RPO WD (850.000), wkład własny (150.000)	2017 – 2025	LISTA B	CEL 1
C2.1(1)	12	Wspólnota Mieszkańcowa przy Al. Wyzwolenia 6 w Wałbrzychu	Remont części wspólnych budynku wielorodzinnego przy ul. Al. Wyzwolenia 6 w Wałbrzychu	Degradacja techniczna obiektu mieszkalnego wielorodzinnego. Niska jakość życia mieszkańców z względu na niewystarczający stan techniczny budynku	Poprawa istniejącego stanu technicznego budynku, poprawa jakości życia mieszkańców oraz wizerunku i estetyki miasta.	Sposób oceny: - protokół odbioru prac budowlanych, - ilość osób korzystających z wymontowanej infrastruktury zgodnie z wykazem osób zamieszkałych.	Produkty: 1. Liczba wspartych obiektów infrastrukturalnych zlokalizowanych na rewitalizowanych obszarach - 1 2. Wymontowane budynki mieszkalne na obszarze miejskim - 1 Rezultaty: ilość osób korzystających z wymontowanej infrastruktury w skali roku - 12	Remont elewacji budynku, wymiana drzwi wejściowych do budynku i stolarki okiennej na stychu	ul. Al. Wyzwolenia 6 w Wałbrzychu nr działki 24/1 obręb Śródmieście nr 27	Podobszar Śródmieście	230 271,99	BGK (26.850,43), wkład własny 203.421,56 (w tym kredyt 199.547,06)	2017-2025	LISTA A	CEL 2
C2.1(2)	13	Wspólnota Mieszkańcowa przy ul. Aleksandra Fredry 4 W Wałbrzychu	Remont części wspólnych budynku wielorodzinnego przy ul. Aleksandra Fredry 4 w Wałbrzychu	Degradacja techniczna obiektu mieszkalnego wielorodzinnego. Niska jakość życia mieszkańców z względu na niewystarczający stan techniczny budynku	Poprawa istniejącego stanu technicznego budynku, poprawa jakości życia mieszkańców oraz wizerunku i estetyki miasta.	Sposób oceny: - protokół odbioru prac budowlanych, - ilość osób korzystających z wymontowanej infrastruktury zgodnie z wykazem osób zamieszkałych.	Produkty: 1. Liczba wspartych obiektów infrastrukturalnych zlokalizowanych na rewitalizowanych obszarach - 1 2. Wymontowane budynki mieszkalne na obszarze miejskim - 1 Rezultaty: ilość osób korzystających z wymontowanej infrastruktury w skali roku - 31	Remont elewacji budynku, wykonanie izolacji pionowej budynku, drenażu budynku	ul. Aleksandra Fredry 4 w Wałbrzychu nr działki 420/2 obręb Nowe Miasto nr 21	Podobszar Nowe Miasto	420 000,00	Dotacja UE EFRR RPO WD (336.000), wkład własny (84.000)	2021-2025	LISTA A	CEL 2
C2.1(3)	14	Wspólnota Mieszkańcowa przy ul. Józefa Piłsudskiego 45 w Wałbrzychu	Remont części wspólnych budynku wielorodzinnego przy ul. Józefa Piłsudskiego 45 w Wałbrzychu	Degradacja techniczna obiektu mieszkalnego wielorodzinnego. Niska jakość życia mieszkańców z względu na niewystarczający stan techniczny budynku	Poprawa istniejącego stanu technicznego budynku, poprawa jakości życia mieszkańców oraz wizerunku i estetyki miasta.	Sposób oceny: - protokół odbioru prac budowlanych, - ilość osób korzystających z wymontowanej infrastruktury zgodnie z wykazem osób zamieszkałych.	Produkty: 1. Liczba wspartych obiektów infrastrukturalnych zlokalizowanych na rewitalizowanych obszarach - 1 2. Wymontowane budynki mieszkalne na obszarze miejskim - 1 Rezultaty: ilość osób korzystających z wymontowanej infrastruktury w skali roku - 15	Remont elewacji budynku, remont klatki schodowej	ul. Józefa Piłsudskiego 45 w Wałbrzychu nr działki 397/1 obręb Nowe Miasto nr 21	Podobszar Nowe Miasto	416 969,50	BGK (49.366,01), wkład własny (367.603,49- kredyt)	2020-2021	LISTA A	CEL 2

C2.1(4)	15	Wspólnota Mieszkańcowa przy ul. Młynarskiej 18 w Wałbrzychu	Remont części wspólnych budynku wielorodzinnego przy ul. Młynarskiej 18 w Wałbrzychu	Degradacja techniczna obiektu mieszkalnego wielorodzinnego. Niska jakość życia mieszkańców ze względu na niewystarczający stan techniczny budynku	Poprawa istniejącego stanu technicznego budynku, poprawa jakości życia mieszkańców oraz wizerunku i estetyki miasta.	Sposób oceny: - protokół odbioru prac budowlanych, - ilość osób korzystających z wyremontowanej infrastruktury zgodnie z wykazem osób zamieszkałych.	Produkty: 1. Liczba wspartych obiektów infrastrukturalnych zlokalizowanych na rewitalizowanych obszarach - 1 2. Wyremontowane budynki mieszkalne na obszarze miejskim - 1 Rezultaty: ilość osób korzystających z wyremontowanej infrastruktury w skali roku - 12	Remont elewacji budynku, remont klatki schodowej	ul. Młynarskiej 18 w Wałbrzychu nr działki 6630bręb Śródmieście nr 27	Podobasz Śródmieście	160 000,00	Dotacja UE EFRR RPO WD (88.000), wkład własny (72.000)	2017-2025	LISTA A	CEL 2
C2.1(5)	16	Wspólnota Mieszkańcowa przy ul. Niepodległości 30 w Wałbrzychu	Remont części wspólnych budynku wielorodzinnego przy ul. Niepodległości 30 w Wałbrzychu	Degradacja techniczna obiektu mieszkalnego wielorodzinnego. Niska jakość życia mieszkańców ze względu na niewystarczający stan techniczny budynku	Poprawa istniejącego stanu technicznego budynku, poprawa jakości życia mieszkańców oraz wizerunku i estetyki miasta.	Sposób oceny: - protokół odbioru prac budowlanych, - ilość osób korzystających z wyremontowanej infrastruktury zgodnie z wykazem osób zamieszkałych.	Produkty: 1. Liczba wspartych obiektów infrastrukturalnych zlokalizowanych na rewitalizowanych obszarach - 1 2. Wyremontowane budynki mieszkalne na obszarze miejskim - 1 Rezultaty: ilość osób korzystających z wyremontowanej infrastruktury w skali roku - 12	Remont elewacji budynku z dociepleniem	ul. Niepodległości 30 w Wałbrzychu nr działki 279/19 obręb Podgórze nr 33	Podobasz Podgórze	320 000,00	Dotacja UE EFRR RPO WD (256.000), wkład własny (64.000)	2021-2025	LISTA A	CEL 2
C2.1(6)	17	Wspólnota Mieszkańcowa przy ul. Kossaka 5 w Wałbrzychu	Remont ścian elewacji frontowej oraz bocznej lewej, remont balkonów w budynku mieszkalnym wielorodzinnym przy ulicy Kossaka 5 w Wałbrzychu	Degradacja techniczna obiektu mieszkalnego wielorodzinnego. Niska jakość życia mieszkańców ze względu na niewystarczający stan techniczny budynku	Poprawa istniejącego stanu technicznego budynku, poprawa jakości życia mieszkańców oraz wizerunku i estetyki miasta.	Liczba osób korzystających z wyremontowanej infrastruktury na podstawie deklaracji o wysokości opłaty za gospodarowanie odpadami komunalnymi Protokół odbioru prac budowlanych 1 szt (pomiar jeden raz w roku) - na koniec roku.)	Produkty: 1. Liczba wspartych obiektów infrastrukturalnych zlokalizowanych na rewitalizowanych obszarach - 1 2. Wyremontowane budynki mieszkalne na obszarze miejskim - 1 Rezultaty: ilość osób korzystających z wyremontowanej infrastruktury w skali roku - 12 / liczba mieszkań w wyremontowanym budynku - 31	Zbicie starych tynków na elewacji frontowej oraz bocznej, naprawa pęknięć ścian, naprawa balkonów, wykonanie nowych obróbek blacharskich, wykonanie prac towarzyszących koniecznych do wykonania przy remoncie elewacji a powstałych w wyniku dokonanych odkrywek wykonanie nowych tynków, elewacji bocznej i frontowej odnowienie malatury.	ul. Kossaka 5, 58-300 Wałbrzych Działka nr 547/1	Podobasz Śródmieście	344 697,26	Dotacja UE EFRR RPO WD 176.955,97 PLN, wkład własny 167.741,29 PLN.	2020-2021	LISTA A	CEL 2
C2.1(7)	18	Wspólnota Mieszkańcowa przy ul. Książęcej 1a w Wałbrzychu	Rewitalizacja budynku mieszkalnego przy ul. Książęcej 1a w Wałbrzychu	Degradacja techniczna obiektu mieszkalnego wielorodzinnego. Niska jakość życia mieszkańców ze względu na niewystarczający stan techniczny budynku	Poprawa istniejącego stanu technicznego budynku, poprawa jakości życia mieszkańców oraz wizerunku i estetyki miasta	Sposób pomiaru: - Liczba osób korzystających z wyremontowanej infrastruktury na podstawie deklaracji o wysokości opłaty za gospodarowanie odpadami komunalnymi (pomiar raz w roku na koniec roku kalendarzowego), - protokół odbioru prac budowlanych.	Produkty: 1. Liczba wspartych obiektów infrastrukturalnych zlokalizowanych na rewitalizowanych obszarach - 1 2. Wyremontowane budynki mieszkalne na obszarze miejskim - 1 Rezultaty: ilość osób korzystających z wyremontowanej infrastruktury w skali roku - 42 liczba mieszkań w wyremontowanym budynku - 23 powierzchnia obiektu objętego rewitalizacją (m2) -1112,97 m2	Remont pokrycia dachu, wymiana obróbek blacharskich rynien i rur spustowych	Działka nr 670/8 ul. Książęcej 1a, 58-300 Wałbrzych	Podobasz Śródmieście	265 000,00	Środki własne	2020	LISTA A	CEL 2
C2.1(8)	19	Wspólnota Mieszkańcowa przy ul. Dmowskiego 3-5 w Wałbrzychu	Remont części wspólnych kamienicy Wspólnoty Mieszkańcowej przy ul. Dmowskiego 3-5 w Wałbrzychu	Degradacja techniczna obiektu mieszkalnego wielorodzinnego. Niska jakość życia mieszkańców ze względu na niewystarczający stan techniczny budynku	Poprawa istniejącego stanu technicznego budynku, poprawa jakości życia mieszkańców oraz wizerunku i estetyki miasta	Sposób pomiaru: - protokół odbioru prac po wykonanym remoncie na podstawie dokumentacji projektowej, - liczba mieszkań, która korzysta z wyremontowanej nieruchomości na podstawie wykazu osób zamieszkałych (dane z ewidencji administratora)	Produkty: 1. Liczba wspartych obiektów infrastrukturalnych zlokalizowanych na rewitalizowanych obszarach - 1 2. Wyremontowane budynki mieszkalne na obszarze miejskim - 1 Rezultaty: liczba mieszkań w wyremontowanym budynku – 16 szt. - Powierzchnia obiektu objętego rewitalizacją – powierzchnia użytkowa budynku – 1052,71 m2. Liczba osób korzystających z wyremontowanej infrastruktury rocznie ok – 34 szt.	Remont elewacji z dociepleniem ścian, remont klatki schodowej budynek 3 i 5, remont strychu budynek nr 5, remont instalacji elektrycznej w budynku nr 3	Ul. Dmowskiego 3-5, 58-300 Wałbrzych/Działka nr 244/1, Obręb 27 Śródmieście	Podobasz Śródmieście	427 213,58	Dotacja UE EFRR RPO WD (245.635,96), wkład własny (181.577,62)	2017 – 2019	LISTA A	CEL 2
C2.1(9)	20	Wspólnota Mieszkańcowa przy ul. Dmowskiego 12 w Wałbrzychu	Remont części wspólnych kamienicy Wspólnoty Mieszkańcowej przy ul. Dmowskiego 12 w Wałbrzychu	Degradacja techniczna obiektu mieszkalnego wielorodzinnego. Niska jakość życia mieszkańców ze względu na niewystarczający stan techniczny budynku	Poprawa istniejącego stanu technicznego budynku, poprawa jakości życia mieszkańców oraz wizerunku i estetyki miasta	Sposób pomiaru: - protokół odbioru prac po wykonanym remoncie na podstawie dokumentacji projektowej, - liczba mieszkań, która korzysta z wyremontowanej nieruchomości na podstawie wykazu osób zamieszkałych (dane z ewidencji administratora)	Produkty: 1. Liczba wspartych obiektów infrastrukturalnych zlokalizowanych na rewitalizowanych obszarach - 1 2. Wyremontowane budynki mieszkalne na obszarze miejskim - 1 Rezultaty: liczba mieszkań w wyremontowanym budynku – 12 szt. - Powierzchnia obiektu objętego rewitalizacją – powierzchnia użytkowa budynku – 819,48 m2. Rezultaty projektu - Liczba osób korzystających z wyremontowanej infrastruktury rocznie ok – 23 szt.	Remont elewacji z dociepleniem ścian, docieplenie dachu, wymiana okienek na strychu, wymiana stolarki drzwiowej, remont klatki schodowej, remont piwnic	Ul. Dmowskiego 12, 58-300 Wałbrzych/Działka nr 234/2, Obręb 27 Śródmieście	Podobasz Śródmieście	289 135,61	Dotacja UE EFRR RPO WD (145 593,40), wkład własny (143 542,21)	2017 – 2019	LISTA A	CEL 2

C2.1(10)	21	Wspólnota Mieszkańcowa przy ul. Dojazdowej 1 w Wałbrzychu	Remont części wspólnych kamienicy Wspólnoty Mieszkańcowej przy ul. Dojazdowej 1 w Wałbrzychu	Degradacja techniczna obiektu mieszkalnego wielorodzinnego. Niska jakość życia mieszkańców ze względu na niewystarczający stan techniczny budynku	Poprawa istniejącego stanu technicznego budynku, poprawa jakości życia mieszkańców oraz wizerunku i estetyki miasta	Sposób pomiaru: - protokół odbioru prac po wykonanym remoncie na podstawie dokumentacji projektowej, - liczba mieszkańców, która korzysta z wyremontowanej nieruchomości na podstawie wykazu osób zamieszkujących (dane z ewidencji administratora)	Produkt 1. Liczba wspartych obiektów infrastrukturalnych zlokalizowanych na rewitalizowanych obszarach - 1 2. Wyremontowane budynki mieszkalne na obszarze miejskim - 1 Rezultaty: liczba mieszkań w wyremontowanym budynku – 8 szt. - Powierzchnia obiektu objętego rewitalizacją – powierzchnia użytkowa budynku – 478,38 m2. Rezultaty projektu - Liczba osób korzystających z wyremontowanej infrastruktury rocznie ok – 23 szt.	Remont elewacji z dociepleniem ścian, wymiana okien na klatce schodowej, remont dachu, wymiana instalacji elektrycznej	Ul. Dojazdowa 1, 58-300 Wałbrzych/Działka nr125/1, Obręb 27 Śródmieście	Podobszar Śródmieście	448 858,02	Dotacja UE EFRR RPO WD (159.933,58), wkład własny (288.924,44)	2016-2021	LISTA A	CEL 2
C2.1(11)	22	Wspólnota Mieszkańcowa przy ul. A. Wajdy 3 w Wałbrzychu	Remont części wspólnych kamienicy Wspólnoty Mieszkańcowej przy ul. A. Wajdy 3 w Wałbrzychu	Degradacja techniczna obiektu mieszkalnego wielorodzinnego. Niska jakość życia mieszkańców ze względu na niewystarczający stan techniczny budynku	Poprawa istniejącego stanu technicznego budynku, poprawa jakości życia mieszkańców oraz wizerunku i estetyki miasta	Sposób pomiaru: - protokół odbioru prac po wykonanym remoncie na podstawie dokumentacji projektowej, - liczba mieszkańców, która korzysta z wyremontowanej nieruchomości na podstawie wykazu osób zamieszkujących (dane z ewidencji administratora)	Produkt 1. Liczba wspartych obiektów infrastrukturalnych zlokalizowanych na rewitalizowanych obszarach - 1 2. Wyremontowane budynki mieszkalne na obszarze miejskim - 1 Rezultaty: liczba mieszkań w wyremontowanym budynku – 5 szt. - Powierzchnia obiektu objętego rewitalizacją – powierzchnia użytkowa budynku – 294,12 m2. Rezultaty projektu - Liczba osób korzystających z wyremontowanej infrastruktury rocznie ok – 5 szt.	Remont elewacji z dociepleniem ścian, docieplenie dachu i stropodachów, wymiana okienek na strychu, osuszenie i odwodnienie	Ul. A. Wajdy 3, 58-300 Wałbrzych/Działka nr 183, Obręb 27 Śródmieście	Podobszar Śródmieście	294 257,18	BGK (24.257,18), wkład własny (270.000 - kredyty)	2019-2021	LISTA A	CEL 2
C2.1(12)	23	Wspólnota Mieszkańcowa przy ul. Niepodległości 116 w Wałbrzychu	Remont części wspólnych kamienicy Wspólnoty Mieszkańcowej przy ul. Niepodległości 116 w Wałbrzychu	Degradacja techniczna obiektu mieszkalnego wielorodzinnego. Niska jakość życia mieszkańców ze względu na niewystarczający stan techniczny budynku	Poprawa istniejącego stanu technicznego budynku, poprawa jakości życia mieszkańców oraz wizerunku i estetyki miasta	Sposób pomiaru: - protokół odbioru prac po wykonanym remoncie na podstawie dokumentacji projektowej, - liczba mieszkańców, która korzysta z wyremontowanej nieruchomości na podstawie wykazu osób zamieszkujących (dane z ewidencji administratora)	Produkt 1. Liczba wspartych obiektów infrastrukturalnych zlokalizowanych na rewitalizowanych obszarach - 1 2. Wyremontowane budynki mieszkalne na obszarze miejskim - 1 Rezultaty: liczba mieszkań w wyremontowanym budynku – 6 szt. - Powierzchnia obiektu objętego rewitalizacją – powierzchnia użytkowa budynku – 382, 40 m2. Rezultaty projektu - Liczba osób korzystających z wyremontowanej infrastruktury rocznie ok – 12 szt.	Remont elewacji z dociepleniem ścian, docieplenie dachu, wymiana okienek w częściach wspólnych, wymiana stolarki drzwiowej, remont piwnic, remont instalacji elektrycznej, osuszenie i odwodnienie budynku	Ul. Niepodległości 116, 58-303 Wałbrzych/Działka nr 11, Obręb 33 Podgórze	Podobszar Podgórze	322 296,56	Dotacja UE EFRR RPO WD (145.545,78), wkład własny (176.750,78)	2017 – 2019	LISTA A	CEL 2
C2.1(13)	24	Wspólnota Mieszkańcowa przy ul Kazury 1 w Wałbrzychu	Rewitalizacja zdegradowanych obszarów	Degradacja techniczna obiektu mieszkalnego wielorodzinnego. Niska jakość życia mieszkańców ze względu na niewystarczający stan techniczny budynku	Poprawa istniejącego stanu technicznego budynku, poprawa jakości życia mieszkańców oraz wizerunku i estetyki miasta	Sposób oceny: - protokół odbioru prac budowlanych, - ilość osób korzystających z wyremontowanej infrastruktury zgodnie z wykazem osób zamieszkujących.	Produkt 1. Liczba wspartych obiektów infrastrukturalnych zlokalizowanych na rewitalizowanych obszarach - 1 2. Wyremontowane budynki mieszkalne na obszarze miejskim - 1 Rezultaty: - Liczba osób korzystających z wyremontowanej infrastruktury rocznie – 12	Przebudowa dachu, ocieplenie elewacji, osuszenie budynku	Wspólnota Mieszkańcowa przy ul Kazury 1 (Kw nr 29888) Wałbrzych	Podobszar Nowe Miasto	100 000,00	Środki własne	2016 – 2022	LISTA A	CEL 2
C2.1(14)	25	Wspólnota mieszkaniowa przy ul. Rynek 13 w Wałbrzychu	Remont części wspólnych kamienicy przy ul. Rynek 13 w Wałbrzychu – projekt obejmujący kompleksową rewitalizację i poprawiający stan techniczny, estetykę wizualną budynku, poprawę warunków mieszkaniowych oraz wpływający na zwiększenie atrakcyjności przestrzennej Śródmieścia Wałbrzycha	Degradacja techniczna obiektu mieszkalnego wielorodzinnego. Niska jakość życia mieszkańców ze względu na niewystarczający stan techniczny budynku	Poprawa istniejącego stanu technicznego budynku, poprawa jakości życia mieszkańców oraz wizerunku i estetyki miasta	Sposób oceny: - protokół odbioru prac budowlanych, - przegląd ogólnobudowlany oraz przegląd przewodów wentylacyjnych (wentylacja grawitacyjna), -liczba osób korzystających z wyremontowanej infrastruktury na podstawie deklaracji o wysokości opłat za gospodarowanie odpadami komunalnymi.	Produkt 1. Liczba wspartych obiektów infrastrukturalnych zlokalizowanych na rewitalizowanych obszarach - 1 2. Wyremontowane budynki mieszkalne na obszarze miejskim - 1 3. Liczba mieszkań w budynku -18 Rezultaty: Liczba osób zamieszkujących budynek: 33	Remont elewacji z dociepleniem, wymiana stolarki okiennej, budowa przewodów wentylacji grawitacyjnej	ul. Rynek 13 Wałbrzych dz. nr 529/1, 529/2 obręb 27 Śródmieście	Podobszar Śródmieście	740 161,66	Dotacja UE EFRR RPO WD (388.092,46), wkład własny (352.069,20)	2016 – 2019	LISTA A	CEL 2

C2.1(15)	26	Wspólnota mieszkaniowa przy ul. Romana Dmowskiego 20 w Wałbrzychu	Remont części wspólnych w kamienicy przy ul. Dmowskiego 20 w Wałbrzychu	Degradacja techniczna obiektu mieszkalnego wielorodzinnego. Niska jakość życia mieszkańców ze względu na niewystarczający stan techniczny budynku	Poprawa istniejącego stanu technicznego budynku, poprawa jakości życia mieszkańców oraz wizerunku i estetyki miasta	Sposób oceny: - protokół odbioru prac budowlanych, - przegląd ogólnobudowlany oraz przegląd przewodów wentylacyjnych (wentylacja grawitacyjna), - liczba osób korzystających z wyremontowanej infrastruktury na podstawie deklaracji o wysokości opłat za gospodarowanie odpadami komunalnymi.	Produkty: 1. Liczba wspartych obiektów infrastrukturalnych zlokalizowanych na rewitalizowanych obszarach - 1 2. Wyremontowane budynki mieszkalne na obszarze miejskim - 1 3. Liczba mieszkań w budynku - 7 Rezultaty: - Liczba osób zamieszkujących budynek: 12	Remont części wspólnych budynku poprzez remont elewacji z dociepleniem	ul. Romana Dmowskiego 20 Wałbrzych dz. nr 229/3 obręb 27 Śródmieście	Podobszar Śródmieście	235 000,00	Dotacja UE EFRR RPO WD (129.250), wkład własny (105.750)	2016 – 2025	LISTA A	CEL 2
C2.1(16)	27	Wspólnota mieszkaniowa, Plac Magistracki 8 w Wałbrzychu	Remont części wspólnych kamienicy przy ul. Plac Magistracki 8 w Wałbrzychu	Degradacja techniczna obiektu mieszkalnego wielorodzinnego. Niska jakość życia mieszkańców ze względu na niewystarczający stan techniczny budynku	Poprawa istniejącego stanu technicznego budynku, poprawa jakości życia mieszkańców oraz wizerunku i estetyki miasta	Sposób oceny: - protokół odbioru prac budowlanych, - przegląd ogólnobudowlany oraz przegląd przewodów wentylacyjnych (wentylacja grawitacyjna), - liczba osób korzystających z wyremontowanej infrastruktury na podstawie deklaracji o wysokości opłat za gospodarowanie odpadami komunalnymi.	Produkty: 1. Liczba wspartych obiektów infrastrukturalnych zlokalizowanych na rewitalizowanych obszarach - 1 2. Wyremontowane budynki mieszkalne na obszarze miejskim - 1 3. Liczba mieszkań w budynku - 8 Rezultaty: Liczba osób zamieszkujących budynek: 9	Remont części wspólnych budynku poprzez remont dachu oraz remont instalacji gazowej	ul. Plac Magistracki 8 Wałbrzych dz. nr 323/1; 323/2 obręb 27 Śródmieście	Podobszar Stary Źródł	172 000,00	Dotacja UE EFRR RPO WD (94.600), wkład własny (77.400)	2016 – 2025	LISTA A	CEL 2
C2.1(17)	28	Wspólnota Mieszkaniowa, ul. Jana Brzechwy 3 w Wałbrzychu	Remont i odnowa budynków Wspólnot Mieszkaniowych w Wałbrzychu przy ulicy Jana Brzechwy 3, przy ulicy Adama Mickiewicza 47-49, przy ulicy Młynarskiej 21 oraz przy ulicy Świętej Jadwigi 1 oraz przy ulicy Mącznej 4	Degradacja techniczna obiektu mieszkalnego wielorodzinnego. Niska jakość życia mieszkańców ze względu na niewystarczający stan techniczny budynku	Poprawa istniejącego stanu technicznego budynku, poprawa jakości życia mieszkańców oraz wizerunku i estetyki miasta	Sposób oceny: - liczba osób korzystających z wyremontowanej infrastruktury na podstawie deklaracji o wysokości opłat za gospodarowanie odpadami komunalnymi (pomiar raz w roku), - protokół odbioru prac budowlanych.	Produkty: 1. Liczba wspartych obiektów infrastrukturalnych zlokalizowanych na rewitalizowanych obszarach - 4 2. Wyremontowane budynki mieszkalne na obszarze miejskim - 4 3. Liczba mieszkań w budynku - 38. Wskaźniki rezultatu: liczba osób korzystających z wyremontowanej infrastruktury: 86 osób.	Remont i odnowa budynku przy ulicy Jana Brzechwy 3, remont i odnowa budynku przy ul. Adama Mickiewicza 47-49, remont i odnowa budynku przy ulicy Młynarskiej 21, remont i odnowa budynku przy ulicy Świętej Jadwigi 1	Wałbrzych przy ulicy Jana Brzechwy 3/działka nr 215/obrub 27 Śródmieście, przy ulicy Adama Mickiewicza 47-49/ działka nr 64/3, 64/4 obręb 33 Podgórze, przy ul. Młynarskiej 21/działka nr 654/obrub 27 Śródmieście oraz przy ul. Świętej Jadwigi 1/ działka nr 573/3/obrub 27 Śródmieście, Mączna 4 nr działki 307/3 / obszar 33 Podgórze	Podobszar Śródmieście/ Podobszar Podgórze	1 279 089,12	Dotacja UE EFRR RPO WD (841 725,68), wkład własny (437 363,44)	2017 – 2019	LISTA A	CEL 2
C2.1(18)	29	Wspólnota Mieszkaniowa przy ul. Beniowskiego 2 w Wałbrzychu ul. Słowackiego 12/ 4 58-300 Wałbrzych	Remont ścian wraz z dociepleniem elewacji w budynku mieszkalnym wielorodzinnym przy ulicy Beniowskiego 2 w Wałbrzychu	Degradacja techniczna obiektu mieszkalnego wielorodzinnego. Niska jakość życia mieszkańców ze względu na niewystarczający stan techniczny budynku	Poprawa istniejącego stanu technicznego budynku, poprawa jakości życia mieszkańców oraz wizerunku i estetyki miasta	Liczba osób korzystających z wyremontowanej infrastruktury na podstawie deklaracji o wysokości opłaty za gospodarowanie odpadami komunalnymi Protokół z odbioru prac budowlanych	Produkty: 1. Liczba wspartych obiektów infrastrukturalnych zlokalizowanych na rewitalizowanych obszarach - 1 2. Wyremontowane budynki mieszkalne na obszarze miejskim - 1 3. Liczba mieszkań w budynku - 14 sztuk Powierzchnia użytkowa lokali - 692,26 m2 Rezultaty: - Liczba osób korzystających z wyremontowanej infrastruktury rocznie – 21	Remont elewacji budynku	Działka nr 115/3 ul. Beniowskiego 2, 58-300 Wałbrzych	Podobszar Podgórze	100 000,00	Środki własne	2021	LISTA A	CEL 2
C2.1(19)	30	Wspólnota Mieszkaniowa przy ul. Pankiewicza 10 w Wałbrzychu ul. Słowackiego 12/ 4 58-300 Wałbrzych	Rewitalizacja budynku mieszkalnego przy ul. Pankiewicza 10 w Wałbrzychu	Degradacja techniczna obiektu mieszkalnego wielorodzinnego. Niska jakość życia mieszkańców ze względu na niewystarczający stan techniczny budynku	Poprawa istniejącego stanu technicznego budynku, poprawa jakości życia mieszkańców oraz wizerunku i estetyki miasta	Sposób pomiaru: - Liczba osób korzystających z wyremontowanej infrastruktury na podstawie deklaracji o wysokości opłat za gospodarowanie odpadami komunalnymi (pomiar raz w roku i koniec roku kalendarzowego), - protokół odbioru prac budowlanych.	Produkty: 1. Liczba wspartych obiektów infrastrukturalnych zlokalizowanych na rewitalizowanych obszarach - 1 2. Wyremontowane budynki mieszkalne na obszarze miejskim - 1 3. Liczba mieszkań w budynku - 11 mieszkań, 618,36 m2 Rezultaty 1. liczba osób korzystających z budynku/ów zrewitalizowanego/ych - 15 osób	Remont elewacji oraz klatki schodowej	Działka nr 549 ul. Pankiewicza 10, 58-300 Wałbrzych	Podobszar Śródmieście	146 550,00	Środki własne	2020	LISTA A	CEL 2
C2.1(20)	31	Wspólnota mieszkaniowa przy ul. Słowackiego 4/ Filharmonia Sudecka w Wałbrzychu	Modernizacja zabytkowej kamienicy przy ul. Słowackiego 4 w Wałbrzychu W ramach programu rewitalizacji Obszaru Śródmieścia miasta	Degradacja techniczna obiektu mieszkalnego wielorodzinnego. Niska jakość życia mieszkańców ze względu na niewystarczający stan techniczny budynku	Poprawa istniejącego stanu technicznego budynku, poprawa jakości życia mieszkańców oraz wizerunku i estetyki miasta	Sposób oceny: - liczba osób korzystających z wyremontowanej infrastruktury na podstawie deklaracji o wysokości opłat za gospodarowanie odpadami komunalnymi (pomiar raz w roku), - protokół odbioru prac budowlanych.	Produkty: 1. Liczba wspartych obiektów infrastrukturalnych zlokalizowanych na rewitalizowanych obszarach - 1 2. Wyremontowane budynki mieszkalne na obszarze miejskim - 1 Rezultaty: - Liczba osób korzystających z wyremontowanej infrastruktury rocznie – 12	Wykonanie remontu elewacji frontowej, docieplenie elewacji tyłnej, remont klatki schodowej budynku	ul. Słowackiego 4, 58-300 Wałbrzych dz. nr 251 Gmina Miejska Wałbrzych nr jedn. Ewid. 022109_1_0027 251	Podobszar Śródmieście	178 245,59	Dotacja UE EFRR RPO WD (98.035,07), wkład własny (80.210,52)	2016 -2025	LISTA A	CEL 2

C2.1(21)	32	Wspólnota Mieszaniowa przy ul. Pankiewicza 1 w Wałbrzychu	Remont ścian elewacji frontowej oraz bocznej remont balkonów w budynku mieszkalnym wielorodzinnym przy ulicy Pankiewicza 1 w Wałbrzychu	Degradacja techniczna obiektu mieszkalnego wielorodzinnego. Niska jakość życia mieszkańców ze względu na niewystarczający stan techniczny budynku	Poprawa istniejącego stanu technicznego budynku, poprawa jakości życia mieszkańców oraz wizerunku i estetyki miasta	Liczba osób korzystających z wyremontowanej infrastruktury na podstawie deklaracji o wysokości opłaty za gospodarowanie odpadami komunalnymi (20 osób). Protokół z odbioru prac budowlanych (pomiar jeden raz w roku) - na koniec roku.)	Produkty: 1. Liczba wspartych obiektów infrastrukturalnych zlokalizowanych na rewitalizowanych obszarach - 1 2. Wyremontowane budynki mieszkalne na obszarze miejskim - 1 3. Liczba mieszkań w budynku - 11 sztuk Powierzchnia użytkowa lokali – 786,67 m2 Rezultaty: 1. Liczba osób korzystających z budynków zrewitalizowanych -20	Zbicie starych tynków na elewacji frontowej oraz bocznej naprawa pęknięć ścian, naprawa balkonów, wykonanie nowych obróbek blacharskich, wykonanie prac towarzyszących koniecznych do wykonania przy remoncie elewacji a powstających w wyniku dokonanych odkrywek wykonanie nowych tynków, elewacji bocznej i frontowej odnowienie malatury.	Działka nr 548/1 ul. Pankiewicza 1 , 58-300 Wałbrzych	Podobszar Śródmieście	280 000,00	Dotacja UE EFRR RPO WD (180.000) wkład własny (100.000)	2023-2025	LISTA A	CEL 2
C2.1(22)	33	Wspólnota Mieszaniowa przy ul. 11 Listopada nr 172 w Wałbrzychu	Remont części wspólnych nieruchomości mieszkalnej przy ul. 11 Listopada 172 w Wałbrzychu	Degradacja techniczna obiektu mieszkalnego wielorodzinnego. Niska jakość życia mieszkańców ze względu na niewystarczający stan techniczny budynku	Poprawa istniejącego stanu technicznego budynku, poprawa jakości życia mieszkańców oraz wizerunku i estetyki miast, odtworzenie wartości zabytkowych, historycznych i artystycznych budynków mieszkalnych, wykreowanie miejsca do prowadzenia działalności gospodarczej, zmniejszenie zapotrzebowania na energię cieplną poprzez termomodernizacja budynków	Sposób pomiaru: - Protokół odbioru prac remontowych objętych projektem, - Ilość osób zamieszkujących (dane z ewidencji administratora)	Produkty: 1. Liczba wspartych obiektów infrastrukturalnych zlokalizowanych na rewitalizowanych obszarach - 1 2. Wyremontowane budynki mieszkalne na obszarze miejskim - 1 Rezultat projektu: - Liczba osób zamieszkałych: 29	Remont elewacji wraz z częściową termomodernizacją ściany bocznej i tyłnej, wymianą stolarki okiennej w częściach wspólnych, wykonanie izolacji pionowej ścian fundamentowych oraz drenażu	58-301 Wałbrzych, ul. 11 Listopada 172 działka nr 530/1 ; obręb nr 26 Nowe Miasto	Podobszar Nowe Miasto	244 442,56	Dotacja UE EFRR RPO WD (134.443,41), wkład własny (109.999,15)	2017-2025	LISTA A	CEL 2
C2.1(23)	34	Wspólnota Mieszaniowa przy Al. Wyzwolenia nr 25 w Wałbrzychu	Remont części wspólnych nieruchomości mieszkalnej przy ul. Al. Wyzwolenia nr 25 w Wałbrzychu	Degradacja techniczna obiektu mieszkalnego wielorodzinnego. Niska jakość życia mieszkańców ze względu na niewystarczający stan techniczny budynku	Poprawa istniejącego stanu technicznego budynku, poprawa jakości życia mieszkańców oraz wizerunku i estetyki miast, odtworzenie wartości zabytkowych, historycznych i artystycznych budynków mieszkalnych, wykreowanie miejsca do prowadzenia działalności gospodarczej, zmniejszenie zapotrzebowania na energię cieplną poprzez termomodernizacja budynków	Sposób pomiaru: - Protokół odbioru prac remontowych objętych projektem, - Ilość osób zamieszkujących (dane z ewidencji administratora).	Produkty: 1. Liczba wspartych obiektów infrastrukturalnych zlokalizowanych na rewitalizowanych obszarach - 1 2. Wyremontowane budynki mieszkalne na obszarze miejskim - 1 Rezultat projektu: - Liczba osób zamieszkałych: 16	Remont elewacji wraz z termomodernizacją ściany bocznej i tyłnej, kapitalny remont dachu wraz z dociepleniem stropodachu	58-300 Wałbrzych, Al. Wyzwolenia 25 działka nr 206/1 ; obręb nr 27 Śródmieście	Podobszar Śródmieście	554 076,15	Dotacja UE EFRR RPO WD (304.741,88), wkład własny (249.334,27)	2017-2025	LISTA A	CEL 2
C2.1(24)	35	Wspólnota Mieszaniowa przy ul. Armii Krajowej nr 29 w Wałbrzychu	Remont części wspólnych nieruchomości mieszkalnej przy ul. Armii Krajowej nr 29 w Wałbrzychu	Degradacja techniczna obiektu mieszkalnego wielorodzinnego. Niska jakość życia mieszkańców ze względu na niewystarczający stan techniczny budynku	Poprawa istniejącego stanu technicznego budynku, poprawa jakości życia mieszkańców oraz wizerunku i estetyki miast, odtworzenie wartości zabytkowych, historycznych i artystycznych budynków mieszkalnych, wykreowanie miejsca do prowadzenia działalności gospodarczej, zmniejszenie zapotrzebowania na energię cieplną poprzez termomodernizacja budynków	Sposób pomiaru: - Protokół odbioru prac remontowych objętych projektem, - Ilość osób zamieszkujących (dane z ewidencji administratora).	Produkty: 1. Liczba wspartych obiektów infrastrukturalnych zlokalizowanych na rewitalizowanych obszarach - 1 2. Wyremontowane budynki mieszkalne na obszarze miejskim - 1 Rezultat projektu: - Liczba osób zamieszkałych: 16	Remont elewacji	58-302 Wałbrzych, ul. A. Krajowej 29; działka nr 155/3 ; obręb nr 19 Stary Zdrój	Podobszar Stary Zdrój	128 000,00	Dotacja UE EFRR RPO WD (70.400), wkład własny (57.600)	2017-2025	LISTA A	CEL 2
C2.1(25)	36	Wspólnota Mieszaniowa przy ul. Armii Krajowej 26A i 26B w Wałbrzychu	Remont części wspólnych nieruchomości mieszkalnej przy ul. Armii Krajowej 26A i 26B w Wałbrzychu	Degradacja techniczna obiektu mieszkalnego wielorodzinnego. Niska jakość życia mieszkańców ze względu na niewystarczający stan techniczny budynku	Poprawa istniejącego stanu technicznego budynku, poprawa jakości życia mieszkańców oraz wizerunku i estetyki miast, odtworzenie wartości zabytkowych, historycznych i artystycznych budynków mieszkalnych, wykreowanie miejsca do prowadzenia działalności gospodarczej, zmniejszenie zapotrzebowania na energię cieplną poprzez termomodernizacja budynków	Sposób pomiaru: - Protokół odbioru prac remontowych objętych projektem, - Ilość osób zamieszkujących (dane z ewidencji administratora).	Produkty: 1. Liczba wspartych obiektów infrastrukturalnych zlokalizowanych na rewitalizowanych obszarach - 1 2. Wyremontowane budynki mieszkalne na obszarze miejskim - 1 Rezultat projektu: - Liczba osób zamieszkałych: 26	Remont dachu nad klatką 26B, wykonanie izolacji pionowej ścian fundamentowych oraz drenażu (od strony północno-zachodniej), remont klatek schodowych	58-302 Wałbrzych, ul. Armii Krajowej 26A i 26B działka nr 157 ; obręb nr 19 Stary Zdrój	Podobszar Stary Zdrój	250 874,24	Dotacja UE EFRR RPO WD (123.676,57) wkład własny (127.197,67)	2017 – 2019	LISTA A	CEL 2

C2.1(26)	37	Wspólnota Mieszkańcowa przy ul. Fryderyka Chopina nr 14 w Wałbrzychu	Remont części wspólnych nieruchomości mieszkalnej przy ul. Fryderyka Chopina 14 w Wałbrzychu - projekt obejmujący kompleksową rewitalizację i poprawiający stan techniczny, efektywność energetyczną budynku oraz poprawę jakości życia mieszkańców.	Degradacja techniczna obiektu mieszkalnego wielorodzinnego. Niska jakość życia mieszkańców ze względu na niewystarczający stan techniczny budynku	Poprawa istniejącego stanu technicznego budynku, poprawa jakości życia mieszkańców oraz wizerunku i estetyki miast, odwrócenie wartości zabytkowych, historycznych i artystycznych budynków mieszkalnych, wykreowanie miejsca do prowadzenia działalności gospodarczej, zmniejszenie zapotrzebowania na energię cieplną poprzez termomodernizacja budynków	Sposób pomiaru: - Protokół odbioru prac remontowych objętych projektem, - Ilość osób zamieszkujących (dane z ewidencji administratora).	Produkty: 1. Liczba wspartych obiektów infrastrukturalnych zlokalizowanych na rewitalizowanych obszarach - 1 2. Wyremontowane budynki mieszkalne na obszarze miejskim - 1 Rezultat projektu: - Liczba osób zamieszkujących: 19	Remont elewacji z termomodernizacją oraz wymianą stolarki w częściach wspólnych, remont kapitałny dachu wraz z izolacją stropodachu	58-301 Wałbrzych, ul. Fryderyka Chopina nr 14; działka nr 325/1; obręb nr 21 Nowe Miasto	Podobszar Nowe Miasto	293 585,81	Dotacja UE EFRR RPO WD (175.791,36), wkład własny (117.794,45)	2017 – 2019	LISTA A	CEL 2
C2.1(27)	38	Wspólnota Mieszkańcowa przy ul. Bolesława Chrobrego nr 27 w Wałbrzychu	Remont części wspólnych nieruchomości mieszkalnej przy ul. Bolesława Chrobrego 27 w Wałbrzychu – projekt obejmujący kompleksową rewitalizację i poprawiający stan techniczny, efektywność energetyczną budynku oraz poprawę jakości życia mieszkańców	Degradacja techniczna obiektu mieszkalnego wielorodzinnego. Niska jakość życia mieszkańców ze względu na niewystarczający stan techniczny budynku	Poprawa istniejącego stanu technicznego budynku, poprawa jakości życia mieszkańców oraz wizerunku i estetyki miast, odwrócenie wartości zabytkowych, historycznych i artystycznych budynków mieszkalnych, wykreowanie miejsca do prowadzenia działalności gospodarczej, zmniejszenie zapotrzebowania na energię cieplną poprzez termomodernizacja budynków	Sposób pomiaru: - Protokół odbioru prac remontowych objętych projektem, - Ilość osób zamieszkujących (dane z ewidencji administratora).	Produkty: 1. Liczba wspartych obiektów infrastrukturalnych zlokalizowanych na rewitalizowanych obszarach - 1 2. Wyremontowane budynki mieszkalne na obszarze miejskim - 1 Rezultat projektu: - Liczba osób zamieszkujących: 29	Remont elewacji wraz z częściową termomodernizacją oraz z dociepleniem stropu nad ostatnią kondygnacją mieszkań.	58-300 Wałbrzych, ul. B. Chrobrego nr 27 działka nr 325/1; obręb nr 21 Nowe Miasto	Podobszar Śródmieście	320 928,87	Dotacja UE EFRR RPO WD (174.496,74), wkład własny (146.432,13)	2017 – 2019	LISTA A	CEL 2
C2.1(28)	39	Wspólnota Mieszkańcowa przy ul. Ignacego Daszyńskiego nr 3 w Wałbrzychu	Remont części wspólnych nieruchomości mieszkalnej przy ul. Ignacego Daszyńskiego nr 3 w Wałbrzychu	Degradacja techniczna obiektu mieszkalnego wielorodzinnego. Niska jakość życia mieszkańców ze względu na niewystarczający stan techniczny budynku	Poprawa istniejącego stanu technicznego budynku, poprawa jakości życia mieszkańców oraz wizerunku i estetyki miast, odwrócenie wartości zabytkowych, historycznych i artystycznych budynków mieszkalnych, wykreowanie miejsca do prowadzenia działalności gospodarczej, zmniejszenie zapotrzebowania na energię cieplną poprzez termomodernizacja budynków	Sposób pomiaru: - Protokół odbioru prac remontowych objętych projektem, - Ilość osób zamieszkujących (dane z ewidencji administratora).	Produkty: 1. Liczba wspartych obiektów infrastrukturalnych zlokalizowanych na rewitalizowanych obszarach - 1 2. Wyremontowane budynki mieszkalne na obszarze miejskim - 1 Rezultat projektu: - Liczba osób zamieszkujących: 23	Remont elewacji wraz z częściową termomodernizacją	58-304 Wałbrzych, ul. Ignacego Daszyńskiego nr 3 działka nr 119/2; obręb nr 15 Konradów	Podobszar Biały Kamień	119 000,00	Dotacja UE EFRR RPO WD (65.450,00), wkład własny (53.550,00)	2017-2025	LISTA A	CEL 2
C2.1(29)	40	Wspólnota Mieszkańcowa "MODRZEW" przy ul. Katowickiej 2,3,4 w Wałbrzychu	Remont części wspólnych nieruchomości mieszkalnej przy ul. Katowickiej 2,3,4 w Wałbrzychu - projekt obejmujący kompleksową rewitalizację i poprawiający stan techniczny, efektywność energetyczną budynku oraz poprawę jakości życia mieszkańców.	Degradacja techniczna obiektu mieszkalnego wielorodzinnego. Niska jakość życia mieszkańców ze względu na niewystarczający stan techniczny budynku	Poprawa istniejącego stanu technicznego budynku, poprawa jakości życia mieszkańców oraz wizerunku i estetyki miast, odwrócenie wartości zabytkowych, historycznych i artystycznych budynków mieszkalnych, wykreowanie miejsca do prowadzenia działalności gospodarczej, zmniejszenie zapotrzebowania na energię cieplną poprzez termomodernizacja budynków	Sposób pomiaru: - Protokół odbioru prac remontowych objętych projektem, - Ilość osób zamieszkujących (dane z ewidencji administratora).	Produkty: 1. Liczba wspartych obiektów infrastrukturalnych zlokalizowanych na rewitalizowanych obszarach - 3 2. Wyremontowane budynki mieszkalne na obszarze miejskim - 3 Rezultat projektu: - Liczba osób zamieszkujących: 72	Remont elewacji wraz z termomodernizacją oraz wymianą stolarki okiennej i drzwiowej w częściach wspólnych, izolacja ścian fundamentowych wraz z drenażem	58-303 Wałbrzych, ul. Katowicka 2,3,4 działka nr 100; obręb nr 39 Podgórze	Podobszar Podgórze	942 126,54	Dotacja UE EFRR RPO WD (603.583,71), wkład własny (338.542,83)	2017 – 2019	LISTA A	CEL 2
C2.1(30)	41	Wspólnota Mieszkańcowa przy ul. Marii Konopnickiej nr 5 w Wałbrzychu	Remont części wspólnych nieruchomości mieszkalnej przy ul. Marii Konopnickiej nr 5 w Wałbrzychu	Degradacja techniczna obiektu mieszkalnego wielorodzinnego. Niska jakość życia mieszkańców ze względu na niewystarczający stan techniczny budynku	Poprawa istniejącego stanu technicznego budynku, poprawa jakości życia mieszkańców oraz wizerunku i estetyki miast, odwrócenie wartości zabytkowych, historycznych i artystycznych budynków mieszkalnych, wykreowanie miejsca do prowadzenia działalności gospodarczej, zmniejszenie zapotrzebowania na energię cieplną poprzez termomodernizacja budynków	Sposób pomiaru: - Protokół odbioru prac remontowych objętych projektem, - Ilość osób zamieszkujących (dane z ewidencji administratora).	Produkty: 1. Liczba wspartych obiektów infrastrukturalnych zlokalizowanych na rewitalizowanych obszarach - 1 2. Wyremontowane budynki mieszkalne na obszarze miejskim - 1 Rezultat projektu: - Liczba osób zamieszkujących: 33	Remont elewacji wraz z remontem balkonów oraz wymianą/renowacją stolarki okiennej i drzwiowej zewnętrznej oraz remont schodów, remont kapitałny dachu, remont klatki schodowej wraz z renowacją stolarki wewnętrznej	58-300 Wałbrzych, ul. Marii Konopnickiej nr 5; działka nr 138/1; obręb nr 27 Śródmieście	Podobszar Śródmieście	480 000,00	Dotacja UE EFRR RPO WD (264.000,00), wkład własny (216.000,00)	2017-2025	LISTA A	CEL 2

C2.1(31)	42	Wspólnota Mieszkańcowa przy ul. Stanisława Moniuszki nr 18 w Wałbrzychu	Remont części wspólnych nieruchomości mieszkalnej przy ul. Stanisława Moniuszki 18 w Wałbrzychu - projekt obejmujący kompleksową rewitalizację i poprawiający stan techniczny budynku oraz poprawę jakości życia mieszkańców	Degradacja techniczna obiektu mieszkalnego wielorodzinnego. Niska jakość życia mieszkańców ze względu na niewystarczający stan techniczny budynku	Poprawa istniejącego stanu technicznego budynku, poprawa jakości życia mieszkańców oraz wizerunku i estetyki miast, odwołanie wartości zabytkowych, historycznych i artystycznych budynków mieszkalnych, wykreowanie miejsca do prowadzenia działalności gospodarczej, zmniejszenie zapotrzebowania na energię cieplną poprzez termomodernizacja budynków	Sposób pomiaru: - Protokół odbioru prac remontowych objętych projektem, - Ilość osób zamieszkałych (dane z ewidencji administratora).	Produkty: 1. Liczba wspartych obiektów infrastrukturalnych zlokalizowanych na rewitalizowanych obszarach - 1 2. Wyremontowane budynki mieszkalne na obszarze miejskim - 1 Rezultat projektu: - Liczba osób zamieszkałych: 15	Remont klatki schodowej, remont piwnic, remont instalacji elektrycznej.	58-300 Wałbrzych, ul. Stanisława Moniuszki nr 18; działka nr 543; obręb nr 27 Śródmieście	Podobszar Śródmieście	208 496,52	Dotacja UE EFRR RPO WD (104.065,05), wkład własny (104.431,47)	2017 – 2019	LISTA A	CEL 2
C2.1(32)	43	Wspólnota Mieszkańcowa przy ul. Marsz. Józefa Piłsudskiego 33-33a w Wałbrzychu	Remont części wspólnych nieruchomości mieszkalnej przy ul. Marszałka Józefa Piłsudskiego 33-33a w Wałbrzychu – projekt obejmujący kompleksową rewitalizację i poprawiający stan techniczny, efektywność energetyczną budynku oraz poprawę jakości życia mieszkańców	Degradacja techniczna obiektu mieszkalnego wielorodzinnego. Niska jakość życia mieszkańców ze względu na niewystarczający stan techniczny budynku	Poprawa istniejącego stanu technicznego budynku, poprawa jakości życia mieszkańców oraz wizerunku i estetyki miast, odwołanie wartości zabytkowych, historycznych i artystycznych budynków mieszkalnych, wykreowanie miejsca do prowadzenia działalności gospodarczej, zmniejszenie zapotrzebowania na energię cieplną poprzez termomodernizacja budynków	Sposób pomiaru: - Protokół odbioru prac remontowych objętych projektem, - Ilość osób zamieszkałych (dane z ewidencji administratora).	Produkty: 1. Liczba wspartych obiektów infrastrukturalnych zlokalizowanych na rewitalizowanych obszarach - 2 2. Wyremontowane budynki mieszkalne na obszarze miejskim - 2 Rezultat projektu: - Liczba osób zamieszkałych: 53	1. Budynek przy ul. Marsz. Józefa Piłsudskiego 33: remont elewacji wraz z częściową termomodernizacją nieruchomości, wymiana stolarki okiennej i drzwiowej. 2. Budynek przy ul. Marsz. Józefa Piłsudskiego 33a: remont elewacji wraz z częściową termomodernizacją nieruchomości.	58-301 Wałbrzych, ul. Marsz. Józefa Piłsudskiego 33-33a; działka nr 354; obręb nr 21 Nowe Miasto	Podobszar Nowe Miasto	582 688,61	Dotacja UE EFRR RPO WD (278.340,4), wkład własny (304.348,21)	2017 – 2019	LISTA A	CEL 2
C2.1(33)	44	Wspólnota Mieszkańcowa przy ul. Marsz. Józefa Piłsudskiego nr 37 w Wałbrzychu	Remont części wspólnych nieruchomości mieszkalnej przy ul. Marsz. Józefa Piłsudskiego nr 37 w Wałbrzychu	Degradacja techniczna obiektu mieszkalnego wielorodzinnego. Niska jakość życia mieszkańców ze względu na niewystarczający stan techniczny budynku	Poprawa istniejącego stanu technicznego budynku, poprawa jakości życia mieszkańców oraz wizerunku i estetyki miast, odwołanie wartości zabytkowych, historycznych i artystycznych budynków mieszkalnych, wykreowanie miejsca do prowadzenia działalności gospodarczej, zmniejszenie zapotrzebowania na energię cieplną poprzez termomodernizacja budynków	Sposób pomiaru: - Protokół odbioru prac remontowych objętych projektem, - Ilość osób zamieszkałych (dane z ewidencji administratora).	Produkty: 1. Liczba wspartych obiektów infrastrukturalnych zlokalizowanych na rewitalizowanych obszarach - 1 2. Wyremontowane budynki mieszkalne na obszarze miejskim - 1 Rezultat projektu: - Liczba osób zamieszkałych: 20	Remont elewacji, wykonanie izolacji pionowej ścian fundamentowych wraz z drenażem	58-301 Wałbrzych, ul. Marsz. Józefa Piłsudskiego nr 37; działka nr 362/1; obręb nr 21 Nowe Miasto	Podobszar Nowe Miasto	157 200,00	Dotacja UE EFRR RPO WD (86.460,00), wkład własny (70.740,00)	2017-2025	LISTA A	CEL 2
C2.1(34)	45	Wspólnota Mieszkańcowa przy ul. Marsz. Józefa Piłsudskiego nr 55 w Wałbrzychu	Remont części wspólnych nieruchomości mieszkalnej przy ul. Marszałka Józefa Piłsudskiego 55 w Wałbrzychu – projekt obejmujący kompleksową rewitalizację i poprawiający stan techniczny, efektywność energetyczną budynku oraz poprawę jakości życia mieszkańców	Degradacja techniczna obiektu mieszkalnego wielorodzinnego. Niska jakość życia mieszkańców ze względu na niewystarczający stan techniczny budynku	Poprawa istniejącego stanu technicznego budynku, poprawa jakości życia mieszkańców oraz wizerunku i estetyki miast, odwołanie wartości zabytkowych, historycznych i artystycznych budynków mieszkalnych, wykreowanie miejsca do prowadzenia działalności gospodarczej, zmniejszenie zapotrzebowania na energię cieplną poprzez termomodernizacja budynków	Sposób pomiaru: - Protokół odbioru prac remontowych objętych projektem, - Ilość osób zamieszkałych (dane z ewidencji administratora).	Produkty: 1. Liczba wspartych obiektów infrastrukturalnych zlokalizowanych na rewitalizowanych obszarach - 1 2. Wyremontowane budynki mieszkalne na obszarze miejskim - 1 Rezultat projektu: - Liczba osób zamieszkałych: 46	Remont elewacji wraz z częściową termomodernizacją, wymianą stolarki okiennej i drzwiowej w częściach wspólnych, remont dachu wraz z dociepleniem, wykonanie izolacji pionowej ścian fundamentowych oraz drenaż, remont instalacji elektrycznej, remont instalacji wodno-kanalizacyjnej, remont instalacji gazowej; remont instalacji centralnego ogrzewania	58-301 Wałbrzych, ul. Marsz. Józefa Piłsudskiego nr 55 działka nr 407; obręb nr 21 Nowe Miasto	Podobszar Nowe Miasto	791 148,92	Dotacja UE EFRR RPO WD (445.709,24), wkład własny (345.439,68)	2017 – 2019	LISTA A	CEL 2
C2.1(35)	46	Wspólnota Mieszkańcowa przy ul. Rynek nr 17 w Wałbrzychu	Remont części wspólnych nieruchomości mieszkalnej przy ul. Rynek nr 17 w Wałbrzychu	Degradacja techniczna obiektu mieszkalnego wielorodzinnego. Niska jakość życia mieszkańców ze względu na niewystarczający stan techniczny budynku	Poprawa istniejącego stanu technicznego budynku, poprawa jakości życia mieszkańców oraz wizerunku i estetyki miast, odwołanie wartości zabytkowych, historycznych i artystycznych budynków mieszkalnych, wykreowanie miejsca do prowadzenia działalności gospodarczej, zmniejszenie zapotrzebowania na energię cieplną poprzez termomodernizacja budynków	Sposób pomiaru: - Protokół odbioru prac remontowych objętych projektem, - Ilość osób zamieszkałych (dane z ewidencji administratora).	Produkty: 1. Liczba wspartych obiektów infrastrukturalnych zlokalizowanych na rewitalizowanych obszarach - 1 2. Wyremontowane budynki mieszkalne na obszarze miejskim - 1 Rezultat projektu: - Liczba osób zamieszkałych: 11	Remont remont klatki schodowej wraz z wymianą okna, remont instalacji wodno-kanalizacyjnej	58-300 Wałbrzych, ul. Rynek nr 17; działka nr 607; obręb nr 27 Śródmieście	Podobszar Śródmieście	152 937,76	Dotacja UE EFRR RPO WD (84.115,77), wkład własny (68.821,99)	2017-2025	LISTA A	CEL 2

C2.1(36)	47	Wspólnota Mieszkaniowa przy ul. Juliusza Słowackiego nr 15a w Wałbrzychu	Remont części wspólnych nieruchomości mieszkalnej przy ul. Juliusza Słowackiego 15a w Wałbrzychu - projekt obejmujący kompleksową rewitalizację i poprawiający stan techniczny, efektywność energetyczną budynku oraz poprawę jakości życia mieszkańców.	Degradacja techniczna obiektu mieszkalnego wielorodzinnego. Niska jakość życia mieszkańców ze względu na niewystarczający stan techniczny budynku	Poprawa istniejącego stanu technicznego budynku, poprawa jakości życia mieszkańców oraz wizerunku i estetyki miast, odtworzenie wartości zabytkowych, historycznych i artystycznych budynków mieszkalnych, wykreowanie miejsca do prowadzenia działalności gospodarczej, zmniejszenie zapotrzebowania na energię cieplną poprzez termomodernizacja budynków	Sposób pomiaru: - Protokół odbioru prac remontowych objętych projektem, - ilość osób zamieszkałych (dane z ewidencji administratora).	Produkty: 1. Liczba wspartych obiektów infrastrukturalnych zlokalizowanych na rewitalizowanych obszarach - 1 2. Wyremontowane budynki mieszkalne na obszarze miejskim - 1 Rezultat projektu: - Liczba osób zamieszkałych: 23	Remont elewacji tyłnej wraz z dociepleniem i remontem balkonów, remont instalacji elektrycznej, remont instalacji wodno-kanalizacyjnej, remont klatek schodowych wraz z wymianą stolarki okiennej	58-300 Wałbrzych, ul. Juliusza Słowackiego nr 15a działka nr 142/1 ; obręb nr 27 Śródmieście	Podobszar Śródmieście	513 281,55	Dotacja UE EFRR RPO WD (200.666,22), wkład własny (312.615,33)	2017 – 2019	LISTA A	CEL 2	
C2.1(37)	48	Wspólnota Mieszkaniowa przy ul. Juliusza Słowackiego nr 1 w Wałbrzychu	Remont części wspólnych nieruchomości mieszkalnej przy ul. Juliusza Słowackiego 1 w Wałbrzychu – projekt obejmujący kompleksową rewitalizację i poprawiający stan techniczny, efektywność energetyczną budynku oraz poprawę jakości życia mieszkańców	Degradacja techniczna obiektu mieszkalnego wielorodzinnego. Niska jakość życia mieszkańców ze względu na niewystarczający stan techniczny budynku	Poprawa istniejącego stanu technicznego budynku, poprawa jakości życia mieszkańców oraz wizerunku i estetyki miast, odtworzenie wartości zabytkowych, historycznych i artystycznych budynków mieszkalnych, wykreowanie miejsca do prowadzenia działalności gospodarczej, zmniejszenie zapotrzebowania na energię cieplną poprzez termomodernizacja budynków	Sposób pomiaru: - Protokół odbioru prac remontowych objętych projektem, - ilość osób zamieszkałych (dane z ewidencji administratora).	Produkty: 1. Liczba wspartych obiektów infrastrukturalnych zlokalizowanych na rewitalizowanych obszarach - 1 2. Wyremontowane budynki mieszkalne na obszarze miejskim - 1 Rezultat projektu: - Liczba osób zamieszkałych: 26	Remont elewacji, remont klatki schodowej wraz z wymianą stolarki okiennej w częściach wspólnych	58-300 Wałbrzych, ul. Juliusza Słowackiego nr 1; KW SW1W/00010566/7; obręb nr 27 Śródmieście	Podobszar Śródmieście	517 711,42	Dotacja UE EFRR RPO WD (220.223,31), wkład własny (297.488,11)	2017 – 2019	LISTA A	CEL 2	
C2.1(38)	49	Wspólnota Mieszkaniowa przy ul. Stanisława Staszica nr 1 w Wałbrzychu	Remont części wspólnych nieruchomości mieszkalnej przy ul. Stanisława Staszica nr 1 w Wałbrzychu	Degradacja techniczna obiektu mieszkalnego wielorodzinnego. Niska jakość życia mieszkańców ze względu na niewystarczający stan techniczny budynku	Poprawa istniejącego stanu technicznego budynku, poprawa jakości życia mieszkańców oraz wizerunku i estetyki miast, odtworzenie wartości zabytkowych, historycznych i artystycznych budynków mieszkalnych, wykreowanie miejsca do prowadzenia działalności gospodarczej, zmniejszenie zapotrzebowania na energię cieplną poprzez termomodernizacja budynków	Sposób pomiaru: - Protokół odbioru prac remontowych objętych projektem, - ilość osób zamieszkałych (dane z ewidencji administratora).	Produkty: 1. Liczba wspartych obiektów infrastrukturalnych zlokalizowanych na rewitalizowanych obszarach - 1 2. Wyremontowane budynki mieszkalne na obszarze miejskim - 1 Rezultat projektu: - Liczba osób zamieszkałych: 41	Remont elewacji wraz z częściową termomodernizacją, wymiana stolarki okiennej i drzwiowej, naprawa spekań ścian oraz likwidacja przyczyn ich występowania, remont klatki schodowej	58-301 Wałbrzych, ul. Stanisława Staszica nr 1; działka nr 381 ; obręb nr 21 Nowe Miasto	Podobszar Nowe Miasto	409 591,82	Dotacja UE EFRR RPO WD (237.602,61), wkład własny (171.989,21)	2017 – 2019	LISTA A	CEL 2	
C2.1(39)	50	Wspólnota Mieszkaniowa przy ulicy Komuny Paryskiej 3 w Wałbrzychu, PARTNERZY: Wspólnota Mieszkaniowa przy ulicy Melchiora Wańkowicza 3 w Wałbrzychu, Wspólnota Mieszkaniowa przy ulicy Melchiora Wańkowicza 5 w Wałbrzychu, Wspólnota Mieszkaniowa przy ulicy Jarosława Dąbrowskiego 42 w Wałbrzychu	Remont i odnowa budynków Wspólnot Mieszkaniowych w Wałbrzychu przy ulicy Komuny Paryskiej 3, Melchiora Wańkowicza 3, Melchiora Wańkowicza 5, J. Dąbrowskiego 42	Degradacja techniczna obiektu mieszkalnego wielorodzinnego. Niska jakość życia mieszkańców ze względu na niewystarczający stan techniczny budynku	Poprawa istniejącego stanu technicznego budynku, poprawa jakości życia mieszkańców oraz wizerunku i estetyki miasta	Sposób oceny: - liczba osób korzystających z wyremontowanej infrastruktury na podstawie deklaracji o wysokości opłat za gospodarowanie odpadami komunalnymi (pomiar raz w roku), - protokół odbioru prac budowlanych.	Produkty: 1. Liczba wspartych obiektów infrastrukturalnych zlokalizowanych na rewitalizowanych obszarach - 4 2. Wyremontowane budynki mieszkalne na obszarze miejskim - 4 3. Liczba mieszkań w budynku - 30 mieszkań Rezultaty: 1. Liczba osób korzystających z budynków zrewitalizowanych - 53 Liczba obiektów dostosowanych do potrzeb osób z niepełnosprawnościami - 4	Wspólnot Mieszkaniowych w Wałbrzychu przy ulicy Komuny Paryskiej 3, Melchiora Wańkowicza 3, Melchiora Wańkowicza 5, Jarosława Dąbrowskiego 42 Budynek przy ulicy Komuny Paryskiej 3- remont elewacji z dociepleniem, przebudowa WLZ budynku, zestawów rozdzielczo pomiarowych wraz z wewnętrznymi liniami zasilającymi do lokali oraz instalacji oświetlenia w pomieszczeniach ogólnego użytku z zastosowaniem napięcia 230 + CR w budynku, remont klatki schodowej. Budynek przy ulicy Melchiora Wańkowicza 3- remont elewacji z dociepleniem budynku. Budynek przy ulicy Melchiora Wańkowicza 5- remont komórek i elewacji wraz z dociepleniem budynku, przemurowanie kominów, remont klatki schodowej. Budynek przy ulicy Jarosława Dąbrowskiego 42- remont elewacji z dociepleniem, wymiana instalacji elektrycznej w częściach wspólnych nieruchomości, remont klatki schodowej.	Wałbrzych przy ulicy Komuny Paryskiej 3 działka nr 228 obręb 14 Biały Kamień, Melchiora Wańkowicza 3 działka nr 141/8 obręb 14 Biały Kamień, Melchiora Wańkowicza 5 działka nr 145/3 obręb 14 Biały Kamień, Jarosława Dąbrowskiego 42 działka nr 233 obręb 14 Biały Kamień	Podobszar Biały Kamień	1 211 765,95	Dotacja UE EFRR RPO WD (878.316,83), wkład własny (333.449,12)	2017 – 2019	LISTA A	CEL 2	W projekcie uwzględniono standardy dostępności (wspólnoty mieszkaniowe nie są zobligowane ww. ustawą do zapewniania dostępności)

C2.1(40)	51	Wspólnota Mieszkańców przy ulicy Bohaterów Getta 10 w Wałbrzychu; partnerzy: Wspólnota Mieszkańców przy ulicy Ratuszowa 2 w Wałbrzychu, Wspólnota Mieszkańców przy ulicy Piaskowa 7 w Wałbrzychu	Remont i odnowa budynków Wspólnot Mieszkańców w Wałbrzychu przy ulicy Bohaterów Getta 10, Ratuszowa 2, Piaskowa 7	Degradacja techniczna obiektu mieszkalnego wielorodzinnego. Niska jakość życia mieszkańców ze względu na niewystarczający stan techniczny budynku	Poprawa istniejącego stanu technicznego budynku, poprawa jakości życia mieszkańców oraz wizerunku i estetyki miasta	Sposób oceny: - liczba osób korzystających z wyremontowanej infrastruktury na podstawie deklaracji o wysokości opłat za gospodarowanie odpadami komunalnymi (pomiar raz w roku), - protokół odbioru prac budowlanych.	Produkty: 1. Liczba wspartych obiektów infrastrukturalnych zlokalizowanych na rewitalizowanych obszarach - 3 2. Wyremontowane budynki mieszkalne na obszarze miejskim - 3 3. Liczba mieszkań w budynku - 38 mieszkań Rezultaty: 1. Liczba osób korzystających z budynków zrewitalizowanych - 59	Remont i odnowa budynków Wspólnot Mieszkańców w Wałbrzychu przy ul. Bohaterów Getta 10, Ratuszowa 2, Piaskowa 7. Budynek przy ulicy Bohaterów Getta 10 remont elewacji z dociepleniem, przebudowa instalacji wodno-kanalizacyjnej, remont klauki schodowej, wymiana WIZ budynku, zestawów rozdzielczo-pomiarowych wraz z wewnętrzny liniami zasilającymi do lokali oraz instalacji oświetlenia w pomieszczeniach ogólnego użytku. Budynek przy ulicy Ratuszowej 2 - docieplenie dwóch ścian budynku. Budynek przy ulicy Piaskowej 7 - remont elewacji wraz z dociepleniem ścian budynku, montaż instalacji domofonowej, remont ciągu pieszego wraz ze schodami wejściowymi do budynku, wymiana instalacji wodno-kanalizacyjnej, naprawa stropów drewnianych, wymiana tynków w piwnicach, remont klauki schodowej, wymiana instalacji elektrycznej w częściach wspólnych nieruchomości	Wałbrzych przy ulicy Bohaterów Getta 10, nr działki 211 obręb 15 Konradów, Ratuszowa 2, nr działki 115, obręb 16 Biały Kamień, Piaskowa 7, nr działki 47, obręb 16 Biały Kamień	Podobzar Biały Kamień	1 059 209,88	Dotacja UE EFRR RPO WD (673.984,80), wkład własny (385.225,08)	2017 – 2019	LISTA A	CEL 2	
C2.1(41)	52	Wspólnota Mieszkańców przy ulicy Piotra Wysockiego 32	Remont i odnowa budynku Wspólnoty Mieszkańców w Wałbrzychu przy ulicy Piotra Wysockiego 32	Degradacja techniczna obiektu mieszkalnego wielorodzinnego. Niska jakość życia mieszkańców ze względu na niewystarczający stan techniczny budynku	Poprawa istniejącego stanu technicznego budynku, poprawa jakości życia mieszkańców oraz wizerunku i estetyki miasta	Sposób pomiaru rezultatu : liczba osób korzystających z wyremontowanej infrastruktury na podstawie deklaracji o wysokości opłat za gospodarowanie odpadami komunalnymi i protokół odbioru prac budowlanych.	Produkty: 1. Liczba wspartych obiektów infrastrukturalnych zlokalizowanych na rewitalizowanych obszarach - 1 2. Wyremontowane budynki mieszkalne na obszarze miejskim - 1 Rezultaty: 1. Liczba osób korzystających z budynków zrewitalizowanych -25	Remont elewacji z dociepleniem budynku	Wałbrzych przy ulicy Piotra Wysockiego 32, działka nr 127, obręb 18 Biały Kamień	Podobzar Biały Kamień	380 000,00	Dotacja UE EFRR RPO WD (323.000,00), wkład własny (57.000,00)	2019 – 2025	LISTA A	CEL 2	
C2.1(42)	53	Wspólnota Mieszkańców przy ulicy Przyjaciół Żołnierza 24 w Wałbrzychu, PARTNERZY: Wspólnota Mieszkańców przy ulicy Generała Władysława Andersa 156 w Wałbrzychu, Wspólnota Mieszkańców przy ulicy Generała Władysława Andersa 163 w Wałbrzychu	Remont i odnowa budynków Wspólnot Mieszkańców w Wałbrzychu przy ulicy Generała Władysława Andersa 156, Generała Władysława Andersa 163	Degradacja techniczna obiektu mieszkalnego wielorodzinnego. Niska jakość życia mieszkańców ze względu na niewystarczający stan techniczny budynku	Poprawa istniejącego stanu technicznego budynku, poprawa jakości życia mieszkańców oraz wizerunku i estetyki miasta	Sposób oceny: - liczba osób korzystających z wyremontowanej infrastruktury na podstawie deklaracji o wysokości opłat za gospodarowanie odpadami komunalnymi (pomiar raz w roku), - protokół odbioru prac budowlanych.	Produkty: 1. Liczba wspartych obiektów infrastrukturalnych zlokalizowanych na rewitalizowanych obszarach - 3 2. Wyremontowane budynki mieszkalne na obszarze miejskim - 3 3. Liczba mieszkań w budynku - 25 mieszkań Rezultaty: 1. Liczba osób korzystających z budynków zrewitalizowanych -59 Liczba obiektów dostosowanych do potrzeb osób z niepełnosprawnościami - 3	Remont i odnowa budynków Wspólnot Mieszkańców w Wałbrzychu przy ul. Przyjaciół Żołnierza 24, Generała Władysława Andersa 156, Generała Władysława Andersa 163. Budynek przy ulicy Przyjaciół Żołnierza 24 - remont elewacji z dociepleniem, remont klauki schodowej, remont dachu, docieplenie stropów od strony piwnic budynku. Budynek przy ul. Generała Władysława Andersa 156 - Remont elewacji z dociepleniem ścian budynku. Budynek przy ul. Generała Władysława Andersa 163 - remont elewacji z dociepleniem budynku, odwodnienie budynku, remont piwnic i strychu, remont klauki schodowej, wymiana instalacji elektrycznej w częściach wspólnych.	Wałbrzych przy ulicy Przyjaciół Żołnierza 24 nr działki 5/27 obręb 14 Biały Kamień, Generała Władysława Andersa 156, nr działki 207/1, obręb 15 Konradów, Generała Władysława Andersa 163, nr działki 135/1, obręb 14 Biały Kamień.	Podobzar Biały Kamień	1 070 254,22	Dotacja UE EFRR RPO WD (741.555,88), wkład własny (328.698,34)	2017 – 2019	LISTA A	CEL 2	W projekcie uwzględniono standardy dostępności (wspólnoty mieszkaniowe nie są zobligowane ww. ustawą do zapewniania dostępności)
C2.1(43)	54	Wspólnota Mieszkańców przy ul. 11 Listopada nr 194 w Wałbrzychu	Remont, odnowa części wspólnego wielorodzinnego budynku mieszkalnego w Wałbrzychu przy ul. 11 Listopada 194 w Wałbrzychu	Degradacja techniczna obiektu mieszkalnego wielorodzinnego. Niska jakość życia mieszkańców ze względu na niewystarczający stan techniczny budynku, wysoka energochłonność budynków.	Poprawa istniejącego stanu technicznego budynku, poprawa jakości życia mieszkańców oraz wizerunku i estetyki miasta, zwiększenie efektywności energetycznej w budynkach mieszkalnych	Sposób oceny: - liczba osób korzystających z wyremontowanej infrastruktury na podstawie deklaracji o wysokości opłat za gospodarowanie odpadami komunalnymi (pomiar raz w roku), - protokół odbioru prac budowlanych.	Produkty: 1. Liczba wspartych obiektów infrastrukturalnych zlokalizowanych na rewitalizowanych obszarach - 1 2. Wyremontowane budynki mieszkalne na obszarze miejskim - 1 3. Liczba mieszkań w budynku - 16 mieszkań Rezultaty: 1. Liczba osób korzystających z budynków zrewitalizowanych -3	WM ul. 11 Listopada 194 – remont elewacji budynku	WM ul. 11 Listopada 194 – działka nr 541/3 obręb 26 NM	Podobzar Nowe Miasto	238 095,11	Dotacja UE EFRR RPO WD 113.788,52 PLN, wkład własny 124.306,59 PLN.	2017 – 2019	LISTA A	CEL 2	
C2.1(44)	55	Wspólnota Mieszkańców przy ul. 11 Listopada nr 164 w Wałbrzychu	Remont wielorodzinnego budynku Mieszkalnego przy ul. 11 Listopada 164 w Wałbrzychu	Degradacja techniczna obiektu mieszkalnego wielorodzinnego. Niska jakość życia mieszkańców ze względu na niewystarczający stan techniczny budynku, wysoka energochłonność budynków.	Poprawa istniejącego stanu technicznego budynku, poprawa jakości życia mieszkańców oraz wizerunku i estetyki miasta, zwiększenie efektywności energetycznej w budynkach mieszkalnych	Sposób oceny: - liczba osób korzystających z wyremontowanej infrastruktury na podstawie deklaracji o wysokości opłat za gospodarowanie odpadami komunalnymi (pomiar raz w roku)	Produkty: 1. Wyremontowane budynki mieszkalne na obszarze miejskim - 1 3. Liczba mieszkań w budynku - 12 mieszkań i 3 lokale użytkowe Rezultaty: 1. Liczba osób korzystających z budynków zrewitalizowanych – 21	I etap: remont dachu II etap: remont elewacji z dociepleniem 2 ściany	WM ul. 11 Listopada 164 – działka nr 525/8 obręb 26 NM	Podobzar Nowe Miasto	350 000,00	Dotacja UE EFRR RPO WD (262.500), wkład własny (87.500 - kredyt)	2017-2025	LISTA A	CEL 2	

C2.1(45)	56	Wspólnota Mieszkaniowa przy ul. Polnej 14 w Wałbrzychu	Remont, odnowa części wspólnych wielorodzinnego budynku mieszkalnego w Wałbrzychu przy ul. Polnej 14 w Wałbrzychu	Degradacja techniczna obiektu mieszkalnego wielorodzinnego. Niska jakość życia mieszkańców ze względu na niewystarczający stan techniczny budynku, wysoka energochłonność budynków.	Poprawa istniejącego stanu technicznego budynku, poprawa jakości życia mieszkańców oraz wizerunku i estetyki miasta, zwiększenie efektywności energetycznej w budynkach mieszkalnych	Sposób oceny: - liczba osób korzystających z wyremontowanej infrastruktury na podstawie deklaracji o wysokości opłat za gospodarowanie odpadami komunalnymi (pomiar raz w roku), - protokół odbioru prac budowlanych.	Produktu: 1. Liczba wspartych obiektów infrastrukturalnych zlokalizowanych na rewitalizowanych obszarach - 1 2. Wyremontowane budynki mieszkalne na obszarze miejskim - 1 3. Liczba mieszkań w budynku - 16 mieszkań Rezultaty: 1. Liczba osób korzystających z budynków zrewitalizowanych - 34	WM ul. Polna 14 - remont elewacji z dociepleniem, remont dachu i kominów, remont klatki schodowej, wykonanie dojścia z kostki przed budynkiem	WM ul. Polna 14 – działka nr 556 obręb 26 NM	Podobszar Nowe Miasto	456 861,75	Dotacja UE EFRR RPO WD (204 588,96 PLN), wkład własny (252 272,79 PLN)	2016-2021	LISTA A	CEL 2
C2.1(46)	57	Wspólnota Mieszkaniowa przy ul. Bogusławskiego 16 w Wałbrzychu	Remont, odnowa części wspólnych wielorodzinnego budynku mieszkalnego w Wałbrzychu przy ul. Bogusławskiego 16 w Wałbrzychu	Degradacja techniczna obiektu mieszkalnego wielorodzinnego. Niska jakość życia mieszkańców ze względu na niewystarczający stan techniczny budynku, wysoka energochłonność budynków.	Poprawa istniejącego stanu technicznego budynku, poprawa jakości życia mieszkańców oraz wizerunku i estetyki miasta, zwiększenie efektywności energetycznej w budynkach mieszkalnych	Liczba osób korzystających z wyremontowanej infrastruktury na podstawie deklaracji o wysokości opłaty za gospodarowanie odpadami komunalnymi i protokołu odbioru prac budowlanych (pomiar raz w roku)	Produktu: 1. Liczba wspartych obiektów infrastrukturalnych zlokalizowanych na rewitalizowanych obszarach - 1 2. Wyremontowane budynki mieszkalne na obszarze miejskim - 1 3. Liczba mieszkań w budynku - 9 mieszkań Rezultaty: Liczba osób korzystających z budynków zrewitalizowanych - 11	WM ul. Bogusławskiego 16- remont elewacji z dociepleniem, remont klatki schodowej;	WM ul. Bogusławskiego 16 – działka nr 165/1 obręb 26 NM	Podobszar Nowe Miasto	240 994,65	Środki własne	2019-2020	LISTA A	CEL 2
C2.1(47)	58	Wspólnota Mieszkaniowa przy ul. Ignacego Paderewskiego nr 1 w Wałbrzychu	Remont, odnowa części wspólnych wielorodzinnego budynku mieszkalnego w Wałbrzychu przy ul. Paderewskiego 1 w Wałbrzychu	Degradacja techniczna obiektu mieszkalnego wielorodzinnego. Niska jakość życia mieszkańców ze względu na niewystarczający stan techniczny budynku, wysoka energochłonność budynków.	Poprawa istniejącego stanu technicznego budynku, poprawa jakości życia mieszkańców oraz wizerunku i estetyki miasta, zwiększenie efektywności energetycznej w budynkach mieszkalnych	Sposób oceny: - liczba osób korzystających z wyremontowanej infrastruktury na podstawie deklaracji o wysokości opłat za gospodarowanie odpadami komunalnymi (pomiar raz w roku), - protokół odbioru prac budowlanych.	Produktu: 1. Liczba wspartych obiektów infrastrukturalnych zlokalizowanych na rewitalizowanych obszarach - 1 2. Wyremontowane budynki mieszkalne na obszarze miejskim - 1 3. Liczba mieszkań w budynku - 7 mieszkań Rezultaty: 1. Liczba osób korzystających z budynków zrewitalizowanych - 19	WM ul. Paderewskiego 1 – remont elewacji z dociepleniem ściany tyłnej i remont dachu	WM ul. Paderewskiego 1 – działka nr 347/1 obręb 21 NM	Podobszar Nowe Miasto	142 000,00	Środki własne	2017-2025	LISTA A	CEL 2
C2.1(48)	59	Wspólnota Mieszkaniowa przy ul. Ignacego Paderewskiego nr 3 w Wałbrzychu	Remont, odnowa części wspólnych wielorodzinnego budynku mieszkalnego w Wałbrzychu przy ul. Paderewskiego 3 w Wałbrzychu	Degradacja techniczna obiektu mieszkalnego wielorodzinnego. Niska jakość życia mieszkańców ze względu na niewystarczający stan techniczny budynku, wysoka energochłonność budynków.	Poprawa istniejącego stanu technicznego budynku, poprawa jakości życia mieszkańców oraz wizerunku i estetyki miasta, zwiększenie efektywności energetycznej w budynkach mieszkalnych	Sposób oceny: - liczba osób korzystających z wyremontowanej infrastruktury na podstawie deklaracji o wysokości opłat za gospodarowanie odpadami komunalnymi (pomiar raz w roku), - protokół odbioru prac budowlanych.	Produktu: 1. Liczba wspartych obiektów infrastrukturalnych zlokalizowanych na rewitalizowanych obszarach - 1 2. Wyremontowane budynki mieszkalne na obszarze miejskim - 1 3. Liczba mieszkań w budynku - 7 mieszkań Rezultaty: 1. Liczba osób korzystających z budynków zrewitalizowanych - 12	WM ul. Paderewskiego 3 – remont elewacji z dociepleniem ściany tyłnej, wymiana instalacji elektrycznej i remont klatki schodowej	WM ul. Paderewskiego 3 – działka nr 347/1 obręb 21 NM	Podobszar Nowe Miasto	212 595,83	Dotacja UE EFRR RPO WD (103.620,22), wkład własny (108.975,61)	2017 – 2019	LISTA A	CEL 2
C2.1(49)	60	Wspólnota Mieszkaniowa przy ul. Ignacego Paderewskiego nr 5 w Wałbrzychu	Remont, odnowa części wspólnych wielorodzinnego budynku mieszkalnego w Wałbrzychu przy ul. Paderewskiego 5 w Wałbrzychu	Degradacja techniczna obiektu mieszkalnego wielorodzinnego. Niska jakość życia mieszkańców ze względu na niewystarczający stan techniczny budynku, wysoka energochłonność budynków.	Poprawa istniejącego stanu technicznego budynku, poprawa jakości życia mieszkańców oraz wizerunku i estetyki miasta, zwiększenie efektywności energetycznej w budynkach mieszkalnych	Sposób oceny: - liczba osób korzystających z wyremontowanej infrastruktury na podstawie deklaracji o wysokości opłat za gospodarowanie odpadami komunalnymi (pomiar raz w roku), - protokół odbioru prac budowlanych.	Produktu: 1. Liczba wspartych obiektów infrastrukturalnych zlokalizowanych na rewitalizowanych obszarach - 1 2. Wyremontowane budynki mieszkalne na obszarze miejskim - 1 3. Liczba mieszkań w budynku - 7 mieszkań Rezultaty: 1. Liczba osób korzystających z budynków zrewitalizowanych - 17	WM ul. Paderewskiego 5- wymiana instalacji gazowej, remont elewacji z dociepleniem, wykonanie izolacji poziomej i pionowej, remont klatki schodowej	WM ul. Paderewskiego 5 – działka nr 347/1 obręb 21 NM	Podobszar Nowe Miasto	456 305,92	Dotacja UE EFRR RPO WD (182.220,30), wkład własny (274.085,62)	2017 – 2019	LISTA A	CEL 2
C2.1(50)	61	Wspólnota Mieszkaniowa przy ul. Marsz. Józefa Piłsudskiego nr 29 w Wałbrzychu	Remont, odnowa części wspólnych wielorodzinnego budynku mieszkalnego w Wałbrzychu przy ul. Marsz. Józefa Piłsudskiego nr 29 w Wałbrzychu	Degradacja techniczna obiektu mieszkalnego wielorodzinnego. Niska jakość życia mieszkańców ze względu na niewystarczający stan techniczny budynku, wysoka energochłonność budynków.	Poprawa istniejącego stanu technicznego budynku, poprawa jakości życia mieszkańców oraz wizerunku i estetyki miasta, zwiększenie efektywności energetycznej w budynkach mieszkalnych	Sposób oceny: - liczba osób korzystających z wyremontowanej infrastruktury na podstawie deklaracji o wysokości opłat za gospodarowanie odpadami komunalnymi (pomiar raz w roku), - protokół odbioru prac budowlanych.	Produktu: 1. Liczba wspartych obiektów infrastrukturalnych zlokalizowanych na rewitalizowanych obszarach - 1 2. Wyremontowane budynki mieszkalne na obszarze miejskim - 1 3. Liczba mieszkań w budynku - 18 mieszkań Rezultaty: 1. Liczba osób korzystających z budynków zrewitalizowanych - 34	WM ul. Piłsudskiego 29- remont elewacji, drenaż i izolacja ścian budynku, remont klatki schodowej, wymiana instalacji elektrycznej	WM ul. Piłsudskiego 29 – działka nr 350/1 obręb 21 NM	Podobszar Nowe Miasto	300 000,00	Środki własne	2017-2025	LISTA A	CEL 2
C2.1(51)	62	Wspólnota Mieszkaniowa przy ul. Marsz. Józefa Piłsudskiego nr 46 w Wałbrzychu	Remont, odnowa części wspólnych wielorodzinnego budynku mieszkalnego w Wałbrzychu przy ul. Piłsudskiego 46 w Wałbrzychu	Degradacja techniczna obiektu mieszkalnego wielorodzinnego. Niska jakość życia mieszkańców ze względu na niewystarczający stan techniczny budynku, wysoka energochłonność budynków.	Poprawa istniejącego stanu technicznego budynku, poprawa jakości życia mieszkańców oraz wizerunku i estetyki miasta, zwiększenie efektywności energetycznej w budynkach mieszkalnych	Sposób oceny: - liczba osób korzystających z wyremontowanej infrastruktury na podstawie deklaracji o wysokości opłat za gospodarowanie odpadami komunalnymi (pomiar raz w roku), - protokół odbioru prac budowlanych.	Produktu: 1. Liczba wspartych obiektów infrastrukturalnych zlokalizowanych na rewitalizowanych obszarach - 1 2. Wyremontowane budynki mieszkalne na obszarze miejskim - 1 3. Liczba mieszkań w budynku - 18 mieszkań Rezultaty: 1. Liczba osób korzystających z budynków zrewitalizowanych - 43	WM ul. Piłsudskiego 46 – remont elewacji z dociepleniem	WM ul. Piłsudskiego 46 – działka nr 32/1 obręb 26 NM	Podobszar Nowe Miasto	238 633,68	Środki własne	2017 – 2019	LISTA A	CEL 2

C2.1(52)	63	Wspólnota Mieszkańcowa przy ul. Marsz. Józefa Piłsudskiego nr 56 w Wałbrzychu	Remont, odnowa części wspólnych wielorodzinnego budynku mieszkalnego w Wałbrzychu przy ul. Piłsudskiego 56 w Wałbrzychu	Degradacja techniczna obiektu mieszkalnego wielorodzinnego. Niska jakość życia mieszkańców ze względu na niewystarczający stan techniczny budynku, wysoka energochłonność budynków.	Poprawa istniejącego stanu technicznego budynku, poprawa jakości życia mieszkańców oraz wizerunku i estetyki miasta, zwiększenie efektywności energetycznej w budynkach mieszkalnych	Sposób oceny: - liczba osób korzystających z wyremontowanej infrastruktury na podstawie deklaracji o wysokości opłat za gospodarowanie odpadami komunalnymi (pomiar raz w roku), - protokół odbioru prac budowlanych.	Produkt: 1. Liczba wspartych obiektów infrastrukturalnych zlokalizowanych na rewitalizowanych obszarach - 1 2. Wyremontowane budynki mieszkalne na obszarze miejskim - 1 3. Liczba mieszkań w budynku - 22 mieszkań Rezultaty: 1. Liczba osób korzystających z budynków zrewitalizowanych -41	WM ul. Piłsudskiego 56 – remont elewacji z dociepleniem	WM ul. Piłsudskiego 56 – działka nr 93/1 obręb 26 NM	Podobzar Nowe Miasto	298 832,42	Dotacja UE EFRR RPO WD (201.938,37), wkład własny (96.894,05)	2017 – 2019	LISTA A	CEL 2
C2.1(53)	64	Wspólnota Mieszkańcowa przy ul. Marsz. Józefa Piłsudskiego nr 43 w Wałbrzychu	Remont, odnowa części wspólnych wielorodzinnego budynku mieszkalnego w Wałbrzychu przy ul. Piłsudskiego 43 w Wałbrzychu	Degradacja techniczna obiektu mieszkalnego wielorodzinnego. Niska jakość życia mieszkańców ze względu na niewystarczający stan techniczny budynku, wysoka energochłonność budynków.	Poprawa istniejącego stanu technicznego budynku, poprawa jakości życia mieszkańców oraz wizerunku i estetyki miasta, zwiększenie efektywności energetycznej w budynkach mieszkalnych	Sposób oceny: - liczba osób korzystających z wyremontowanej infrastruktury na podstawie deklaracji o wysokości opłat za gospodarowanie odpadami komunalnymi (pomiar raz w roku), - protokół odbioru prac budowlanych.	Produkt: 1. Liczba wspartych obiektów infrastrukturalnych zlokalizowanych na rewitalizowanych obszarach - 1 2. Wyremontowane budynki mieszkalne na obszarze miejskim - 1 3. Liczba mieszkań w budynku - 25 mieszkań Rezultaty: 1. Liczba osób korzystających z budynków zrewitalizowanych -51	WM ul. Piłsudskiego 43- wymiana instalacji elektrycznej, remont elewacji z dociepleniem ściany tyłnej, remont klatki schodowej	WM ul. Piłsudskiego 43 – działka nr 396 obręb 21 NM	Podobzar Nowe Miasto	451 595,41	Środki własne	2016-2022	LISTA A	CEL 2
C2.1(54)	65	Wspólnota Mieszkańcowa przy ul. Marsz. Józefa Piłsudskiego nr 35 w Wałbrzychu	Remont, odnowa części wspólnych wielorodzinnego budynku mieszkalnego w Wałbrzychu przy ul. Piłsudskiego 35 w Wałbrzychu	Degradacja techniczna obiektu mieszkalnego wielorodzinnego. Niska jakość życia mieszkańców ze względu na niewystarczający stan techniczny budynku, wysoka energochłonność budynków.	Poprawa istniejącego stanu technicznego budynku, poprawa jakości życia mieszkańców oraz wizerunku i estetyki miasta, zwiększenie efektywności energetycznej w budynkach mieszkalnych	Sposób oceny: - liczba osób korzystających z wyremontowanej infrastruktury na podstawie deklaracji o wysokości opłat za gospodarowanie odpadami komunalnymi (pomiar raz w roku), - protokół odbioru prac budowlanych.	Produkt: 1. Liczba wspartych obiektów infrastrukturalnych zlokalizowanych na rewitalizowanych obszarach - 1 2. Wyremontowane budynki mieszkalne na obszarze miejskim - 1 3. Liczba mieszkań w budynku - 22 mieszkań Rezultaty: 1. Liczba osób korzystających z budynków zrewitalizowanych -44	Piłsudskiego 35 - remont elewacji z dociepleniem	WM ul. Piłsudskiego 35 – działka nr 355/1 obręb 21 NM	Podobzar Nowe Miasto	319 438,83	Dotacja UE EFRR RPO WD (150.947,25), wkład własny (168.491,58)	2017 – 2019	LISTA A	CEL 2
C2.1(55)	66	Wspólnota Mieszkańcowa przy ul. Marsz. Józefa Piłsudskiego nr 62 w Wałbrzychu	Remont, odnowa części wspólnych wielorodzinnego budynku mieszkalnego w Wałbrzychu przy ul. Piłsudskiego 62 w Wałbrzychu	Degradacja techniczna obiektu mieszkalnego wielorodzinnego. Niska jakość życia mieszkańców ze względu na niewystarczający stan techniczny budynku, wysoka energochłonność budynków.	Poprawa istniejącego stanu technicznego budynku, poprawa jakości życia mieszkańców oraz wizerunku i estetyki miasta, zwiększenie efektywności energetycznej w budynkach mieszkalnych	Sposób oceny: - liczba osób korzystających z wyremontowanej infrastruktury na podstawie deklaracji o wysokości opłat za gospodarowanie odpadami komunalnymi (pomiar raz w roku), - protokół odbioru prac budowlanych.	Produkt: 1. Liczba wspartych obiektów infrastrukturalnych zlokalizowanych na rewitalizowanych obszarach - 1 2. Wyremontowane budynki mieszkalne na obszarze miejskim - 1 3. Liczba mieszkań w budynku -11 mieszkań Rezultaty: 1. Liczba osób korzystających z budynków zrewitalizowanych -26	WM ul. Piłsudskiego 62 – remont elewacji z dociepleniem	WM ul. Piłsudskiego 62 – działka nr 106/2 obręb 26 NM	Podobzar Nowe Miasto	306 865,41	Dotacja UE EFRR RPO WD (128.454,75), wkład własny (178.410,66)	2017 – 2019	LISTA A	CEL 2
C2.1(56)	67	Wspólnota Mieszkańcowa przy ul. Marsz. Józefa Piłsudskiego nr 60 w Wałbrzychu	Remont, odnowa części wspólnych wielorodzinnego budynku mieszkalnego w Wałbrzychu przy ul. Piłsudskiego 60 w Wałbrzychu	Degradacja techniczna obiektu mieszkalnego wielorodzinnego. Niska jakość życia mieszkańców ze względu na niewystarczający stan techniczny budynku, wysoka energochłonność budynków.	Poprawa istniejącego stanu technicznego budynku, poprawa jakości życia mieszkańców oraz wizerunku i estetyki miasta, zwiększenie efektywności energetycznej w budynkach mieszkalnych	Sposób oceny: - liczba osób korzystających z wyremontowanej infrastruktury na podstawie deklaracji o wysokości opłat za gospodarowanie odpadami komunalnymi (pomiar raz w roku), - protokół odbioru prac budowlanych.	Produkt: 1. Liczba wspartych obiektów infrastrukturalnych zlokalizowanych na rewitalizowanych obszarach - 1 2. Wyremontowane budynki mieszkalne na obszarze miejskim - 1 3. Liczba mieszkań w budynku -21 mieszkań Rezultaty: 1. Liczba osób korzystających z budynków zrewitalizowanych -41	WM ul. Piłsudskiego 60 – remont elewacji z dociepleniem, wymiana instalacji elektrycznej	WM ul. Piłsudskiego 60 – działka nr 105 obręb 26 NM	Podobzar Nowe Miasto	390 398,85	Dotacja UE EFRR RPO WD (181.290,86), wkład własny (209.107,99)	2017 – 2019	LISTA A	CEL 2
C2.1(57)	68	Wspólnota Mieszkańcowa przy ul. Marsz. Józefa Piłsudskiego nr 66 w Wałbrzychu	Remont, odnowa części wspólnych wielorodzinnego budynku mieszkalnego w Wałbrzychu przy ul. Piłsudskiego 66 w Wałbrzychu	Degradacja techniczna obiektu mieszkalnego wielorodzinnego. Niska jakość życia mieszkańców ze względu na niewystarczający stan techniczny budynku, wysoka energochłonność budynków.	Poprawa istniejącego stanu technicznego budynku, poprawa jakości życia mieszkańców oraz wizerunku i estetyki miasta, zwiększenie efektywności energetycznej w budynkach mieszkalnych	Sposób oceny: - liczba osób korzystających z wyremontowanej infrastruktury na podstawie deklaracji o wysokości opłat za gospodarowanie odpadami komunalnymi (pomiar raz w roku), - protokół odbioru prac budowlanych.	Produkt: 1. Liczba wspartych obiektów infrastrukturalnych zlokalizowanych na rewitalizowanych obszarach - 1 2. Wyremontowane budynki mieszkalne na obszarze miejskim - 1 3. Liczba mieszkań w budynku - 13 mieszkań Rezultaty: 1. Liczba osób korzystających z budynków zrewitalizowanych -26	WM ul. Piłsudskiego 66 – remont elewacji z dociepleniem i izolacją ścian budynku, remont tunelu z dociepleniem stropu, wymiana wszystkich okien w częściach wspólnych, remont klatki schodowej	WM ul. Piłsudskiego 66 – działka nr 108/1 obręb 26 NM	Podobzar Nowe Miasto	250 000,00	Środki własne	2017-2025	LISTA A	CEL 2
C2.1(58)	69	Wspólnota Mieszkańcowa przy ul. Marsz. Józefa Piłsudskiego nr 68 w Wałbrzychu	Remont, odnowa części wspólnych wielorodzinnego budynku mieszkalnego w Wałbrzychu przy ul. Piłsudskiego 68 w Wałbrzychu	Degradacja techniczna obiektu mieszkalnego wielorodzinnego. Niska jakość życia mieszkańców ze względu na niewystarczający stan techniczny budynku, wysoka energochłonność budynków.	Poprawa istniejącego stanu technicznego budynku, poprawa jakości życia mieszkańców oraz wizerunku i estetyki miasta, zwiększenie efektywności energetycznej w budynkach mieszkalnych	Sposób oceny: - liczba osób korzystających z wyremontowanej infrastruktury na podstawie deklaracji o wysokości opłat za gospodarowanie odpadami komunalnymi (pomiar raz w roku), - protokół odbioru prac budowlanych.	Produkt: 1. Liczba wspartych obiektów infrastrukturalnych zlokalizowanych na rewitalizowanych obszarach - 1 2. Wyremontowane budynki mieszkalne na obszarze miejskim - 1 3. Liczba mieszkań w budynku - 13 mieszkań Rezultaty: 1. Liczba osób korzystających z budynków zrewitalizowanych -30	WM ul. Piłsudskiego 68- remont elewacji bez docieplenia	WM ul. Piłsudskiego 68 – działka nr 109/2 obręb 26 NM	Podobzar Nowe Miasto	135 990,40	Środki własne	2017 – 2020	LISTA A	CEL 2

C2.1(59)	70	Wspólnota Mieszkańcowa przy ul. Elzy Orzeszkowej nr 6 i Marsz. Józefa Piłsudskiego nr 70 w Wałbrzychu	Remont, odnowa części wspólnych wielorodzinnych budynków mieszkalnych w Wałbrzychu przy ul. Elzy Orzeszkowej nr 6 i Marsz. Józefa Piłsudskiego nr 70	Degradacja techniczna obiektu mieszkalnego wielorodzinnego. Niska jakość życia mieszkańców ze względu na niewystarczający stan techniczny budynku, wysoka energochłonność budynków.	Poprawa istniejącego stanu technicznego budynku, poprawa jakości życia mieszkańców oraz wizerunku i estetyki miasta, zwiększenie efektywności energetycznej w budynkach mieszkalnych	Liczba osób korzystających z wyremontowanej infrastruktury na podstawie deklaracji o wysokości opłaty za gospodarowanie odpadami komunalnymi i protokołu odbioru prac budowlanych (pomiar raz w roku)	Produkt 1. Liczba wspartych obiektów infrastrukturalnych zlokalizowanych na rewitalizowanych obszarach - 2 2. Wyremontowane budynki mieszkalne na obszarze miejskim - 2 3. Liczba mieszkań w budynku - 26 mieszkań Rezultaty: Liczba osób korzystających z budynków zrewitalizowanych -49	WM ul. E. Orzeszkowej 6- Piłsudskiego 70- ETAP 1: remont elewacji bez docieplenia z izolacją budynków, wymiana instalacji gazowej, remont dachów z kominami ETAP 2: wymiana instalacji wodno-kanalizacyjnej w budynku przy ul. E. Orzeszkowej 6, wymiana instalacji elektrycznej w budynku przy ul. Piłsudskiego 70	WM ul. E. Orzeszkowej 6- Piłsudskiego 70 – działka nr 110 obręb 26 NM	Podobszar Nowe Miasto	696 565,00	696.565,00 środki własne (w tym kredyt 496.000)	2017 – 2024	LISTA A	CEL 2
C2.1(60)	71	Wspólnota Mieszkańcowa przy ul. Marsz. Józefa Piłsudskiego nr 90 w Wałbrzychu	Remont, odnowa części wspólnych wielorodzinnego budynku mieszkalnego w Wałbrzychu przy ul. Piłsudskiego 90 w Wałbrzychu	Degradacja techniczna obiektu mieszkalnego wielorodzinnego. Niska jakość życia mieszkańców ze względu na niewystarczający stan techniczny budynku, wysoka energochłonność budynków.	Poprawa istniejącego stanu technicznego budynku, poprawa jakości życia mieszkańców oraz wizerunku i estetyki miasta, zwiększenie efektywności energetycznej w budynkach mieszkalnych	Sposób oceny: - liczba osób korzystających z wyremontowanej infrastruktury na podstawie deklaracji o wysokości opłat za gospodarowanie odpadami komunalnymi (pomiar raz w roku), - protokół odbioru prac budowlanych.	Produkt 1. Liczba wspartych obiektów infrastrukturalnych zlokalizowanych na rewitalizowanych obszarach - 1 2. Wyremontowane budynki mieszkalne na obszarze miejskim - 1 3. Liczba mieszkań w budynku - 13 mieszkań Rezultaty: 1. Liczba osób korzystających z budynków zrewitalizowanych -21	ul. Piłsudskiego 90 - remont elewacji z dociepleniem i izolacją ścian budynku	WM ul. Piłsudskiego 90 – działka nr 150 obręb 26 NM	Podobszar Nowe Miasto	403 668,30	Dotacja UE EFRR RPO WD (199.473,46), wkład własny (204.194,84)	2017 – 2019	LISTA A	CEL 2
C2.1(61)	72	Wspólnota Mieszkańcowa przy ul. Marsz. Józefa Piłsudskiego nr 88 w Wałbrzychu	Remont, odnowa części wspólnych wielorodzinnego budynku mieszkalnego w Wałbrzychu przy ul. Piłsudskiego 88 w Wałbrzychu	Degradacja techniczna obiektu mieszkalnego wielorodzinnego. Niska jakość życia mieszkańców ze względu na niewystarczający stan techniczny budynku, wysoka energochłonność budynków.	Poprawa istniejącego stanu technicznego budynku, poprawa jakości życia mieszkańców oraz wizerunku i estetyki miasta, zwiększenie efektywności energetycznej w budynkach mieszkalnych	Sposób oceny: - liczba osób korzystających z wyremontowanej infrastruktury na podstawie deklaracji o wysokości opłat za gospodarowanie odpadami komunalnymi (pomiar raz w roku), - protokół odbioru prac budowlanych.	Produkt 1. Liczba wspartych obiektów infrastrukturalnych zlokalizowanych na rewitalizowanych obszarach - 1 2. Wyremontowane budynki mieszkalne na obszarze miejskim - 1 3. Liczba mieszkań w budynku - 14 mieszkań Rezultaty: 1. Liczba osób korzystających z budynków zrewitalizowanych -28	WM ul. Piłsudskiego 88- remont elewacji z dociepleniem i izolacją ścian budynku	WM ul. Piłsudskiego 88 – działka nr 149 obręb 26 NM	Podobszar Nowe Miasto	164 873,98	Dotacja UE EFRR RPO WD (97.063,23), wkład własny (67.810,75)	2017 – 2019	LISTA A	CEL 2
C2.1(62)	73	Wspólnota Mieszkańcowa przy Pl. Konstytucji 3 Maja nr 2 w Wałbrzychu	Remont, odnowa części wspólnych wielorodzinnego budynku mieszkalnego w Wałbrzychu przy Pl. Konstytucji 3 Maja 2 w Wałbrzychu	Degradacja techniczna obiektu mieszkalnego wielorodzinnego. Niska jakość życia mieszkańców ze względu na niewystarczający stan techniczny budynku, wysoka energochłonność budynków.	Poprawa istniejącego stanu technicznego budynku, poprawa jakości życia mieszkańców oraz wizerunku i estetyki miasta, zwiększenie efektywności energetycznej w budynkach mieszkalnych	Sposób oceny: - liczba osób korzystających z wyremontowanej infrastruktury na podstawie deklaracji o wysokości opłat za gospodarowanie odpadami komunalnymi (pomiar raz w roku), - protokół odbioru prac budowlanych.	Produkt 1. Liczba wspartych obiektów infrastrukturalnych zlokalizowanych na rewitalizowanych obszarach - 1 2. Wyremontowane budynki mieszkalne na obszarze miejskim - 1 3. Liczba mieszkań w budynku - 11 mieszkań Rezultaty: Liczba osób korzystających z budynków zrewitalizowanych -27	WM Pl. Konstytucji 3 Maja 2– remont elewacji z dociepleniem	WM Pl. Konstytucji 3 Maja 2– działka nr 120/1 obręb 26 NM	Podobszar Nowe Miasto	200 000,00	Dotacja UE EFRR RPO WD (110.000,00), wkład własny (90.000,00)	2017-2025	LISTA A	CEL 2
C2.1(63)	74	Wspólnota Mieszkańcowa przy Pl. Konstytucji 3 Maja nr 2a w Wałbrzychu	Remont, odnowa części wspólnych wielorodzinnego budynku mieszkalnego w Wałbrzychu przy Pl. Konstytucji 3 Maja 2a w Wałbrzychu	Degradacja techniczna obiektu mieszkalnego wielorodzinnego. Niska jakość życia mieszkańców ze względu na niewystarczający stan techniczny budynku, wysoka energochłonność budynków.	Poprawa istniejącego stanu technicznego budynku, poprawa jakości życia mieszkańców oraz wizerunku i estetyki miasta, zwiększenie efektywności energetycznej w budynkach mieszkalnych	Sposób oceny: - liczba osób korzystających z wyremontowanej infrastruktury na podstawie deklaracji o wysokości opłat za gospodarowanie odpadami komunalnymi (pomiar raz w roku), - protokół odbioru prac budowlanych.	Produkt 1. Liczba wspartych obiektów infrastrukturalnych zlokalizowanych na rewitalizowanych obszarach - 1 2. Wyremontowane budynki mieszkalne na obszarze miejskim - 1 3. Liczba mieszkań w budynku - 10 mieszkań Rezultaty: Liczba osób korzystających z budynków zrewitalizowanych -26	Konstytucji 3 Maja 2a– remont elewacji z dociepleniem	WM Pl. Konstytucji 3 Maja 2a– działka nr 120/2 obręb 26 NM	Podobszar Nowe Miasto	285 000,00	Środki własne	2017-2022	LISTA A	CEL 2
C2.1(64)	75	Wspólnota Mieszkańcowa przy ul. Samsiery 6 w Wałbrzychu	Remont, odnowa części wspólnych wielorodzinnego budynku mieszkalnego w Wałbrzychu przy ul. Samsiery 6 w Wałbrzychu	Degradacja techniczna obiektu mieszkalnego wielorodzinnego. Niska jakość życia mieszkańców ze względu na niewystarczający stan techniczny budynku, wysoka energochłonność budynków.	Poprawa istniejącego stanu technicznego budynku, poprawa jakości życia mieszkańców oraz wizerunku i estetyki miasta, zwiększenie efektywności energetycznej w budynkach mieszkalnych	Sposób oceny: - liczba osób korzystających z wyremontowanej infrastruktury na podstawie deklaracji o wysokości opłat za gospodarowanie odpadami komunalnymi (pomiar raz w roku), - protokół odbioru prac budowlanych.	Produkt 1. Liczba wspartych obiektów infrastrukturalnych zlokalizowanych na rewitalizowanych obszarach - 1 2. Wyremontowane budynki mieszkalne na obszarze miejskim - 1 3. Liczba mieszkań w budynku - 14 mieszkań Rezultaty: Liczba osób korzystających z budynków zrewitalizowanych -24	Samsiery 6- remont elewacji bez docieplenia, remont klatki schodowej	WM ul. Samsiery 6 – działka nr 99 obręb 26 NM Ad. do kolumny nr 9	Podobszar Nowe Miasto	276 606,81	Dotacja UE EFRR RPO WD (110.280,89) wkład własny (166.325,92)	2016 – 2019	LISTA A	CEL 2
C2.1(65)	76	Wspólnota Mieszkańcowa przy ul. Stanisława Staszica nr 3 w Wałbrzychu	Remont, odnowa części wspólnych wielorodzinnego budynku mieszkalnego w Wałbrzychu przy ul. Staszica 3	Degradacja techniczna obiektu mieszkalnego wielorodzinnego. Niska jakość życia mieszkańców ze względu na niewystarczający stan techniczny budynku, wysoka energochłonność budynków.	Poprawa istniejącego stanu technicznego budynku, poprawa jakości życia mieszkańców oraz wizerunku i estetyki miasta, zwiększenie efektywności energetycznej w budynkach mieszkalnych	Sposób oceny: - liczba osób korzystających z wyremontowanej infrastruktury na podstawie deklaracji o wysokości opłat za gospodarowanie odpadami komunalnymi (pomiar raz w roku), - protokół odbioru prac budowlanych.	Produkt 1. Liczba wspartych obiektów infrastrukturalnych zlokalizowanych na rewitalizowanych obszarach - 1 2. Wyremontowane budynki mieszkalne na obszarze miejskim - 1 3. Liczba mieszkań w budynku - 13 mieszkań Rezultaty: 1. Liczba osób korzystających z budynków zrewitalizowanych -21	WM ul. Staszica 3 – remont elewacji z dociepleniem ścian tyłnej, remont klatki schodowej, wymiana ins. elektrycznej w częściach wspólnych	WM ul. Staszica 3 – działka nr 380 obręb 21 NM	Podobszar Nowe Miasto	407 683,88	Dotacja UE EFRR RPO WD (214.707,39), wkład własny (192.976,49)	2017 – 2019	LISTA A	CEL 2

C2.1(66)	77	Wspólnota Mieszkańcowa przy ul. Ignacego Paderewskiego nr 12 w Wałbrzychu	Remont, odnowa części wspólnych wielorodzinnego budynku mieszkalnego w Wałbrzychu przy ul. Paderewskiego 12	Degradacja techniczna obiektu mieszkalnego wielorodzinnego. Niska jakość życia mieszkańców ze względu na niewystarczający stan techniczny budynku, wysoka energochłonność budynków.	Poprawa istniejącego stanu technicznego budynku, poprawa jakości życia mieszkańców oraz wizerunku i estetyki miasta, zwiększenie efektywności energetycznej w budynkach mieszkalnych	Sposób oceny: - liczba osób korzystających z wyremontowanej infrastruktury na podstawie deklaracji o wysokości opłat za gospodarowanie odpadami komunalnymi (pomiar raz w roku), - protokół odbioru prac budowlanych.	Produkt 1. Liczba wspartych obiektów infrastrukturalnych zlokalizowanych na rewitalizowanych obszarach - 1 2. Wyremontowane budynki mieszkalne na obszarze miejskim - 1 3. Liczba mieszkań w budynku - 18 mieszkań Rezultaty: 1. Liczba osób korzystających z budynków zrewitalizowanych -32	WM ul. Paderewskiego 12 – remont elewacji z dociepleniem, remont klatki schodowej ze schodami, wymiana instalacji elektrycznej	WM ul. Paderewskiego 12 – działka nr 336/1 obręb 21 NM	Podobszar Nowe Miasto	250 000,00	Środki własne	2017-2025	LISTA A	CEL 2
C2.1(67)	78	Wspólnota Mieszkańcowa przy ul. Aleksandra Fredry nr 20 w Wałbrzychu	Remont, odnowa części wspólnych wielorodzinnego budynku mieszkalnego w Wałbrzychu przy ul. Fredry 20	Degradacja techniczna obiektu mieszkalnego wielorodzinnego. Niska jakość życia mieszkańców ze względu na niewystarczający stan techniczny budynku, wysoka energochłonność budynków.	Poprawa istniejącego stanu technicznego budynku, poprawa jakości życia mieszkańców oraz wizerunku i estetyki miasta, zwiększenie efektywności energetycznej w budynkach mieszkalnych	Sposób oceny: - liczba osób korzystających z wyremontowanej infrastruktury na podstawie deklaracji o wysokości opłat za gospodarowanie odpadami komunalnymi (pomiar raz w roku), - protokół odbioru prac budowlanych.	Produkt 1. Liczba wspartych obiektów infrastrukturalnych zlokalizowanych na rewitalizowanych obszarach - 1 2. Wyremontowane budynki mieszkalne na obszarze miejskim - 1 3. Liczba mieszkań w budynku - 7 mieszkań Rezultaty: 1. Liczba osób korzystających z budynków zrewitalizowanych -17	WM ul. Fredry 20 - remont elewacji z dociepleniem ścian budynku i izolacją ścian budynku, remont klatki schodowej	WM ul. Fredry 20 – działka nr 412/2 obręb 21 NM	Podobszar Nowe Miasto	240 000,00	Środki własne	2017-2025	LISTA A	CEL 2
C2.1(68)	79	Wspólnota Mieszkańcowa przy ul. Żytniej nr 5	Remont, odnowa części wspólnych wielorodzinnych budynków mieszkalnych w Wałbrzychu przy ul. Żytnia 5	Degradacja techniczna obiektu mieszkalnego wielorodzinnego. Niska jakość życia mieszkańców ze względu na niewystarczający stan techniczny budynku, wysoka energochłonność budynków.	Poprawa istniejącego stanu technicznego budynku, poprawa jakości życia mieszkańców oraz wizerunku i estetyki miasta, zwiększenie efektywności energetycznej w budynkach mieszkalnych	Sposób oceny: - liczba osób korzystających z wyremontowanej infrastruktury na podstawie deklaracji o wysokości opłat za gospodarowanie odpadami komunalnymi (pomiar raz w roku), - protokół odbioru prac budowlanych.	Produkt 1. Liczba wspartych obiektów infrastrukturalnych zlokalizowanych na rewitalizowanych obszarach - 1 2. Wyremontowane budynki mieszkalne na obszarze miejskim - 1 3. Liczba mieszkań w budynku - 6 mieszkań Rezultaty: 1. Liczba osób korzystających z budynków zrewitalizowanych -7	Żytnia 5- remont elewacji z dociepleniem ścian, remont dachu	WM ul. Żytnia 5 – działka nr 38/1 obręb 21 NM	Podobszar Nowe Miasto	164 000,00	Środki własne	2017-2025	LISTA A	CEL 2
C2.1(69)	80	Wspólnota Mieszkańcowa przy ul. Żytniej nr 4	Remont, odnowa części wspólnych wielorodzinnego budynku mieszkalnego w Wałbrzychu przy ul. Żytnia 4	Degradacja techniczna obiektu mieszkalnego wielorodzinnego. Niska jakość życia mieszkańców ze względu na niewystarczający stan techniczny budynku, wysoka energochłonność budynków.	Poprawa istniejącego stanu technicznego budynku, poprawa jakości życia mieszkańców oraz wizerunku i estetyki miasta, zwiększenie efektywności energetycznej w budynkach mieszkalnych	Sposób oceny: - liczba osób korzystających z wyremontowanej infrastruktury na podstawie deklaracji o wysokości opłat za gospodarowanie odpadami komunalnymi (pomiar raz w roku), - protokół odbioru prac budowlanych.	Produkt 1. Liczba wspartych obiektów infrastrukturalnych zlokalizowanych na rewitalizowanych obszarach - 1 2. Wyremontowane budynki mieszkalne na obszarze miejskim - 1 3. Liczba mieszkań w budynku - 6 mieszkań Rezultaty: 1. Liczba osób korzystających z budynków zrewitalizowanych -12	Żytnia 4 - remont elewacji z dociepleniem i izolacją ścian budynku, remont dachu	WM ul. Żytnia 4 – działka nr 460/1 obręb 21 NM	Podobszar Nowe Miasto	180 000,00	Środki własne	2017-2025	LISTA A	CEL 2
C2.1(70)	81	Wspólnota Mieszkańcowa przy ul. Olimpijskiej nr 1A	Remont, odnowa części wspólnych wielorodzinnego budynku mieszkalnego w Wałbrzychu przy ul. Olimpijskiej 1A	Degradacja techniczna obiektu mieszkalnego wielorodzinnego. Niska jakość życia mieszkańców ze względu na niewystarczający stan techniczny budynku, wysoka energochłonność budynków.	Poprawa istniejącego stanu technicznego budynku, poprawa jakości życia mieszkańców oraz wizerunku i estetyki miasta, zwiększenie efektywności energetycznej w budynkach mieszkalnych	Sposób oceny: - liczba osób korzystających z wyremontowanej infrastruktury na podstawie deklaracji o wysokości opłat za gospodarowanie odpadami komunalnymi (pomiar raz w roku), - protokół odbioru prac budowlanych.	Produkt 1. Liczba wspartych obiektów infrastrukturalnych zlokalizowanych na rewitalizowanych obszarach - 1 2. Wyremontowane budynki mieszkalne na obszarze miejskim - 1 3. Liczba mieszkań w budynku - 8 mieszkań Rezultaty: 1. Liczba osób korzystających z budynków zrewitalizowanych -16	WM ul. Olimpijska 1a – remont elewacji budynku, remont dachu z przemurowaniem kominów, remont klatki schodowej, wykonanie drenażu opaskowego z izolacją ścian;	WM ul. Olimpijska 1a – działka nr 315/1 obręb 21 NM	Podobszar Nowe Miasto	360 000,00	Środki własne	2017-2025	LISTA A	CEL 2
C2.1(71)	82	Wspólnota Mieszkańcowa przy ul. Ogródzkiego 23 w Wałbrzychu	Remont, odnowa części wspólnych wielorodzinnego budynku mieszkalnego w Wałbrzychu przy ul. Ogródzkiego 23 w Wałbrzychu	Degradacja techniczna obiektu mieszkalnego wielorodzinnego. Niska jakość życia mieszkańców ze względu na niewystarczający stan techniczny budynku, wysoka energochłonność budynków.	Poprawa istniejącego stanu technicznego budynku, poprawa jakości życia mieszkańców oraz wizerunku i estetyki miasta, zwiększenie efektywności energetycznej w budynkach mieszkalnych	Sposób oceny: - liczba osób korzystających z wyremontowanej infrastruktury na podstawie deklaracji o wysokości opłat za gospodarowanie odpadami komunalnymi (pomiar raz w roku), - protokół odbioru prac budowlanych.	Produkt 1. Liczba wspartych obiektów infrastrukturalnych zlokalizowanych na rewitalizowanych obszarach - 1 2. Wyremontowane budynki mieszkalne na obszarze miejskim - 1 3. Liczba mieszkań w budynku - 9 mieszkań Rezultaty: 1. Liczba osób korzystających z budynków zrewitalizowanych -12	WM ul. Ogródzkiego 23 – remont elewacji z dociepleniem ścian i izolacją, remont klatki schodowej i wymiana instalacji elektrycznej w częściach wspólnych	WM ul. Ogródzkiego 23 – działka nr 408/3 obręb 20 St. Z	Podobszar Nowe Miasto	193 607,82	Dotacja UE EFRR RPO WD (109.082,75), wkład własny (84.525,07)	2017 – 2019	LISTA A	CEL 2
C2.1(72)	83	Wspólnota Mieszkańcowa przy ulicy Pl. Tuwima 2 w Wałbrzychu	Rewitalizacja budynku przy ulicy Pl. Tuwima 2 w Wałbrzychu	Degradacja techniczna obiektu mieszkalnego wielorodzinnego. Niska jakość życia mieszkańców ze względu na niewystarczający stan techniczny budynku	Poprawa jakości życia mieszkańców, poprawa stanu technicznego zasobu mieszkaniowego w celu zapewnienia bezpieczeństwa mieszkańcom budynku, poprawa estetyki i wizerunku miasta	Sposób pomiaru: - ilość osób zamieszkujących budynek (dane z ewidencji administratora).	Produkt 1. Liczba wspartych obiektów infrastrukturalnych zlokalizowanych na rewitalizowanych obszarach - 1 2. Wyremontowane budynki mieszkalne na obszarze miejskim - 1 Rezultaty: - Liczba osób korzystających z wyremontowanej infrastruktury rocznie -13	Remont części wspólnych nieruchomości w tym remont elewacji polegający na wykonaniu nowych tynków wraz ze wzmocnieniem ściany bocznej	ul. Pl. Tuwima 2 58-303 Wałbrzych Dz. Nr 314/1 Obręb Śródmieście nr 27	Podobszar Śródmieście	180 000,00	Środki własne	2016 - 2020	LISTA A	CEL 2

C2.1(73)	84	Wspólnota Mieszkaniowa przy ulicy Al. Wyzwolenia 3 w Wałbrzychu	Rewitalizacja budynku przy ulicy Al. Wyzwolenia 3 w Wałbrzychu	Degradacja techniczna obiektu mieszkalnego wielorodzinnego. Niska jakość życia mieszkańców ze względu na niewystarczający stan techniczny budynku	Poprawa jakości życia mieszkańców, poprawa stanu technicznego zasobu mieszkaniowego w celu zapewnienia bezpieczeństwa mieszkańcom budynku, poprawa estetyki i wizerunku miasta	Sposób pomiaru: - ilość osób zamieszkujących budynek (dane z ewidencji administratora).	Produkt: 1. Liczba wspartych obiektów infrastrukturalnych zlokalizowanych na rewitalizowanych obszarach - 1 2. Wyremontowane budynki mieszkalne na obszarze miejskim - 1 Rezultaty: - Liczba osób korzystających z wyremontowanej infrastruktury rocznie – 12	Remont części wspólnych nieruchomości w tym remont elewacji polegający na wykonaniu nowych tyńków zewnętrznych oraz remoncie balkonów	Al. Wyzwolenia 3 8 58-300 Wałbrzych Dz. Nr 144/1 Obręb 0027, Śródmieście 27	Podobszar Śródmieście	160 000,00	Środki własne	2016 - 2020	LISTA A	CEL 2
C2.1(74)	85	Wspólnota Mieszkaniowa przy ulicy Al. Wyzwolenia 28 w Wałbrzychu	Rewitalizacja budynku przy ulicy Al. Wyzwolenia 28 w Wałbrzychu	Degradacja techniczna obiektu mieszkalnego wielorodzinnego. Niska jakość życia mieszkańców ze względu na niewystarczający stan techniczny budynku, wysoka energochłonność budynków.	Poprawa jakości życia mieszkańców, poprawa stanu technicznego zasobu mieszkaniowego w celu zapewnienia bezpieczeństwa mieszkańcom budynku, poprawa estetyki i wizerunku miasta	Sposób pomiaru: - ilość osób zamieszkujących budynek (dane z ewidencji administratora).	Produkt: 1. Liczba wspartych obiektów infrastrukturalnych zlokalizowanych na rewitalizowanych obszarach - 1 2. Wyremontowane budynki mieszkalne na obszarze miejskim - 1 Rezultaty: - Liczba osób korzystających z wyremontowanej infrastruktury rocznie – 14	Remont części wspólnych nieruchomości w tym remont elewacji polegający na dociepleniu ścian zewnętrznych	Al. Wyzwolenia 28 8 58-300 Wałbrzych Dz. Nr 59/1, 61,3 Obręb 0027, Śródmieście 27	Podobszar Śródmieście	100 000,00	Środki własne	2016 - 2020	LISTA A	CEL 2
C2.1(75)	86	Wspólnota Mieszkaniowa przy ulicy Beniowskiego 1 w Wałbrzychu	Rewitalizacja budynku przy ulicy Beniowskiego 1 w Wałbrzychu	Degradacja techniczna obiektu mieszkalnego wielorodzinnego. Niska jakość życia mieszkańców ze względu na niewystarczający stan techniczny budynku	Poprawa jakości życia mieszkańców, poprawa stanu technicznego zasobu mieszkaniowego w celu zapewnienia bezpieczeństwa mieszkańcom budynku, poprawa estetyki i wizerunku miasta	Sposób pomiaru: - ilość osób zamieszkujących budynek (dane z ewidencji administratora).	Produkt: 1. Liczba wspartych obiektów infrastrukturalnych zlokalizowanych na rewitalizowanych obszarach - 1 2. Wyremontowane budynki mieszkalne na obszarze miejskim - 1 Rezultaty: - Liczba osób korzystających z wyremontowanej infrastruktury rocznie – 11	Remont części wspólnych nieruchomości w tym remont elewacji polegający na wykonaniu nowych tyńków zewnętrznych	ul. Beniowskiego 1 58-303 Wałbrzych Dz. Nr 141/1 Obręb Podgórze nr 39	Podobszar Podgórze	70 000,00	Środki własne	2016 - 2020	LISTA A	CEL 2
C2.1(76)	87	Wspólnota Mieszkaniowa przy ulicy Konopnickiej 4 w Wałbrzychu	Rewitalizacja budynku przy ulicy Konopnickiej 4 w Wałbrzychu	Degradacja techniczna obiektu mieszkalnego wielorodzinnego. Niska jakość życia mieszkańców ze względu na niewystarczający stan techniczny budynku	Poprawa jakości życia mieszkańców, poprawa stanu technicznego zasobu mieszkaniowego w celu zapewnienia bezpieczeństwa mieszkańcom budynku, poprawa estetyki i wizerunku miasta	Sposób pomiaru: - ilość osób zamieszkujących budynek (dane z ewidencji administratora).	Produkt: 1. Liczba wspartych obiektów infrastrukturalnych zlokalizowanych na rewitalizowanych obszarach - 1 2. Wyremontowane budynki mieszkalne na obszarze miejskim - 1 Rezultaty: - Liczba osób korzystających z wyremontowanej infrastruktury rocznie – 12	Remont części wspólnych nieruchomości w tym remont elewacji wraz z naprawą balkonów oraz wykonaniem drenażu wraz z podłączeniem rur spustowych do kanalizacji burzowej	ul. Konopnickiej 4 8 58-300 Wałbrzych Dz. Nr 149/1 Obręb 0027, Śródmieście 27	Podobszar Śródmieście	350 000,00	Dotacja UE EFRR RPO WD (192.500,00), wkład własny (157.500,00)	2016 - 2025	LISTA A	CEL 2
C2.1(77)	88	Wspólnota Mieszkaniowa przy ulicy Reymonta 13 w Wałbrzychu	Rewitalizacja budynku przy ulicy Reymonta 13 w Wałbrzychu	Degradacja techniczna obiektu mieszkalnego wielorodzinnego. Niska jakość życia mieszkańców ze względu na niewystarczający stan techniczny budynku, wysoka energochłonność budynków.	Poprawa jakości życia mieszkańców, poprawa istniejącego stanu technicznego zasobu mieszkaniowego w celu zapewnienia bezpieczeństwa mieszkańcom budynku, poprawa wizerunku i estetyki miasta, poprawa efektywności energetycznej	Sposób pomiaru: - ilość osób zamieszkujących budynek (dane z ewidencji administratora).	Produkt: 1. Liczba wspartych obiektów infrastrukturalnych zlokalizowanych na rewitalizowanych obszarach - 1 2. Wyremontowane budynki mieszkalne na obszarze miejskim - 1 Rezultaty: - Liczba osób korzystających z wyremontowanej infrastruktury rocznie – 10	Remont części wspólnych nieruchomości w tym remont elewacji polegający na dociepleniu ścian zewnętrznych oraz wykonaniu odwodnienia nieruchomości	ul. Reymonta 13 58-303 Wałbrzych Dz. Nr 145 Obręb 39 Podgórze	Podobszar Podgórze	130 000,00	Dotacja UE EFRR RPO WD (71.500,00), wkład własny (58.500,00)	2016 - 2025	LISTA A	CEL 2
C2.1(78)	89	Wspólnota Mieszkaniowa przy ulicy Reymonta 6, 7, 8 i Beniowskiego 1A w Wałbrzychu	Rewitalizacja budynku przy ulicy Reymonta 6, 7, 8 i Beniowskiego 1A w Wałbrzychu	Degradacja techniczna obiektu mieszkalnego wielorodzinnego. Niska jakość życia mieszkańców ze względu na niewystarczający stan techniczny budynku, wysoka energochłonność budynków.	Poprawa jakości życia mieszkańców, poprawa istniejącego stanu technicznego zasobu mieszkaniowego w celu zapewnienia bezpieczeństwa mieszkańcom budynku, poprawa wizerunku i estetyki miasta, poprawa efektywności energetycznej	Sposób pomiaru: - ilość osób zamieszkujących budynek (dane z ewidencji administratora).	Produkt: 1. Liczba wspartych obiektów infrastrukturalnych zlokalizowanych na rewitalizowanych obszarach - 4 2. Wyremontowane budynki mieszkalne na obszarze miejskim - 4 Wskaźnik rezultatu: 1. liczba osób korzystających z wyremontowanej infrastruktury; 62 osób	Remont części wspólnych nieruchomości w tym remont elewacji polegający na dociepleniu ścian zewnętrznych oraz wykonaniu odwodnienia nieruchomości	ul. Reymonta 6, 7, 8 i Beniowskiego 1A 8 58-303 Wałbrzych Dz. Nr 143 Obręb 39, Podgórze	Podobszar Podgórze	530 000,00	Środki własne	2016 - 2020	LISTA A	CEL 2
C2.1(79)	90	Wspólnota Mieszkaniowa przy ulicy Armii Krajowej 64 ab w Wałbrzychu	Remont i odnowa budynku Wspólnoty Mieszkaniowej przy ulicy Armii krajowej 64 ab w Wałbrzychu	Degradacja techniczna obiektu mieszkalnego wielorodzinnego. Niska jakość życia mieszkańców ze względu na niewystarczający stan techniczny budynku, wysoka energochłonność budynków.	Poprawa jakości życia mieszkańców, poprawa istniejącego stanu technicznego zasobu mieszkaniowego w celu zapewnienia bezpieczeństwa mieszkańcom budynku, poprawa wizerunku i estetyki miasta, poprawa efektywności energetycznej	Sposób oceny: - liczba osób korzystających z wyremontowanej infrastruktury na podstawie deklaracji o wysokości opłat za gospodarowanie odpadami komunalnymi, - protokół odbioru prac budowlanych (pomiar raz w roku)	Produkt: 1. Wyremontowane budynki mieszkalne na obszarze miejskim - 1 2. Liczba mieszkań w budynku - 23 + 3 lokale użytkowe Wskaźnik rezultatu: 1. liczba osób korzystających z budynków zrewitalizowanych; 38 osób	Remont elewacji z dociepleniem	ulica Armii krajowej 64 ab w Wałbrzychu/nr działki 156/3 i 156/4 obszar 13 Piaskowa Góra	Podobszar Stary Zdrój	500 000,00	Środki własne (500.000 - kredyt)	2021-2025	LISTA A	CEL 2

C2.1(80)	91	Wspólnota Mieszkaniowa przy ulicy Armii Krajowej 58-60 w Wałbrzychu	Remont i odnowa budynku Wspólnoty Mieszkaniowej przy ulicy Armii Krajowej 58-60 w Wałbrzychu	Degradacja techniczna obiektu mieszkalnego wielorodzinnego. Niska jakość życia mieszkańców ze względu na niewystarczający stan techniczny budynku, wysoka energochłonność budynków.	Poprawa jakości życia mieszkańców, poprawa istniejącego stanu technicznego zasobu mieszkaniowego w celu zapewnienia bezpieczeństwa mieszkańcom budynku, poprawa wizerunku i estetyki miasta, poprawa efektywności energetycznej	Sposób oceny: - liczba osób korzystających z wyremontowanej infrastruktury na podstawie deklaracji o wysokości opłat za gospodarowanie odpadami komunalnymi (pomiar raz w roku), - protokół odbioru prac budowlanych.	Produkt: 1. Liczba wspartych obiektów infrastrukturalnych zlokalizowanych na rewitalizowanych obszarach - 1 2. Wyremontowane budynki mieszkalne na obszarze miejskim - 1 3. Liczba mieszkań w budynku - 37 Wskaźnik rezultatu: 1. liczba osób korzystających z wyremontowanej infrastruktury: 65 osób	Remont i odnowa budynku, Remont elewacji budynku z częściowym dociepleniem oraz odtworzenie izolacji przeciwwilgociowej ścian zewnętrznych w obrębie przyziemia	ulica Armii Krajowej 58-60 w Wałbrzychu/nr działki 160/1	Podobszar Stary Zdrój	600 839,57	Dotacja UE EFRR RPO WD (267.794,45), wkład własny (333.045,12)	2016 – 2019	LISTA A	CEL 2
C2.1(81)	92	Wspólnota Mieszkaniowa przy UL 11 LISTOPADA NR 12 W WAŁBRZYCHU	Rewitalizacja budynków przy ul. 11 Listopada 12, ul. 11 Listopada 19, ul. 11 Listopada 21 w Wałbrzychu	Degradacja techniczna obiektu mieszkalnego wielorodzinnego. Niska jakość życia mieszkańców ze względu na niewystarczający stan techniczny budynku, wysoka energochłonność budynków.	Poprawa jakości życia mieszkańców, poprawa istniejącego stanu technicznego zasobu mieszkaniowego w celu zapewnienia bezpieczeństwa mieszkańcom budynku, poprawa wizerunku i estetyki miasta, poprawa efektywności energetycznej	Sposób oceny: - liczba osób korzystających z wyremontowanej infrastruktury na podstawie deklaracji o wysokości opłat za gospodarowanie odpadami komunalnymi (pomiar raz w roku), - protokół odbioru prac budowlanych.	Produkt: 1. Liczba wspartych obiektów infrastrukturalnych zlokalizowanych na rewitalizowanych obszarach - 5 2. Wyremontowane budynki mieszkalne na obszarze miejskim - 5 3. Liczba mieszkań w budynku - 45 mieszkań. Rezultaty: 1. liczba osób korzystających z budynków zrewitalizowanych. – 113 osób	1. ul. 11 Listopada 12 w Wałbrzychu - odwodnienie i zabezpieczenie przeciwwilgociowe budynku, remont elewacji, wykonanie przeszyci ścian. 2. ul. 11 Listopada 14 w Wałbrzychu – remont elewacji, odwodnienie budynku, remont klatki schodowej, ogrodzenie nieruchomości. 3. ul. 11 Listopada 19 w Wałbrzychu – remont elewacji z dociepleniem, remont klatki schodowej z wymianą okien. 4. ul. 11 Listopada 21 w Wałbrzychu – remont elewacji z dociepleniem, remont klatki schodowej z wymianą okien, odwodnienie budynku. 5. ul. Stefana Batorego 86 w Wałbrzychu - remont elewacji z dociepleniem, remont klatki schodowej z wymianą okien, odwodnienie budynku	1. ul. 11 Listopada 12, Wałbrzych, działka nr 64/5 obręb 20 Stary Zdrój 2. ul. 11 Listopada 19, Wałbrzych, działka nr 162/9 obręb 20 Stary Zdrój 3. ul. 11 Listopada 21, Wałbrzych, działka nr 166/2 obręb 20 Stary Zdrój	Podobszar Stary Zdrój	1 430 809,97	Dotacja UE EFRR RPO WD (856.915,6), wkład własny (573.894,37)	2016 – 2019	LISTA A	CEL 2
C2.1(82)	93	Wspólnota Mieszkaniowa przy ul. Niepodległości 17	Rewitalizacja budynku przy ul. Niepodległości 17 w Wałbrzychu	Degradacja techniczna obiektu mieszkalnego wielorodzinnego. Niska jakość życia mieszkańców ze względu na niewystarczający stan techniczny budynku, wysoka energochłonność budynków.	Poprawa jakości życia mieszkańców, poprawa istniejącego stanu technicznego zasobu mieszkaniowego w celu zapewnienia bezpieczeństwa mieszkańcom budynku, poprawa wizerunku i estetyki miasta, poprawa efektywności energetycznej	Sposób oceny: - liczba osób korzystających z wyremontowanej infrastruktury na podstawie deklaracji o wysokości opłat za gospodarowanie odpadami komunalnymi (pomiar raz w roku), - protokół odbioru prac budowlanych.	Produkt: 1. Liczba wspartych obiektów infrastrukturalnych zlokalizowanych na rewitalizowanych obszarach - 1 2. Wyremontowane budynki mieszkalne na obszarze miejskim - 1 3. Liczba mieszkań w budynku - 8 szt 2. Powierzchnia obiektów objętych rewitalizacją 652,62 m2 Rezultaty: 1. liczba osób korzystających z budynków zrewitalizowanych- 17	Niepodległości 17 remont elewacji z częściowym dociepleniem, wykonanie drenażu, izolacji pionowej i poziomej ścian fundamentowych wraz z odprowadzeniem wód opadowych	1) ul. Niepodległości 17 Działka nr 256/1, 256/3 Obręb 33 Podgórze	Podobszar Podgórze	392 000,00	Dotacja UE EFRR RPO WD (215.600,00), wkład własny (176.400,00)	2017 – 2025	LISTA A	CEL 2
C2.1(83)	94	Wspólnota Mieszkaniowa przy ul. Niepodległości 28	Rewitalizacja budynku przy ul. Niepodległości 28 w Wałbrzychu	Degradacja techniczna obiektu mieszkalnego wielorodzinnego. Niska jakość życia mieszkańców ze względu na niewystarczający stan techniczny budynku, wysoka energochłonność budynków.	Poprawa jakości życia mieszkańców, poprawa istniejącego stanu technicznego zasobu mieszkaniowego w celu zapewnienia bezpieczeństwa mieszkańcom budynku, poprawa wizerunku i estetyki miasta, poprawa efektywności energetycznej	Sposób oceny: - liczba osób korzystających z wyremontowanej infrastruktury na podstawie deklaracji o wysokości opłat za gospodarowanie odpadami komunalnymi (pomiar raz w roku), - protokół odbioru prac budowlanych.	Produkt: 1. Liczba wspartych obiektów infrastrukturalnych zlokalizowanych na rewitalizowanych obszarach - 1 2. Wyremontowane budynki mieszkalne na obszarze miejskim - 1 3. Liczba mieszkań w budynku - 8 szt 2. Powierzchnia obiektów objętych rewitalizacją 643,96 m2 Rezultaty: 1. liczba osób korzystających z budynków zrewitalizowanych- 22	Niepodległości 28- Remont elewacji z dociepleniem, remont klatki schodowej, wymiana WLZ, wymiana instalacji wodno-kanalizacyjnej	WM ul. Niepodległości 28 – działka nr 805 obręb 33 Podgórze	Podobszar Podgórze	255 108,93	Dotacja UE EFRR RPO WD (122.718,9), wkład własny (132.390,03)	2016 – 2019	LISTA A	CEL 2
C2.1(84)	95	Wspólnota Mieszkaniowa przy ul. Niepodległości 225	Rewitalizacja budynku przy ul. Niepodległości 225 w Wałbrzychu	Degradacja techniczna obiektu mieszkalnego wielorodzinnego. Niska jakość życia mieszkańców ze względu na niewystarczający stan techniczny budynku	Poprawa jakości życia mieszkańców, poprawa stanu technicznego zasobu mieszkaniowego w celu zapewnienia bezpieczeństwa mieszkańcom budynku, poprawa estetyki i wizerunku miasta	Sposób oceny: - liczba osób korzystających z wyremontowanej infrastruktury na podstawie deklaracji o wysokości opłat za gospodarowanie odpadami komunalnymi (pomiar raz w roku), - protokół odbioru prac budowlanych.	Produkt: 1. Liczba wspartych obiektów infrastrukturalnych zlokalizowanych na rewitalizowanych obszarach - 1 2. Wyremontowane budynki mieszkalne na obszarze miejskim - 1 3. Liczba mieszkań w budynku - 13 2. Powierzchnia obiektów objętych rewitalizacją 728,07 m2 Rezultaty: 1. liczba osób korzystających z budynków zrewitalizowanych- 52	WM ul. Niepodległości 225 – remont elewacji budynku, remont klatki schodowej	WM ul. Niepodległości 225 – działka nr 92/5 obręb 39 Podgórze	Podobszar Podgórze	250 191,84	Dotacja UE EFRR RPO WD (137.605,51), wkład własny (112.586,33)	2017 – 2025	LISTA A	CEL 2
C2.1(85)	96	Wspólnota Mieszkaniowa przy ul. Niepodległości 70	Rewitalizacja budynku przy ul. Niepodległości 70 w Wałbrzychu	Degradacja techniczna obiektu mieszkalnego wielorodzinnego. Niska jakość życia mieszkańców ze względu na niewystarczający stan techniczny budynku	Poprawa jakości życia mieszkańców, poprawa stanu technicznego zasobu mieszkaniowego w celu zapewnienia bezpieczeństwa mieszkańcom budynku, poprawa estetyki i wizerunku miasta	Sposób oceny: - liczba osób korzystających z wyremontowanej infrastruktury na podstawie deklaracji o wysokości opłat za gospodarowanie odpadami komunalnymi (pomiar raz w roku), - protokół odbioru prac budowlanych.	Produkt: 1. Liczba wspartych obiektów infrastrukturalnych zlokalizowanych na rewitalizowanych obszarach - 1 2. Wyremontowane budynki mieszkalne na obszarze miejskim - 1 3. Liczba mieszkań w budynku - 12szt Powierzchnia obiektów objętych rewitalizacją 539,94 m2 Rezultaty: liczba osób korzystających z budynków zrewitalizowanych- 23	WM ul. Niepodległości 70 – remont klatki schodowej, wymiana instalacji elektrycznej OKS i WLZ, wymiana okienek strychowych, przebudowa inst. wodno-kanalizacyjnej	WM ul. Niepodległości 70 – działka nr 636/6 obręb 33 Podgórze	Podobszar Podgórze	206 839,56	Dotacja UE EFRR RPO WD (123.075,66), wkład własny (83.763,90)	2016 – 2019	LISTA A	CEL 2

C2.1(86)	97	Wspólnota Mieszaniowa przy ul. Niepodległości 80	Rewitalizacja budynku przy ul. Niepodległości 80 w Wałbrzychu	Degradacja techniczna obiektu mieszkalnego wielorodzinnego. Niska jakość życia mieszkańców ze względu na niewystarczający stan techniczny budynku, wysoka energochłonność budynków.	Poprawa jakości życia mieszkańców, poprawa istniejącego stanu technicznego zasobu mieszkaniowego w celu zapewnienia bezpieczeństwa mieszkańcom budynku, poprawa wizerunku i estetyki miasta, poprawa efektywności energetycznej	Sposób oceny: - liczba osób korzystających z wyremontowanej infrastruktury na podstawie deklaracji o wysokości opłat za gospodarowanie odpadami komunalnymi (pomiar raz w roku), - protokół odbioru prac budowlanych.	Produkty: 1. Liczba wspartych obiektów infrastrukturalnych zlokalizowanych na rewitalizowanych obszarach - 1 2. Wyremontowane budynki mieszkalne na obszarze miejskim - 1 3. Liczba mieszkań w budynku - 20 szt Powierzchnia obiektów objętych rewitalizacją 798,39 m2 Rezultaty: liczba osób korzystających z budynków zrewitalizowanych- 31	WM ul. Niepodległości 80 – remont klatki schodowej, wymiana WLZ OKS, remont elewacji z dociepleniem	WM ul. Niepodległości 80 – działka nr 640/6 obręb 33 Podgórze	Podobszar Podgórze	337 288,17	Dotacja UE EFRR RPO WD (185.508,49), wkład własny (151.779,68)	2017 – 2025	LISTA A	CEL 2
C2.1(87)	98	Wspólnota Mieszaniowa przy ul. Niepodległości 160	Rewitalizacja budynku przy ul. Niepodległości 160 w Wałbrzychu	Degradacja techniczna obiektu mieszkalnego wielorodzinnego. Niska jakość życia mieszkańców ze względu na niewystarczający stan techniczny budynku	Poprawa jakości życia mieszkańców, poprawa stanu technicznego zasobu mieszkaniowego w celu zapewnienia bezpieczeństwa mieszkańcom budynku, poprawa estetyki i wizerunku miasta	Sposób oceny: - liczba osób korzystających z wyremontowanej infrastruktury na podstawie deklaracji o wysokości opłat za gospodarowanie odpadami komunalnymi (pomiar raz w roku), - protokół odbioru prac budowlanych.	Produkty: 1. Liczba wspartych obiektów infrastrukturalnych zlokalizowanych na rewitalizowanych obszarach - 1 2. Wyremontowane budynki mieszkalne na obszarze miejskim - 1 3. Liczba mieszkań w budynku - 13 szt - Powierzchnia obiektów objętych rewitalizacją 739,95 m2 Rezultaty: - liczba osób korzystających z budynków zrewitalizowanych- 22	WM ul. Niepodległości 160 –remont instalacji gazowej, remont instalacji wodno-kanalizacyjnej wraz z odwodnieniem oraz prawidłowym odprowadzeniem wód opadowych	WM ul. Niepodległości 160 – działka nr 18/3 obręb 39 Podgórze	Podobszar Podgórze	295 423,19	Dotacja UE EFRR RPO WD (151.139,38), wkład własny (144.283,81)	2016 – 2019	LISTA A	CEL 2
C2.1(88)	99	Wspólnota Mieszaniowa przy ul. Niepodległości 203	Rewitalizacja budynku przy ul. Niepodległości 203 w Wałbrzychu	Degradacja techniczna obiektu mieszkalnego wielorodzinnego. Niska jakość życia mieszkańców ze względu na niewystarczający stan techniczny budynku	Poprawa jakości życia mieszkańców, poprawa stanu technicznego zasobu mieszkaniowego w celu zapewnienia bezpieczeństwa mieszkańcom budynku, poprawa estetyki i wizerunku miasta	Sposób oceny: - liczba osób korzystających z wyremontowanej infrastruktury na podstawie deklaracji o wysokości opłat za gospodarowanie odpadami komunalnymi (pomiar raz w roku), - protokół odbioru prac budowlanych.	Produkty: 1. Liczba wspartych obiektów infrastrukturalnych zlokalizowanych na rewitalizowanych obszarach - 1 2. Wyremontowane budynki mieszkalne na obszarze miejskim - 1 3. Liczba mieszkań w budynku - 9szt - Powierzchnia obiektów objętych rewitalizacją 548,43 m2 Rezultaty: - liczba osób korzystających z budynków zrewitalizowanych- 14	WM ul. Niepodległości 203 –remont instalacji gazowej, iniekcja krystaliczna, remont klatki schodowej, wymiana instalacji OKS i WLZ	WM ul. Niepodległości 203 – działka nr 87/1 obręb 39 Podgórze	Podobszar Podgórze	132 979,78	Środki własne	2016 – 2019	LISTA A	CEL 2
C2.1(89)	100	Wspólnota Mieszaniowa przy ul. 1 Maja 83 w Wałbrzychu	Rewitalizacja budynku przy ul. 1 Maja 83 w Wałbrzychu	Degradacja techniczna obiektu mieszkalnego wielorodzinnego. Niska jakość życia mieszkańców ze względu na niewystarczający stan techniczny budynku, wysoka energochłonność budynków.	Poprawa jakości życia mieszkańców, poprawa istniejącego stanu technicznego zasobu mieszkaniowego w celu zapewnienia bezpieczeństwa mieszkańcom budynku, poprawa wizerunku i estetyki miasta, poprawa efektywności energetycznej	Sposób oceny: - liczba osób korzystających z wyremontowanej infrastruktury na podstawie deklaracji o wysokości opłat za gospodarowanie odpadami komunalnymi (pomiar raz w roku), - protokół odbioru prac budowlanych.	Produkty: 1. Liczba wspartych obiektów infrastrukturalnych zlokalizowanych na rewitalizowanych obszarach - 1 2. Wyremontowane budynki mieszkalne na obszarze miejskim - 1 3. Liczba mieszkań w budynku - 19 mieszkań Rezultaty: - liczba osób korzystających z budynku/ów zrewitalizowanego/ych 32	Remont części wspólnych budynku, w tym: wykonanie remontu elewacji z dociepleniem, docieplenie stropu nad ostatnią kondygnacją mieszkalną, wymiana stolarki okiennej na poddaszu i w piwnicy, drenaż, izolacja pionowa i pozioma ścian fundamentowych oraz kanalizacji deszczowej, remont klatki schodowej, remont dojścia do budynku	Działka nr 187/7 Obręb 28 Sobiecin ul. 1 Maja 83, 58-305 Wałbrzych	Podobszar Sobiecin	746 742,65	Dotacja UE EFRR RPO WD (495.711,78), wkład własny (251.030,87)	2016 – 2019	LISTA A	CEL 2
C2.1(90)	101	Wspólnota Mieszaniowa przy ul. Adama Pługa nr 2 w Wałbrzychu	Rewitalizacja budynku przy ul. Adama Pługa nr 2 w Wałbrzychu	Degradacja techniczna obiektu mieszkalnego wielorodzinnego. Niska jakość życia mieszkańców ze względu na niewystarczający stan techniczny budynku, wysoka energochłonność budynków.	Poprawa jakości życia mieszkańców, poprawa istniejącego stanu technicznego zasobu mieszkaniowego w celu zapewnienia bezpieczeństwa mieszkańcom budynku, poprawa wizerunku i estetyki miasta, poprawa efektywności energetycznej	Sposób oceny: - liczba osób korzystających z wyremontowanej infrastruktury na podstawie deklaracji o wysokości opłat za gospodarowanie odpadami komunalnymi (pomiar raz w roku), - protokół odbioru prac budowlanych.	Produkty: 1. Liczba wspartych obiektów infrastrukturalnych zlokalizowanych na rewitalizowanych obszarach - 1 2. Wyremontowane budynki mieszkalne na obszarze miejskim - 1 3. Liczba mieszkań w budynku - 10 mieszkań, powierzchnia obiektów objętych rewitalizacją (łącznie) : 453,35 m2 Rezultaty: 1. liczba osób korzystających z budynków zrewitalizowanych - 22	Remont elewacji z dociepleniem, remont klatki schodowej	Działka nr 88 obręb 27 Śródmieście ul. Adama Pługa nr 2	Podobszar Śródmieście	206 608,27	Środki własne	2016 – 2019	LISTA A	CEL 2
C2.1(91)	102	Wspólnota Mieszaniowa przy ul. Lubelskiej nr 4 w Wałbrzychu, ul. Lubelska nr 4, 58-300 Wałbrzych	Rewitalizacja budynku przy ul. Lubelska nr 4 w Wałbrzychu	Degradacja techniczna obiektu mieszkalnego wielorodzinnego. Niska jakość życia mieszkańców ze względu na niewystarczający stan techniczny budynku	Poprawa jakości życia mieszkańców, poprawa stanu technicznego zasobu mieszkaniowego w celu zapewnienia bezpieczeństwa mieszkańcom budynku, poprawa estetyki i wizerunku miasta	Sposób oceny: - liczba osób korzystających z wyremontowanej infrastruktury na podstawie deklaracji o wysokości opłat za gospodarowanie odpadami komunalnymi (pomiar raz w roku), - protokół odbioru prac budowlanych.	Produkty: 1. Liczba wspartych obiektów infrastrukturalnych zlokalizowanych na rewitalizowanych obszarach - 1 2. Wyremontowane budynki mieszkalne na obszarze miejskim - 1 3. Liczba mieszkań w budynku - 5 mieszkań, powierzchnia obiektów objętych rewitalizacją (łącznie) : 356,36 m2 Rezultaty: 1. liczba osób korzystających z budynków zrewitalizowanych – 12	Remont elewacji oraz wymiana instalacji elektrycznej	Działka nr 276/3 obręb 27 Śródmieście ul. Lubelska 4	Podobszar Śródmieście	180 000,00	Środki własne	2017 – 2018	LISTA A	CEL 2

C2.1(92)	103	Wspólnota Mieszkańcowa przy ul. Adama Mickiewicza nr 19 w Wałbrzychu	Rewitalizacja budynku przy ul. Adama Mickiewicza nr 19 w Wałbrzychu	Degradacja techniczna obiektu mieszkalnego wielorodzinnego. Niska jakość życia mieszkańców ze względu na niewystarczający stan techniczny budynku	Poprawa jakości życia mieszkańców, poprawa stanu technicznego zasobu mieszkaniowego w celu zapewnienia bezpieczeństwa mieszkańcom budynku, poprawa estetyki i wizerunku miasta	Sposób oceny: - liczba osób korzystających z wyremontowanej infrastruktury na podstawie deklaracji o wysokości opłat za gospodarowanie odpadami komunalnymi (pomiar raz w roku), - protokół odbioru prac budowlanych.	Produkt: 1. Liczba wspartych obiektów infrastrukturalnych zlokalizowanych na rewitalizowanych obszarach - 1 2. Wyremontowane budynki mieszkalne na obszarze miejskim - 1 3. Liczba mieszkań w budynku - 13 mieszkań, wyremontowane budynki mieszkalne na obszarach miejskich – 1 szt. Rezultaty: Liczba osób korzystających z budynków zrewitalizowanych – 32	Remont elewacji bez docieplenia, remont klatki schodowej	Działka nr 304/1 obręb 27 Śródmieście ul. Adama Mickiewicza nr 19	Podobzar Śródmieście	282 483,78	Dotacja UE EFRR RPO WD (183.684,44), wkład własny (98.799,34)	2017 - 2019	LISTA A	CEL 2
C2.1(93)	104	Wspólnota Mieszkańcowa przy ul. 1 Maja nr 16 w Wałbrzychu	Rewitalizacja budynku przy ul. 1 Maja nr 16 w Wałbrzychu	Degradacja techniczna obiektu mieszkalnego wielorodzinnego. Niska jakość życia mieszkańców ze względu na niewystarczający stan techniczny budynku, wysoka energochłonność budynków.	Poprawa jakości życia mieszkańców, poprawa istniejącego stanu technicznego zasobu mieszkaniowego w celu zapewnienia bezpieczeństwa mieszkańcom budynku, poprawa wizerunku i estetyki miasta, poprawa efektywności energetycznej	Sposób oceny: - liczba osób korzystających z wyremontowanej infrastruktury na podstawie deklaracji o wysokości opłat za gospodarowanie odpadami komunalnymi (pomiar raz w roku), - protokół odbioru prac budowlanych.	Produkt: 1. Liczba wspartych obiektów infrastrukturalnych zlokalizowanych na rewitalizowanych obszarach - 1 2. Wyremontowane budynki mieszkalne na obszarze miejskim - 1 3. Liczba mieszkań w budynku - 5 mieszkań, powierzchnia obiektów objętych rewitalizacją (łącznie) : 384,70 m2 Rezultaty: Liczba osób korzystających z budynków zrewitalizowanych – 30	Remont elewacji z dociepleniem i odwodnieniem	Działka nr 434/9 obręb 27 Śródmieście ul. 1 Maja 16	Podobzar Śródmieście	350 000,00	Dotacja UE EFRR RPO WD (280.000,00), wkład własny (70.000,00)	2017 – 2025	LISTA A	CEL 2
C2.1(94)	105	Wspólnota Mieszkańcowa przy ul. Marii Konopnickiej nr 6 w Wałbrzychu	Rewitalizacja budynków przy ul. Marii Konopnickiej nr 6 w Wałbrzychu	Degradacja techniczna obiektu mieszkalnego wielorodzinnego. Niska jakość życia mieszkańców ze względu na niewystarczający stan techniczny budynku	Poprawa jakości życia mieszkańców, poprawa stanu technicznego zasobu mieszkaniowego w celu zapewnienia bezpieczeństwa mieszkańcom budynku, poprawa estetyki i wizerunku miasta	Sposób oceny: - liczba osób korzystających z wyremontowanej infrastruktury na podstawie deklaracji o wysokości opłat za gospodarowanie odpadami komunalnymi (pomiar raz w roku), - protokół odbioru prac budowlanych.	Produkt: 1. Liczba wspartych obiektów infrastrukturalnych zlokalizowanych na rewitalizowanych obszarach - 1 2. Wyremontowane budynki mieszkalne na obszarze miejskim - 1 3. Liczba mieszkań w budynku - 14 mieszkań, powierzchnia obiektów objętych rewitalizacją (łącznie) : 837,11 m2 Rezultaty: 1. liczba osób korzystających z budynków zrewitalizowanych -26	Remont elewacji, wykonanie izolacji pionowej ścian budynku	Działka nr 72/2 obręb 27 Śródmieście ul. Marii Konopnickiej 6	Podobzar Śródmieście	380 000,00	Dotacja UE EFRR RPO WD (304.000,00), wkład własny (76.000,00)	2017 - 2025	LISTA A	CEL 2
C2.1(95)	106	Wspólnota Mieszkańcowa przy ul. Marii Konopnickiej nr 11, 58-300 Wałbrzych	Rewitalizacja budynku przy ul. Marii Konopnickiej nr 11 w Wałbrzychu	Degradacja techniczna obiektu mieszkalnego wielorodzinnego. Niska jakość życia mieszkańców ze względu na niewystarczający stan techniczny budynku, wysoka energochłonność budynków.	Poprawa jakości życia mieszkańców, poprawa istniejącego stanu technicznego zasobu mieszkaniowego w celu zapewnienia bezpieczeństwa mieszkańcom budynku, poprawa wizerunku i estetyki miasta, poprawa efektywności energetycznej	Sposób oceny: - liczba osób korzystających z wyremontowanej infrastruktury na podstawie deklaracji o wysokości opłat za gospodarowanie odpadami komunalnymi (pomiar raz w roku), - protokół odbioru prac budowlanych.	Produkt: 1. Liczba wspartych obiektów infrastrukturalnych zlokalizowanych na rewitalizowanych obszarach - 1 2. Wyremontowane budynki mieszkalne na obszarze miejskim - 1 3. Liczba mieszkań w budynku - 9 mieszkań, powierzchnia obiektów objętych rewitalizacją (łącznie) : 432,15 m2 Rezultaty: 1. liczba osób korzystających z budynków zrewitalizowanych – 11	Remont elewacji z dociepleniem, wykonanie izolacji pionowej ścian oraz prawidłowego odprowadzenia wód opadowych budynku	Działka nr 78 obręb 27 Śródmieście ul. Marii Konopnickiej nr 11	Podobzar Śródmieście	343 458,59	Dotacja UE EFRR RPO WD (129.564,10), wkład własny (213.894,49)	2017 – 2019	LISTA A	CEL 2
C2.1(96)	107	Wspólnota Mieszkańcowa przy ul. Nowy Świat nr 2, 58-300 Wałbrzych	Rewitalizacja budynku przy ul. Nowy Świat nr 2 w Wałbrzychu	Degradacja techniczna obiektu mieszkalnego wielorodzinnego. Niska jakość życia mieszkańców ze względu na niewystarczający stan techniczny budynku, wysoka energochłonność budynków.	Poprawa jakości życia mieszkańców, poprawa istniejącego stanu technicznego zasobu mieszkaniowego w celu zapewnienia bezpieczeństwa mieszkańcom budynku, poprawa wizerunku i estetyki miasta, poprawa efektywności energetycznej	Sposób oceny: - liczba osób korzystających z wyremontowanej infrastruktury na podstawie deklaracji o wysokości opłat za gospodarowanie odpadami komunalnymi (pomiar raz w roku), - protokół odbioru prac budowlanych.	Produkt: 1. Liczba wspartych obiektów infrastrukturalnych zlokalizowanych na rewitalizowanych obszarach - 1 2. Wyremontowane budynki mieszkalne na obszarze miejskim - 1 3. Liczba mieszkań w budynku - 11 mieszkań, powierzchnia obiektów objętych rewitalizacją (łącznie) : 411,76 m2 Rezultaty: 1. liczba osób korzystających z budynków zrewitalizowanych – 19	Remont elewacji z dociepleniem, wykonania izolacji pionowej ścian oraz prawidłowego podłączenia rur spustowych do kanalizacji burzowej	Działka nr 97 obręb 27 Śródmieście ul. Nowy Świat 2	Podobzar Śródmieście	222 000,00	Dotacja UE EFRR RPO WD (122.100,00), wkład własny (99.900,00)	2017 – 2025	LISTA A	CEL 2
C2.1(97)	108	Wspólnota Mieszkańcowa przy ul. Marii Konopnickiej nr 12,13 w Wałbrzychu	Rewitalizacja budynku przy ul. Marii Konopnickiej nr 12,13 w Wałbrzychu	Degradacja techniczna obiektu mieszkalnego wielorodzinnego. Niska jakość życia mieszkańców ze względu na niewystarczający stan techniczny budynku, wysoka energochłonność budynków.	Poprawa jakości życia mieszkańców, poprawa istniejącego stanu technicznego zasobu mieszkaniowego w celu zapewnienia bezpieczeństwa mieszkańcom budynku, poprawa wizerunku i estetyki miasta, poprawa efektywności energetycznej	Sposób oceny: - liczba osób korzystających z wyremontowanej infrastruktury na podstawie deklaracji o wysokości opłat za gospodarowanie odpadami komunalnymi (pomiar raz w roku), - protokół odbioru prac budowlanych.	Produkt: 1. Liczba wspartych obiektów infrastrukturalnych zlokalizowanych na rewitalizowanych obszarach - 1 2. Wyremontowane budynki mieszkalne na obszarze miejskim - 1 3. Liczba mieszkań w budynku - 12 mieszkań, powierzchnia obiektów objętych rewitalizacją (łącznie) : 753,21 m2 Rezultaty: 1. liczba osób korzystających z budynków zrewitalizowanych – . 16	Remont elewacji z dociepleniem ścian wraz z odwodnieniem i osuszeniem, remont dachu budynku	Działka nr 79 obręb 27 Śródmieście ul. Konopnickiej 12, 13	Podobzar Śródmieście	326 252,21	Dotacja UE EFRR RPO WD (195.889,34), wkład własny (130.362,87)	2017 – 2019	LISTA A	CEL 2

C2.1(98)	109	Wspólnota Mieszkańcowa przy ul. Marii Konopnickiej nr 14 w Wałbrzychu	Rewitalizacja budynku przy ul. Marii Konopnickiej nr 14 w Wałbrzychu	Degradacja techniczna obiektu mieszkalnego wielorodzinnego. Niska jakość życia mieszkańców ze względu na niewystarczający stan techniczny budynku, wysoka energochłonność budynków.	Poprawa jakości życia mieszkańców, poprawa istniejącego stanu technicznego zasobu mieszkaniowego w celu zapewnienia bezpieczeństwa mieszkańcom budynku, poprawa wizerunku i estetyki miasta, poprawa efektywności energetycznej	Sposób oceny: - liczba osób korzystających z wyremontowanej infrastruktury na podstawie deklaracji o wysokości opłat za gospodarowanie odpadami komunalnymi (pomiar raz w roku), - protokół odbioru prac budowlanych.	Produkty: 1. Liczba wspartych obiektów infrastrukturalnych zlokalizowanych na rewitalizowanych obszarach - 1 2. Wyremontowane budynki mieszkalne na obszarze miejskim - 1 3. Liczba mieszkań w budynku - 7 mieszkań, powierzchnia obiektów objętych rewitalizacją (łącznie): 299,25 m2 Rezultaty: Liczba osób korzystających z budynków zrewitalizowanych - 7	Remont elewacji z dociepleniem ścian wraz z odwodnieniem i osuszeniem, remont dachu budynku	Działka nr 80 obręb 27 Śródmieście ul. Konopnickiej 14	Podobszar Śródmieście	222 496,67	Dotacja UE EFRR RPO WD (116.698,92), wkład własny (105.797,75)	2016 – 2021	LISTA A	CEL 2
C2.1(99)	110	Wspólnota Mieszkańcowa przy ul. Juliusza Słowackiego nr 19 w Wałbrzychu	Rewitalizacja budynku ul. Juliusza Słowackiego nr 19 w Wałbrzychu.	Degradacja techniczna obiektu mieszkalnego wielorodzinnego. Niska jakość życia mieszkańców ze względu na niewystarczający stan techniczny budynku, wysoka energochłonność budynków.	Poprawa jakości życia mieszkańców, poprawa istniejącego stanu technicznego zasobu mieszkaniowego w celu zapewnienia bezpieczeństwa mieszkańcom budynku, poprawa wizerunku i estetyki miasta, poprawa efektywności energetycznej	Sposób oceny: - liczba osób korzystających z wyremontowanej infrastruktury na podstawie deklaracji o wysokości opłat za gospodarowanie odpadami komunalnymi (pomiar raz w roku), - protokół odbioru prac budowlanych.	Produkty: 1. Liczba wspartych obiektów infrastrukturalnych zlokalizowanych na rewitalizowanych obszarach - 1 2. Wyremontowane budynki mieszkalne na obszarze miejskim - 1 3. Liczba mieszkań w budynku - 6 mieszkań, powierzchnia obiektów objętych rewitalizacją (łącznie): 326,13 m2 Rezultaty: 1. liczba osób korzystających z budynków zrewitalizowanych - 12	Remont elewacji z dociepleniem budynku	Działka nr 158 obręb 27 Śródmieście ul. Słowackiego 19	Podobszar Śródmieście	137 755,87	Środki własne	2017 – 2025	LISTA A	CEL 2
C2.1(100)	111	Wspólnota Mieszkańcowa przy ul. 1 Maja nr 14 w Wałbrzychu	Rewitalizacja budynku przy ul. 1 Maja nr 14 w Wałbrzychu	Degradacja techniczna obiektu mieszkalnego wielorodzinnego. Niska jakość życia mieszkańców ze względu na niewystarczający stan techniczny budynku	Poprawa jakości życia mieszkańców, poprawa stanu technicznego zasobu mieszkaniowego w celu zapewnienia bezpieczeństwa mieszkańcom budynku, poprawa estetyki i wizerunku miasta	Sposób oceny: - liczba osób korzystających z wyremontowanej infrastruktury na podstawie deklaracji o wysokości opłat za gospodarowanie odpadami komunalnymi (pomiar raz w roku), - protokół odbioru prac budowlanych.	Produkty: 1. Liczba wspartych obiektów infrastrukturalnych zlokalizowanych na rewitalizowanych obszarach - 1 2. Wyremontowane budynki mieszkalne na obszarze miejskim - 1 3. Liczba mieszkań w budynku - 10 mieszkań, powierzchnia obiektów objętych rewitalizacją (łącznie): 876,36 m2 Rezultaty: 1. liczba osób korzystających z budynków zrewitalizowanych - 25	Remont elewacji frontowej, remont instalacji elektrycznej i domofonowej oraz remont klatki schodowej	Działka nr 429/7 obręb 27 Śródmieście ul. 1 Maja nr 14	Podobszar Śródmieście	310 050,36	Dotacja UE EFRR RPO WD (136.168,56), wkład własny (173.881,80)	2016 – 2019	LISTA A	CEL 2
C2.1(101)	112	Wspólnota Mieszkańcowa przy Al. Wyzwolenia nr 35 w Wałbrzychu	Rewitalizacja budynku przy Al. Wyzwolenia nr 35 w Wałbrzychu	Degradacja techniczna obiektu mieszkalnego wielorodzinnego. Niska jakość życia mieszkańców ze względu na niewystarczający stan techniczny budynku, wysoka energochłonność budynków.	Poprawa jakości życia mieszkańców, poprawa istniejącego stanu technicznego zasobu mieszkaniowego w celu zapewnienia bezpieczeństwa mieszkańcom budynku, poprawa wizerunku i estetyki miasta, poprawa efektywności energetycznej	Sposób oceny: - liczba osób korzystających z wyremontowanej infrastruktury na podstawie deklaracji o wysokości opłat za gospodarowanie odpadami komunalnymi (pomiar raz w roku), - protokół odbioru prac budowlanych.	Produkty: 1. Liczba wspartych obiektów infrastrukturalnych zlokalizowanych na rewitalizowanych obszarach - 1 2. Wyremontowane budynki mieszkalne na obszarze miejskim - 1 3. Liczba mieszkań w budynku - 12 mieszkań, powierzchnia obiektów objętych rewitalizacją (łącznie): 693,29 m2 Rezultaty: 1. liczba osób korzystających z budynków zrewitalizowanych - 33	Remont elewacji z dociepleniem nieruchomości	Działka nr 210 obręb 27 Śródmieście Al. Wyzwolenia nr 35	Podobszar Śródmieście	265 917,00	środki własne	2016 – 2025	LISTA A	CEL 2
C2.1(102)	113	Wspólnota Mieszkańcowa przy Al. Wyzwolenia nr 18 w Wałbrzychu	Rewitalizacja budynku przy Al. Wyzwolenia nr 18 w Wałbrzychu	Degradacja techniczna obiektu mieszkalnego wielorodzinnego. Niska jakość życia mieszkańców ze względu na niewystarczający stan techniczny budynku	Poprawa jakości życia mieszkańców, poprawa stanu technicznego zasobu mieszkaniowego w celu zapewnienia bezpieczeństwa mieszkańcom budynku, poprawa estetyki i wizerunku miasta	Sposób oceny: - liczba osób korzystających z wyremontowanej infrastruktury na podstawie deklaracji o wysokości opłat za gospodarowanie odpadami komunalnymi (pomiar raz w roku), - protokół odbioru prac budowlanych.	Produkty: 1. Liczba wspartych obiektów infrastrukturalnych zlokalizowanych na rewitalizowanych obszarach - 1 2. Wyremontowane budynki mieszkalne na obszarze miejskim - 1 3. Liczba mieszkań w budynku - 12 mieszkań, powierzchnia obiektów objętych rewitalizacją (łącznie): 883,91 m2 Rezultaty: 1. liczba osób korzystających z budynków zrewitalizowanych - 25	Remont elewacji nieruchomości	Działka nr 55/1 obręb 27 Śródmieście Al. Wyzwolenia nr 18	Podobszar Śródmieście	168 414,00	środki własne	2016 – 2025	LISTA A	CEL 2
C2.1(103)	114	Wspólnota Mieszkańcowa przy Al. Wyzwolenia nr 45 w Wałbrzychu	Rewitalizacja budynku przy Al. Wyzwolenia nr 45 w Wałbrzychu	Degradacja techniczna obiektu mieszkalnego wielorodzinnego. Niska jakość życia mieszkańców ze względu na niewystarczający stan techniczny budynku	Poprawa jakości życia mieszkańców, poprawa stanu technicznego zasobu mieszkaniowego w celu zapewnienia bezpieczeństwa mieszkańcom budynku, poprawa estetyki i wizerunku miasta	Liczba osób korzystających z wyremontowanej infrastruktury na podstawie deklaracji o wysokości opłat za gospodarowanie odpadami komunalnymi i protokół odbioru prac budowlanych (pomiar raz w roku)	Produkty: 1. Liczba wspartych obiektów infrastrukturalnych zlokalizowanych na rewitalizowanych obszarach - 1 2. Wyremontowane budynki mieszkalne na obszarze miejskim - 1 3. Liczba mieszkań w budynku - 8 mieszkań, powierzchnia obiektów objętych rewitalizacją (łącznie): 457,20 m2 Rezultaty: liczba osób korzystających z budynków zrewitalizowanych - 19 os.	Remont elewacji nieruchomości przy Al. Wyzwolenia 45	Działka nr 364 obręb 27 Śródmieście Al. Wyzwolenia nr 45	Podobszar Śródmieście	272 842,12	Środki własne	2017	LISTA A	CEL 2

C2.1(104)	115	Wspólnota Mieszkaniowa przy Al. Wyzwolenia nr 49 w Wałbrzychu	Rewitalizacja budynku przy Al. Wyzwolenia nr 49 w Wałbrzychu	Degradacja techniczna obiektu mieszkalnego wielorodzinnego. Niska jakość życia mieszkańców ze względu na niewystarczający stan techniczny budynku, wysoka energochłonność budynków.	Poprawa jakości życia mieszkańców, poprawa istniejącego stanu technicznego zasobu mieszkaniowego w celu zapewnienia bezpieczeństwa mieszkańcom budynku, poprawa wizerunku i estetyki miasta, poprawa efektywności energetycznej	Sposób oceny: - liczba osób korzystających z wyremontowanej infrastruktury na podstawie deklaracji o wysokości opłat za gospodarowanie odpadami komunalnymi (pomiar raz w roku), - protokół odbioru prac budowlanych.	Produkty: 1. Liczba wspartych obiektów infrastrukturalnych zlokalizowanych na rewitalizowanych obszarach - 1 2. Wyremontowane budynki mieszkalne na obszarze miejskim - 1 3. Liczba mieszkań w budynku - 12 mieszkań, powierzchnia obiektów objętych rewitalizacją (łącznie): 468,33 m2 Rezultaty: Liczba osób korzystających z budynków zrewitalizowanych – 13	Remont elewacji z dociepleniem oraz remont klatki schodowej	Działka nr 362/1 obręb 27 Śródmieście Al. Wyzwolenia nr 49	Podobszar Śródmieście	187 253,26	Środki własne	2017 - 2025	LISTA A	CEL 2	
C2.1(105)	116	Wspólnota Mieszkaniowa przy Al. Wyzwolenia nr 55 w Wałbrzychu	Rewitalizacja budynku przy Al. Wyzwolenia nr 55 w Wałbrzychu	Degradacja techniczna obiektu mieszkalnego wielorodzinnego. Niska jakość życia mieszkańców ze względu na niewystarczający stan techniczny budynku	Poprawa jakości życia mieszkańców, poprawa stanu technicznego zasobu mieszkaniowego w celu zapewnienia bezpieczeństwa mieszkańcom budynku, poprawa estetyki i wizerunku miasta	Sposób oceny: - liczba osób korzystających z wyremontowanej infrastruktury na podstawie deklaracji o wysokości opłat za gospodarowanie odpadami komunalnymi (pomiar raz w roku), - protokół odbioru prac budowlanych.	Produkty: 1. Liczba wspartych obiektów infrastrukturalnych zlokalizowanych na rewitalizowanych obszarach - 1 2. Wyremontowane budynki mieszkalne na obszarze miejskim - 1 3. Liczba mieszkań w budynku - 14 mieszkań, powierzchnia obiektów objętych rewitalizacją (łącznie): 1.045,09 m2 Rezultaty: Liczba osób korzystających z budynków zrewitalizowanych - 30	Remont elewacji oraz remont klatki schodowej	Działka nr 358/3 obręb 27 Śródmieście Al. Wyzwolenia nr 55	Podobszar Śródmieście	142 790,00	Środki własne	2016 - 2025	LISTA A	CEL 2	
C2.1(106)	117	Wspólnota Mieszkaniowa przy ul. Romana Dmowskiego nr 4 w Wałbrzychu	Rewitalizacja budynku przy ul. Romana Dmowskiego nr 4 w Wałbrzychu.	Degradacja techniczna obiektu mieszkalnego wielorodzinnego. Niska jakość życia mieszkańców ze względu na niewystarczający stan techniczny budynku, wysoka energochłonność budynków.	Poprawa jakości życia mieszkańców, poprawa istniejącego stanu technicznego zasobu mieszkaniowego w celu zapewnienia bezpieczeństwa mieszkańcom budynku, poprawa wizerunku i estetyki miasta, poprawa efektywności energetycznej	Sposób oceny: - liczba osób korzystających z wyremontowanej infrastruktury na podstawie deklaracji o wysokości opłat za gospodarowanie odpadami komunalnymi (pomiar raz w roku), - protokół odbioru prac budowlanych.	Produkty: 1. Liczba wspartych obiektów infrastrukturalnych zlokalizowanych na rewitalizowanych obszarach - 1 2. Wyremontowane budynki mieszkalne na obszarze miejskim - 1 3. Liczba mieszkań w budynku - 11 mieszkań, powierzchnia obiektów objętych rewitalizacją (łącznie): 505,66 m2 Rezultaty: Liczba osób korzystających z budynków zrewitalizowanych – . 19	Remont elewacji z dociepleniem ścian wraz z odwodnieniem i osuszeniem, wymiana instalacji wodno-kanalizacyjna, wymiana instalacji WLZ i OKS	Działka nr 238/1 obręb 27 Śródmieście ul. Dmowskiego 4	Podobszar Śródmieście	277 642,75	Środki własne	2017 - 2019	LISTA A	CEL 2	
C2.1(108)	118	Wspólnota Mieszkaniowa przy ul. Gen. Józefa Zajączka nr 6a w Wałbrzychu	Rewitalizacja budynku przy ul. Gen. Józefa Zajączka nr 6a w Wałbrzychu	Degradacja techniczna obiektu mieszkalnego wielorodzinnego. Niska jakość życia mieszkańców ze względu na niewystarczający stan techniczny budynku, wysoka energochłonność budynków.	Poprawa jakości życia mieszkańców, poprawa istniejącego stanu technicznego zasobu mieszkaniowego w celu zapewnienia bezpieczeństwa mieszkańcom budynku, poprawa wizerunku i estetyki miasta, poprawa efektywności energetycznej	Sposób oceny: - liczba osób korzystających z wyremontowanej infrastruktury na podstawie deklaracji o wysokości opłat za gospodarowanie odpadami komunalnymi (pomiar raz w roku), - protokół odbioru prac budowlanych.	Produkty: 1. Liczba wspartych obiektów infrastrukturalnych zlokalizowanych na rewitalizowanych obszarach - 1 2. Wyremontowane budynki mieszkalne na obszarze miejskim - 1 3. Liczba mieszkań w budynku - 7 mieszkań, powierzchnia obiektów objętych rewitalizacją (łącznie): 259,46 m2 Rezultaty: Liczba osób korzystających z budynków zrewitalizowanych – 12	Remont elewacji z dociepleniem ścian, wykonanie izolacji pionowej ścian piwnic oraz uporządkowanie odpływów z rur spustowych nieruchomości przy ul. Gen. Józefa Zajączka nr 6a w Wałbrzychu	Działka nr 171 obręb 27 Śródmieście ul. Gen. Józefa Zajączka nr 6a w Wałbrzychu	Podobszar Śródmieście	176 698,28	Środki własne	2017 - 2025	LISTA A	CEL 2	
C2.1(109)	119	Wspólnota Mieszkaniowa przy ul. Bolesława Limanowskiego nr 4 w Wałbrzychu	Rewitalizacja budynku przy ul. Bolesława Limanowskiego nr 4 w Wałbrzychu	Degradacja techniczna obiektu mieszkalnego wielorodzinnego. Niska jakość życia mieszkańców ze względu na niewystarczający stan techniczny budynku, wysoka energochłonność budynków.	Poprawa jakości życia mieszkańców, poprawa istniejącego stanu technicznego zasobu mieszkaniowego w celu zapewnienia bezpieczeństwa mieszkańcom budynku, poprawa wizerunku i estetyki miasta, poprawa efektywności energetycznej	Sposób oceny: - liczba osób korzystających z wyremontowanej infrastruktury na podstawie deklaracji o wysokości opłat za gospodarowanie odpadami komunalnymi (pomiar raz w roku), - protokół odbioru prac budowlanych.	Produkty: 1. Liczba wspartych obiektów infrastrukturalnych zlokalizowanych na rewitalizowanych obszarach - 1 2. Wyremontowane budynki mieszkalne na obszarze miejskim - 1 3. Liczba mieszkań w budynku - 9 mieszkań, powierzchnia obiektów objętych rewitalizacją (łącznie): 634,86 m2 Rezultaty: Liczba osób korzystających z budynków zrewitalizowanych – 27	Remont elewacji z dociepleniem i częściowym remontem dachu nieruchomości przy ul. Limanowskiego 4	Działka nr 177 obręb 27 Śródmieście ul. Bolesława Limanowskiego nr 4	Podobszar Śródmieście	290 000,00	Dotacja UE EFRR RPO WD (232.000,00), wkład własny (58.000,00zł)	2017 - 2025	LISTA A	CEL 2	
C2.1(110)	120	Wspólnota Mieszkaniowa przy ul. Bolesława Limanowskiego nr 3 i ul. Juliusza Słowackiego nr 23 w Wałbrzychu	Rewitalizacja budynku przy ul. Bolesława Limanowskiego nr 3 i Juliusza Słowackiego nr 23 w Wałbrzychu	Degradacja techniczna obiektu mieszkalnego wielorodzinnego. Niska jakość życia mieszkańców ze względu na niewystarczający stan techniczny budynku, wysoka energochłonność budynków.	Poprawa jakości życia mieszkańców, poprawa istniejącego stanu technicznego zasobu mieszkaniowego w celu zapewnienia bezpieczeństwa mieszkańcom budynku, poprawa wizerunku i estetyki miasta, poprawa efektywności energetycznej	Sposób oceny: - liczba osób korzystających z wyremontowanej infrastruktury na podstawie deklaracji o wysokości opłat za gospodarowanie odpadami komunalnymi (pomiar raz w roku), - protokół odbioru prac budowlanych.	Produkty: 1. Liczba wspartych obiektów infrastrukturalnych zlokalizowanych na rewitalizowanych obszarach - 1 2. Wyremontowane budynki mieszkalne na obszarze miejskim - 1 3. Liczba mieszkań w budynku - 6 mieszkań, powierzchnia obiektów objętych rewitalizacją (łącznie): 354,41 m2 Rezultaty: Liczba osób korzystających z budynków zrewitalizowanych – 9	Remont elewacji z dociepleniem nieruchomości przy ul. Bolesława Limanowskiego nr 3 / ul. Juliusza Słowackiego nr 23, remont instalacji elektrycznej	Działka nr 369 obręb 27 Śródmieście ul. Bolesława Limanowskiego nr 3/Juliusza Słowackiego nr 23	Podobszar Śródmieście	285 947,47	Dotacja UE EFRR RPO WD (228.757,47), wkład własny (57.190,00)	2017 - 2020	LISTA A	CEL 2	

C2.1(111)	121	Wspólnota Mieszkańców przy ul. Bolesława Limanowskiego nr 9 / ul. Gen. Józefa Zajęczka nr 9a w Wałbrzychu	Rewitalizacja budynku przy ul. Bolesława Limanowskiego nr 8 / ul. Gen. Józefa Zajęczka nr 9a w Wałbrzychu	Degradacja techniczna obiektu mieszkalnego wielorodzinnego. Niska jakość życia mieszkańców ze względu na niewystarczający stan techniczny budynku	Poprawa jakości życia mieszkańców, poprawa stanu technicznego zasobu mieszkaniowego w celu zapewnienia bezpieczeństwa mieszkańcom budynku, poprawa estetyki i wizerunku miasta	Sposób oceny: - liczba osób korzystających z wyremontowanej infrastruktury na podstawie deklaracji o wysokości opłat za gospodarowanie odpadami komunalnymi (pomiar raz w roku), - protokół odbioru prac budowlanych.	Produkty: 1. Liczba wspartych obiektów infrastrukturalnych zlokalizowanych na rewitalizowanych obszarach - 2 2. Wyremontowane budynki mieszkalne na obszarze miejskim - 2 3. Liczba mieszkań w budynku - 7 mieszkań, powierzchnia obiektów objętych rewitalizacją (łącznie) : 345,37 m2 Rezultaty: Liczba osób korzystających z budynków zrewitalizowanych – 12	Remont elewacji nieruchomości przy ul. Bolesława Limanowskiego nr 8 / ul. Gen. Józefa Zajęczka nr 9a	Działka nr 175/1, 175/2 obręb 27 Śródmieście ul. Bolesława Limanowskiego nr 9 / ul. Gen. Józefa Zajęczka nr 9a	Podobszar Śródmieście	220 000,00	Dotacja UE EFRR RPO WD (121.000,00), wkład własny (99.000,00)	2017 - 2025	LISTA A	CEL 2
C2.1(112)	122	Wspólnota Mieszkańców przy ul. Marii Konopnickiej nr 8, ul. Wspólnota Mieszkańców przy ul. Marii Konopnickiej nr 9 w Wałbrzychu, Wspólnota Mieszkańców przy ul. Marii Konopnickiej nr 10 w Wałbrzychu	Rewitalizacja budynków przy ul. Marii Konopnickiej nr 8, ul. Marii Konopnickiej nr 9, ul. Marii Konopnickiej nr 10 w Wałbrzychu	Degradacja techniczna obiektu mieszkalnego wielorodzinnego. Niska jakość życia mieszkańców ze względu na niewystarczający stan techniczny budynku	Poprawa jakości życia mieszkańców, poprawa stanu technicznego zasobu mieszkaniowego w celu zapewnienia bezpieczeństwa mieszkańcom budynku, poprawa estetyki i wizerunku miasta	Sposób oceny: - liczba osób korzystających z wyremontowanej infrastruktury na podstawie deklaracji o wysokości opłat za gospodarowanie odpadami komunalnymi (pomiar raz w roku), - protokół odbioru prac budowlanych.	Produkty: 1. Liczba wspartych obiektów infrastrukturalnych zlokalizowanych na rewitalizowanych obszarach - 3 2. Wyremontowane budynki mieszkalne na obszarze miejskim - 3 3. Liczba mieszkań w budynku - 28 mieszkań, powierzchnia obiektów objętych rewitalizacją (łącznie) : 1.318,93 m2 Rezultaty: Liczba osób korzystających z budynków zrewitalizowanych – . 42	1. Remont elewacji budynku przy ul. Konopnickiej 8, 2. Remont elewacji budynku przy ul. Konopnickiej 9, 3. Remont elewacji budynku przy ul. Konopnickiej 10	1. Działka nr 75 obręb 27 Śródmieście ul. Konopnickiej 8 2. Działka nr 76/1 obręb 27 Śródmieście ul. Konopnickiej 9 3. Działka nr 77 obręb 27 Śródmieście ul. Konopnickiej 10	Podobszar Śródmieście	846 208,90	Dotacja UE EFRR RPO WD (425.020,78), wkład własny (421.188,12)	2016 - 2019	LISTA A	CEL 2
C2.1(113)	123	Wspólnota Mieszkańców przy ul. Marii Konopnickiej nr 15 w Wałbrzychu	Rewitalizacja budynku przy ul. Marii Konopnickiej nr 15 w Wałbrzychu	Degradacja techniczna obiektu mieszkalnego wielorodzinnego. Niska jakość życia mieszkańców ze względu na niewystarczający stan techniczny budynku, wysoka energochłonność budynków.	Poprawa jakości życia mieszkańców, poprawa istniejącego stanu technicznego zasobu mieszkaniowego w celu zapewnienia bezpieczeństwa mieszkańcom budynku, poprawa wizerunku i estetyki miasta, poprawa efektywności energetycznej	Sposób oceny: - liczba osób korzystających z wyremontowanej infrastruktury na podstawie deklaracji o wysokości opłat za gospodarowanie odpadami komunalnymi (pomiar raz w roku), - protokół odbioru prac budowlanych.	Produkty: 1. Liczba wspartych obiektów infrastrukturalnych zlokalizowanych na rewitalizowanych obszarach - 1 2. Wyremontowane budynki mieszkalne na obszarze miejskim - 1 3. Liczba mieszkań w budynku - 9 mieszkań, powierzchnia obiektów objętych rewitalizacją (łącznie) : 700,76 m2 Rezultaty: Liczba osób korzystających z budynków zrewitalizowanych – 16	Remont elewacji z dociepleniem ścian wraz z odwodnieniem i osuszeniem, remont dachu budynku	Działka nr 81/1 obręb 27 Śródmieście ul. Marii Konopnickiej nr 15	Podobszar Śródmieście	180 000,00	Dotacja UE EFRR RPO WD (99.000,00), wkład własny (81.000,00)	2017 - 2025	LISTA A	CEL 2
C2.1(114)	124	Wspólnota Mieszkańców przy ul. Kościelnej nr 1 w Wałbrzychu	Rewitalizacja budynku przy ul. Kościelnej nr 1 w Wałbrzychu	Degradacja techniczna obiektu mieszkalnego wielorodzinnego. Niska jakość życia mieszkańców ze względu na niewystarczający stan techniczny budynku, wysoka energochłonność budynków.	Poprawa jakości życia mieszkańców, poprawa istniejącego stanu technicznego zasobu mieszkaniowego w celu zapewnienia bezpieczeństwa mieszkańcom budynku, poprawa wizerunku i estetyki miasta, poprawa efektywności energetycznej	Sposób oceny: - liczba osób korzystających z wyremontowanej infrastruktury na podstawie deklaracji o wysokości opłat za gospodarowanie odpadami komunalnymi (pomiar raz w roku), - protokół odbioru prac budowlanych.	Produkty: 1. Liczba wspartych obiektów infrastrukturalnych zlokalizowanych na rewitalizowanych obszarach - 1 2. Wyremontowane budynki mieszkalne na obszarze miejskim - 1 3. Liczba mieszkań w budynku - 5 mieszkań, powierzchnia obiektów objętych rewitalizacją (łącznie) : 216,89 m2 Rezultaty: 1. liczba osób korzystających z budynków zrewitalizowanych – 10	Remont elewacji z dociepleniem i osuszeniem budynku, remont stropu oraz naprawa pęknięć, wymiana nadproża nieruchomości	Działka nr 544/1 obręb 27 Śródmieście ul. Kościelna nr 1	Podobszar Śródmieście	250 000,00	Dotacja UE EFRR RPO WD (137.500,00), wkład własny (112.500,00)	2017 – 2025	LISTA A	CEL 2
C2.1(115)	125	Wspólnota Mieszkańców przy ul. Stanisława Kunickiego nr 8 w Wałbrzychu	Rewitalizacja budynku przy ul. Stanisława Kunickiego nr 8 w Wałbrzychu	Degradacja techniczna obiektu mieszkalnego wielorodzinnego. Niska jakość życia mieszkańców ze względu na niewystarczający stan techniczny budynku, wysoka energochłonność budynków.	Poprawa jakości życia mieszkańców, poprawa istniejącego stanu technicznego zasobu mieszkaniowego w celu zapewnienia bezpieczeństwa mieszkańcom budynku, poprawa wizerunku i estetyki miasta, poprawa efektywności energetycznej	Sposób oceny: - liczba osób korzystających z wyremontowanej infrastruktury na podstawie deklaracji o wysokości opłat za gospodarowanie odpadami komunalnymi (pomiar raz w roku), - protokół odbioru prac budowlanych.	Produkty: 1. Liczba wspartych obiektów infrastrukturalnych zlokalizowanych na rewitalizowanych obszarach - 1 2. Wyremontowane budynki mieszkalne na obszarze miejskim - 1 3. Liczba mieszkań w budynku - 8 mieszkań, powierzchnia obiektów objętych rewitalizacją (łącznie) : 717,56 m2 Rezultaty: 1. liczba osób korzystających z budynków zrewitalizowanych – 27	Remont elewacji z dociepleniem nieruchomości, wykonanie przewodów wentylacji nawiewno-wywiewnej w budynku	Działka nr 275/3 obręb 27 Śródmieście ul. Stanisława Kunickiego nr 8	Podobszar Śródmieście	286 385,38	Dotacja UE EFRR RPO WD (196.710,35), wkład własny (89.675,03)	2016 – 2019	LISTA A	CEL 2
C2.1(116)	126	Wspólnota Mieszkańców przy ul. Adama Mickiewicza nr 13 w Wałbrzychu	Rewitalizacja budynku przy ul. Adama Mickiewicza nr 13 w Wałbrzychu	Degradacja techniczna obiektu mieszkalnego wielorodzinnego. Niska jakość życia mieszkańców ze względu na niewystarczający stan techniczny budynku, wysoka energochłonność budynków.	Poprawa jakości życia mieszkańców, poprawa istniejącego stanu technicznego zasobu mieszkaniowego w celu zapewnienia bezpieczeństwa mieszkańcom budynku, poprawa wizerunku i estetyki miasta, poprawa efektywności energetycznej	Sposób oceny: - liczba osób korzystających z wyremontowanej infrastruktury na podstawie deklaracji o wysokości opłat za gospodarowanie odpadami komunalnymi (pomiar raz w roku), - protokół odbioru prac budowlanych.	Produkty: 1. Liczba wspartych obiektów infrastrukturalnych zlokalizowanych na rewitalizowanych obszarach - 1 2. Wyremontowane budynki mieszkalne na obszarze miejskim - 1 3. Liczba mieszkań w budynku - 6 mieszkań, powierzchnia obiektów objętych rewitalizacją (łącznie) : 262,48 m2 Rezultaty: 1. liczba osób korzystających z budynków zrewitalizowanych – 15	Remont elewacji z dociepleniem, remont dachu, remont klatki schodowej, wymiana instalacji gazowej i elektrycznej	Działka nr 307/3 obręb 27 Śródmieście ul. Adama Mickiewicza nr 13	Podobszar Śródmieście	315 768,55	Dotacja UE EFRR RPO WD (120.648,00), wkład własny (195.120,55)	2015–2021	LISTA A	CEL 2

C2.1(117)	127	Wspólnota Mieszaniowa przy ul. Adama Mickiewicza nr 21 w Wałbrzychu	Rewitalizacja budynku przy ul. Adama Mickiewicza nr 21	Degradacja techniczna obiektu mieszkalnego wielorodzinnego. Niska jakość życia mieszkańców ze względu na niewystarczający stan techniczny budynku	Poprawa jakości życia mieszkańców, poprawa stanu technicznego zasobu mieszkaniowego w celu zapewnienia bezpieczeństwa mieszkańcom budynku, poprawa estetyki i wizerunku miasta	Sposób oceny: - liczba osób korzystających z wyremontowanej infrastruktury na podstawie deklaracji o wysokości opłat za gospodarowanie odpadami komunalnymi (pomiar raz w roku), - protokół odbioru prac budowlanych.	Produkt: 1. Liczba wspartych obiektów infrastrukturalnych zlokalizowanych na rewitalizowanych obszarach - 1 2. Wyremontowane budynki mieszkalne na obszarze miejskim - 1 3. Liczba mieszkań w budynku - 9 mieszkań, powierzchnia obiektów objętych rewitalizacją (łącznie) : 529,06 m2 Rezultaty: 1. liczba osób korzystających z budynków zrewitalizowanych – 17	Remont elewacji wraz z odwodnieniem budynku przy ul. Adama Mickiewicza nr 21	Działka nr 303/4 obręb 27 Śródmieście ul. Adama Mickiewicza nr 21	Podobszar Śródmieście	293 053,82	Dotacja UE EFRR RPO WD (149.746,45), wkład własny (143.307,37)	2017-2019	LISTA A	CEL 2
C2.1(118)	128	Wspólnota Mieszaniowa przy ul. Adama Mickiewicza nr 22 w Wałbrzychu	Rewitalizacja budynku przy ul. Adama Mickiewicza nr 22 w Wałbrzychu	Degradacja techniczna obiektu mieszkalnego wielorodzinnego. Niska jakość życia mieszkańców ze względu na niewystarczający stan techniczny budynku, wysoka energochłonność budynków.	Poprawa jakości życia mieszkańców, poprawa istniejącego stanu technicznego zasobu mieszkaniowego w celu zapewnienia bezpieczeństwa mieszkańcom budynku, poprawa wizerunku i estetyki miasta, poprawa efektywności energetycznej	Sposób oceny: - liczba osób korzystających z wyremontowanej infrastruktury na podstawie deklaracji o wysokości opłat za gospodarowanie odpadami komunalnymi (pomiar raz w roku), - protokół odbioru prac budowlanych.	Produkt: 1. Liczba wspartych obiektów infrastrukturalnych zlokalizowanych na rewitalizowanych obszarach - 1 2. Wyremontowane budynki mieszkalne na obszarze miejskim - 1 3. Liczba mieszkań w budynku - 9 mieszkań, powierzchnia obiektów objętych rewitalizacją (łącznie) : 402,70 m2 Rezultaty: 1. liczba osób korzystających z budynków zrewitalizowanych – 22	Remont elewacji z dociepleniem ścian wraz z odwodnieniem nieruchomości przy ul. Adama Mickiewicza nr 22	Działka nr 584/1 obręb 27 Śródmieście ul. Adama Mickiewicza nr 22	Podobszar Śródmieście	273 541,30	Dotacja UE EFRR RPO WD (173.418,49), wkład własny (100.122,81)	2016-2019	LISTA A	CEL 2
C2.1(119)	129	Wspólnota Mieszaniowa przy ul. Adama Mickiewicza nr 23 w Wałbrzychu	Rewitalizacja budynku przy ul. Adama Mickiewicza nr 23	Degradacja techniczna obiektu mieszkalnego wielorodzinnego. Niska jakość życia mieszkańców ze względu na niewystarczający stan techniczny budynku, wysoka energochłonność budynków.	Poprawa jakości życia mieszkańców, poprawa istniejącego stanu technicznego zasobu mieszkaniowego w celu zapewnienia bezpieczeństwa mieszkańcom budynku, poprawa wizerunku i estetyki miasta, poprawa efektywności energetycznej	Sposób oceny: - liczba osób korzystających z wyremontowanej infrastruktury na podstawie deklaracji o wysokości opłat za gospodarowanie odpadami komunalnymi (pomiar raz w roku), - protokół odbioru prac budowlanych.	Produkt: 1. Liczba wspartych obiektów infrastrukturalnych zlokalizowanych na rewitalizowanych obszarach - 1 2. Wyremontowane budynki mieszkalne na obszarze miejskim - 1 3. Liczba mieszkań w budynku - 9 mieszkań, powierzchnia obiektów objętych rewitalizacją (łącznie) : 448,63 m2 Rezultaty: 1. liczba osób korzystających z budynków zrewitalizowanych – 19	Remont dachu oraz elewacji z dociepleniem ściany tyłnej i bocznej wraz z odwodnieniem budynku przy ul. Adama Mickiewicza nr 23	Działka nr 302/3 obręb 27 Śródmieście ul. Adama Mickiewicza nr 23	Podobszar Śródmieście	403 496,47	Dotacja UE EFRR RPO WD (204.368,61), wkład własny (199.127,86)	2016-2019	LISTA A	CEL 2
C2.1(120)	130	Wspólnota Mieszaniowa przy ul. Adama Mickiewicza nr 28 w Wałbrzychu	Rewitalizacja budynku przy ul. Adama Mickiewicza nr 28 w Wałbrzychu	Degradacja techniczna obiektu mieszkalnego wielorodzinnego. Niska jakość życia mieszkańców ze względu na niewystarczający stan techniczny budynku, wysoka energochłonność budynków.	Poprawa jakości życia mieszkańców, poprawa istniejącego stanu technicznego zasobu mieszkaniowego w celu zapewnienia bezpieczeństwa mieszkańcom budynku, poprawa wizerunku i estetyki miasta, poprawa efektywności energetycznej	Sposób oceny: - liczba osób korzystających z wyremontowanej infrastruktury na podstawie deklaracji o wysokości opłat za gospodarowanie odpadami komunalnymi (pomiar raz w roku), - protokół odbioru prac budowlanych.	Produkt: 1. Liczba wspartych obiektów infrastrukturalnych zlokalizowanych na rewitalizowanych obszarach - 1 2. Wyremontowane budynki mieszkalne na obszarze miejskim - 1 3. Liczba mieszkań w budynku - 14 mieszkań, powierzchnia obiektów objętych rewitalizacją (łącznie) : 557,63 m2 Rezultaty: 1. liczba osób korzystających z budynków zrewitalizowanych – 21	Remont elewacji z dociepleniem nieruchomości	Działka nr 652/2 obręb 27 Śródmieście ul. Adama Mickiewicza nr 28	Podobszar Śródmieście	413 939,33	Dotacja UE EFRR RPO WD (218.133,94), wkład własny (195.805,39)	2016 – 2019	LISTA A	CEL 2
C2.1(121)	131	Wspólnota Mieszaniowa przy ul. Adama Mickiewicza nr 30 w Wałbrzychu	Rewitalizacja budynku przy ul. Adama Mickiewicza nr 30 w Wałbrzychu	Degradacja techniczna obiektu mieszkalnego wielorodzinnego. Niska jakość życia mieszkańców ze względu na niewystarczający stan techniczny budynku	Poprawa jakości życia mieszkańców, poprawa stanu technicznego zasobu mieszkaniowego w celu zapewnienia bezpieczeństwa mieszkańcom budynku, poprawa estetyki i wizerunku miasta	Sposób oceny: - liczba osób korzystających z wyremontowanej infrastruktury na podstawie deklaracji o wysokości opłat za gospodarowanie odpadami komunalnymi (pomiar raz w roku), - protokół odbioru prac budowlanych.	Produkt: 1. Liczba wspartych obiektów infrastrukturalnych zlokalizowanych na rewitalizowanych obszarach - 1 2. Wyremontowane budynki mieszkalne na obszarze miejskim - 1 3. Liczba mieszkań w budynku - 15 mieszkań, powierzchnia obiektów objętych rewitalizacją (łącznie) : 745,83 m2 Rezultaty: 1. liczba osób korzystających z budynków zrewitalizowanych – 27	Remont dachu oraz klatki schodowej nieruchomości	Działka nr 653 obręb 27 Śródmieście ul. Adama Mickiewicza nr 30	Podobszar Śródmieście	224 712,63	Dotacja UE EFRR RPO WD (120.529,95), wkład własny (104.182,68)	2017 – 2019	LISTA A	CEL 2
C2.1(122)	132	Wspólnota Mieszaniowa przy ul. Adama Mickiewicza nr 50 w Wałbrzychu	Rewitalizacja budynków przy ul. Adama Mickiewicza nr 50 w Wałbrzychu	Degradacja techniczna obiektu mieszkalnego wielorodzinnego. Niska jakość życia mieszkańców ze względu na niewystarczający stan techniczny budynku, wysoka energochłonność budynków.	Poprawa jakości życia mieszkańców, poprawa istniejącego stanu technicznego zasobu mieszkaniowego w celu zapewnienia bezpieczeństwa mieszkańcom budynku, poprawa wizerunku i estetyki miasta, poprawa efektywności energetycznej	Sposób oceny: - liczba osób korzystających z wyremontowanej infrastruktury na podstawie deklaracji o wysokości opłat za gospodarowanie odpadami komunalnymi (pomiar raz w roku), - protokół odbioru prac budowlanych.	Produkt: 1. Liczba wspartych obiektów infrastrukturalnych zlokalizowanych na rewitalizowanych obszarach - 1 2. Wyremontowane budynki mieszkalne na obszarze miejskim - 1 3. Liczba mieszkań w budynku - 14 mieszkań, powierzchnia obiektów objętych rewitalizacją (łącznie) : 711,65 m2 Rezultaty: 1. liczba osób korzystających z budynków zrewitalizowanych – 26	Remont elewacji z dociepleniem nieruchomości	Działka nr 15/30 obręb 33 Podgórze ul. Adama Mickiewicza nr 50	Podobszar Śródmieście	226 175,13	Dotacja UE EFRR RPO WD (113.729,89), wkład własny (112.445,24)	2016 – 2019	LISTA A	CEL 2

C2.1(123)	133	Wspólnota Mieszkaniowa przy ul. Młynarska nr 18D w Wałbrzychu	Rewitalizacja budynku przy ul. Młynarska nr 18D w Wałbrzychu	Degradacja techniczna obiektu mieszkalnego wielorodzinnego. Niska jakość życia mieszkańców ze względu na niewystarczający stan techniczny budynku	Poprawa jakości życia mieszkańców, poprawa stanu technicznego zasobu mieszkaniowego w celu zapewnienia bezpieczeństwa mieszkańcom budynku, poprawa estetyki i wizerunku miasta	Sposób oceny: - liczba osób korzystających z wyremontowanej infrastruktury na podstawie deklaracji o wysokości opłat za gospodarowanie odpadami komunalnymi (pomiar raz w roku), - protokół odbioru prac budowlanych.	Produkt: 1. Liczba wspartych obiektów infrastrukturalnych zlokalizowanych na rewitalizowanych obszarach - 1 2. Wyremontowane budynki mieszkalne na obszarze miejskim - 1 3. Liczba mieszkań w budynku - 13 mieszkań, powierzchnia obiektów objętych rewitalizacją (łącznie) : 1.147,92 m2 Rezultaty: 1. liczba osób korzystających z budynków zrewitalizowanych – 26	Remont elewacji bez docieplenia ścian budynku oraz remont pokrycia dachowego nieruchomości	Działka nr 670/5 obręb 27 Śródmieście ul. Młynarska nr 18D	Podobszar Śródmieście	436 911,00	Dotacja UE EFRR RPO WD (181.798,14) wkład własny (255.112,86)	2016 – 2021	LISTA A	CEL 2
C2.1(124)	134	Wspólnota Mieszkaniowa przy ul. Stanisława Moniuszki nr 9 w Wałbrzychu	Remont, odnowa części wspólnych wielorodzinnego budynku mieszkalnego przy ul. Stanisława Moniuszki nr 9 w Wałbrzychu	Degradacja techniczna obiektu mieszkalnego wielorodzinnego. Niska jakość życia mieszkańców ze względu na niewystarczający stan techniczny budynku, wysoka energochłonność budynków.	Poprawa jakości życia mieszkańców, poprawa istniejącego stanu technicznego zasobu mieszkaniowego w celu zapewnienia bezpieczeństwa mieszkańcom budynku, poprawa wizerunku i estetyki miasta, poprawa efektywności energetycznej	Sposób oceny: - liczba osób korzystających z wyremontowanej infrastruktury na podstawie deklaracji o wysokości opłat za gospodarowanie odpadami komunalnymi (pomiar raz w roku), - protokół odbioru prac budowlanych.	Produkt: 1. Liczba wspartych obiektów infrastrukturalnych zlokalizowanych na rewitalizowanych obszarach - 1 2. Wyremontowane budynki mieszkalne na obszarze miejskim - 1 3. Liczba mieszkań w budynku - 3 mieszkań, powierzchnia obiektów objętych rewitalizacją (łącznie) : 181,44 m2 Rezultaty: 1. liczba osób korzystających z budynków zrewitalizowanych – 4	- Remont stropów, przesyłanie ścian wraz z remontem elewacji z dociepleniem nieruchomości	Działka nr 622 obręb 27 Śródmieście ul. Stanisława Moniuszki nr 9	Podobszar Śródmieście	244 002,10	Środki własne	2017 – 2019	LISTA A	CEL 2
C2.1(125)	135	Wspólnota Mieszkaniowa przy ul. Stanisława Moniuszki nr 26 w Wałbrzychu	Rewitalizacja budynku przy ul. Stanisława Moniuszki nr 26 w Wałbrzychu	Degradacja techniczna obiektu mieszkalnego wielorodzinnego. Niska jakość życia mieszkańców ze względu na niewystarczający stan techniczny budynku, wysoka energochłonność budynków.	Poprawa jakości życia mieszkańców, poprawa istniejącego stanu technicznego zasobu mieszkaniowego w celu zapewnienia bezpieczeństwa mieszkańcom budynku, poprawa wizerunku i estetyki miasta, poprawa efektywności energetycznej	Sposób oceny: - liczba osób korzystających z wyremontowanej infrastruktury na podstawie deklaracji o wysokości opłat za gospodarowanie odpadami komunalnymi (pomiar raz w roku), - protokół odbioru prac budowlanych.	Produkt: 1. Liczba wspartych obiektów infrastrukturalnych zlokalizowanych na rewitalizowanych obszarach - 1 2. Wyremontowane budynki mieszkalne na obszarze miejskim - 1 3. Liczba mieszkań w budynku - 9 mieszkań, powierzchnia obiektów objętych rewitalizacją (łącznie) : 419,29 m2 Rezultaty: 1. liczba osób korzystających z budynków zrewitalizowanych – 16	Remont elewacji z dociepleniem oraz remont klatki schodowej	Działka nr 564 obręb 27 Śródmieście ul. Stanisława Moniuszki nr 26	Podobszar Śródmieście	210 840,47	Środki własne	2017-2019	LISTA A	CEL 2
C2.1(126)	136	Wspólnota Mieszkaniowa przy ul. Stanisława Moniuszki nr 27-29 w Wałbrzychu	Rewitalizacja budynków przy ul. Stanisława Moniuszki nr 27-29, w Wałbrzychu	Degradacja techniczna obiektu mieszkalnego wielorodzinnego. Niska jakość życia mieszkańców ze względu na niewystarczający stan techniczny budynku, wysoka energochłonność budynków.	Poprawa jakości życia mieszkańców, poprawa istniejącego stanu technicznego zasobu mieszkaniowego w celu zapewnienia bezpieczeństwa mieszkańcom budynku, poprawa wizerunku i estetyki miasta, poprawa efektywności energetycznej	Sposób oceny: - liczba osób korzystających z wyremontowanej infrastruktury na podstawie deklaracji o wysokości opłat za gospodarowanie odpadami komunalnymi (pomiar raz w roku), - protokół odbioru prac budowlanych.	Produkt: 1. Liczba wspartych obiektów infrastrukturalnych zlokalizowanych na rewitalizowanych obszarach - 2 2. Wyremontowane budynki mieszkalne na obszarze miejskim - 2 3. Liczba mieszkań w budynku - 13 mieszkań, powierzchnia obiektów objętych rewitalizacją (łącznie) : 888,35 m2 Rezultaty: 1. liczba osób korzystających z budynków zrewitalizowanych – 30	Remont dachów oraz remont elewacji z dociepleniem i odwodnieniem nieruchomości	Działka nr 639/1, 639/2, 637 obręb 27 Śródmieście ul. Stanisława Moniuszki nr 27-29	Podobszar Śródmieście	639 598,64	Dotacja UE EFRR RPO WD (206.250,91), wkład własny (433.347,73)	2016-2021	LISTA A	CEL 2
C2.1(127)	137	Wspólnota Mieszkaniowa przy ul. Stanisława Moniuszki nr 30, w Wałbrzychu	Rewitalizacja budynku przy ul. Stanisława Moniuszki nr 30, w Wałbrzychu	Degradacja techniczna obiektu mieszkalnego wielorodzinnego. Niska jakość życia mieszkańców ze względu na niewystarczający stan techniczny budynku	Poprawa jakości życia mieszkańców, poprawa stanu technicznego zasobu mieszkaniowego w celu zapewnienia bezpieczeństwa mieszkańcom budynku, poprawa estetyki i wizerunku miasta	Sposób oceny: - liczba osób korzystających z wyremontowanej infrastruktury na podstawie deklaracji o wysokości opłat za gospodarowanie odpadami komunalnymi (pomiar raz w roku), - protokół odbioru prac budowlanych.	Produkt: 1. Liczba wspartych obiektów infrastrukturalnych zlokalizowanych na rewitalizowanych obszarach - 1 2. Wyremontowane budynki mieszkalne na obszarze miejskim - 1 3. Liczba mieszkań w budynku - 7 mieszkań, powierzchnia obiektów objętych rewitalizacją (łącznie) : 403,62 m2 Rezultaty: 1. liczba osób korzystających z budynków zrewitalizowanych – 9	Remont elewacji wraz z rozbiórką przybudówki nieruchomości	Działka nr 570 obręb 27 Śródmieście ul. Stanisława Moniuszki nr 30,	Podobszar Śródmieście	241 169,88	Środki własne	2017 – 2019	LISTA A	CEL 2
C2.1(128)	138	Wspólnota Mieszkaniowa przy ul. Stanisława Moniuszki nr 31 w Wałbrzychu	Rewitalizacja budynku przy ul. Stanisława Moniuszki nr 31 w Wałbrzychu	Degradacja techniczna obiektu mieszkalnego wielorodzinnego. Niska jakość życia mieszkańców ze względu na niewystarczający stan techniczny budynku, wysoka energochłonność budynków.	Poprawa jakości życia mieszkańców, poprawa istniejącego stanu technicznego zasobu mieszkaniowego w celu zapewnienia bezpieczeństwa mieszkańcom budynku, poprawa wizerunku i estetyki miasta, poprawa efektywności energetycznej	Sposób oceny: - liczba osób korzystających z wyremontowanej infrastruktury na podstawie deklaracji o wysokości opłat za gospodarowanie odpadami komunalnymi (pomiar raz w roku), - protokół odbioru prac budowlanych.	Produkt: 1. Liczba wspartych obiektów infrastrukturalnych zlokalizowanych na rewitalizowanych obszarach - 1 2. Wyremontowane budynki mieszkalne na obszarze miejskim - 1 3. Liczba mieszkań w budynku - 7 mieszkań, powierzchnia obiektów objętych rewitalizacją (łącznie) : 520,76 m2 Rezultaty: Liczba osób korzystających z budynków zrewitalizowanych – 14	Remont elewacji z dociepleniem tylnej ściany nieruchomości	Działka nr 636/1 obręb 27 Śródmieście ul. Stanisława Moniuszki nr 31	Podobszar Śródmieście	188 656,17	Dotacja UE EFRR RPO WD (120.514,32), wkład własny (68.141,85)	2016 – 2019	LISTA A	CEL 2

C2.1(129)	139	Wspólnota Mieszaniowa przy ul. Stanisława Moniuszki nr 35 w Wałbrzychu	Rewitalizacja budynku przy ul. Stanisława Moniuszki nr 35 w Wałbrzychu	Degradacja techniczna obiektu mieszkalnego wielorodzinnego. Niska jakość życia mieszkańców ze względu na niewystarczający stan techniczny budynku, wysoka energochłonność budynków.	Poprawa jakości życia mieszkańców, poprawa istniejącego stanu technicznego zasobu mieszkaniowego w celu zapewnienia bezpieczeństwa mieszkańcom budynku, poprawa wizerunku i estetyki miasta, poprawa efektywności energetycznej	Sposób oceny: - liczba osób korzystających z wyremontowanej infrastruktury na podstawie deklaracji o wysokości opłat za gospodarowanie odpadami komunalnymi (pomiar raz w roku), - protokół odbioru prac budowlanych.	Produkt: 1. Liczba wspartych obiektów infrastrukturalnych zlokalizowanych na rewitalizowanych obszarach - 1 2. Wyremontowane budynki mieszkalne na obszarze miejskim - 1 3. Liczba mieszkań w budynku - 7 mieszkań, powierzchnia obiektów objętych rewitalizacją (łącznie) : 460,59 m2 Rezultaty: 1. liczba osób korzystających z budynków zrewitalizowanych - 19	Remont elewacji z dociepleniem nieruchomości	Działka nr 634/1 obręb 27 Śródmieście ul. Stanisława Moniuszki nr 35	Podobszar Śródmieście	240 000,00	Dotacja UE EFRR RPO WD (132.000,00), wkład własny (108.000,00)	2017 – 2025	LISTA A	CEL 2
C2.1(130)	140	Wspólnota Mieszaniowa przy ul. Piotra Skargi nr 2 w Wałbrzychu	Rewitalizacja budynku przy ul. Piotra Skargi 2 w Wałbrzychu	Degradacja techniczna obiektu mieszkalnego wielorodzinnego. Niska jakość życia mieszkańców ze względu na niewystarczający stan techniczny budynku, wysoka energochłonność budynków.	Poprawa jakości życia mieszkańców, poprawa istniejącego stanu technicznego zasobu mieszkaniowego w celu zapewnienia bezpieczeństwa mieszkańcom budynku, poprawa wizerunku i estetyki miasta, poprawa efektywności energetycznej	Sposób oceny: - liczba osób korzystających z wyremontowanej infrastruktury na podstawie deklaracji o wysokości opłat za gospodarowanie odpadami komunalnymi (pomiar raz w roku), - protokół odbioru prac budowlanych.	Produkt: 1. Liczba wspartych obiektów infrastrukturalnych zlokalizowanych na rewitalizowanych obszarach - 1 2. Wyremontowane budynki mieszkalne na obszarze miejskim - 1 3. Liczba mieszkań w budynku - 11 mieszkań, powierzchnia obiektów objętych rewitalizacją (łącznie) : 546,11 m2 Rezultaty: 1. liczba osób korzystających z budynków zrewitalizowanych – 48	Remont elewacji z dociepleniem nieruchomości	Działka nr 11/2 obręb 33 Podgórze ul. Piotra Skargi nr 2	Podobszar Śródmieście	311 798,68	Dotacja UE EFRR RPO WD (189.153,79), wkład własny (122.644,89)	2016 – 2021	LISTA A	CEL 2
C2.1(131)	141	Wspólnota Mieszaniowa przy ul. Piotra Skargi nr 6 w Wałbrzychu	Rewitalizacja budynku przy ul. Piotra Skargi nr 6 w Wałbrzychu	Degradacja techniczna obiektu mieszkalnego wielorodzinnego. Niska jakość życia mieszkańców ze względu na niewystarczający stan techniczny budynku, wysoka energochłonność budynków.	Poprawa jakości życia mieszkańców, poprawa istniejącego stanu technicznego zasobu mieszkaniowego w celu zapewnienia bezpieczeństwa mieszkańcom budynku, poprawa wizerunku i estetyki miasta, poprawa efektywności energetycznej	Sposób oceny: - liczba osób korzystających z wyremontowanej infrastruktury na podstawie deklaracji o wysokości opłat za gospodarowanie odpadami komunalnymi (pomiar raz w roku), - protokół odbioru prac budowlanych.	Produkt: 1. Liczba wspartych obiektów infrastrukturalnych zlokalizowanych na rewitalizowanych obszarach - 1 2. Wyremontowane budynki mieszkalne na obszarze miejskim - 1 3. Liczba mieszkań w budynku - 7 mieszkań, powierzchnia obiektów objętych rewitalizacją (łącznie): 392,25m2 Rezultaty: 1. liczba osób korzystających z budynków zrewitalizowanych – 15	Remont elewacji z dociepleniem nieruchomości	Działka nr 12/1 obręb 33 Podgórze ul. Piotra Skargi nr 6	Podobszar Śródmieście	186 009,69	Dotacja UE EFRR RPO WD (86.173,04), wkład własny (99.836,65)	2016 – 2019	LISTA A	CEL 2
C2.1(132)	142	Wspólnota Mieszaniowa przy ul. Piotra Skargi 12 w Wałbrzychu	Rewitalizacja budynku przy ul. Piotra Skargi nr 12 w Wałbrzychu	Degradacja techniczna obiektu mieszkalnego wielorodzinnego. Niska jakość życia mieszkańców ze względu na niewystarczający stan techniczny budynku	Poprawa jakości życia mieszkańców, poprawa stanu technicznego zasobu mieszkaniowego w celu zapewnienia bezpieczeństwa mieszkańcom budynku, poprawa estetyki i wizerunku miasta	Sposób oceny: - liczba osób korzystających z wyremontowanej infrastruktury na podstawie deklaracji o wysokości opłat za gospodarowanie odpadami komunalnymi (pomiar raz w roku), - protokół odbioru prac budowlanych.	Produkt: 1. Liczba wspartych obiektów infrastrukturalnych zlokalizowanych na rewitalizowanych obszarach - 1 2. Wyremontowane budynki mieszkalne na obszarze miejskim - 1 3. Liczba mieszkań w budynku - 5 mieszkań, powierzchnia obiektów objętych rewitalizacją (łącznie) : 263,59 m2 Rezultaty: 1. liczba osób korzystających z budynków zrewitalizowanych – 17	Remont elewacji nieruchomości	Działka nr 19/1 obręb 33 Podgórze ul. Piotra Skargi nr 12 w Wałbrzychu	Podobszar Śródmieście	144 541,47	Dotacja UE EFRR RPO WD (84.419,16), wkład własny (60.122,31)	2016 – 2020	LISTA A	CEL 2
C2.1(133)	143	Wspólnota Mieszaniowa przy Pl. Tuwima 3-3a w Wałbrzychu	Rewitalizacja budynków przy Pl. Tuwima 3-3a w Wałbrzychu	Degradacja techniczna obiektu mieszkalnego wielorodzinnego. Niska jakość życia mieszkańców ze względu na niewystarczający stan techniczny budynku	Poprawa jakości życia mieszkańców, poprawa stanu technicznego zasobu mieszkaniowego w celu zapewnienia bezpieczeństwa mieszkańcom budynku, poprawa estetyki i wizerunku miasta	Sposób oceny: - liczba osób korzystających z wyremontowanej infrastruktury na podstawie deklaracji o wysokości opłat za gospodarowanie odpadami komunalnymi (pomiar raz w roku), - protokół odbioru prac budowlanych.	Produkt: 1. Liczba wspartych obiektów infrastrukturalnych zlokalizowanych na rewitalizowanych obszarach - 1 2. Wyremontowane budynki mieszkalne na obszarze miejskim - 1 3. Liczba mieszkań w budynku -13 mieszkań, powierzchnia obiektów objętych rewitalizacją (łącznie) : 681,09 m2 Rezultaty: 1. liczba osób korzystających z budynków zrewitalizowanych – 17	Remont dachu nieruchomości przy Pl. Tuwima 3, remont klatek schodowych nieruchomości przy Pl. Tuwima 3-3a oraz wymiana instalacji elektrycznej w nieruchomości przy Pl. Tuwima 3-3a	Działka nr 315/1 obręb 27 Śródmieście Pl. Tuwima 3-3a	Podobszar Śródmieście	297 559,12	Dotacja UE EFRR RPO WD (121.443,71), wkład własny (176.115,41)	2016 – 2019	LISTA A	CEL 2
C2.1(134)	144	Wspólnota Mieszaniowa przy ul. Adama Pługa nr 3 w Wałbrzychu	Rewitalizacja budynku przy ul. Adama Pługa nr 3 w Wałbrzychu	Degradacja techniczna obiektu mieszkalnego wielorodzinnego. Niska jakość życia mieszkańców ze względu na niewystarczający stan techniczny budynku, wysoka energochłonność budynków.	Poprawa jakości życia mieszkańców, poprawa istniejącego stanu technicznego zasobu mieszkaniowego w celu zapewnienia bezpieczeństwa mieszkańcom budynku, poprawa wizerunku i estetyki miasta, poprawa efektywności energetycznej	Sposób oceny: - liczba osób korzystających z wyremontowanej infrastruktury na podstawie deklaracji o wysokości opłat za gospodarowanie odpadami komunalnymi (pomiar raz w roku), - protokół odbioru prac budowlanych.	Produkt: 1. Liczba wspartych obiektów infrastrukturalnych zlokalizowanych na rewitalizowanych obszarach - 1 2. Wyremontowane budynki mieszkalne na obszarze miejskim - 1 3. Liczba mieszkań w budynku - 12 mieszkań, powierzchnia obiektów objętych rewitalizacją (łącznie) : 612,80 m2 Rezultaty: 1. liczba osób korzystających z budynków zrewitalizowanych – 31	Remont elewacji z dociepleniem i odwodnieniem i osuszeniem nieruchomości przy ul. Adama Pługa nr 3	Działka nr 89 obręb 27 Śródmieście ul. Adama Pługa nr 3 w Wałbrzychu	Podobszar Śródmieście	160 000,00	Dotacja UE EFRR RPO WD (88.000,00), wkład własny (72.000)	2017 – 2025	LISTA A	CEL 2

C2.1(135)	145	Wspólnota Mieszaniowa przy ul. Adama Pluga nr 5	Rewitalizacja budynku przy ul. Adama Pluga nr 5	Degradacja techniczna obiektu mieszkalnego wielorodzinnego. Niska jakość życia mieszkańców ze względu na niewystarczający stan techniczny budynku	Poprawa jakości życia mieszkańców, poprawa stanu technicznego zasobu mieszkaniowego w celu zapewnienia bezpieczeństwa mieszkańcom budynku, poprawa estetyki i wizerunku miasta	Sposób oceny: - liczba osób korzystających z wyremontowanej infrastruktury na podstawie deklaracji o wysokości opłat za gospodarowanie odpadami komunalnymi (pomiar raz w roku), - protokół odbioru prac budowlanych.	Produkt: 1. Liczba wspartych obiektów infrastrukturalnych zlokalizowanych na rewitalizowanych obszarach - 1 2. Wyremontowane budynki mieszkalne na obszarze miejskim - 1 3. Liczba mieszkań w budynku - 10 mieszkań, powierzchnia obiektów objętych rewitalizacją (łącznie) :576,56 m2 Rezultaty: 1. liczba osób korzystających z budynków zrewitalizowanych – 18	Remont elewacji z częściowym osuszeniem piwnic nieruchomości przy ul. Adama Pluga nr 5	Działka nr 91 obręb 27 Śródmieście ul. Adama Pluga nr 5	Podobszar Śródmieście	329 205,66	Dotacja UE EFRR RPO WD (204.398,16), wkład własny (124.807,50)	2016-2022	LISTA A	CEL 2
C2.1(136)	146	Wspólnota Mieszaniowa przy ul. Adama Pluga nr 6	Rewitalizacja budynku przy ul. Adama Pluga nr 6	Degradacja techniczna obiektu mieszkalnego wielorodzinnego. Niska jakość życia mieszkańców ze względu na niewystarczający stan techniczny budynku	Poprawa jakości życia mieszkańców, poprawa stanu technicznego zasobu mieszkaniowego w celu zapewnienia bezpieczeństwa mieszkańcom budynku, poprawa estetyki i wizerunku miasta	Sposób oceny: - liczba osób korzystających z wyremontowanej infrastruktury na podstawie deklaracji o wysokości opłat za gospodarowanie odpadami komunalnymi (pomiar raz w roku), - protokół odbioru prac budowlanych.	Produkt: 1. Liczba wspartych obiektów infrastrukturalnych zlokalizowanych na rewitalizowanych obszarach - 1 2. Wyremontowane budynki mieszkalne na obszarze miejskim - 1 3. Liczba mieszkań w budynku - 13 mieszkań, powierzchnia obiektów objętych rewitalizacją (łącznie) : 481,54 m2 Rezultaty: 1. liczba osób korzystających z budynków zrewitalizowanych – 29	Remont elewacji z częściowym osuszeniem piwnic nieruchomości przy ul. Adama Pluga nr 6	Działka nr 92 obręb 27 Śródmieście ul. Adama Pluga nr 6	Podobszar Śródmieście	136 295,41	Dotacja UE EFRR RPO WD (87.057,49), wkład własny (49.237,92).	2016 – 2021	LISTA A	CEL 2
C2.1(137)	147	Wspólnota Mieszaniowa przy ul. Adama Pluga nr 9 w Wałbrzychu	Rewitalizacja budynku przy ul. Adama Pluga nr 9, w Wałbrzychu	Degradacja techniczna obiektu mieszkalnego wielorodzinnego. Niska jakość życia mieszkańców ze względu na niewystarczający stan techniczny budynku, wysoka energochłonność budynków.	Poprawa jakości życia mieszkańców, poprawa istniejącego stanu technicznego zasobu mieszkaniowego w celu zapewnienia bezpieczeństwa mieszkańcom budynku, poprawa wizerunku i estetyki miasta, poprawa efektywności energetycznej	Sposób oceny: - liczba osób korzystających z wyremontowanej infrastruktury na podstawie deklaracji o wysokości opłat za gospodarowanie odpadami komunalnymi (pomiar raz w roku), - protokół odbioru prac budowlanych.	Produkt: 1. Liczba wspartych obiektów infrastrukturalnych zlokalizowanych na rewitalizowanych obszarach - 1 2. Wyremontowane budynki mieszkalne na obszarze miejskim - 1 3. Liczba mieszkań w budynku - 11 mieszkań, powierzchnia obiektów objętych rewitalizacją (łącznie) : 503,66 m2 Rezultaty: 1. liczba osób korzystających z budynków zrewitalizowanych – 17	Remont elewacji wraz z dociepleniem ścian zalepca nieruchomości przy ul. Adama Pluga nr 9, remont klatki schodowej nieruchomości przy ul. Adama Pluga nr 9.	Działka nr 95/1 obręb 27 Śródmieście ul. Adama Pluga nr 9	Podobszar Śródmieście	213 645,00	Środki własne	2017 – 2019	LISTA A	CEL 2
C2.1(138)	148	Wspólnota Mieszaniowa przy ul. Adama Pluga nr 11 w Wałbrzychu	Rewitalizacja budynku przy ul. Adama Pluga nr 11 w Wałbrzychu	Degradacja techniczna obiektu mieszkalnego wielorodzinnego. Niska jakość życia mieszkańców ze względu na niewystarczający stan techniczny budynku, wysoka energochłonność budynków.	Poprawa jakości życia mieszkańców, poprawa istniejącego stanu technicznego zasobu mieszkaniowego w celu zapewnienia bezpieczeństwa mieszkańcom budynku, poprawa wizerunku i estetyki miasta, poprawa efektywności energetycznej	Sposób oceny: - liczba osób korzystających z wyremontowanej infrastruktury na podstawie deklaracji o wysokości opłat za gospodarowanie odpadami komunalnymi (pomiar raz w roku), - protokół odbioru prac budowlanych.	Produkt: 1. Liczba wspartych obiektów infrastrukturalnych zlokalizowanych na rewitalizowanych obszarach - 1 2. Wyremontowane budynki mieszkalne na obszarze miejskim - 1 3. Liczba mieszkań w budynku - 8 mieszkań, powierzchnia obiektów objętych rewitalizacją (łącznie) : 453 m2 Rezultaty: 1. liczba osób korzystających z budynków zrewitalizowanych – 11	Remont elewacji z częściowym dociepleniem nieruchomości przy ul. Adama Pluga nr 11, remont klatki schodowej nieruchomości przy ul. Adama Pluga nr 11	Działka nr 101 obręb 27 Śródmieście ul. Adama Pluga nr 11	Podobszar Śródmieście	214 152,27	Dotacja UE EFRR RPO WD (120.820,48), wkład własny (93.331,79)	2016 – 2019	LISTA A	CEL 2
C2.1(139)	149	Wspólnota Mieszaniowa przy ul. Przemysłowej nr 2 w Wałbrzychu	Rewitalizacja budynku ul. Przemysłowej nr 2 w Wałbrzychu	Degradacja techniczna obiektu mieszkalnego wielorodzinnego. Niska jakość życia mieszkańców ze względu na niewystarczający stan techniczny budynku, wysoka energochłonność budynków.	Poprawa jakości życia mieszkańców, poprawa istniejącego stanu technicznego zasobu mieszkaniowego w celu zapewnienia bezpieczeństwa mieszkańcom budynku, poprawa wizerunku i estetyki miasta, poprawa efektywności energetycznej	Sposób oceny: - liczba osób korzystających z wyremontowanej infrastruktury na podstawie deklaracji o wysokości opłat za gospodarowanie odpadami komunalnymi (pomiar raz w roku), - protokół odbioru prac budowlanych.	Produkt: 1. Liczba wspartych obiektów infrastrukturalnych zlokalizowanych na rewitalizowanych obszarach - 1 2. Wyremontowane budynki mieszkalne na obszarze miejskim - 1 3. Liczba mieszkań w budynku - 18 mieszkań, powierzchnia obiektów objętych rewitalizacją (łącznie) : 909,77 m2 Rezultaty: 1. liczba osób korzystających z budynków zrewitalizowanych – 44	Remont elewacji z dociepleniem i odwodnieniem nieruchomości	Działka nr 447/13 obręb 27 Śródmieście ul. Przemysłowa 2	Podobszar Śródmieście	230 000,00	Dotacja UE EFRR RPO WD (126.500,00), wkład własny (103.500,00)	2017 – 2025	LISTA A	CEL 2
C2.1(140)	150	Wspólnota Mieszaniowa przy ul. Rynek nr 4 w Wałbrzychu	Rewitalizacja budynku przy ul. Rynek nr 4 w Wałbrzychu	Degradacja techniczna obiektu mieszkalnego wielorodzinnego. Niska jakość życia mieszkańców ze względu na niewystarczający stan techniczny budynku, wysoka energochłonność budynków.	Poprawa jakości życia mieszkańców, poprawa istniejącego stanu technicznego zasobu mieszkaniowego w celu zapewnienia bezpieczeństwa mieszkańcom budynku, poprawa wizerunku i estetyki miasta, poprawa efektywności energetycznej	Sposób oceny: - liczba osób korzystających z wyremontowanej infrastruktury na podstawie deklaracji o wysokości opłat za gospodarowanie odpadami komunalnymi (pomiar raz w roku), - protokół odbioru prac budowlanych.	Produkt: 1. Liczba wspartych obiektów infrastrukturalnych zlokalizowanych na rewitalizowanych obszarach - 1 2. Wyremontowane budynki mieszkalne na obszarze miejskim - 1 3. Liczba mieszkań w budynku - 10 mieszkań, powierzchnia obiektów objętych rewitalizacją (łącznie) : 595,11 m2 Rezultaty: 1. liczba osób korzystających z budynków zrewitalizowanych – 17	Remont elewacji z dociepleniem nieruchomości przy ul. Rynek nr 4	Działka nr 326/1 obręb 27 Śródmieście ul. Rynek nr 4	Podobszar Śródmieście	175 000,00	Dotacja UE EFRR RPO WD (96.250,00), wkład własny (78.750,00)	2017-2025	LISTA A	CEL 2

C2.1(141)	151	Wspólnota Mieszkańcowa przy ul. Andrzeja Szmida nr 3 w Wałbrzychu	Rewitalizacja budynku przy ul. Andrzeja Szmida nr 3 w Wałbrzychu	Degradacja techniczna obiektu mieszkalnego wielorodzinnego. Niska jakość życia mieszkańców ze względu na niewystarczający stan techniczny budynku, wysoka energochłonność budynków.	Poprawa jakości życia mieszkańców, poprawa istniejącego stanu technicznego zasobu mieszkaniowego w celu zapewnienia bezpieczeństwa mieszkańcom budynku, poprawa wizerunku i estetyki miasta, poprawa efektywności energetycznej	Sposób oceny: - liczba osób korzystających z wyremontowanej infrastruktury na podstawie deklaracji o wysokości opłat za gospodarowanie odpadami komunalnymi (pomiar raz w roku), - protokół odbioru prac budowlanych.	Produkty: 1. Liczba wspartych obiektów infrastrukturalnych zlokalizowanych na rewitalizowanych obszarach - 1 2. Wyremontowane budynki mieszkalne na obszarze miejskim - 1 3. Liczba mieszkań w budynku - 9 mieszkań 2. wyremontowane budynki mieszkalne na obszarach miejskich – 1 szt. 3. powierzchnia obiektów objętych rewitalizacją (łącznie) : 431,36 m2 Rezultaty: 1. liczba osób korzystających z budynków zrewitalizowanych – 15	Remont elewacji z dociepleniem oraz kotwienie budynku i odwodnienie wszystkich ścian nieruchomości	Działka nr 28/1 obręb 27 Śródmieście ul. Andrzeja Szmida nr 3	Podobzar Śródmieście	243 991,47	Środki własne	2017 – 2019	LISTA A	CEL 2
C2.1(142)	152	Wspólnota Mieszkańcowa przy ul. Rynek nr 2 58-300 Wałbrzych	Rewitalizacja budynku przy ul. Rynek nr 2 w Wałbrzychu	Degradacja techniczna obiektu mieszkalnego wielorodzinnego. Niska jakość życia mieszkańców ze względu na niewystarczający stan techniczny budynku	Poprawa jakości życia mieszkańców, poprawa stanu technicznego zasobu mieszkaniowego w celu zapewnienia bezpieczeństwa mieszkańcom budynku, poprawa estetyki i wizerunku miasta	Sposób oceny: - liczba osób korzystających z wyremontowanej infrastruktury na podstawie deklaracji o wysokości opłat za gospodarowanie odpadami komunalnymi (pomiar raz w roku), - protokół odbioru prac budowlanych.	Produkty: 1. Liczba wspartych obiektów infrastrukturalnych zlokalizowanych na rewitalizowanych obszarach - 1 2. Wyremontowane budynki mieszkalne na obszarze miejskim - 1 3. Liczba mieszkań w budynku - 6 mieszkań, powierzchnia obiektów objętych rewitalizacją (łącznie) : 521,65 m2 Rezultaty: 1. liczba osób korzystających z budynków zrewitalizowanych – 3 os.	Wykonanie drenażu opaskowego wraz z izolacją ścian piwnic	ul. Rynek nr 2 , działka nr 328/5 obręb 27 Śródmieście	Podobzar Śródmieście	263 000,00	Dotacja UE EFRR RPO WD (144.650,00), wkład własny (118.350,00)	2017 – 2025	LISTA A	CEL 2
C2.1(143)	153	Wspólnota Mieszkańcowa przy ul. Poznańskiej 11a w Wałbrzychu	Rewitalizacja budynku przy ul. Poznańskiej 11a	Degradacja techniczna obiektu mieszkalnego wielorodzinnego. Niska jakość życia mieszkańców ze względu na niewystarczający stan techniczny budynku, wysoka energochłonność budynków.	Poprawa jakości życia mieszkańców, poprawa istniejącego stanu technicznego zasobu mieszkaniowego w celu zapewnienia bezpieczeństwa mieszkańcom budynku, poprawa wizerunku i estetyki miasta, poprawa efektywności energetycznej	Sposób oceny: - liczba osób korzystających z wyremontowanej infrastruktury na podstawie deklaracji o wysokości opłat za gospodarowanie odpadami komunalnymi (pomiar raz w roku), - protokół odbioru prac budowlanych.	Produkty: 1. Liczba wspartych obiektów infrastrukturalnych zlokalizowanych na rewitalizowanych obszarach - 1 2. Wyremontowane budynki mieszkalne na obszarze miejskim - 1 3. Liczba mieszkań w budynku - 8, powierzchnia budynku objętego rewitalizacją 439,33 m2 Rezultaty: 1. Liczba osób korzystających z budynku zrewitalizowanego – 13	Remont dachu budynku, remont elewacji budynku z dociepleniem ścian oraz izolacją przeciwwilgociową ścian, naprawa spękanych ścian, przebudowa instalacji gazowej w częściach wspólnych budynku, przebudowa wewnętrznej linii zasilającej, zestawów rozdzielczo-pomiarowych z wewnętrznymi liniami zasilającymi do rozdzielnic w lokalach mieszkalnych oraz instalacji oświetlenia w pomieszczeniach ogólnego użytku, wymiana instalacji wodno-kanalizacyjnej, remont klatki schodowej, wymiana domofonu	Wałbrzych ul. Poznańskiej 11a - działka nr 27/15 obręb Podgórze 39	Podobzar Podgórze	290 000,00	Środki własne	2017-2025	LISTA A	CEL 2
C2.1(144)	154	Wspólnota Mieszkańcowa przy ul. Poznańskiej 11b w Wałbrzychu	Rewitalizacja budynku przy ul. Poznańskiej 11b	Degradacja techniczna obiektu mieszkalnego wielorodzinnego. Niska jakość życia mieszkańców ze względu na niewystarczający stan techniczny budynku, wysoka energochłonność budynków.	Poprawa jakości życia mieszkańców, poprawa istniejącego stanu technicznego zasobu mieszkaniowego w celu zapewnienia bezpieczeństwa mieszkańcom budynku, poprawa wizerunku i estetyki miasta, poprawa efektywności energetycznej	Sposób oceny: - liczba osób korzystających z wyremontowanej infrastruktury na podstawie deklaracji o wysokości opłat za gospodarowanie odpadami komunalnymi (pomiar raz w roku), - protokół odbioru prac budowlanych.	Produkty: 1. Liczba wspartych obiektów infrastrukturalnych zlokalizowanych na rewitalizowanych obszarach - 1 2. Wyremontowane budynki mieszkalne na obszarze miejskim - 1 3. Liczba mieszkań w budynku - 8, Powierzchnia budynku objętego rewitalizacją 412,78 m2 Rezultaty: 1. Liczba osób korzystających z budynku zrewitalizowanego – 12	Remont dachu budynku, remont elewacji budynku z dociepleniem ścian oraz izolacją przeciwwilgociową ścian, przebudowa wewnętrznej linii zasilającej, zestawów rozdzielczo-pomiarowych z wewnętrznymi liniami zasilającymi do rozdzielnic w lokalach mieszkalnych oraz instalacji oświetlenia w pomieszczeniach ogólnego użytku, remont klatki schodowej	Wałbrzych ul. Poznańskiej 11b - działka nr 27/14 obręb Podgórze 39	Podobzar Podgórze	210 000,00	Środki własne	2017-2025	LISTA A	CEL 2
C2.1(145)	155	Wspólnota Mieszkańcowa przy ul. Świdnickiej 4 w Wałbrzychu	Rewitalizacja budynku przy ul. Świdnickiej 4 w Wałbrzychu	Degradacja techniczna obiektu mieszkalnego wielorodzinnego. Niska jakość życia mieszkańców ze względu na niewystarczający stan techniczny budynku	Poprawa jakości życia mieszkańców rewitalizowanych obszarów, poprawa istniejącego stanu technicznego zasobu mieszkaniowego w celu zapewnienia bezpieczeństwa mieszkańcom budynku, poprawa wizerunku i estetyki miasta	Sposób oceny: - liczba osób korzystających z wyremontowanej infrastruktury na podstawie deklaracji o wysokości opłat za gospodarowanie odpadami komunalnymi (pomiar raz w roku), - protokół odbioru prac budowlanych.	Produkty: 1. Liczba wspartych obiektów infrastrukturalnych zlokalizowanych na rewitalizowanych obszarach - 1 2. Wyremontowane budynki mieszkalne na obszarze miejskim - 1 3. Liczba mieszkań w budynku - 11, powierzchnia budynku objętego rewitalizacją 550 m2 Rezultaty: 1. Liczba osób korzystających z budynku zrewitalizowanego – 24	1. remont elewacji budynku bez docieplenia ścian 2. remont instalacji wodno-kanalizacyjnej	ul. Świdnicka 4 - działka nr 703/19 obręb Podgórze 33	Podobzar Podgórze	146 053,20	Środki własne	2017 – 2018	LISTA A	CEL 2

C2.1(146)	156	Wspólnota Mieszkańcowa przy ul. Księcia Józefa Poniatowskiego 16 w Wałbrzychu	Rewitalizacja budynku przy ul. Księcia Józefa Poniatowskiego 16 w Wałbrzychu	Degradacja techniczna obiektu mieszkalnego wielorodzinnego. Niska jakość życia mieszkańców ze względu na niewystarczający stan techniczny budynku, wysoka energochłonność budynków.	Poprawa jakości życia mieszkańców, poprawa istniejącego stanu technicznego zasobu mieszkaniowego w celu zapewnienia bezpieczeństwa mieszkańcom budynku, poprawa wizerunku i estetyki miasta, poprawa efektywności energetycznej	Sposób oceny: - liczba osób korzystających z wyremontowanej infrastruktury na podstawie deklaracji o wysokości opłat za gospodarowanie odpadami komunalnymi (pomiar raz w roku)	Produktu: 1. Liczba wspartych obiektów infrastrukturalnych zlokalizowanych na rewitalizowanych obszarach - 1 2. Wyremontowane budynki mieszkalne na obszarze miejskim - 1 Rezultaty: Liczba osób korzystających z budynku zrewitalizowanego – 11	Budynek przy ul. Księcia Józefa Poniatowskiego 16 w Wałbrzychu; 1-etap: remont elewacji budynku dachu, wykonanie izolacji zewnętrznej i wewnętrznej oraz drenaż	ul. Księcia Józefa Poniatowskiego 16 – działka nr 73/1 obręb Podgórze 39	Podobasz Podgórze	300 000,00	Dotacja UE EFRR RPO WD (240.000,00), wkład własny (60.000,00)	2021 – 2025	LISTA A	CEL 2
C2.1(147)	157	Wspólnota Mieszkańcowa przy ul. Adama Mickiewicza 69 w Wałbrzychu	Rewitalizacja budynku przy ul. Adama Mickiewicza 69 w Wałbrzychu	Degradacja techniczna obiektu mieszkalnego wielorodzinnego. Niska jakość życia mieszkańców ze względu na niewystarczający stan techniczny budynku	Poprawa jakości życia mieszkańców rewitalizowanych obszarów, poprawa istniejącego stanu technicznego zasobu mieszkaniowego w celu zapewnienia bezpieczeństwa mieszkańcom budynku, poprawa wizerunku i estetyki miasta	Sposób oceny: - liczba osób korzystających z wyremontowanej infrastruktury na podstawie deklaracji o wysokości opłat za gospodarowanie odpadami komunalnymi (pomiar raz w roku), - protokół odbioru prac budowlanych.	Produktu: 1. Liczba wspartych obiektów infrastrukturalnych zlokalizowanych na rewitalizowanych obszarach - 1 2. Wyremontowane budynki mieszkalne na obszarze miejskim - 1 3. Liczba mieszkań w budynku - 10, powierzchnia budynku objętego rewitalizacją 620,89 m2 Rezultaty: 1. Liczba osób korzystających z budynku zrewitalizowanego – 15	remont elewacji budynku, wykonaniem izolacji ścian fundamentowych, ułożenie kostki brukowej na podwórku	Wałbrzych ul. Adama Mickiewicza 69 – działka nr 254/6 obręb Podgórze 33	Podobasz Podgórze	493 917,67	Dotacja UE EFRR RPO WD (195.289,46), wkład własny (298.628,21)	2017-2021	LISTA A	CEL 2
C2.1(148)	158	Wspólnota Mieszkańcowa przy ul. Św. Jadwigi nr 8 w Wałbrzychu	Rewitalizacja budynku przy ul. Św. Jadwigi nr 8 w Wałbrzychu	Degradacja techniczna obiektu mieszkalnego wielorodzinnego. Niska jakość życia mieszkańców ze względu na niewystarczający stan techniczny budynku, wysoka energochłonność budynków.	Poprawa jakości życia mieszkańców, poprawa istniejącego stanu technicznego zasobu mieszkaniowego w celu zapewnienia bezpieczeństwa mieszkańcom budynku, poprawa wizerunku i estetyki miasta, poprawa efektywności energetycznej	Sposób oceny: - liczba osób korzystających z wyremontowanej infrastruktury na podstawie deklaracji o wysokości opłat za gospodarowanie odpadami komunalnymi (pomiar raz w roku), - protokół odbioru prac budowlanych.	Produktu: 1. Liczba wspartych obiektów infrastrukturalnych zlokalizowanych na rewitalizowanych obszarach - 1 2. Wyremontowane budynki mieszkalne na obszarze miejskim - 1 3. Liczba mieszkań w budynku - 2 mieszkań, powierzchnia obiektów objętych rewitalizacją (łącznie) : 151,50 m2 Rezultaty: Liczba osób korzystających z budynków zrewitalizowanych -5	Remont elewacji z dociepleniem wykonanie izolacji pionowej Ścian i prawidłowe odprowadzenie wód opadowych nieruchomości przy ul. Św. Jadwigi nr 8, remont dachu nieruchomości przy ul. Św. Jadwigi nr 8	Działka nr 577 obręb 27 Śródmieście ul.Św. Jadwigi nr 8	Podobasz Śródmieście	320 000,00	Dotacja UE EFRR RPO WD (256.000,00), wkład własny (64.000,00)	2017 - 2025	LISTA A	CEL 2
C2.1(149)	159	Wspólnota Mieszkańcowa przy ul. Rycerskiej nr 1 w Wałbrzychu	Rewitalizacja budynku przy ul. Rycerska nr 1 w Wałbrzychu	Degradacja techniczna obiektu mieszkalnego wielorodzinnego. Niska jakość życia mieszkańców ze względu na niewystarczający stan techniczny budynku	Poprawa jakości życia mieszkańców, poprawa stanu technicznego zasobu mieszkaniowego w celu zapewnienia bezpieczeństwa mieszkańcom budynku, poprawa estetyki i wizerunku miasta	Sposób oceny: - liczba osób korzystających z wyremontowanej infrastruktury na podstawie deklaracji o wysokości opłat za gospodarowanie odpadami komunalnymi (pomiar raz w roku), - protokół odbioru prac budowlanych.	Produktu: 1. Liczba wspartych obiektów infrastrukturalnych zlokalizowanych na rewitalizowanych obszarach - 1 2. Wyremontowane budynki mieszkalne na obszarze miejskim - 1 3. Liczba mieszkań w budynku - 9 mieszkań, powierzchnia obiektów objętych rewitalizacją (łącznie) : 798,58 m2 Rezultaty: Liczba osób korzystających z budynków zrewitalizowanych -12	Remont elewacji z odwiezieniem oraz częściowy remont dachu nieruchomości przy ul. Rycerskiej nr 1	Działka nr 397 obręb 27 Śródmieście ul. Rycerska nr 1	Podobasz Śródmieście	345 784,69	Środki własne	2017 - 2019	LISTA A	CEL 2
C2.1(150)	160	Wspólnota Mieszkańcowa przy ul. Św. Jadwigi nr 3 w Wałbrzychu	Rewitalizacja budynku przy ul. Św. Jadwigi nr 3 w Wałbrzychu	Degradacja techniczna obiektu mieszkalnego wielorodzinnego. Niska jakość życia mieszkańców ze względu na niewystarczający stan techniczny budynku, wysoka energochłonność budynków.	Poprawa jakości życia mieszkańców, poprawa istniejącego stanu technicznego zasobu mieszkaniowego w celu zapewnienia bezpieczeństwa mieszkańcom budynku, poprawa wizerunku i estetyki miasta, poprawa efektywności energetycznej	Sposób oceny: - liczba osób korzystających z wyremontowanej infrastruktury na podstawie deklaracji o wysokości opłat za gospodarowanie odpadami komunalnymi (pomiar raz w roku), - protokół odbioru prac budowlanych.	Produktu: 1. Liczba wspartych obiektów infrastrukturalnych zlokalizowanych na rewitalizowanych obszarach - 1 2. Wyremontowane budynki mieszkalne na obszarze miejskim - 1 3. Liczba mieszkań w budynku - 6 mieszkań, powierzchnia obiektów objętych rewitalizacją (łącznie) : 280,31 m2 Rezultaty: Liczba osób korzystających z budynków zrewitalizowanych -11	Remont elewacji z dociepleniem i osuszeniem nieruchomości przy ul. Św. Jadwigi nr 3	Działka nr 596 obręb 27 Śródmieście ul. Św. Jadwigi nr 3	Podobasz Śródmieście	300 000,00	Dotacja UE EFRR RPO WD (240.000,00), wkład własny (60.000,00)	2017 - 2025	LISTA A	CEL 2
C2.1(151)	161	Wspólnota Mieszkańcowa przy ul. Tadeusza Kościuszki nr 2 w Wałbrzychu	Rewitalizacja budynku przy ul. Tadeusza Kościuszki nr 2 w Wałbrzychu	Degradacja techniczna obiektu mieszkalnego wielorodzinnego. Niska jakość życia mieszkańców ze względu na niewystarczający stan techniczny budynku, wysoka energochłonność budynków.	Poprawa jakości życia mieszkańców, poprawa istniejącego stanu technicznego zasobu mieszkaniowego w celu zapewnienia bezpieczeństwa mieszkańcom budynku, poprawa wizerunku i estetyki miasta, poprawa efektywności energetycznej	Sposób oceny: - liczba osób korzystających z wyremontowanej infrastruktury na podstawie deklaracji o wysokości opłat za gospodarowanie odpadami komunalnymi (pomiar raz w roku), - protokół odbioru prac budowlanych.	Produktu: 1. Liczba wspartych obiektów infrastrukturalnych zlokalizowanych na rewitalizowanych obszarach - 1 2. Wyremontowane budynki mieszkalne na obszarze miejskim - 1 3. Liczba mieszkań w budynku - 7 mieszkań, powierzchnia obiektów objętych rewitalizacją (łącznie) : 346,76 m2 Rezultaty: Liczba osób korzystających z budynków zrewitalizowanych -11	Remont elewacji z dociepleniem i wykonaniem izolacji pionowej i blokady przeciwwilgociowej nieruchomości przy ul. Tadeusza Kościuszki nr 2	Działka nr 599/2 obręb 27 Śródmieście ul. Kościuszki nr 2	Podobasz Śródmieście	261 667,62	Dotacja UE EFRR RPO WD (183.167,34), wkład własny (78.500,28)	2017 - 2025	LISTA A	CEL 2

C2.1(152)	162	Wspólnota Mieszkańcowa przy ul. Romualda Traugutta nr 7-7a w Wałbrzychu	Rewitalizacja budynku przy ul. Romualda Traugutta nr 7-7a	Degradacja techniczna obiektu mieszkalnego wielorodzinnego. Niska jakość życia mieszkańców ze względu na niewystarczający stan techniczny budynku	Poprawa jakości życia mieszkańców, poprawa stanu technicznego zasobu mieszkaniowego w celu zapewnienia bezpieczeństwa mieszkańcom budynku, poprawa estetyki i wizerunku miasta	Sposób oceny: - liczba osób korzystających z wyremontowanej infrastruktury na podstawie deklaracji o wysokości opłat za gospodarowanie odpadami komunalnymi (pomiar raz w roku), - protokół odbioru prac budowlanych.	Produkt: 1. Liczba wspartych obiektów infrastrukturalnych zlokalizowanych na rewitalizowanych obszarach - 1 2. Wyremontowane budynki mieszkalne na obszarze miejskim - 1 3. Liczba mieszkań w budynku - 15 mieszkań, powierzchnia obiektów objętych rewitalizacją (łącznie) : 776,20 m2 Rezultaty: Liczba osób korzystających z budynków zrewitalizowanych – 20	Remont elewacji z izolacją pionową ścian nieruchomości przy ul. Traugutta nr 7-7a	Działka nr 408/2 obręb 27 Śródmieście, ul. Romualda Traugutta 7-7a	Podobszar Śródmieście	400 000,00	Dotacja UE EFRR RPO WD (320.000,00), wkład własny (80.000,00)	2017 - 2025	LISTA A	CEL 2
C2.1(153)	163	Wspólnota Mieszkańcowa przy ul. Romualda Traugutta nr 2-2a w Wałbrzychu	Rewitalizacja budynku przy ul. Romualda Traugutta nr 2-2a	Degradacja techniczna obiektu mieszkalnego wielorodzinnego. Niska jakość życia mieszkańców ze względu na niewystarczający stan techniczny budynku, wysoka energochłonność budynków.	Poprawa jakości życia mieszkańców, poprawa istniejącego stanu technicznego zasobu mieszkaniowego w celu zapewnienia bezpieczeństwa mieszkańcom budynku, poprawa wizerunku i estetyki miasta, poprawa efektywności energetycznej	Sposób oceny: - liczba osób korzystających z wyremontowanej infrastruktury na podstawie deklaracji o wysokości opłat za gospodarowanie odpadami komunalnymi (pomiar raz w roku), - protokół odbioru prac budowlanych.	Produkt: 1. Liczba wspartych obiektów infrastrukturalnych zlokalizowanych na rewitalizowanych obszarach - 1 2. Wyremontowane budynki mieszkalne na obszarze miejskim - 1 3. Liczba mieszkań w budynku - 10 mieszkań, powierzchnia obiektów objętych rewitalizacją (łącznie) :418,55 m2 Rezultaty: Liczba osób korzystających z budynków zrewitalizowanych – 13	Remont elewacji z dociepleniem osuszeniem i odwodnieniem oraz remont dachu nieruchomości przy ul. Romualda Traugutta nr 2-2a	Działka nr 419/1,420/1 obręb 27 Śródmieście ul. Traugutta 2-2a	Podobszar Śródmieście	382 433,97	Dotacja UE EFRR RPO WD (234.146,18), wkład własny (148.287,79)	2017 - 2019	LISTA A	CEL 2
C2.1(154)	164	Wspólnota Mieszkańcowa przy ul. Romualda Traugutta nr 8 w Wałbrzychu	Rewitalizacja budynku przy ul. Romualda Traugutta nr 8 w Wałbrzychu	Degradacja techniczna obiektu mieszkalnego wielorodzinnego. Niska jakość życia mieszkańców ze względu na niewystarczający stan techniczny budynku	Poprawa jakości życia mieszkańców, poprawa stanu technicznego zasobu mieszkaniowego w celu zapewnienia bezpieczeństwa mieszkańcom budynku, poprawa estetyki i wizerunku miasta	Sposób oceny: - liczba osób korzystających z wyremontowanej infrastruktury na podstawie deklaracji o wysokości opłat za gospodarowanie odpadami komunalnymi (pomiar raz w roku), - protokół odbioru prac budowlanych.	Produkt: 1. Liczba wspartych obiektów infrastrukturalnych zlokalizowanych na rewitalizowanych obszarach - 1 2. Wyremontowane budynki mieszkalne na obszarze miejskim - 1 3. Liczba mieszkań w budynku - 10 mieszkań, powierzchnia obiektów objętych rewitalizacją (łącznie) : 599,78 m2 Rezultaty: Liczba osób korzystających z budynków zrewitalizowanych – 28	Remont elewacji z izolacją pionową ścian nieruchomości przy ul. Romualda Traugutta nr 8	Działka nr 409 obręb 27 Śródmieście ul. Romualda Traugutta nr 8	Podobszar Śródmieście	300 000,00	Dotacja UE EFRR RPO WD (240.000,00 wkład własny (60.000,00)	2017 - 2025	LISTA A	CEL 2
C2.1(155)	165	Wspólnota Mieszkańcowa przy ul. Andrzeja Wajdy nr 18-18a w Wałbrzychu	Rewitalizacja budynku przy ul. Andrzeja Wajdy nr 18 - 18a w Wałbrzychu	Degradacja techniczna obiektu mieszkalnego wielorodzinnego. Niska jakość życia mieszkańców ze względu na niewystarczający stan techniczny budynku	Poprawa jakości życia mieszkańców, poprawa stanu technicznego zasobu mieszkaniowego w celu zapewnienia bezpieczeństwa mieszkańcom budynku, poprawa estetyki i wizerunku miasta	Sposób oceny: - liczba osób korzystających z wyremontowanej infrastruktury na podstawie deklaracji o wysokości opłat za gospodarowanie odpadami komunalnymi (pomiar raz w roku), - protokół odbioru prac budowlanych.	Produkt: 1. Liczba wspartych obiektów infrastrukturalnych zlokalizowanych na rewitalizowanych obszarach - 1 2. Wyremontowane budynki mieszkalne na obszarze miejskim - 1 3. Liczba mieszkań w budynku - 25 mieszkań, powierzchnia obiektów objętych rewitalizacją (łącznie) : 973,65 m2 Rezultaty: Liczba osób korzystających z budynków zrewitalizowanych – 46	Wykonanie izolacji pionowej, odwodnienia oraz remont klatek schodowych nieruchomości przy ul. Andrzeja Wajdy nr 18-18a	Działka nr 118 obręb 27 Śródmieście ul. Andrzeja Wajdy 18-18a	Podobszar Śródmieście	320 009,76	Dotacja UE EFRR RPO WD (113.627,16), wkład własny (206.382,60)	2017 - 2021	LISTA A	CEL 2
C2.1(156)	166	Wspólnota Mieszkańcowa przy ul. Piotra Wysockiego nr 1 w Wałbrzychu	Rewitalizacja budynku przy ul. Piotra Wysockiego nr 1 w Wałbrzychu	Degradacja techniczna obiektu mieszkalnego wielorodzinnego. Niska jakość życia mieszkańców ze względu na niewystarczający stan techniczny budynku	Poprawa jakości życia mieszkańców, poprawa stanu technicznego zasobu mieszkaniowego w celu zapewnienia bezpieczeństwa mieszkańcom budynku, poprawa estetyki i wizerunku miasta	Sposób oceny: - liczba osób korzystających z wyremontowanej infrastruktury na podstawie deklaracji o wysokości opłat za gospodarowanie odpadami komunalnymi (pomiar raz w roku), - protokół odbioru prac budowlanych.	Produkt: 1. Liczba wspartych obiektów infrastrukturalnych zlokalizowanych na rewitalizowanych obszarach - 1 2. Wyremontowane budynki mieszkalne na obszarze miejskim - 1 3. Liczba mieszkań w budynku - 13 mieszkań, powierzchnia obiektów objętych rewitalizacją (łącznie) : 711,23 m2 Rezultaty: Liczba osób korzystających z budynków zrewitalizowanych – 14	Remont elewacji nieruchomości przy ul. Piotra Wysockiego nr 1	Działka nr 139/1 obręb 27 Śródmieście ul. Piotra Wysockiego nr 1	Podobszar Śródmieście	257 834,57	Środki własne	2017 - 2019	LISTA A	CEL 2
C2.1(157)	167	Wspólnota Mieszkańcowa przy ul. Andrzeja Wajdy nr 2 i Adama Pługa nr 1a w Wałbrzychu	Rewitalizacja budynków przy ul. Andrzeja Wajdy nr 2 i Adama Pługa nr 1A,	Degradacja techniczna obiektu mieszkalnego wielorodzinnego. Niska jakość życia mieszkańców ze względu na niewystarczający stan techniczny budynku, wysoka energochłonność budynków.	Poprawa jakości życia mieszkańców, poprawa istniejącego stanu technicznego zasobu mieszkaniowego w celu zapewnienia bezpieczeństwa mieszkańcom budynku, poprawa wizerunku i estetyki miasta, poprawa efektywności energetycznej	Sposób oceny: - liczba osób korzystających z wyremontowanej infrastruktury na podstawie deklaracji o wysokości opłat za gospodarowanie odpadami komunalnymi (pomiar raz w roku), - protokół odbioru prac budowlanych.	Produkt: 1. Liczba wspartych obiektów infrastrukturalnych zlokalizowanych na rewitalizowanych obszarach - 2 2. Wyremontowane budynki mieszkalne na obszarze miejskim - 2 3. Liczba mieszkań w budynku - 23 mieszkań, powierzchnia obiektów objętych rewitalizacją (łącznie) : 1.266,91 m2 Rezultaty: Liczba osób korzystających z budynków zrewitalizowanych - 51	Remont elewacji z częściowym dociepleniem nieruchomości przy ul. Andrzeja Wajdy nr 2 i Adama Pługa nr 1A, remont klatek schodowych nieruchomości przy ul. Andrzeja Wajdy nr 2 i Adama Pługa nr 1A, wymiana instalacji elektrycznej w nieruchomości przy ul. Adama Pługa nr 1a	Działka nr 86 obręb 27 Śródmieście ul. Andrzeja Wajdy nr 2 i Adama Pługa nr 1A	Podobszar Śródmieście	551 146,10	Dotacja UE EFRR RPO WD (311.123,00), wkład własny (240.023,10)	2016 - 2021	LISTA A	CEL 2

C2.1(158)	168	Wspólnota Mieszkańcowa przy ul. Adama Pługa nr 4 w Wałbrzychu	Rewitalizacja budynków przy ul. Adama Pługa nr 4 w Wałbrzychu	Degradacja techniczna obiektu mieszkalnego wielorodzinnego. Niska jakość życia mieszkańców ze względu na niewystarczający stan techniczny budynku, wysoka energochłonność budynków.	Poprawa jakości życia mieszkańców, poprawa istniejącego stanu technicznego zasobu mieszkaniowego w celu zapewnienia bezpieczeństwa mieszkańcom budynku, poprawa wizerunku i estetyki miasta, poprawa efektywności energetycznej	Sposób oceny: - liczba osób korzystających z wyremontowanej infrastruktury na podstawie deklaracji o wysokości opłat za gospodarowanie odpadami komunalnymi (pomiar raz w roku), - protokół odbioru prac budowlanych.	Produktu: 1. Liczba wspartych obiektów infrastrukturalnych zlokalizowanych na rewitalizowanych obszarach - 1 2. Wyremontowane budynki mieszkalne na obszarze miejskim - 1 3. Liczba mieszkań w budynku - 7 mieszkań, powierzchnia obiektów objętych rewitalizacją (łącznie) : 679,51 m2 Rezultaty: Liczba osób korzystających z budynków zrewitalizowanych - 23	Remont elewacji z częściowym dociepleniem nieruchomości, wykonanie przewodów wentylacyjnych w nieruchomości	Działka nr 90 obręb 27 Śródmieście Ul. Adama Pługa nr 4	Podobszar Śródmieście	339 289,99	Dotacja UE EFRR RPO WD (127.404,71), wkład własny (211.885,28).	2016 - 2021	LISTA A	CEL 2
C2.1(159)	169	Wspólnota Mieszkańcowa przy ul. Piotra Wysockiego nr 6 w Wałbrzychu	Rewitalizacja budynku przy ul. Piotra Wysockiego nr 6 w Wałbrzychu	Degradacja techniczna obiektu mieszkalnego wielorodzinnego. Niska jakość życia mieszkańców ze względu na niewystarczający stan techniczny budynku	Poprawa jakości życia mieszkańców, poprawa stanu technicznego zasobu mieszkaniowego w celu zapewnienia bezpieczeństwa mieszkańcom budynku, poprawa estetyki i wizerunku miasta	Sposób oceny: - liczba osób korzystających z wyremontowanej infrastruktury na podstawie deklaracji o wysokości opłat za gospodarowanie odpadami komunalnymi (pomiar raz w roku), - protokół odbioru prac budowlanych.	Produktu: 1. Liczba wspartych obiektów infrastrukturalnych zlokalizowanych na rewitalizowanych obszarach - 1 2. Wyremontowane budynki mieszkalne na obszarze miejskim - 1 3. Liczba mieszkań w budynku - 9 mieszkań, powierzchnia obiektów objętych rewitalizacją (łącznie) : 464,04 m2 Rezultaty: Liczba osób korzystających z budynków zrewitalizowanych - 17 os	Remont elewacji, remont klauki schodowej, wymiana instalacji wodno-kanalizacyjnej, wymiana okien na strychu i w piwnicy nieruchomości	ul. Piotra Wysockiego nr 6, Wałbrzych, działka nr 44 obręb 27 Śródmieście	Podobszar Śródmieście	299 932,64	Dotacja UE EFRR RPO WD (192.467,36), wkład własny (107.465,28)	2017 - 2019	LISTA A	CEL 2
C2.1(160)	170	Wspólnota Mieszkańcowa przy ul. Jana Brzechwy nr 6 w Wałbrzychu	Rewitalizacja budynków przy ul. Jana Brzechwy nr 6 w Wałbrzychu	Degradacja techniczna obiektu mieszkalnego wielorodzinnego. Niska jakość życia mieszkańców ze względu na niewystarczający stan techniczny budynku, wysoka energochłonność budynków.	Poprawa jakości życia mieszkańców, poprawa istniejącego stanu technicznego zasobu mieszkaniowego w celu zapewnienia bezpieczeństwa mieszkańcom budynku, poprawa wizerunku i estetyki miasta, poprawa efektywności energetycznej	Sposób oceny: - liczba osób korzystających z wyremontowanej infrastruktury na podstawie deklaracji o wysokości opłat za gospodarowanie odpadami komunalnymi (pomiar raz w roku), - protokół odbioru prac budowlanych.	Produktu: 1. Liczba wspartych obiektów infrastrukturalnych zlokalizowanych na rewitalizowanych obszarach - 1 2. Wyremontowane budynki mieszkalne na obszarze miejskim - 1 3. Liczba mieszkań w budynku - 6 mieszkań powierzchnia obiektów objętych rewitalizacją (łącznie) : 415,73 m2 Rezultaty: Liczba osób korzystających z budynków zrewitalizowanych - 11 os	Remont elewacji z dociepleniem ścian wraz z odwodnieniem i osuszeniem budynku	ul. Jana Brzechwy nr 6, działka nr 218 obręb 27 Śródmieście	Podobszar Śródmieście	140 000,00	Dotacja UE EFRR RPO WD (77.000,00), wkład własny (63.000,00)	2017 - 2025	LISTA A	CEL 2
C2.1(161)	171	Wspólnota Mieszkańcowa przy ul. Jana Brzechwy nr 11 w Wałbrzychu	Rewitalizacja budynków przy ul. Jana Brzechwy nr 11 w Wałbrzychu	Degradacja techniczna obiektu mieszkalnego wielorodzinnego. Niska jakość życia mieszkańców ze względu na niewystarczający stan techniczny budynku	Poprawa jakości życia mieszkańców, poprawa stanu technicznego zasobu mieszkaniowego w celu zapewnienia bezpieczeństwa mieszkańcom budynku, poprawa estetyki i wizerunku miasta	Sposób oceny: - liczba osób korzystających z wyremontowanej infrastruktury na podstawie deklaracji o wysokości opłat za gospodarowanie odpadami komunalnymi (pomiar raz w roku), - protokół odbioru prac budowlanych.	Produktu: 1. Liczba wspartych obiektów infrastrukturalnych zlokalizowanych na rewitalizowanych obszarach - 1 2. Wyremontowane budynki mieszkalne na obszarze miejskim - 1 3. Liczba mieszkań w budynku - 14 mieszkań powierzchnia obiektów objętych rewitalizacją (łącznie) : 899,16 m2 Rezultaty: Liczba osób korzystających z budynków zrewitalizowanych - 26 os	Remont elewacji z odwodnieniem i osuszeniem budynku	ul. Jana Brzechwy nr 11, działka nr 222/2 obręb 27 Śródmieście	Podobszar Śródmieście	445 275,12	Dotacja UE EFRR RPO WD (248.315,55), wkład własny (196.959,57)	2017 - 2019	LISTA A	CEL 2
C2.1(162)	172	Wspólnota Mieszkańcowa przy ul. Jana Brzechwy nr 12 w Wałbrzychu	Rewitalizacja budynków przy ul. Jana Brzechwy nr 12 w Wałbrzychu	Degradacja techniczna obiektu mieszkalnego wielorodzinnego. Niska jakość życia mieszkańców ze względu na niewystarczający stan techniczny budynku	Poprawa jakości życia mieszkańców, poprawa stanu technicznego zasobu mieszkaniowego w celu zapewnienia bezpieczeństwa mieszkańcom budynku, poprawa estetyki i wizerunku miasta	Sposób oceny: - liczba osób korzystających z wyremontowanej infrastruktury na podstawie deklaracji o wysokości opłat za gospodarowanie odpadami komunalnymi (pomiar raz w roku), - protokół odbioru prac budowlanych.	Produktu: 1. Liczba wspartych obiektów infrastrukturalnych zlokalizowanych na rewitalizowanych obszarach - 1 2. Wyremontowane budynki mieszkalne na obszarze miejskim - 1 3. Liczba mieszkań w budynku - 9 mieszkań powierzchnia obiektów objętych rewitalizacją (łącznie) : 610,69 m2 Rezultaty: Liczba osób korzystających z budynków zrewitalizowanych - 21 os	Remont elewacji z odwodnieniem i osuszeniem budynku	ul. Jana Brzechwy nr 12, działka nr 228 obręb 27 Śródmieście	Podobszar Śródmieście	200 000,00	Dotacja UE EFRR RPO WD (110.000,00), wkład własny (90.000,00)	2017 - 2025	LISTA A	CEL 2
C2.1(163)	173	Wspólnota Mieszkańcowa przy ul. Jana Brzechwy nr 8 w Wałbrzychu	Rewitalizacja budynków przy ul. Jana Brzechwy nr 8 w Wałbrzychu	Degradacja techniczna obiektu mieszkalnego wielorodzinnego. Niska jakość życia mieszkańców ze względu na niewystarczający stan techniczny budynku, wysoka energochłonność budynków.	Poprawa jakości życia mieszkańców, poprawa istniejącego stanu technicznego zasobu mieszkaniowego w celu zapewnienia bezpieczeństwa mieszkańcom budynku, poprawa wizerunku i estetyki miasta, poprawa efektywności energetycznej	Sposób oceny: - liczba osób korzystających z wyremontowanej infrastruktury na podstawie deklaracji o wysokości opłat za gospodarowanie odpadami komunalnymi (pomiar raz w roku), - protokół odbioru prac budowlanych.	Produktu: 1. Liczba wspartych obiektów infrastrukturalnych zlokalizowanych na rewitalizowanych obszarach - 1 2. Wyremontowane budynki mieszkalne na obszarze miejskim - 1 3. Liczba mieszkań w budynku - 4 mieszkań powierzchnia obiektów objętych rewitalizacją (łącznie) : 328,33 m2 Rezultaty: Liczba osób korzystających z budynków zrewitalizowanych - 8 os	Remont elewacji z dociepleniem ścian wraz z odwodnieniem i osuszeniem budynku	ul. Jana Brzechwy 8, działka nr 219/2 obręb 27 Śródmieście	Podobszar Śródmieście	242 042,39	Dotacja UE EFRR RPO WD (139.238,17), wkład własny (102.804,22)	2016 - 2019	LISTA A	CEL 2

C2.1(164)	174	Wspólnota Mieszkaniowa przy ul. Jana Brzechwy nr 9 W Wałbrzychu	Rewitalizacja budynku przy ul. Jana Brzechwy nr 9 w Wałbrzychu	Degradacja techniczna obiektu mieszkalnego wielorodzinnego. Niska jakość życia mieszkańców ze względu na niewystarczający stan techniczny budynku, wysoka energochłonność budynków.	Poprawa jakości życia mieszkańców, poprawa istniejącego stanu technicznego zasobu mieszkaniowego w celu zapewnienia bezpieczeństwa mieszkańcom budynku, poprawa wizerunku i estetyki miasta, poprawa efektywności energetycznej	Sposób oceny: - liczba osób korzystających z wyremontowanej infrastruktury na podstawie deklaracji o wysokości opłat za gospodarowanie odpadami komunalnymi (pomiar raz w roku), - protokół odbioru prac budowlanych.	Produktu: 1. Liczba wspartych obiektów infrastrukturalnych zlokalizowanych na rewitalizowanych obszarach - 1 2. Wyremontowane budynki mieszkalne na obszarze miejskim - 1 3. Liczba mieszkań w budynku - 8 mieszkań powierzchnia obiektów objętych rewitalizacją (łącznie) : 2.065,08 m2 Rezultaty: Liczba osób korzystających z budynków zrewitalizowanych – 21 os	Remont elewacji z dociepleniem tylnej ściany budynku, wykonanie izolacji przeciwwilgociowej ścian fundamentowych i osuszenie piwnic, zapewnienia prawidłowej wentylacji nawiewno-wywiewnej piwnic, wykonania odwodnienia budynku, udrożnienia przykanalików deszczowych, przemurowania splekanych ścian zewnętrznych budynku	ul. Jana Brzechwy nr 9 , działka nr 220/1 obręb 27 Śródmieście	Podobzar Śródmieście	301 942,46	Dotacja UE EFRR RPO WD (177.765,78), wkład własny (124.176,68)	2016 - 2019	LISTA A	CEL 2
C2.1(165)	175	Wspólnota Mieszkaniowa przy ul. Bolesława Limanowskiego nr 7 w Wałbrzychu	Rewitalizacja budynku przy ul. Bolesława Limanowskiego nr 7 w Wałbrzychu	Degradacja techniczna obiektu mieszkalnego wielorodzinnego. Niska jakość życia mieszkańców ze względu na niewystarczający stan techniczny budynku	Poprawa jakości życia mieszkańców, poprawa stanu technicznego zasobu mieszkaniowego w celu zapewnienia bezpieczeństwa mieszkańcom budynku, poprawa estetyki i wizerunku miasta	Sposób oceny: - liczba osób korzystających z wyremontowanej infrastruktury na podstawie deklaracji o wysokości opłat za gospodarowanie odpadami komunalnymi (pomiar raz w roku), - protokół odbioru prac budowlanych.	Produktu: 1. Liczba wspartych obiektów infrastrukturalnych zlokalizowanych na rewitalizowanych obszarach - 1 2. Wyremontowane budynki mieszkalne na obszarze miejskim - 1 3. Liczba mieszkań w budynku - 10 mieszkań powierzchnia obiektów objętych rewitalizacją (łącznie) : 676,33 m2 Rezultaty: Liczba osób korzystających z budynków zrewitalizowanych – 17 os	Remont klatki schodowej i tunelu nieruchomości, wymiana instalacji elektrycznej w nieruchomości	ul. Bolesława Limanowskiego nr 7, Wałbrzych, działka nr 376 obręb 27 Śródmieście	Podobzar Śródmieście	198 047,74	Dotacja UE EFRR RPO WD (133.915,00), wkład własny (64.132,74)	2017 - 2019	LISTA A	CEL 2
C2.1(166)	176	Wspólnota Mieszkaniowa przy Pl. Magistracki nr 10 w Wałbrzychu	Rewitalizacja budynku przy Pl. Magistracki nr 10 w Wałbrzychu	Degradacja techniczna obiektu mieszkalnego wielorodzinnego. Niska jakość życia mieszkańców ze względu na niewystarczający stan techniczny budynku, wysoka energochłonność budynków.	Poprawa jakości życia mieszkańców, poprawa istniejącego stanu technicznego zasobu mieszkaniowego w celu zapewnienia bezpieczeństwa mieszkańcom budynku, poprawa wizerunku i estetyki miasta, poprawa efektywności energetycznej	Sposób oceny: - liczba osób korzystających z wyremontowanej infrastruktury na podstawie deklaracji o wysokości opłat za gospodarowanie odpadami komunalnymi (pomiar raz w roku), - protokół odbioru prac budowlanych.	Produktu: 1. Liczba wspartych obiektów infrastrukturalnych zlokalizowanych na rewitalizowanych obszarach - 1 2. Wyremontowane budynki mieszkalne na obszarze miejskim - 1 3. Liczba mieszkań w budynku - 5 mieszkań powierzchnia obiektów objętych rewitalizacją (łącznie) : 349,43m2 Rezultaty: Liczba osób korzystających z budynków zrewitalizowanych – 11 os	Remont elewacji z dociepleniem ścian wraz z odwodnieniem i osuszeniem, remont dachu budynku	Pl. Magistracki nr 10, Wałbrzych, działka nr 342/4 obręb 27 Śródmieście	Podobzar Śródmieście	250 000,00	Dotacja UE EFRR RPO WD (137.500,00), wkład własny (112.500,00)	2017 - 2025	LISTA A	CEL 2
C2.1(167)	177	Wspólnota Mieszkaniowa przy Pl. Magistracki nr 6 58-300 Wałbrzych	Rewitalizacja budynku przy , Pl. Magistracki nr 6 w Wałbrzychu	Degradacja techniczna obiektu mieszkalnego wielorodzinnego. Niska jakość życia mieszkańców ze względu na niewystarczający stan techniczny budynku	Poprawa jakości życia mieszkańców, poprawa stanu technicznego zasobu mieszkaniowego w celu zapewnienia bezpieczeństwa mieszkańcom budynku, poprawa estetyki i wizerunku miasta	Sposób oceny: - liczba osób korzystających z wyremontowanej infrastruktury na podstawie deklaracji o wysokości opłat za gospodarowanie odpadami komunalnymi (pomiar raz w roku), - protokół odbioru prac budowlanych.	Produktu: 1. Liczba wspartych obiektów infrastrukturalnych zlokalizowanych na rewitalizowanych obszarach - 1 2. Wyremontowane budynki mieszkalne na obszarze miejskim - 1 3. Liczba mieszkań w budynku - 3 mieszkania powierzchnia obiektów objętych rewitalizacją (łącznie) : 202,12 m2 Rezultaty: Liczba osób korzystających z budynków zrewitalizowanych – 7 os.	Remont elewacji bez docieplenia oraz remont dachu nieruchomości	Pl. Magistracki nr 6, Wałbrzych, działka nr 405 obręb 27 Śródmieście	Podobzar Śródmieście	110 000,00	Dotacja UE EFRR RPO WD (60.500,00), wkład własny (49.500,00)	2017 - 2025	LISTA A	CEL 2
C2.1(168)	178	Wspólnota Mieszkaniowa przy ul. Adama Pluga nr 1 w Wałbrzychu	Rewitalizacja budynku przy ul. Adama Pluga nr 1 w Wałbrzychu	Degradacja techniczna obiektu mieszkalnego wielorodzinnego. Niska jakość życia mieszkańców ze względu na niewystarczający stan techniczny budynku	Poprawa jakości życia mieszkańców, poprawa stanu technicznego zasobu mieszkaniowego w celu zapewnienia bezpieczeństwa mieszkańcom budynku, poprawa estetyki i wizerunku miasta	Sposób oceny: - liczba osób korzystających z wyremontowanej infrastruktury na podstawie deklaracji o wysokości opłat za gospodarowanie odpadami komunalnymi (pomiar raz w roku), - protokół odbioru prac budowlanych.	Produktu: 1. Liczba wspartych obiektów infrastrukturalnych zlokalizowanych na rewitalizowanych obszarach - 1 2. Wyremontowane budynki mieszkalne na obszarze miejskim - 1 3. Liczba mieszkań w budynku - 8 mieszkań powierzchnia obiektów objętych rewitalizacją (łącznie) : 571,47 m2 Rezultaty: Liczba osób korzystających z budynków zrewitalizowanych – 14 os	Remont elewacji, remont klatki schodowej nieruchomości	ul. Adama Pluga nr 1, Wałbrzych, działka nr 87 obręb 27 Śródmieście	Podobzar Śródmieście	304 712,82	Dotacja UE EFRR RPO WD (197.945,70), wkład własny (106.767,12)	2016 - 2019	LISTA A	CEL 2
C2.1(169)	179	Wspólnota Mieszkaniowa przy ul. Romualda Traugutta nr 10 W Wałbrzychu	Rewitalizacja budynku przy ul. Romualda Traugutta nr 10 w Wałbrzychu	Degradacja techniczna obiektu mieszkalnego wielorodzinnego. Niska jakość życia mieszkańców ze względu na niewystarczający stan techniczny budynku, wysoka energochłonność budynków.	Poprawa jakości życia mieszkańców, poprawa istniejącego stanu technicznego zasobu mieszkaniowego w celu zapewnienia bezpieczeństwa mieszkańcom budynku, poprawa wizerunku i estetyki miasta, poprawa efektywności energetycznej	Sposób oceny: - liczba osób korzystających z wyremontowanej infrastruktury na podstawie deklaracji o wysokości opłat za gospodarowanie odpadami komunalnymi (pomiar raz w roku), - protokół odbioru prac budowlanych.	Produktu: 1. Liczba wspartych obiektów infrastrukturalnych zlokalizowanych na rewitalizowanych obszarach - 1 2. Wyremontowane budynki mieszkalne na obszarze miejskim - 1 3. Liczba mieszkań w budynku - 7 mieszkań powierzchnia obiektów objętych rewitalizacją (łącznie) : 824,00 m2 Rezultaty: Liczba osób korzystających z budynków zrewitalizowanych – 18 os	Remont elewacji z dociepleniem	ul. Romualda Traugutta nr 10, działka nr 411 obręb 27 Śródmieście	Podobzar Śródmieście	300 000,00	Dotacja UE EFRR RPO WD (240.000,00), wkład własny (60.000,00)	2017 - 2025	LISTA A	CEL 2

C2.1(170)	180	Wspólnota Mieszaniowa przy ul. Adama Pluga nr 10 w Wałbrzychu	Rewitalizacja budynku przy ul. Adama Pluga nr 10, w Wałbrzychu	Degradacja techniczna obiektu mieszkalnego wielorodzinnego. Niska jakość życia mieszkańców ze względu na niewystarczający stan techniczny budynku	Poprawa jakości życia mieszkańców, poprawa stanu technicznego zasobu mieszkaniowego w celu zapewnienia bezpieczeństwa mieszkańcom budynku, poprawa estetyki i wizerunku miasta	Sposób oceny: - liczba osób korzystających z wyremontowanej infrastruktury na podstawie deklaracji o wysokości opłat za gospodarowanie odpadami komunalnymi (pomiar raz w roku), - protokół odbioru prac budowlanych.	Produkt 1. Liczba wspartych obiektów infrastrukturalnych zlokalizowanych na rewitalizowanych obszarach - 1 2. Wyremontowane budynki mieszkalne na obszarze miejskim - 1 3. Liczba mieszkań w budynku - 8 mieszkań powierzchnia obiektów objętych rewitalizacją (łącznie) : 488,49 m2 Rezultaty: Liczba osób korzystających z budynków zrewitalizowanych – 20 osób	Remont elewacji nieruchomości przy ul. Adama Pluga nr 10	Działka nr 100 obręb 27 Śródmieście, ul. Adama Pluga 10	Podobszar Śródmieście	213 308,71	Dotacja UE EFRR RPO WD (63.289,77), wkład własny (150.018,94)	2016 – 2021	LISTA A	CEL 2
C2.1(171)	181	Wspólnota Mieszaniowa przy ul. Henryka Sienkiewicza nr 5 w Wałbrzychu	Rewitalizacja budynku przy ul. Henryka Sienkiewicza nr 5 w Wałbrzychu	Degradacja techniczna obiektu mieszkalnego wielorodzinnego. Niska jakość życia mieszkańców ze względu na niewystarczający stan techniczny budynku	Poprawa istniejącego stanu technicznego budynku, poprawa jakości życia mieszkańców oraz wizerunku i estetyki miasta	Sposób oceny: - liczba osób korzystających z wyremontowanej infrastruktury na podstawie deklaracji o wysokości opłat za gospodarowanie odpadami komunalnymi (pomiar raz w roku), - protokół odbioru prac budowlanych.	Produkt 1. Liczba wspartych obiektów infrastrukturalnych zlokalizowanych na rewitalizowanych obszarach - 1 2. Wyremontowane budynki mieszkalne na obszarze miejskim - 1 3. Liczba mieszkań w budynku - 9 mieszkań, powierzchnia obiektu objętego rewitalizacją (łącznie): 660,80 m2, Rezultaty 1. liczba osób korzystających z budynku zrewitalizowanego - 9	Remont polegający na odtworzeniu izolacji ścian piwnicznych zewnętrznych oraz remont klatki schodowej budynku przy ul. Henryka Sienkiewicza nr 5 w Wałbrzychu	Działka nr 332 obręb 27 Śródmieście, ul. Henryka Sienkiewicza nr 5 w Wałbrzychu	Podobszar Śródmieście	158 356,65	Środki własne	2017-2019	LISTA A	CEL 2
C2.1(172)	182	Wspólnota Mieszaniowa przy ulicy Bolesława Chrobrego 25 w Wałbrzychu	Remont ścian elewacji wraz z dociepleniem ściany tyłnej i bocznej, remont balkonów w budynku mieszkalnym wielorodzinnym przy ulicy Bolesława Chrobrego 25 w Wałbrzychu	Degradacja techniczna obiektu mieszkalnego wielorodzinnego. Niska jakość życia mieszkańców ze względu na niewystarczający stan techniczny budynku, wysoka energochłonność budynków.	Poprawa jakości życia mieszkańców, poprawa istniejącego stanu technicznego zasobu mieszkaniowego w celu zapewnienia bezpieczeństwa mieszkańcom budynku, poprawa wizerunku i estetyki miasta, poprawa efektywności energetycznej	Liczba osób korzystających z wyremontowanej infrastruktury na podstawie deklaracji o wysokości opłaty za gospodarowanie odpadami komunalnymi (11 osób). Protokół z odbioru prac budowlanych 1 szt (pomiar jeden raz w roku) - na koniec roku.)	Produkt 1. Liczba wspartych obiektów infrastrukturalnych zlokalizowanych na rewitalizowanych obszarach - 1 2. Wyremontowane budynki mieszkalne na obszarze miejskim - 1 Rezultaty: - Liczba osób korzystających z wyremontowanej infrastruktury rocznie – 11 liczba mieszkań w rewitalizowanym budynku – ilość mieszkań 11 sztuk Powierzchnia użytkowa lokali – 972,45 m2	Zbicie starych tynków na elewacji budynku, naprawa pęknięć ścian, naprawa balkonów, wykonanie nowych obróbek blacharskich, wykonanie docieplenia ściany tyłnej oraz bocznej, wykonanie prac towarzyszących koniecznych do wykonania przy remoncie elewacji a powstałych w wyniku dokonanych odkrywek wykonanie nowych wypraw elewacyjnych.	Bolesława Chrobrego 25 58-300 Wałbrzych Działka nr 155/2	Podobszar Śródmieście	550 000,00	Dotacja UE EFRR RPO WD (300.000), wkład własny (250.000 - w tym kredyt 200.000)	2023-2025	LISTA A	CEL 2
C2.1(173)	183	Wspólnota Mieszaniowa przy ulicy M. Konopnickiej 5b w Wałbrzychu	Remont elewacji frontowej, tyłnej i bocznej lewej wraz z wymianą stolarki okiennej, w budynku mieszkalnym przy ul. Konopnickiej 5b w Wałbrzychu	Degradacja techniczna obiektu mieszkalnego wielorodzinnego. Niska jakość życia mieszkańców ze względu na niewystarczający stan techniczny budynku	Poprawa jakości życia mieszkańców rewitalizowanych obszarów, poprawa stanu technicznego zasobu Poprawa estetyki i wizerunku miasta	Liczba osób korzystających z wyremontowanej infrastruktury na podstawie deklaracji o wysokości opłaty za gospodarowanie odpadami komunalnymi (19 osób). Protokół z odbioru prac budowlanych 1 szt (pomiar jeden raz w roku) - na koniec roku.)	Produkt 1. Liczba wspartych obiektów infrastrukturalnych zlokalizowanych na rewitalizowanych obszarach - 1 2. Wyremontowane budynki mieszkalne na obszarze miejskim - 1 Rezultaty: - Liczba osób korzystających z wyremontowanej infrastruktury rocznie – 19 liczba mieszkań w rewitalizowanym budynku – ilość mieszkań 13 sztuk	Zbicie starych tynków na elewacji frontowej oraz bocznej i tyłnej, naprawa pęknięć ścian, naprawa balkonów, wykonanie nowych obróbek blacharskich, wykonanie prac towarzyszących koniecznych do wykonania przy remoncie elewacji a powstałych w wyniku dokonanych odkrywek, wymiana stolarki okiennej w pomieszczeniach wspólnych, wykonanie nowych tynków, elewacji frontowej, bocznej oraz tyłnej, odnowienie malatury.	M. Konopnickiej 5b 58-300 Wałbrzych Działka nr 135/1	Podobszar Śródmieście	460 000,00	Dotacja UE EFRR RPO WD (320.000), wkład własny (140.000 - w tym kredyt 120.000)	2023-2025	LISTA A	CEL 2
C2.1(174)	184	Wspólnota Mieszaniowa przy ulicy 1 Maja 20,20a,20b w Wałbrzychu	Remont ścian elewacji budynku mieszkalnego przy ulicy 1 Maja 20,20a,20b w Wałbrzychu	Degradacja techniczna obiektu mieszkalnego wielorodzinnego. Niska jakość życia mieszkańców ze względu na niewystarczający stan techniczny budynku, wysoka energochłonność budynków.	Poprawa jakości życia mieszkańców, poprawa istniejącego stanu technicznego zasobu mieszkaniowego w celu zapewnienia bezpieczeństwa mieszkańcom budynku, poprawa wizerunku i estetyki miasta, poprawa efektywności energetycznej	Liczba osób korzystających z wyremontowanej infrastruktury na podstawie deklaracji o wysokości opłaty za gospodarowanie odpadami komunalnymi Protokół z odbioru prac budowlanych 1 szt (pomiar jeden raz w roku) - na koniec roku.)	Produkt 1. Liczba wspartych obiektów infrastrukturalnych zlokalizowanych na rewitalizowanych obszarach - 1 2. Wyremontowane budynki mieszkalne na obszarze miejskim - 1 Rezultaty: - Liczba osób korzystających z wyremontowanej infrastruktury rocznie – 22 liczba mieszkań w rewitalizowanym budynku – ilość mieszkań 10 sztuk Powierzchnia użytkowa lokali – 674,79 m2	Zbicie starych tynków na elewacji budynku, naprawa pęknięć, wykonanie nowych obróbek blacharskich, wykonanie docieplenia ścian styropianem wykonanie prac towarzyszących koniecznych do wykonania przy remoncie elewacji a powstałych w wyniku dokonanych odkrywek wykonanie nowych wypraw elewacyjnych.	1 Maja 20,20a,20b w Wałbrzychu 58-300 Wałbrzych Działka nr 435/6	Podobszar Śródmieście	480 000,00	Dotacja UE EFRR RPO WD (280.000,00), wkład własny (200.000,00 - kredyt)	2023-2025	LISTA A	CEL 2

C2.1(175)	185	Wspólnota Mieszkańców przy ulicy 1 Maja 148 w Wałbrzychu	Remont elewacji budynku mieszkalnego przy ul. 1 Maja 148 w Wałbrzychu, remont klatki schodowej.	Degradacja techniczna obiektu mieszkalnego wielorodzinnego. Niska jakość życia mieszkańców ze względu na niewystarczający stan techniczny budynku, wysoka energochłonność budynków.	Poprawa jakości życia mieszkańców, poprawa istniejącego stanu technicznego zasobu mieszkaniowego w celu zapewnienia bezpieczeństwa mieszkańcom budynku, poprawa wizerunku i estetyki miasta, poprawa efektywności energetycznej	Liczba osób korzystających z wyremontowanej infrastruktury na podstawie deklaracji o wysokości opłaty za gospodarowanie odpadami komunalnymi (16 osób). Protokół z odbioru prac budowlanych 1 szt (pomiar jeden raz w roku) - na koniec roku.)	Produkt 1. Liczba wspartych obiektów infrastrukturalnych zlokalizowanych na rewitalizowanych obszarach - 1 2. Wyremontowane budynki mieszkalne na obszarze miejskim - 1 Rezultaty: - Liczba osób korzystających z wyremontowanej infrastruktury rocznie – 16 liczba mieszkań w rewitalizowanym budynku – ilość mieszkań 12 sztuk Powierzchnia użytkowa lokali – 599,71 m2	Naprawa tynków, odnowienie malatury elewacji, naprawa tynków oraz odnowienie malatury klatki schodowej.	1 Maja 148 w Wałbrzychu 58-305 Wałbrzych Działka nr 146/8 obręb 29 Sobiecin	Podobzar Sobiecin	320 000,00	Dotacja UE EFRR RPO WD (200.000,00), wkład własny (120.000,00 - kredyt)	2023-2025	LISTA A	CEL 2
C2.1(176)	186	Wspólnota Mieszkańców przy Wywolenia 14 w Wałbrzychu	Remont elewacji wraz z dociepleniem ścian budynku mieszkalnego, wymiana stolarki okiennej w częściach wspólnych przy Al. Wywolenia 14 w Wałbrzychu	Degradacja techniczna obiektu mieszkalnego wielorodzinnego. Niska jakość życia mieszkańców ze względu na niewystarczający stan techniczny budynku, wysoka energochłonność budynków.	Poprawa jakości życia mieszkańców, poprawa istniejącego stanu technicznego zasobu mieszkaniowego w celu zapewnienia bezpieczeństwa mieszkańcom budynku, poprawa wizerunku i estetyki miasta, poprawa efektywności energetycznej	Liczba osób korzystających z wyremontowanej infrastruktury na podstawie deklaracji o wysokości opłaty za gospodarowanie odpadami komunalnymi (10 osób). Protokół z odbioru prac budowlanych 1 szt (pomiar jeden raz w roku) - na koniec roku.)	Produkt 1. Liczba wspartych obiektów infrastrukturalnych zlokalizowanych na rewitalizowanych obszarach - 1 2. Wyremontowane budynki mieszkalne na obszarze miejskim - 1 Rezultaty: - Liczba osób korzystających z wyremontowanej infrastruktury rocznie – 10 liczba mieszkań w rewitalizowanym budynku – ilość mieszkań 6 sztuk Powierzchnia użytkowa: 896, 93m2	Usunięcie starych tynków, docieplenie ścian bocznych oraz tylnej elewacji styropianem, wykonanie nowych wypraw elewacyjnych, wymiana stolarki okiennej w częściach wspólnych.	Al. Wywolenia 14 58-300 Wałbrzych Działka nr 53/1	Podobzar Śródmieście	400 000,00	Dotacja UE EFRR RPO WD (280.000,00), wkład własny (120.000,00)	2023-2025	LISTA A	CEL 2
C2.1(177)	187	Wspólnota Mieszkańców przy 1 Maja 17 w Wałbrzychu	Remont elewacji, wymiana stolarki okiennej w częściach wspólnych, remont klatki schodowej w budynku przy ul. 1 Maja 17 w Wałbrzychu.	Degradacja techniczna obiektu mieszkalnego wielorodzinnego. Niska jakość życia mieszkańców ze względu na niewystarczający stan techniczny budynku, wysoka energochłonność budynków.	Poprawa jakości życia mieszkańców, poprawa istniejącego stanu technicznego zasobu mieszkaniowego w celu zapewnienia bezpieczeństwa mieszkańcom budynku, poprawa wizerunku i estetyki miasta, poprawa efektywności energetycznej	Liczba osób korzystających z wyremontowanej infrastruktury na podstawie deklaracji o wysokości opłaty za gospodarowanie odpadami komunalnymi (28 osób). Protokół z odbioru prac budowlanych 1 szt (pomiar jeden raz w roku) - na koniec roku.)	Produkt 1. Liczba wspartych obiektów infrastrukturalnych zlokalizowanych na rewitalizowanych obszarach - 1 2. Wyremontowane budynki mieszkalne na obszarze miejskim - 1 Rezultaty: - Liczba osób korzystających z wyremontowanej infrastruktury rocznie – 28 liczba mieszkań w rewitalizowanym budynku – ilość mieszkań 18 sztuk Powierzchnia użytkowa: 728,36 m2	Naprawa tynków, odnowienie malatury elewacji, wymiana instalacji wodnej, kanalizacyjnej, elektrycznej, wymiana stolarki okiennej w częściach wspólnych oraz drzwi wejściowych, naprawa tynków oraz odnowienie malatury klatki schodowej.	1 Maja 17 w Wałbrzychu 58-300 Wałbrzych Działka nr 712	Podobzar Śródmieście	320 000,00	Dotacja UE EFRR RPO WD (200.000,00), wkład własny (120.000,00 - kredyt)	2023-2025	LISTA A	CEL 2
C2.1(178)	188	Wspólnota Mieszkańców przy ulicy 11 Listopada 138 w Wałbrzychu	Remont elewacji budynku mieszkalnego wraz z dociepleniem ścian przy ul. 11 Listopada 138 w Wałbrzychu	Degradacja techniczna obiektu mieszkalnego wielorodzinnego. Niska jakość życia mieszkańców ze względu na niewystarczający stan techniczny budynku, wysoka energochłonność budynków.	Poprawa jakości życia mieszkańców, poprawa istniejącego stanu technicznego zasobu mieszkaniowego w celu zapewnienia bezpieczeństwa mieszkańcom budynku, poprawa wizerunku i estetyki miasta, poprawa efektywności energetycznej	Liczba osób korzystających z wyremontowanej infrastruktury na podstawie deklaracji o wysokości opłaty za gospodarowanie odpadami komunalnymi (14 osób). Protokół z odbioru prac budowlanych 1 szt (pomiar jeden raz w roku) - na koniec roku.)	Produkt 1. Liczba wspartych obiektów infrastrukturalnych zlokalizowanych na rewitalizowanych obszarach - 1 2. Wyremontowane budynki mieszkalne na obszarze miejskim - 1 Rezultaty: - Liczba osób korzystających z wyremontowanej infrastruktury rocznie – 14 liczba mieszkań w rewitalizowanym budynku – ilość mieszkań 8 sztuk	Zbicie odspojonych tynków na elewacji, ułożenie płyt styropianowych, wykonanie tynków cienkowarstwowych silikonowo - silikonowych, wymiana rur spustowych i rynien.	11 Listopada 138 58-301 Wałbrzych Działka nr 450	Podobzar Nowe Miasto	320 000,00	Dotacja UE EFRR RPO WD (200.000,00), wkład własny (120.000,00)	2023-2025	LISTA A	CEL 2
C2.1(179)	189	Wspólnota Mieszkańców przy ulicy M. Konopnickiej 19 w Wałbrzychu	Remont elewacji frontowej, tylnej i bocznej lewej wraz z wymianą stolarki okiennej w częściach wspólnych przy ul. Konopnickiej 19 w Wałbrzychu	Degradacja techniczna obiektu mieszkalnego wielorodzinnego. Niska jakość życia mieszkańców ze względu na niewystarczający stan techniczny budynku, wysoka energochłonność budynków.	Poprawa jakości życia mieszkańców, poprawa istniejącego stanu technicznego zasobu mieszkaniowego w celu zapewnienia bezpieczeństwa mieszkańcom budynku, poprawa wizerunku i estetyki miasta, poprawa efektywności energetycznej	Liczba osób korzystających z wyremontowanej infrastruktury na podstawie deklaracji o wysokości opłaty za gospodarowanie odpadami komunalnymi (32 osoby). Protokół z odbioru prac budowlanych 1 szt (pomiar jeden raz w roku) - na koniec roku.)	Produkt 1. Liczba wspartych obiektów infrastrukturalnych zlokalizowanych na rewitalizowanych obszarach - 1 2. Wyremontowane budynki mieszkalne na obszarze miejskim - 1 Rezultaty: - Liczba osób korzystających z wyremontowanej infrastruktury rocznie – 32 liczba mieszkań w rewitalizowanym budynku – ilość mieszkań 19 sztuk Powierzchnia : 1021,51m2	Zbicie starych tynków na elewacji frontowej oraz bocznej i tylnej, naprawa pęknięć ścian, wykonanie nowych obróbek blacharskich, wykonanie prac towarzyszących koniecznych do wykonania przy remoncie elewacji a powstałych w wyniku dokonanych odkrywek, wymiana stolarki okiennej w pomieszczeniach wspólnych, docieplenie ścian na elewacji tylnej i bocznej, wykonanie nowych tynków strukturalnych	M. Konopnickiej 19 58-300 Wałbrzych Działka nr 85/2	Podobzar Śródmieście	500 000,00	Dotacja UE EFRR RPO WD (300.000), wkład własny (200.000 - kredyt)	2023-2025	LISTA A	CEL 2
C2.1(180)	190	Wspólnota Mieszkańców przy ulicy Pankiewicza 2 w Wałbrzychu	Remont ścian elewacji, remont balkonów wraz z dociepleniem ściany tylnej oraz szczytowej w budynku mieszkalnym wielorodzinnym przy ulicy Pankiewicza 2 w Wałbrzychu	Degradacja techniczna obiektu mieszkalnego wielorodzinnego. Niska jakość życia mieszkańców ze względu na niewystarczający stan techniczny budynku, wysoka energochłonność budynków.	Poprawa jakości życia mieszkańców, poprawa istniejącego stanu technicznego zasobu mieszkaniowego w celu zapewnienia bezpieczeństwa mieszkańcom budynku, poprawa wizerunku i estetyki miasta, poprawa efektywności energetycznej	Liczba osób korzystających z wyremontowanej infrastruktury na podstawie deklaracji o wysokości opłaty za gospodarowanie odpadami komunalnymi - 11 osób Protokół z odbioru prac budowlanych 1 szt (pomiar jeden raz w roku) - na koniec roku.)	Produkt 1. Liczba wspartych obiektów infrastrukturalnych zlokalizowanych na rewitalizowanych obszarach - 1 2. Wyremontowane budynki mieszkalne na obszarze miejskim - 1 Rezultaty: - Liczba osób korzystających z wyremontowanej infrastruktury rocznie – 11 liczba mieszkań w rewitalizowanym budynku – ilość mieszkań 5 sztuk Powierzchnia użytkowa lokali – 459,75 m2	Zbicie starych tynków na elewacji frontowej, bocznej oraz tylnej, naprawa pęknięć ścian, naprawa balkonów, wykonanie nowych obróbek blacharskich, wykonanie prac towarzyszących koniecznych do wykonania przy remoncie elewacji a powstałych w wyniku dokonanych odkrywek wykonanie docieplenia ścian tylnej oraz szczytowej, wykonanie nowych tynków strukturalnych	Pankiewicza 2 58-300 Wałbrzych Działka nr 556	Podobzar Śródmieście	370 000,00	Dotacja UE EFRR RPO WD (250.000,00, wkład własny (120.000,00 kredyt)	2023-2025	LISTA A	CEL 2

C2.1(181)	191	Wspólnota Mieszkaniowa przy ulicy Langer 4 w Wałbrzychu	Remont ścian elewacji frontowej oraz tyłnej remont balkonów w budynku mieszkalnym wielorodzinnym przy ulicy Langer 4 w Wałbrzychu	Degradacja techniczna obiektu mieszkalnego wielorodzinnego. Niska jakość życia mieszkańców ze względu na niewystarczający stan techniczny budynku	Poprawa jakości życia mieszkańców rewitalizowanych obszarów, Poprawa stanu technicznego zasobu Poprawa estetyki i wizerunku miasta	Liczba osób korzystających z wyremontowanej infrastruktury na podstawie deklaracji o wysokości opłaty za gospodarowanie odpadami komunalnymi Protokół z odbioru prac budowlanych 1 szt (pomiar jeden raz w roku) - na koniec roku.)	Produkt 1. Liczba wspartych obiektów infrastrukturalnych zlokalizowanych na rewitalizowanych obszarach - 1 2. Wyremontowane budynki mieszkalne na obszarze miejskim - 1 Rezultaty: - Liczba osób korzystających z wyremontowanej infrastruktury rocznie – 8 liczba mieszkań w rewitalizowanym budynku – ilość mieszkań 6 sztuk	Zbicie starych tynków na elewacji frontowej oraz tyłnej naprawa pęknięć ścian, naprawa balkonów, wykonanie nowych obróbek blacharskich , wykonanie prac towarzyszących koniecznych do wykonania przy remoncie elewacji a powstałych w wyniku dokonanych odkrywek wykonanie nowych tynków, elewacji bocznej i frontowej odnowienie malatury.	Franciszka Langer 4 58-301 Wałbrzych Działka nr 115/5	Podobszar Nowe Miasto	85 000,00	Środki własne	2020	LISTA A	CEL 2	
C2.1(182)	192	Wspólnota Mieszkaniowa przy ulicy Niepodległości 74a,74b, 74c w Wałbrzychu	Remont ścian wraz z dociepleniem elewacji w budynkach mieszkalnych przy ulicy Niepodległości 74a,74b,74c w Wałbrzychu	Degradacja techniczna obiektu mieszkalnego wielorodzinnego. Niska jakość życia mieszkańców ze względu na niewystarczający stan techniczny budynku, wysoka energochłonność budynków.	Poprawa jakości życia mieszkańców, poprawa istniejącego stanu technicznego zasobu mieszkaniowego w celu zapewnienia bezpieczeństwa mieszkańcom budynku, poprawa wizerunku i estetyki miasta, poprawa efektywności energetycznej	liczba osób korzystających z wyremontowanej infrastruktury na podstawie deklaracji o wysokości opłaty za gospodarowanie odpadami komunalnymi Protokół z odbioru prac budowlanych 1 szt (pomiar jeden raz w roku) - na koniec roku.)	Produkt 1. Liczba wspartych obiektów infrastrukturalnych zlokalizowanych na rewitalizowanych obszarach - 3 2. Wyremontowane budynki mieszkalne na obszarze miejskim - 3 Rezultaty: - Liczba osób korzystających z wyremontowanej infrastruktury rocznie – 58 liczba mieszkań w rewitalizowanym budynku – ilość mieszkań 37 sztuk Powierzchnia użytkowa lokali – 1530,15 m2	Zbicie starych tynków na elewacji , naprawa pęknięć ścian, docieplenie ścian styropianem ,wykonanie nowych obróbek blacharskich , wykonanie nowych tynków strukturalnych	Niepodległości 74, 74b,74C 58-302 Wałbrzych Działka nr 639/6	Podobszar Podgórze	675 000,00	Dotacja UE EFRR RPO WD (430.000,00), wkład własny (245.000,00)	2020-2025	LISTA A	CEL 2	
C2.1(183)	193	Wspólnota Mieszkaniowa ul. Melchiora Wańkowicza 6 w Wałbrzychu	Remont i odnowa budynku Wspólnoty Mieszkaniowej przy ul. Melchiora Wańkowicza 6 w Wałbrzychu	Degradacja techniczna obiektu mieszkalnego wielorodzinnego. Niska jakość życia mieszkańców ze względu na niewystarczający stan techniczny budynku, wysoka energochłonność budynków.	Poprawa jakości życia mieszkańców, poprawa istniejącego stanu technicznego zasobu mieszkaniowego w celu zapewnienia bezpieczeństwa mieszkańcom budynku, poprawa wizerunku i estetyki miasta, poprawa efektywności energetycznej	sposób pomiaru rezultatu : liczba osób korzystających z wyremontowanej infrastruktury na podstawie deklaracji o wysokości opłat za gospodarowanie odpadami komunalnymi i protokół u odbioru prac budowlanych.	Produkt 1. Liczba wspartych obiektów infrastrukturalnych zlokalizowanych na rewitalizowanych obszarach - 1 2. Wyremontowane budynki mieszkalne na obszarze miejskim - 1 Rezultaty projektu : Liczba osób korzystających z wyremontowanej infrastruktury (12 szt.), Liczba obiektów dostosowanych do potrzeb osób niepełnosprawnych (1 szt.)	Remont elewacji z dociepleniem budynku wraz z opaską przeciwnad, wykonanie izolacji pionowej poziomej ścian fundamentowych wraz z drenażem, remont klatki schodowej, remont pokrycia dachu	Wałbrzych przy ul. Melchiora Wańkowicza 6, działka 231/5, obręb 14 Biały Kamień	Podobszar Biały Kamień	700 000,00	Dotacja UE EFRR RPO WD (595.000,00), wkład własny (105.000,00)	2019-2025	LISTA A	CEL 2	W projekcie uwzględniono standardy dostępności (wspólnoty mieszkaniowe nie są zobligowane ustawą do zapewnienia dostępności)
C2.1(184)	194	Wspólnota Mieszkaniowa ul. Melchiora Wańkowicza 1, 1A w Wałbrzychu	Remont i odnowa budynku Wspólnoty Mieszkaniowej przy ul. Melchiora Wańkowicza 1, 1A w Wałbrzychu	Degradacja techniczna obiektu mieszkalnego wielorodzinnego. Niska jakość życia mieszkańców ze względu na niewystarczający stan techniczny budynku, wysoka energochłonność budynków.	Poprawa jakości życia mieszkańców, poprawa istniejącego stanu technicznego zasobu mieszkaniowego w celu zapewnienia bezpieczeństwa mieszkańcom budynku, poprawa wizerunku i estetyki miasta, poprawa efektywności energetycznej	sposób pomiaru rezultatu : liczba osób korzystających z wyremontowanej infrastruktury na podstawie deklaracji o wysokości opłat za gospodarowanie odpadami komunalnymi i protokół u odbioru prac budowlanych.	Produkt 1. Liczba wspartych obiektów infrastrukturalnych zlokalizowanych na rewitalizowanych obszarach - 2 2. Wyremontowane budynki mieszkalne na obszarze miejskim - 2 Rezultaty projektu : Liczba osób korzystających z wyremontowanej infrastruktury (8 szt.), Liczba obiektów dostosowanych do potrzeb osób niepełnosprawnych (1 szt.)	Remont elewacji z dociepleniem, izolacja pionowa i pozioma ścian fundamentowych wraz z drenażem, remont dachu papowego wraz z kominami, remont klatki schodowej, wymiana instalacji elektrycznej w częściach wspólnych nieruchomości.	Wałbrzych przy ul. Melchiora Wańkowicza 1, 1A, działka 140/3, 140/8 obręb 14 Biały Kamień	Podobszar Biały Kamień	600 000,00	Dotacja UE EFRR RPO WD (510.000,00), wkład własny (90.000,00)	2019-2025	LISTA A	CEL 2	W projekcie uwzględniono standardy dostępności (wspólnoty mieszkaniowe nie są zobligowane ww. ustawą do zapewnienia dostępności)
C2.1(185)	195	Wspólnota Mieszkaniowa ul. Ratuszowa 3 w Wałbrzychu	Remont i odnowa budynku Wspólnoty Mieszkaniowej przy ul. Ratuszowa 3 w Wałbrzychu	Degradacja techniczna obiektu mieszkalnego wielorodzinnego. Niska jakość życia mieszkańców ze względu na niewystarczający stan techniczny budynku, wysoka energochłonność budynków.	Poprawa jakości życia mieszkańców, poprawa istniejącego stanu technicznego zasobu mieszkaniowego w celu zapewnienia bezpieczeństwa mieszkańcom budynku, poprawa wizerunku i estetyki miasta, poprawa efektywności energetycznej	sposób pomiaru rezultatu : liczba osób korzystających z wyremontowanej infrastruktury na podstawie deklaracji o wysokości opłat za gospodarowanie odpadami komunalnymi i protokół u odbioru prac budowlanych.	Produkt 1. Liczba wspartych obiektów infrastrukturalnych zlokalizowanych na rewitalizowanych obszarach - 1 2. Wyremontowane budynki mieszkalne na obszarze miejskim - 1 Rezultaty projektu : Liczba osób korzystających z wyremontowanej infrastruktury (18 szt.), Liczba obiektów dostosowanych do potrzeb osób niepełnosprawnych (1 szt.)	Budynek przy ulicy Ratuszowa 3 remont elewacji z dociepleniem, odwodnienie, remont piwnic, remont klatki schodowej	Ulica Ratuszowa 3,58-304 Wałbrzych, nr działki 89 ,obręb 14 Biały Kamień	Podobszar Biały Kamień	500 000,00	Dotacja UE EFRR RPO WD (425.000,00), wkład własny (75.000,00)	2019-2025	LISTA A	CEL 2	W projekcie uwzględniono standardy dostępności (wspólnoty mieszkaniowe nie są zobligowane ustawą do zapewnienia dostępności)
C2.1(186)	196	Wspólnota Mieszkaniowa ul. Ratuszowa 4 w Wałbrzychu	Remont i odnowa budynku Wspólnoty Mieszkaniowej przy ul. Ratuszowa 4 w Wałbrzychu	Degradacja techniczna obiektu mieszkalnego wielorodzinnego. Niska jakość życia mieszkańców ze względu na niewystarczający stan techniczny budynku, wysoka energochłonność budynków.	Poprawa jakości życia mieszkańców, poprawa istniejącego stanu technicznego zasobu mieszkaniowego w celu zapewnienia bezpieczeństwa mieszkańcom budynku, poprawa wizerunku i estetyki miasta, poprawa efektywności energetycznej	sposób pomiaru rezultatu : liczba osób korzystających z wyremontowanej infrastruktury na podstawie deklaracji o wysokości opłat za gospodarowanie odpadami komunalnymi i protokół u odbioru prac budowlanych.	Produkt 1. Liczba wspartych obiektów infrastrukturalnych zlokalizowanych na rewitalizowanych obszarach - 1 2. Wyremontowane budynki mieszkalne na obszarze miejskim - 1 Rezultaty projektu : Liczba osób korzystających z wyremontowanej infrastruktury (31 szt.), Liczba obiektów dostosowanych do potrzeb osób niepełnosprawnych (1 szt.)	Budynek przy ulicy Ratuszowa 4-remont elewacji z dociepleniem, odwodnienie, remont piwnic, remont klatki schodowej	Ulica Ratuszowa 4,58-304 Wałbrzych, nr działki 97/4 ,obręb 14 Biały Kamień	Podobszar Biały Kamień	600 000,00	Dotacja UE EFRR RPO WD (510.000,00), wkład własny (90.000,00)	2019-2025	LISTA A	CEL 2	W projekcie uwzględniono standardy dostępności (wspólnoty mieszkaniowe nie są zobligowane ww. ustawą do zapewnienia dostępności)

C2.1(187)	197	Wspólnota Mieszkaniowa ul. Piaskowa 2 w Wałbrzychu	Remont i odnowa budynku Wspólnoty Mieszkaniowej przy ul. Piaskowej 2 w Wałbrzychu	Degradacja techniczna obiektu mieszkalnego wielorodzinnego. Niska jakość życia mieszkańców ze względu na niewystarczający stan techniczny budynku, wysoka energochłonność budynków.	Poprawa jakości życia mieszkańców, poprawa istniejącego stanu technicznego zasobu mieszkaniowego w celu zapewnienia bezpieczeństwa mieszkańcom budynku, poprawa wizerunku i estetyki miasta, poprawa efektywności energetycznej	sposób pomiaru rezultatu : liczba osób korzystających z wyremontowanej infrastruktury na podstawie deklaracji o wysokości opłat za gospodarowanie odpadami komunalnymi i protokół u odbioru prac budowlanych.	Produktu: 1. Liczba wspartych obiektów infrastrukturalnych zlokalizowanych na rewitalizowanych obszarach - 1 2. Wyremontowane budynki mieszkalne na obszarze miejskim - 1 Rezultaty projektu : Liczba osób korzystających z wyremontowanej infrastruktury (19 szt.), Liczba obiektów dostosowanych do potrzeb osób niepełnosprawnych (1 szt.)	Budynec przy ul. Piaskowej 2 : remont elewacji z dociepleniem ścian oraz odwodnieniem nieruchomości z drenażem, wymiana instalacji wodno – kanalizacyjnej, remont klatki schodowej	Wałbrzych przy ul. Piaskowa 2, działka 31/1 obręb 16 Biały Kamień	Podobszar Biały Kamień	780 000,00	Dotacja UE EFRR RPO WD (663.000,00), wkład własny (117.000,00)	2019-2025	LISTA A	CEL 2	W projekcie uwzględniono standardy dostępności (wspólnoty mieszkaniowe nie są zobligowane ww. ustawą do zapewniania dostępności)
C2.1(188)	198	Wspólnota Mieszkaniowa ul. Piaskowa 6 w Wałbrzychu	Remont i odnowa budynku Wspólnoty Mieszkaniowej przy ul. Piaskowej 6 w Wałbrzychu	Degradacja techniczna obiektu mieszkalnego wielorodzinnego. Niska jakość życia mieszkańców ze względu na niewystarczający stan techniczny budynku, wysoka energochłonność budynków.	Poprawa jakości życia mieszkańców, poprawa istniejącego stanu technicznego zasobu mieszkaniowego w celu zapewnienia bezpieczeństwa mieszkańcom budynku, poprawa wizerunku i estetyki miasta, poprawa efektywności energetycznej	sposób pomiaru rezultatu : liczba osób korzystających z wyremontowanej infrastruktury na podstawie deklaracji o wysokości opłat za gospodarowanie odpadami komunalnymi i protokół u odbioru prac budowlanych.	Produktu: 1. Liczba wspartych obiektów infrastrukturalnych zlokalizowanych na rewitalizowanych obszarach - 1 2. Wyremontowane budynki mieszkalne na obszarze miejskim - 1 Rezultaty projektu : Liczba osób korzystających z wyremontowanej infrastruktury (14 szt.), Liczba obiektów dostosowanych do potrzeb osób niepełnosprawnych (1 szt.)	Budynec przy ul. Piaskowej 6 : remont elewacji z dociepleniem ścian oraz odwodnieniem nieruchomości z drenażem, wymiana instalacji wodno – kanalizacyjnej, remont strychu	Wałbrzych przy ul. Piaskowa 6, działka 45 obręb 16 Biały Kamień	Podobszar Biały Kamień	760 000,00	Dotacja UE EFRR RPO WD (646.000,00), wkład własny (114.000,00)	2019-2025	LISTA A	CEL 2	W projekcie uwzględniono standardy dostępności (wspólnoty mieszkaniowe nie są zobligowane ww. ustawą do zapewniania dostępności)
C2.1(189)	199	Wspólnota Mieszkaniowa ul. Jaroslawa Dąbrowskiego 13 w Wałbrzychu	Remont i odnowa budynku Wspólnoty Mieszkaniowej przy ul. Jaroslawa Dąbrowskiego 13 w Wałbrzychu	Degradacja techniczna obiektu mieszkalnego wielorodzinnego. Niska jakość życia mieszkańców ze względu na niewystarczający stan techniczny budynku, wysoka energochłonność budynków.	Poprawa jakości życia mieszkańców, poprawa istniejącego stanu technicznego zasobu mieszkaniowego w celu zapewnienia bezpieczeństwa mieszkańcom budynku, poprawa wizerunku i estetyki miasta, poprawa efektywności energetycznej	sposób pomiaru rezultatu : liczba osób korzystających z wyremontowanej infrastruktury na podstawie deklaracji o wysokości opłat za gospodarowanie odpadami komunalnymi i protokół u odbioru prac budowlanych.	Produktu: 1. Liczba wspartych obiektów infrastrukturalnych zlokalizowanych na rewitalizowanych obszarach - 1 2. Wyremontowane budynki mieszkalne na obszarze miejskim - 1 Rezultaty projektu : Liczba osób korzystających z wyremontowanej infrastruktury (8 szt.), Liczba obiektów dostosowanych do potrzeb osób niepełnosprawnych (1 szt.)	Remont elewacji wraz z dociepleniem budynku, wykonanie izolacji pionowych i poziomych wraz z drenażem, osuszenie ścian, remont pokrycia dachowego, wymiana instalacji elektrycznej	Wałbrzych przy ul. Jaroslawa Dąbrowskiego 13, działka 348/1, obręb 14 Biały Kamień	Podobszar Biały Kamień	700 000,00	Dotacja UE EFRR RPO WD (595.000,00), wkład własny (105.000,00)	2019-2025	LISTA A	CEL 2	W projekcie uwzględniono standardy dostępności (wspólnoty mieszkaniowe nie są zobligowane ww. ustawą do zapewniania dostępności)
C2.1(190)	200	Wspólnota Mieszkaniowa ul. Jaroslawa Dąbrowskiego 23 w Wałbrzychu	Remont i odnowa budynku Wspólnoty Mieszkaniowej przy ul. Jaroslawa Dąbrowskiego 23 w Wałbrzychu	Degradacja techniczna obiektu mieszkalnego wielorodzinnego. Niska jakość życia mieszkańców ze względu na niewystarczający stan techniczny budynku, wysoka energochłonność budynków.	Poprawa jakości życia mieszkańców, poprawa istniejącego stanu technicznego zasobu mieszkaniowego w celu zapewnienia bezpieczeństwa mieszkańcom budynku, poprawa wizerunku i estetyki miasta, poprawa efektywności energetycznej	sposób pomiaru rezultatu : liczba osób korzystających z wyremontowanej infrastruktury na podstawie deklaracji o wysokości opłat za gospodarowanie odpadami komunalnymi i protokół u odbioru prac budowlanych.	Produktu: 1. Liczba wspartych obiektów infrastrukturalnych zlokalizowanych na rewitalizowanych obszarach - 1 2. Wyremontowane budynki mieszkalne na obszarze miejskim - 1 Rezultaty projektu : Liczba osób korzystających z wyremontowanej infrastruktury (25 szt.), Liczba obiektów dostosowanych do potrzeb osób niepełnosprawnych (1 szt.)	Remont elewacji z dociepleniem budynku	Wałbrzych przy ul. Jaroslawa Dąbrowskiego 23, działka 247/1, 247/3, obręb 14 Biały Kamień	Podobszar Biały Kamień	390 000,00	Dotacja UE EFRR RPO WD (331.500,00), wkład własny (58.500,00)	2019-2025	LISTA A	CEL 2	W projekcie uwzględniono standardy dostępności (wspólnoty mieszkaniowe nie są zobligowane ww. ustawą do zapewniania dostępności)
C2.1(191)	201	Wspólnota Mieszkaniowa ul. Jaroslawa Dąbrowskiego 36 w Wałbrzychu	Remont i odnowa budynku Wspólnoty Mieszkaniowej przy ul. Jaroslawa Dąbrowskiego 36 w Wałbrzychu	Degradacja techniczna obiektu mieszkalnego wielorodzinnego. Niska jakość życia mieszkańców ze względu na niewystarczający stan techniczny budynku, wysoka energochłonność budynków.	Poprawa jakości życia mieszkańców, poprawa istniejącego stanu technicznego zasobu mieszkaniowego w celu zapewnienia bezpieczeństwa mieszkańcom budynku, poprawa wizerunku i estetyki miasta, poprawa efektywności energetycznej	sposób pomiaru rezultatu : liczba osób korzystających z wyremontowanej infrastruktury na podstawie deklaracji o wysokości opłat za gospodarowanie odpadami komunalnymi i protokół u odbioru prac budowlanych.	Produktu: 1. Liczba wspartych obiektów infrastrukturalnych zlokalizowanych na rewitalizowanych obszarach - 1 2. Wyremontowane budynki mieszkalne na obszarze miejskim - 1 Rezultaty projektu : Liczba osób korzystających z wyremontowanej infrastruktury (14 szt.), Liczba obiektów dostosowanych do potrzeb osób niepełnosprawnych (1 szt.)	Remont elewacji wraz z dociepleniem ścian, wykonanie izolacji pionowej i poziomej wraz z zewnętrznym drenażem obwodowym, osuszenie ścian, wymiana instalacji elektrycznej, wymiana instalacji wodno-kanalizacyjnej.	Wałbrzych przy ul. Jaroslawa Dąbrowskiego 36, działka 252, obręb 14 Biały Kamień	Podobszar Biały Kamień	600 000,00	Dotacja UE EFRR RPO WD (510.000,00), wkład własny (90.000,00)	2019-2025	LISTA A	CEL 2	W projekcie uwzględniono standardy dostępności (wspólnoty mieszkaniowe nie są zobligowane ww. ustawą do zapewniania dostępności)
C2.1(192)	202	Wspólnota Mieszkaniowa ul. Jaroslawa Dąbrowskiego 16 w Wałbrzychu	Remont i odnowa budynku Wspólnoty Mieszkaniowej przy ul. Jaroslawa Dąbrowskiego 16 w Wałbrzychu	Degradacja techniczna obiektu mieszkalnego wielorodzinnego. Niska jakość życia mieszkańców ze względu na niewystarczający stan techniczny budynku, wysoka energochłonność budynków.	Poprawa jakości życia mieszkańców, poprawa istniejącego stanu technicznego zasobu mieszkaniowego w celu zapewnienia bezpieczeństwa mieszkańcom budynku, poprawa wizerunku i estetyki miasta, poprawa efektywności energetycznej	sposób pomiaru rezultatu : liczba osób korzystających z wyremontowanej infrastruktury na podstawie deklaracji o wysokości opłat za gospodarowanie odpadami komunalnymi i protokół u odbioru prac budowlanych.	Produktu: 1. Liczba wspartych obiektów infrastrukturalnych zlokalizowanych na rewitalizowanych obszarach - 1 2. Wyremontowane budynki mieszkalne na obszarze miejskim - 1 Rezultaty projektu : Liczba osób korzystających z wyremontowanej infrastruktury (12 szt.), Liczba obiektów dostosowanych do potrzeb osób niepełnosprawnych (1 szt.)	Remont elewacji z dociepleniem wraz z naprawą pęknięć ścian i nadproży, wykonanie izolacji poziomej wraz z drenażem, remont klatki schodowej.	Wałbrzych przy ul. Jaroslawa Dąbrowskiego 16, działka 325/9, 325/3, 324/5, 325/7, obręb 14 Biały Kamień	Podobszar Biały Kamień	450 000,00	Dotacja UE EFRR RPO WD (382.500,00), wkład własny (67.500,00)	2019-2025	LISTA A	CEL 2	W projekcie uwzględniono standardy dostępności (wspólnoty mieszkaniowe nie są zobligowane ww. ustawą do zapewniania dostępności)

C2.1(193)	203	Wspólnota Mieszkaniowa ul. Ireny Grabowskiej 1 w Wałbrzychu	Remont i odnowa budynku Wspólnoty Mieszkaniowej przy ul. Ireny Grabowskiej 1 w Wałbrzychu	Degradacja techniczna obiektu mieszkalnego wielorodzinnego. Niska jakość życia mieszkańców ze względu na niewystarczający stan techniczny budynku, wysoka energochłonność budynków.	Poprawa jakości życia mieszkańców, poprawa istniejącego stanu technicznego zasobu mieszkaniowego w celu zapewnienia bezpieczeństwa mieszkańcom budynku, poprawa wizerunku i estetyki miasta, poprawa efektywności energetycznej	sposób pomiaru rezultatu : liczba osób korzystających z wyremontowanej infrastruktury na podstawie deklaracji o wysokości opłat za gospodarowanie odpadami komunalnymi i protokołów odbioru prac budowlanych.	Produktu: 1. Liczba wspartych obiektów infrastrukturalnych zlokalizowanych na rewitalizowanych obszarach - 1 2. Wyremontowane budynki mieszkalne na obszarze miejskim - 1 Rezultaty projektu : Liczba osób korzystających z wyremontowanej infrastruktury (35 szt.), Liczba obiektów dostosowanych do potrzeb osób niepełnosprawnych (1 szt.)	Budynek przy ul. Ireny Grabowskiej 1 : remont elewacji z dociepleniem ścian	Wałbrzych przy ul. Ireny Grabowskiej 1, działka 215 obręb 15 Konradów	Podobszar Biały Kamień	450 000,00	Dotacja UE EFRR RPO WD (382.500,00), wkład własny (67.500,00)	2019-2025	LISTA A	CEL 2	W projekcie uwzględniono standardy dostępności (wspólnoty mieszkaniowe nie są zobligowane ww. ustawą do zapewniania dostępności)
C2.1(194)	204	Wspólnota Mieszkaniowa ul. Ireny Grabowskiej 2 w Wałbrzychu	Remont i odnowa budynku Wspólnoty Mieszkaniowej przy ul. Ireny Grabowskiej 2 w Wałbrzychu	Degradacja techniczna obiektu mieszkalnego wielorodzinnego. Niska jakość życia mieszkańców ze względu na niewystarczający stan techniczny budynku, wysoka energochłonność budynków.	Poprawa jakości życia mieszkańców, poprawa istniejącego stanu technicznego zasobu mieszkaniowego w celu zapewnienia bezpieczeństwa mieszkańcom budynku, poprawa wizerunku i estetyki miasta, poprawa efektywności energetycznej	sposób pomiaru rezultatu : liczba osób korzystających z wyremontowanej infrastruktury na podstawie deklaracji o wysokości opłat za gospodarowanie odpadami komunalnymi i protokołów odbioru prac budowlanych.	Produktu: 1. Liczba wspartych obiektów infrastrukturalnych zlokalizowanych na rewitalizowanych obszarach - 1 2. Wyremontowane budynki mieszkalne na obszarze miejskim - 1 Rezultaty projektu : Liczba osób korzystających z wyremontowanej infrastruktury (14 szt.), Liczba obiektów dostosowanych do potrzeb osób niepełnosprawnych (1 szt.)	Budynek przy ul. Ireny Grabowskiej 2 : remont elewacji z dociepleniem ścian	Wałbrzych przy ul. Ireny Grabowskiej 2, działka 212 obręb 15 Konradów	Podobszar Biały Kamień	430 000,00	Dotacja UE EFRR RPO WD (365.500,00), wkład własny (64.500,00)	2019-2025	LISTA A	CEL 2	W projekcie uwzględniono standardy dostępności (wspólnoty mieszkaniowe nie są zobligowane ww. ustawą do zapewniania dostępności)
C2.1(195)	205	Wspólnota Mieszkaniowa ul. Brygady Górnicy 1 w Wałbrzychu	Remont i odnowa budynku Wspólnoty Mieszkaniowej przy ul. Brygady Górnicy 1 w Wałbrzychu	Degradacja techniczna obiektu mieszkalnego wielorodzinnego. Niska jakość życia mieszkańców ze względu na niewystarczający stan techniczny budynku, wysoka energochłonność budynków.	Poprawa jakości życia mieszkańców, poprawa istniejącego stanu technicznego zasobu mieszkaniowego w celu zapewnienia bezpieczeństwa mieszkańcom budynku, poprawa wizerunku i estetyki miasta, poprawa efektywności energetycznej	sposób pomiaru rezultatu : liczba osób korzystających z wyremontowanej infrastruktury na podstawie deklaracji o wysokości opłat za gospodarowanie odpadami komunalnymi i protokołów odbioru prac budowlanych.	Produktu: 1. Liczba wspartych obiektów infrastrukturalnych zlokalizowanych na rewitalizowanych obszarach - 1 2. Wyremontowane budynki mieszkalne na obszarze miejskim - 1 Rezultaty projektu : Liczba osób korzystających z wyremontowanej infrastruktury (23 szt.), Liczba obiektów dostosowanych do potrzeb osób niepełnosprawnych (1 szt.)	Budynek przy ul. Brygady Górnicy 1 w Wałbrzychu - remont elewacji wraz z dociepleniem, remont klątki schodowej, strychu oraz piwnic, wymiana instalacji elektrycznej wraz z oświetleniem, remont kominów, odwodnienie, wymiana instalacji wodno-kanalizacyjnej	Brygady Górnicy 1, 58-304 Wałbrzych, nr działki 100/1, obręb 15 Konradów	Podobszar Biały Kamień	600 000,00	Dotacja UE EFRR RPO WD (510.000,00), wkład własny (90.000,00)	2019-2025	LISTA A	CEL 2	W projekcie uwzględniono standardy dostępności (wspólnoty mieszkaniowe nie są zobligowane ww. ustawą do zapewniania dostępności)
C2.1(196)	206	Wspólnota Mieszkaniowa przy ul. Brygady Górnicy 3 w Wałbrzychu (zarządca WTBS)	Rewitalizacja wraz z termomodernizacją budynku przy ul. Brygady Górnicy 3 w Wałbrzychu	Degradacja techniczna obiektu mieszkalnego wielorodzinnego. Niska jakość życia mieszkańców ze względu na niewystarczający stan techniczny budynku, wysoka energochłonność budynków.	Poprawa jakości życia mieszkańców, poprawa istniejącego stanu technicznego zasobu mieszkaniowego w celu zapewnienia bezpieczeństwa mieszkańcom budynku, poprawa wizerunku i estetyki miasta, poprawa efektywności energetycznej	sposób pomiaru rezultatu : 1. Protokół odbioru robót budowlanych 2. Świadectwo charakterystyki energetycznej	Produktu: 1. Liczba zmodernizowanych energetycznie budynków na obszarze rewitalizacji - 1 szt. 2. Liczba wspartych obiektów infrastrukturalnych zlokalizowanych na rewitalizowanych obszarach - 1 szt. 3. Wyremontowane budynki mieszkalne na obszarze miejskim - 1 szt. Rezultaty projektu : Liczba osób korzystających z wyremontowanej infrastruktury	1. Remont elewacji frontowej, 2. Termomodernizacja elewacji bocznej i tylnej, 3. Docieplenie dachu wraz z wykonaniem nowego pokrycia dachowego	Brygady Górnicy 3, 58-304 Wałbrzych, nr działki 100/2, obręb 15 Konradów	Podobszar Biały Kamień	600 000,00	Dotacja UE EFRR RPO WD (510.000,00), wkład własny (90.000,00)	2021-2023	LISTA A	CEL 2	
C2.1(197)	207	Wspólnota Mieszkaniowa ul. Brygady Górnicy 5 w Wałbrzychu	Remont i odnowa budynku Wspólnoty Mieszkaniowej przy ul. Brygady Górnicy 5 w Wałbrzychu	Degradacja techniczna obiektu mieszkalnego wielorodzinnego. Niska jakość życia mieszkańców ze względu na niewystarczający stan techniczny budynku, wysoka energochłonność budynków.	Poprawa jakości życia mieszkańców, poprawa istniejącego stanu technicznego zasobu mieszkaniowego w celu zapewnienia bezpieczeństwa mieszkańcom budynku, poprawa wizerunku i estetyki miasta, poprawa efektywności energetycznej	sposób pomiaru rezultatu : liczba osób korzystających z wyremontowanej infrastruktury na podstawie deklaracji o wysokości opłat za gospodarowanie odpadami komunalnymi i protokołów odbioru prac budowlanych.	Produktu: 1. Liczba wspartych obiektów infrastrukturalnych zlokalizowanych na rewitalizowanych obszarach - 1 2. Wyremontowane budynki mieszkalne na obszarze miejskim - 1 Rezultaty projektu : Liczba osób korzystających z wyremontowanej infrastruktury (23 szt.), Liczba obiektów dostosowanych do potrzeb osób niepełnosprawnych (1 szt.)	Budynek przy ul. Brygady Górnicy 5 w Wałbrzychu - remont elewacji wraz z dociepleniem, strychu oraz piwnic, wymiana instalacji elektrycznej wraz z oświetleniem i wykonaniem połączeń wyrównawczych, odwodnienie, wymiana instalacji wodno-kanalizacyjnej	Brygady Górnicy 5, 58-304 Wałbrzych, nr działki 101/1, obręb 15 Konradów	Podobszar Biały Kamień	560 000,00	Dotacja UE EFRR RPO WD (476.000,00), wkład własny (84.000,00)	2019-2025	LISTA A	CEL 2	W projekcie uwzględniono standardy dostępności (wspólnoty mieszkaniowe nie są zobligowane ww. ustawą do zapewniania dostępności)
C2.1(198)	208	Wspólnota Mieszkaniowa ul. Ignacego Daszyńskiego 1 w Wałbrzychu	Remont i odnowa budynku Wspólnoty Mieszkaniowej przy ul. Ignacego Daszyńskiego 1 w Wałbrzychu	Degradacja techniczna obiektu mieszkalnego wielorodzinnego. Niska jakość życia mieszkańców ze względu na niewystarczający stan techniczny budynku, wysoka energochłonność budynków.	Poprawa jakości życia mieszkańców, poprawa istniejącego stanu technicznego zasobu mieszkaniowego w celu zapewnienia bezpieczeństwa mieszkańcom budynku, poprawa wizerunku i estetyki miasta, poprawa efektywności energetycznej	sposób pomiaru rezultatu : liczba osób korzystających z wyremontowanej infrastruktury na podstawie deklaracji o wysokości opłat za gospodarowanie odpadami komunalnymi i protokołów odbioru prac budowlanych.	Produktu: 1. Liczba wspartych obiektów infrastrukturalnych zlokalizowanych na rewitalizowanych obszarach - 1 2. Wyremontowane budynki mieszkalne na obszarze miejskim - 1 Rezultaty projektu : Liczba osób korzystających z wyremontowanej infrastruktury (20 szt.), Liczba obiektów dostosowanych do potrzeb osób niepełnosprawnych (1 szt.)	Budynek przy ul. Ignacego Daszyńskiego 1 : remont elewacji z dociepleniem ścian, remont dachu z naprawą kominów	Wałbrzych przy ul. Ignacego Daszyńskiego 1, działka 119/3 obręb 15 Konradów	Podobszar Biały Kamień	500 000,00	Dotacja UE EFRR RPO WD (425.000,00), wkład własny (75.000,00)	2019-2025	LISTA A	CEL 2	W projekcie uwzględniono standardy dostępności (wspólnoty mieszkaniowe nie są zobligowane ww. ustawą do zapewniania dostępności)

C2.1(199)	209	Wspólnota Mieszkaniowa ul. Ignacego Daszyńskiego 3a w Wałbrzychu	Remont i odnowa budynku Wspólnoty Mieszkaniowej przy ul. Ignacego Daszyńskiego 3a w Wałbrzychu	Degradacja techniczna obiektu mieszkalnego wielorodzinnego. Niska jakość życia mieszkańców ze względu na niewystarczający stan techniczny budynku, wysoka energochłonność budynków.	Poprawa jakości życia mieszkańców, poprawa istniejącego stanu technicznego zasobu mieszkaniowego w celu zapewnienia bezpieczeństwa mieszkańcom budynku, poprawa wizerunku i estetyki miasta, poprawa efektywności energetycznej	sposób pomiaru rezultatu : liczba osób korzystających z wyremontowanej infrastruktury na podstawie deklaracji o wysokości opłat za gospodarowanie odpadami komunalnymi i protokoł u odbioru prac budowlanych.	Produkt: 1. Liczba wspartych obiektów infrastrukturalnych zlokalizowanych na rewitalizowanych obszarach - 1 2. Wyremontowane budynki mieszkalne na obszarze miejskim - 1 Rezultaty projektu : Liczba osób korzystających z wyremontowanej infrastruktury (5 szt.), Liczba obiektów dostosowanych do potrzeb osób niepełnosprawnych (1 szt.)	Budynek przy ul. Ignacego Daszyńskiego 3a w Wałbrzychu- remont elewacji z częściowym dociepleniem i odwodnieniem	Ignacego Daszyńskiego 3a, 58-304 Wałbrzych, nr działki 119/11, obręb 15 Konradów	Podobszar Biały Kamiień	320 000,00	Dotacja UE EFRR RPO WD (272.000,00), wkład własny (48.000,00)	2019-2025	LISTA A	CEL 2	W projekcie uwzględniono standardy dostępności (wspólnoty mieszkaniowe nie są zobligowane ww. ustawą do zapewniania dostępności)
C2.1(200)	210	Wspólnota Mieszkaniowa ul. Ignacego Daszyńskiego 4a w Wałbrzychu	Remont i odnowa budynku Wspólnoty Mieszkaniowej przy ul. Ignacego Daszyńskiego 4a w Wałbrzychu	Degradacja techniczna obiektu mieszkalnego wielorodzinnego. Niska jakość życia mieszkańców ze względu na niewystarczający stan techniczny budynku, wysoka energochłonność budynków.	Poprawa jakości życia mieszkańców, poprawa istniejącego stanu technicznego zasobu mieszkaniowego w celu zapewnienia bezpieczeństwa mieszkańcom budynku, poprawa wizerunku i estetyki miasta, poprawa efektywności energetycznej	sposób pomiaru rezultatu : liczba osób korzystających z wyremontowanej infrastruktury na podstawie deklaracji o wysokości opłat za gospodarowanie odpadami komunalnymi i protokoł u odbioru prac budowlanych.	Produkt: 1. Liczba wspartych obiektów infrastrukturalnych zlokalizowanych na rewitalizowanych obszarach - 1 2. Wyremontowane budynki mieszkalne na obszarze miejskim - 1 Rezultaty projektu : Liczba osób korzystających z wyremontowanej infrastruktury (9 szt.), Liczba obiektów dostosowanych do potrzeb osób niepełnosprawnych (1 szt.)	Budynek przy ul. Ignacego Daszyńskiego 4a w Wałbrzychu- remont elewacji wraz z dociepleniem, remont dachu wraz z kominami, remont klatki schodowej wraz z wymianą instalacji elektrycznej, wykonaniem połączeń wyrównawczych i instalacją piorunochronową, remont piwnic, odwodnienie, wymiana instalacji wodno-kanalizacyjnej	Ignacego Daszyńskiego 4a, 58-304 Wałbrzych, nr działki 180/5, obręb 15 Konradów	Podobszar Biały Kamiień	560 000,00	Dotacja UE EFRR RPO WD (467.000,00), wkład własny (93.000,00)	2019-2025	LISTA A	CEL 2	W projekcie uwzględniono standardy dostępności (wspólnoty mieszkaniowe nie są zobligowane ww. ustawą do zapewniania dostępności)
C2.1(201)	211	Wspólnota Mieszkaniowa ul. Generała Władysława Andersa 169 w Wałbrzychu	Remont i odnowa budynku Wspólnoty Mieszkaniowej przy ul. Generała Władysława Andersa 169 w Wałbrzychu	Degradacja techniczna obiektu mieszkalnego wielorodzinnego. Niska jakość życia mieszkańców ze względu na niewystarczający stan techniczny budynku, wysoka energochłonność budynków.	Poprawa jakości życia mieszkańców, poprawa istniejącego stanu technicznego zasobu mieszkaniowego w celu zapewnienia bezpieczeństwa mieszkańcom budynku, poprawa wizerunku i estetyki miasta, poprawa efektywności energetycznej	sposób pomiaru rezultatu : liczba osób korzystających z wyremontowanej infrastruktury na podstawie deklaracji o wysokości opłat za gospodarowanie odpadami komunalnymi i protokoł u odbioru prac budowlanych.	Produkt: 1. Liczba wspartych obiektów infrastrukturalnych zlokalizowanych na rewitalizowanych obszarach - 1 2. Wyremontowane budynki mieszkalne na obszarze miejskim - 1 Rezultaty projektu : Liczba osób korzystających z wyremontowanej infrastruktury (10 szt.), Liczba obiektów dostosowanych do potrzeb osób niepełnosprawnych (1 szt.)	Budynek przy ul. Generała Władysława Andersa 169 : remont elewacji z dociepleniem ścian, remont piwnic, wymiana instalacji WLZ i OKS, wymiana instalacji wodno – kanalizacyjnej, remont klatki schodowej	Wałbrzych przy ul. Generała Władysława Andersa 169, działka 135/1 obręb 14 Biały Kamiień	Podobszar Biały Kamiień	500 000,00	Dotacja UE EFRR RPO WD (425.000,00), wkład własny (75.000,00)	2019-2025	LISTA A	CEL 2	W projekcie uwzględniono standardy dostępności (wspólnoty mieszkaniowe nie są zobligowane ww. ustawą do zapewniania dostępności)
C2.1(202)	212	Wspólnota Mieszkaniowa ul. Generała Władysława Andersa 171 w Wałbrzychu	Remont i odnowa budynku Wspólnoty Mieszkaniowej przy ul. Generała Władysława Andersa 171 w Wałbrzychu	Degradacja techniczna obiektu mieszkalnego wielorodzinnego. Niska jakość życia mieszkańców ze względu na niewystarczający stan techniczny budynku, wysoka energochłonność budynków.	Poprawa jakości życia mieszkańców, poprawa istniejącego stanu technicznego zasobu mieszkaniowego w celu zapewnienia bezpieczeństwa mieszkańcom budynku, poprawa wizerunku i estetyki miasta, poprawa efektywności energetycznej	sposób pomiaru rezultatu : liczba osób korzystających z wyremontowanej infrastruktury na podstawie deklaracji o wysokości opłat za gospodarowanie odpadami komunalnymi i protokoł u odbioru prac budowlanych.	Produkt: 1. Liczba wspartych obiektów infrastrukturalnych zlokalizowanych na rewitalizowanych obszarach - 1 2. Wyremontowane budynki mieszkalne na obszarze miejskim - 1 Rezultaty projektu : Liczba osób korzystających z wyremontowanej infrastruktury (31 szt.), Liczba obiektów dostosowanych do potrzeb osób niepełnosprawnych (1 szt.)	Budynek przy ul. Generała Władysława Andersa 171 : remont elewacji z dociepleniem ścian i odwodnieniem, remont klatki schodowej	Wałbrzych przy ul. Generała Władysława Andersa 171, działka 135/1 obręb 14 Biały Kamiień	Podobszar Biały Kamiień	890 000,00	Dotacja UE EFRR RPO WD (756.500,00), wkład własny (133.500,00)	2019-2025	LISTA A	CEL 2	W projekcie uwzględniono standardy dostępności (wspólnoty mieszkaniowe nie są zobligowane ww. ustawą do zapewniania dostępności)
C2.1(203)	213	Wspólnota Mieszkaniowa ul. Generała Władysława Andersa 178 w Wałbrzychu	Remont i odnowa budynku Wspólnoty Mieszkaniowej przy ul. Generała Władysława Andersa 178 w Wałbrzychu	Degradacja techniczna obiektu mieszkalnego wielorodzinnego. Niska jakość życia mieszkańców ze względu na niewystarczający stan techniczny budynku, wysoka energochłonność budynków.	Poprawa jakości życia mieszkańców, poprawa istniejącego stanu technicznego zasobu mieszkaniowego w celu zapewnienia bezpieczeństwa mieszkańcom budynku, poprawa wizerunku i estetyki miasta, poprawa efektywności energetycznej	sposób pomiaru rezultatu : liczba osób korzystających z wyremontowanej infrastruktury na podstawie deklaracji o wysokości opłat za gospodarowanie odpadami komunalnymi i protokoł u odbioru prac budowlanych.	Produkt: 1. Liczba wspartych obiektów infrastrukturalnych zlokalizowanych na rewitalizowanych obszarach - 1 2. Wyremontowane budynki mieszkalne na obszarze miejskim - 1 Rezultaty projektu : Liczba osób korzystających z wyremontowanej infrastruktury (18 szt.), Liczba obiektów dostosowanych do potrzeb osób niepełnosprawnych (1 szt.)	Budynek przy ul. Generała Władysława Andersa 178 : remont elewacji z dociepleniem ścian z odwodnieniem nieruchomości, remont piwnic, wymiana instalacji WLZ i OKS, wymiana instalacji wodno – kanalizacyjnej, remont klatki schodowej.	Wałbrzych przy ul. Generała Władysława Andersa 178, działka 119/1 i 110/6 obręb 15 Konradów	Podobszar Biały Kamiień	550 000,00	Dotacja UE EFRR RPO WD (467.500,00), wkład własny (82.500,00)	2019-2025	LISTA A	CEL 2	W projekcie uwzględniono standardy dostępności (wspólnoty mieszkaniowe nie są zobligowane ww. ustawą do zapewniania dostępności)
C2.1(204)	214	Wspólnota Mieszkaniowa ul. Generała Władysława Andersa 180 w Wałbrzychu	Remont i odnowa budynku Wspólnoty Mieszkaniowej przy ul. Generała Władysława Andersa 180 w Wałbrzychu	Degradacja techniczna obiektu mieszkalnego wielorodzinnego. Niska jakość życia mieszkańców ze względu na niewystarczający stan techniczny budynku, wysoka energochłonność budynków.	Poprawa jakości życia mieszkańców, poprawa istniejącego stanu technicznego zasobu mieszkaniowego w celu zapewnienia bezpieczeństwa mieszkańcom budynku, poprawa wizerunku i estetyki miasta, poprawa efektywności energetycznej	sposób pomiaru rezultatu : liczba osób korzystających z wyremontowanej infrastruktury na podstawie deklaracji o wysokości opłat za gospodarowanie odpadami komunalnymi i protokoł u odbioru prac budowlanych.	Produkt: 1. Liczba wspartych obiektów infrastrukturalnych zlokalizowanych na rewitalizowanych obszarach - 1 2. Wyremontowane budynki mieszkalne na obszarze miejskim - 1 Rezultaty projektu : Liczba osób korzystających z wyremontowanej infrastruktury (9 szt.), Liczba obiektów dostosowanych do potrzeb osób niepełnosprawnych (1 szt.)	Budynek przy ul. Generała Władysława Andersa 180 : remont elewacji z dociepleniem ścian z odwodnieniem nieruchomości, wymiana instalacji wodno – kanalizacyjnej, remont klatki schodowej	Wałbrzych przy ul. Generała Władysława Andersa 180, działka 108/8 obręb 15 Konradów	Podobszar Biały Kamiień	570 000,00	Dotacja UE EFRR RPO WD (484.500,00), wkład własny (85.500,00)	2019-2025	LISTA A	CEL 2	W projekcie uwzględniono standardy dostępności (wspólnoty mieszkaniowe nie są zobligowane ww. ustawą do zapewniania dostępności)

C2.1(205)	215	Wspólnota Mieszkaniowa ul. Generała Władysława Andersa 187 w Wałbrzychu	Remont i odnowa budynku Wspólnoty Mieszkaniowej przy ul. Generała Władysława Andersa 187 w Wałbrzychu	Degradacja techniczna obiektu mieszkalnego wielorodzinnego. Niska jakość życia mieszkańców ze względu na niewystarczający stan techniczny budynku, wysoka energochłonność budynków.	Poprawa jakości życia mieszkańców, poprawa istniejącego stanu technicznego zasobu mieszkaniowego w celu zapewnienia bezpieczeństwa mieszkańcom budynku, poprawa wizerunku i estetyki miasta, poprawa efektywności energetycznej	sposób pomiaru rezultatu : liczba osób korzystających z wyremontowanej infrastruktury na podstawie deklaracji o wysokości opłat za gospodarowanie odpadami komunalnymi i protokoł u odbioru prac budowlanych.	Produktu: 1. Liczba wspartych obiektów infrastrukturalnych zlokalizowanych na rewitalizowanych obszarach - 1 2. Wyremontowane budynki mieszkalne na obszarze miejskim - 1 Rezultaty projektu : Liczba osób korzystających z wyremontowanej infrastruktury (14 szt.), Liczba obiektów dostosowanych do potrzeb osób niepełnosprawnych (1 szt.)	Budynek przy ul. Generała Władysława Andersa 187 : remont elewacji z dociepleniem ścian	Wałbrzych przy ul. Generała Władysława Andersa 187, działka 87 obręb 14 Biały Kamień	Podobszar Biały Kamień	450 000,00	Dotacja UE EFRR RPO WD (382.500,00), wkład własny (67.500,00)	2019-2025	LISTA A	CEL 2	W projekcie uwzględniono standardy dostępności (wspólnoty mieszkaniowe nie są zobligowane ww. ustawą do zapewniania dostępności)
C2.1(206)	216	Wspólnota Mieszkaniowa ul. Generała Władysława Andersa 58 w Wałbrzychu	Remont i odnowa budynku Wspólnoty Mieszkaniowej przy ul. Gen. Władysława Andersa 58 w Wałbrzychu	Degradacja techniczna obiektu mieszkalnego wielorodzinnego. Niska jakość życia mieszkańców ze względu na niewystarczający stan techniczny budynku, wysoka energochłonność budynków.	Poprawa jakości życia mieszkańców, poprawa istniejącego stanu technicznego zasobu mieszkaniowego w celu zapewnienia bezpieczeństwa mieszkańcom budynku, poprawa wizerunku i estetyki miasta, poprawa efektywności energetycznej	sposób pomiaru rezultatu : liczba osób korzystających z wyremontowanej infrastruktury na podstawie deklaracji o wysokości opłat za gospodarowanie odpadami komunalnymi i protokoł u odbioru prac budowlanych.	Produktu: 1. Liczba wspartych obiektów infrastrukturalnych zlokalizowanych na rewitalizowanych obszarach - 1 2. Wyremontowane budynki mieszkalne na obszarze miejskim - 1 Rezultaty projektu : Liczba osób korzystających z wyremontowanej infrastruktury (9 szt.), Liczba obiektów dostosowanych do potrzeb osób niepełnosprawnych (1 szt.)	Budynek przy ulicy Gen. Władysława Andersa 58- remont elewacji z dociepleniem	Ulica Generała Władysława Andersa 58,58-304 Wałbrzych, nr działki 105/2,obręb 16 Biały Kamień	Podobszar Biały Kamień	250 000,00	Dotacja UE EFRR RPO WD (212.500,00), wkład własny (37.500,00)	2019-2025	LISTA A	CEL 2	W projekcie uwzględniono standardy dostępności (wspólnoty mieszkaniowe nie są zobligowane ww. ustawą do zapewniania dostępności)
C2.1(207)	217	Wspólnota Mieszkaniowa ul. Generała Władysława Andersa 64w Wałbrzychu	Remont i odnowa budynku Wspólnoty Mieszkaniowej przy ul. Gen. Władysława Andersa 64 w Wałbrzychu	Degradacja techniczna obiektu mieszkalnego wielorodzinnego. Niska jakość życia mieszkańców ze względu na niewystarczający stan techniczny budynku, wysoka energochłonność budynków.	Poprawa jakości życia mieszkańców, poprawa istniejącego stanu technicznego zasobu mieszkaniowego w celu zapewnienia bezpieczeństwa mieszkańcom budynku, poprawa wizerunku i estetyki miasta, poprawa efektywności energetycznej	sposób pomiaru rezultatu : liczba osób korzystających z wyremontowanej infrastruktury na podstawie deklaracji o wysokości opłat za gospodarowanie odpadami komunalnymi i protokoł u odbioru prac budowlanych.	Produktu: 1. Liczba wspartych obiektów infrastrukturalnych zlokalizowanych na rewitalizowanych obszarach - 1 2. Wyremontowane budynki mieszkalne na obszarze miejskim - 1 Rezultaty projektu : Liczba osób korzystających z wyremontowanej infrastruktury (20 szt.), Liczba obiektów dostosowanych do potrzeb osób niepełnosprawnych (1 szt.)	Budynek przy ulicy Gen. Władysława Andersa 64- remont elewacji z dociepleniem, odwodnienie, remont piwnic, remont klatki schodowej	Ulica Generała Władysława Andersa 64,58-304 Wałbrzych, nr działki 108/5,obręb 16 Biały Kamień	Podobszar Biały Kamień	450 000,00	Dotacja UE EFRR RPO WD (382.500), wkład własny (67.500,00)	2019-2025	LISTA A	CEL 2	W projekcie uwzględniono standardy dostępności (wspólnoty mieszkaniowe nie są zobligowane ww. ustawą do zapewniania dostępności)
C2.1(208)	218	Wspólnota Mieszkaniowa ul. Generała Władysława Andersa 72-72a w Wałbrzychu	Remont i odnowa budynku Wspólnoty Mieszkaniowej przy ul. Gen. Władysława Andersa 72-72a w Wałbrzychu	Degradacja techniczna obiektu mieszkalnego wielorodzinnego. Niska jakość życia mieszkańców ze względu na niewystarczający stan techniczny budynku, wysoka energochłonność budynków.	Poprawa jakości życia mieszkańców, poprawa istniejącego stanu technicznego zasobu mieszkaniowego w celu zapewnienia bezpieczeństwa mieszkańcom budynku, poprawa wizerunku i estetyki miasta, poprawa efektywności energetycznej	sposób pomiaru rezultatu : liczba osób korzystających z wyremontowanej infrastruktury na podstawie deklaracji o wysokości opłat za gospodarowanie odpadami komunalnymi i protokoł u odbioru prac budowlanych.	Produktu: 1. Liczba wspartych obiektów infrastrukturalnych zlokalizowanych na rewitalizowanych obszarach - 1 2. Wyremontowane budynki mieszkalne na obszarze miejskim - 1 Rezultaty projektu : Liczba osób korzystających z wyremontowanej infrastruktury (15 szt.), Liczba obiektów dostosowanych do potrzeb osób niepełnosprawnych (1 szt.)	Budynek przy ulicy Gen. Władysława Andersa 72-72a- remont elewacji z dociepleniem, remont kominów odwodnienie, remont piwnic, wymiana instalacji elektrycznej OKS, remont klatki schodowej	Ulica Generała Władysława Andersa 72-72a,58-304 Wałbrzych, nr działki 114/1 ,obręb 16 Biały Kamień	Podobszar Biały Kamień	500 000,00	Dotacja UE EFRR RPO WD (425.000,00), wkład własny (75.000,00)	2019-2025	LISTA A	CEL 2	W projekcie uwzględniono standardy dostępności (wspólnoty mieszkaniowe nie są zobligowane ww. ustawą do zapewniania dostępności)
C2.1(209)	219	Wspólnota Mieszkaniowa ul. Generała Władysława Andersa 100 w Wałbrzychu	Remont i odnowa budynku Wspólnoty Mieszkaniowej przy ul. Gen. Władysława Andersa 100 w Wałbrzychu	Degradacja techniczna obiektu mieszkalnego wielorodzinnego. Niska jakość życia mieszkańców ze względu na niewystarczający stan techniczny budynku, wysoka energochłonność budynków.	Poprawa jakości życia mieszkańców, poprawa istniejącego stanu technicznego zasobu mieszkaniowego w celu zapewnienia bezpieczeństwa mieszkańcom budynku, poprawa wizerunku i estetyki miasta, poprawa efektywności energetycznej	sposób pomiaru rezultatu : liczba osób korzystających z wyremontowanej infrastruktury na podstawie deklaracji o wysokości opłat za gospodarowanie odpadami komunalnymi i protokoł u odbioru prac budowlanych.	Produktu: 1. Liczba wspartych obiektów infrastrukturalnych zlokalizowanych na rewitalizowanych obszarach - 1 2. Wyremontowane budynki mieszkalne na obszarze miejskim - 1 Rezultaty projektu : Liczba osób korzystających z wyremontowanej infrastruktury (12 szt.), Liczba obiektów dostosowanych do potrzeb osób niepełnosprawnych (1szt.)	Budynek przy ulicy Gen. Władysława Andersa 100-remont elewacji z dociepleniem, odwodnienie, remont piwnic	Ulica Generała Władysława Andersa 100,58-304 Wałbrzych, nr działki 64/4,obręb 16 Biały Kamień	Podobszar Biały Kamień	550 000,00	Dotacja UE EFRR RPO WD (467.500,00), wkład własny (82.500,00)	2019-2025	LISTA A	CEL 2	W projekcie uwzględniono standardy dostępności (wspólnoty mieszkaniowe nie są zobligowane ww. ustawą do zapewniania dostępności)
C2.1(210)	220	Wspólnota Mieszkaniowa ul. Generała Władysława Andersa 105 w Wałbrzychu	Remont i odnowa budynku Wspólnoty Mieszkaniowej przy ul. Gen. Władysława Andersa 105 w Wałbrzychu	Degradacja techniczna obiektu mieszkalnego wielorodzinnego. Niska jakość życia mieszkańców ze względu na niewystarczający stan techniczny budynku, wysoka energochłonność budynków.	Poprawa jakości życia mieszkańców, poprawa istniejącego stanu technicznego zasobu mieszkaniowego w celu zapewnienia bezpieczeństwa mieszkańcom budynku, poprawa wizerunku i estetyki miasta, poprawa efektywności energetycznej	sposób pomiaru rezultatu : liczba osób korzystających z wyremontowanej infrastruktury na podstawie deklaracji o wysokości opłat za gospodarowanie odpadami komunalnymi i protokoł u odbioru prac budowlanych.	Produktu: 1. Liczba wspartych obiektów infrastrukturalnych zlokalizowanych na rewitalizowanych obszarach - 1 2. Wyremontowane budynki mieszkalne na obszarze miejskim - 1 Rezultaty projektu : Liczba osób korzystających z wyremontowanej infrastruktury (11 szt.), Liczba obiektów dostosowanych do potrzeb osób niepełnosprawnych (1 szt.)	Budynek przy ulicy Gen. Władysława Andersa 105-remont elewacji z dociepleniem, odwodnienie, remont piwnic, wymian instalacji elektrycznej, remont klatki schodowej	Ulica Generała Władysława Andersa 107,58-304 Wałbrzych, nr działki 370/5 ,obręb 14 Biały Kamień	Podobszar Biały Kamień	600 000,00	Dotacja UE EFRR RPO WD (510.000,00), wkład własny (90.000,00)	2019-2025	LISTA A	CEL 2	W projekcie uwzględniono standardy dostępności (wspólnoty mieszkaniowe nie są zobligowane ww. ustawą do zapewniania dostępności)

C2.1(211)	221	Wspólnota Mieszkaniowa ul. Generata Władysława Andersa 107 w Wałbrzychu	Remont i odnowa budynku Wspólnoty Mieszkaniowej przy ul. Gen. Władysława Andersa 107 w Wałbrzychu	Degradacja techniczna obiektu mieszkalnego wielorodzinnego. Niska jakość życia mieszkańców ze względu na niewystarczający stan techniczny budynku, wysoka energochłonność budynków.	Poprawa jakości życia mieszkańców, poprawa istniejącego stanu technicznego zasobu mieszkaniowego w celu zapewnienia bezpieczeństwa mieszkańcom budynku, poprawa wizerunku i estetyki miasta, poprawa efektywności energetycznej	sposób pomiaru rezultatu : liczba osób korzystających z wyremontowanej infrastruktury na podstawie deklaracji o wysokości opłat za gospodarowanie odpadami komunalnymi i protokoł u odbioru prac budowlanych.	Produktu: 1. Liczba wspartych obiektów infrastrukturalnych zlokalizowanych na rewitalizowanych obszarach - 1 2. Wyremontowane budynki mieszkalne na obszarze miejskim - 1 Rezultaty projektu : Liczba osób korzystających z wyremontowanej infrastruktury (6 szt.), Liczba obiektów dostosowanych do potrzeb osób niepełnosprawnych (1 szt.)	Budynek przy ulicy Gen. Władysława Andersa 107-remont elewacji z dociepleniem, odwodnienie, wymian instalacji elektrycznej, remont klatki schodowej	Ulica Generata Władysława Andersa 107,58-304 Wałbrzych, nr działki 362/4 ,obręb 14 Biały Kamień	Podobszar Biały Kamień	400 000,00	dotacja UE EFRR RPO WD (340.000,00), wkład własny (60.000,00)	2019-2025	LISTA A	CEL 2	W projekcie uwzględniono standardy dostępności (wspólnoty mieszkaniowe nie są zobligowane ww. ustawą do zapewniania dostępności)
C2.1(212)	222	Wspólnota Mieszkaniowa ul. Generata Władysława Andersa 127 w Wałbrzychu	Remont i odnowa budynku Wspólnoty Mieszkaniowej przy ul. Gen. Władysława Andersa 127 w Wałbrzychu	Degradacja techniczna obiektu mieszkalnego wielorodzinnego. Niska jakość życia mieszkańców ze względu na niewystarczający stan techniczny budynku, wysoka energochłonność budynków.	Poprawa jakości życia mieszkańców, poprawa istniejącego stanu technicznego zasobu mieszkaniowego w celu zapewnienia bezpieczeństwa mieszkańcom budynku, poprawa wizerunku i estetyki miasta, poprawa efektywności energetycznej	sposób pomiaru rezultatu : liczba osób korzystających z wyremontowanej infrastruktury na podstawie deklaracji o wysokości opłat za gospodarowanie odpadami komunalnymi i protokoł u odbioru prac budowlanych.	Produktu: 1. Liczba wspartych obiektów infrastrukturalnych zlokalizowanych na rewitalizowanych obszarach - 1 2. Wyremontowane budynki mieszkalne na obszarze miejskim - 1 Rezultaty projektu : Liczba osób korzystających z wyremontowanej infrastruktury (25 szt.), Liczba obiektów dostosowanych do potrzeb osób niepełnosprawnych (1 szt.)	Budynek przy ulicy Gen. Władysława Andersa 127-remont elewacji z dociepleniem, odwodnienie, ,remont piwnic	Ulica Generata Władysława Andersa 127,58-304 Wałbrzych, nr działki 329/3,obręb 14 Biały Kamień	Podobszar Biały Kamień	500 000,00	Dotacja UE EFRR RPO WD (425.000,00), wkład własny (75.000,00)	2019-2025	LISTA A	CEL 2	W projekcie uwzględniono standardy dostępności (wspólnoty mieszkaniowe nie są zobligowane ww. ustawą do zapewniania dostępności)
C2.1(213)	223	Wspólnota Mieszkaniowa ul. Generata Władysława Andersa 134 w Wałbrzychu	Remont i odnowa budynku Wspólnoty Mieszkaniowej przy ul. Gen. Władysława Andersa 134 w Wałbrzychu	Degradacja techniczna obiektu mieszkalnego wielorodzinnego. Niska jakość życia mieszkańców ze względu na niewystarczający stan techniczny budynku, wysoka energochłonność budynków.	Poprawa jakości życia mieszkańców, poprawa istniejącego stanu technicznego zasobu mieszkaniowego w celu zapewnienia bezpieczeństwa mieszkańcom budynku, poprawa wizerunku i estetyki miasta, poprawa efektywności energetycznej	sposób pomiaru rezultatu : liczba osób korzystających z wyremontowanej infrastruktury na podstawie deklaracji o wysokości opłat za gospodarowanie odpadami komunalnymi i protokoł u odbioru prac budowlanych.	Produktu: 1. Liczba wspartych obiektów infrastrukturalnych zlokalizowanych na rewitalizowanych obszarach - 1 2. Wyremontowane budynki mieszkalne na obszarze miejskim - 1 Rezultaty projektu : Liczba osób korzystających z wyremontowanej infrastruktury (10 szt.), Liczba obiektów dostosowanych do potrzeb osób niepełnosprawnych (1 szt.)	Budynek przy ulicy Gen. Władysława Andersa 134-remont elewacji z dociepleniem, remont dachu + kominy, odwodnienie, remont piwnic, remont klatki schodowej	Ulica Generata Władysława Andersa 134,58-304 Wałbrzych, nr działki 329/3,obręb 16 Biały Kamień	Podobszar Biały Kamień	500 000,00	Dotacja UE EFRR RPO WD (425.000,00), wkład własny (75.000,00)	2019-2025	LISTA A	CEL 2	W projekcie uwzględniono standardy dostępności (wspólnoty mieszkaniowe nie są zobligowane ww. ustawą do zapewniania dostępności)
C2.1(214)	224	Wspólnota Mieszkaniowa ul. Generata Władysława Andersa 135 w Wałbrzychu	Remont i odnowa budynku Wspólnoty Mieszkaniowej przy ul. Gen. Władysława Andersa 135 w Wałbrzychu	Degradacja techniczna obiektu mieszkalnego wielorodzinnego. Niska jakość życia mieszkańców ze względu na niewystarczający stan techniczny budynku, wysoka energochłonność budynków.	Poprawa jakości życia mieszkańców, poprawa istniejącego stanu technicznego zasobu mieszkaniowego w celu zapewnienia bezpieczeństwa mieszkańcom budynku, poprawa wizerunku i estetyki miasta, poprawa efektywności energetycznej	sposób pomiaru rezultatu : liczba osób korzystających z wyremontowanej infrastruktury na podstawie deklaracji o wysokości opłat za gospodarowanie odpadami komunalnymi i protokoł u odbioru prac budowlanych.	Produktu: 1. Liczba wspartych obiektów infrastrukturalnych zlokalizowanych na rewitalizowanych obszarach - 1 2. Wyremontowane budynki mieszkalne na obszarze miejskim - 1 Rezultaty projektu : Liczba osób korzystających z wyremontowanej infrastruktury (29 szt.), Liczba obiektów dostosowanych do potrzeb osób niepełnosprawnych (1 szt.)	Budynek przy ulicy Gen. Władysława Andersa 135-remont elewacji z dociepleniem, odwodnienie, remont piwnic, remont klatki schodowej	Ulica Generata Władysława Andersa 148,58-304 Wałbrzych, nr działki 362/4 ,obręb 14 Biały Kamień	Podobszar Biały Kamień	600 000,00	Dotacja UE EFRR RPO WD (510.000,00), wkład własny (90.000,00)	2019-2025	LISTA A	CEL 2	W projekcie uwzględniono standardy dostępności (wspólnoty mieszkaniowe nie są zobligowane ww. ustawą do zapewniania dostępności)
C2.1(215)	225	Wspólnota Mieszkaniowa ul. Generata Władysława Andersa 142 w Wałbrzychu	Remont i odnowa budynku Wspólnoty Mieszkaniowej przy ul. Gen. Władysława Andersa 142 w Wałbrzychu	Degradacja techniczna obiektu mieszkalnego wielorodzinnego. Niska jakość życia mieszkańców ze względu na niewystarczający stan techniczny budynku, wysoka energochłonność budynków.	Poprawa jakości życia mieszkańców, poprawa istniejącego stanu technicznego zasobu mieszkaniowego w celu zapewnienia bezpieczeństwa mieszkańcom budynku, poprawa wizerunku i estetyki miasta, poprawa efektywności energetycznej	sposób pomiaru rezultatu : liczba osób korzystających z wyremontowanej infrastruktury na podstawie deklaracji o wysokości opłat za gospodarowanie odpadami komunalnymi i protokoł u odbioru prac budowlanych.	Produktu: 1. Liczba wspartych obiektów infrastrukturalnych zlokalizowanych na rewitalizowanych obszarach - 1 2. Wyremontowane budynki mieszkalne na obszarze miejskim - 1 Rezultaty projektu : Liczba osób korzystających z wyremontowanej infrastruktury (13 szt.), Liczba obiektów dostosowanych do potrzeb osób niepełnosprawnych (1 szt.)	Budynek przy ulicy Gen. Władysława Andersa 142-remont elewacji z dociepleniem, odwodnienie, remont piwnic, remont klatki schodowej	Ulica Generata Władysława Andersa 142,58-304 Wałbrzych, nr działki 18/1 ,obręb 16 Biały Kamień	Podobszar Biały Kamień	400 000,00	dotacja UE EFRR RPO WD (340.000,00), wkład własny (60.000,00)	2019-2025	LISTA A	CEL 2	W projekcie uwzględniono standardy dostępności (wspólnoty mieszkaniowe nie są zobligowane ww. ustawą do zapewniania dostępności)
C2.1(216)	226	Wspólnota Mieszkaniowa ul. Generata Władysława Andersa 146 w Wałbrzychu	Remont i odnowa budynku Wspólnoty Mieszkaniowej przy ul. Gen. Władysława Andersa 146 w Wałbrzychu	Degradacja techniczna obiektu mieszkalnego wielorodzinnego. Niska jakość życia mieszkańców ze względu na niewystarczający stan techniczny budynku, wysoka energochłonność budynków.	Poprawa jakości życia mieszkańców, poprawa istniejącego stanu technicznego zasobu mieszkaniowego w celu zapewnienia bezpieczeństwa mieszkańcom budynku, poprawa wizerunku i estetyki miasta, poprawa efektywności energetycznej	sposób pomiaru rezultatu : liczba osób korzystających z wyremontowanej infrastruktury na podstawie deklaracji o wysokości opłat za gospodarowanie odpadami komunalnymi i protokoł u odbioru prac budowlanych.	Produktu: 1. Liczba wspartych obiektów infrastrukturalnych zlokalizowanych na rewitalizowanych obszarach - 1 2. Wyremontowane budynki mieszkalne na obszarze miejskim - 1 Rezultaty projektu : Liczba osób korzystających z wyremontowanej infrastruktury (28 szt.), Liczba obiektów dostosowanych do potrzeb osób niepełnosprawnych (1 szt.)	Budynek przy ulicy Gen. Władysława Andersa 146-remont elewacji z dociepleniem, remont klatki schodowej, odwodnienie	Ulica Generata Władysława Andersa 146,58-304 Wałbrzych, nr działki 16/3 ,obręb 16 Biały Kamień	Podobszar Biały Kamień	400 000,00	dotacja UE EFRR RPO WD (340.000,00), wkład własny (60.000,00)	2019-2025	LISTA A	CEL 2	W projekcie uwzględniono standardy dostępności (wspólnoty mieszkaniowe nie są zobligowane ww. ustawą do zapewniania dostępności)

C2.1(217)	227	Wspólnota Mieszkaniowa ul. Generała Władysława Andersa 147 w Wałbrzychu	Remont i odnowa budynku Wspólnoty Mieszkaniowej przy ul. Gen. Władysława Andersa 147 w Wałbrzychu	Degradacja techniczna obiektu mieszkalnego wielorodzinnego. Niska jakość życia mieszkańców ze względu na niewystarczający stan techniczny budynku, wysoka energochłonność budynków.	Poprawa jakości życia mieszkańców, poprawa istniejącego stanu technicznego zasobu mieszkaniowego w celu zapewnienia bezpieczeństwa mieszkańcom budynku, poprawa wizerunku i estetyki miasta, poprawa efektywności energetycznej	sposób pomiaru rezultatu : liczba osób korzystających z wyremontowanej infrastruktury na podstawie deklaracji o wysokości opłat za gospodarowanie odpadami komunalnymi i protokoł u odbioru prac budowlanych.	Produkt: 1. Liczba wspartych obiektów infrastrukturalnych zlokalizowanych na rewitalizowanych obszarach - 1 2. Wyremontowane budynki mieszkalne na obszarze miejskim - 1 Rezultaty projektu : Liczba osób korzystających z wyremontowanej infrastruktury (8 szt.), Liczba obiektów dostosowanych do potrzeb osób niepełnosprawnych (1 szt.)	Budynec przy ulicy Gen. Władysława Andersa 147-remont elewacji z dociepleniem, remont piwnic odwodnienie, remont klatki schodowej	Ulica Generała Władysława Andersa 147,58-304 Wałbrzych. nr działki 219/3 ,obręb 14 Biały Kamień	Podobszar Biały Kamień	400 000,00	dotacja UE EFRR RPO WD (340.000,00), wkład własny (60.000,00)	2019-2025	LISTA A	CEL 2	W projekcie uwzględniono standardy dostępności (wspólnoty mieszkaniowe nie są zobligowane ww. ustawą do zapewniania dostępności)
C2.1(218)	228	Wspólnota Mieszkaniowa ul. Generała Władysława Andersa 148 w Wałbrzychu	Remont i odnowa budynku Wspólnoty Mieszkaniowej przy ul. Gen. Władysława Andersa 148 w Wałbrzychu	Degradacja techniczna obiektu mieszkalnego wielorodzinnego. Niska jakość życia mieszkańców ze względu na niewystarczający stan techniczny budynku, wysoka energochłonność budynków.	Poprawa jakości życia mieszkańców, poprawa istniejącego stanu technicznego zasobu mieszkaniowego w celu zapewnienia bezpieczeństwa mieszkańcom budynku, poprawa wizerunku i estetyki miasta, poprawa efektywności energetycznej	sposób pomiaru rezultatu : liczba osób korzystających z wyremontowanej infrastruktury na podstawie deklaracji o wysokości opłat za gospodarowanie odpadami komunalnymi i protokoł u odbioru prac budowlanych.	Produkt: 1. Liczba wspartych obiektów infrastrukturalnych zlokalizowanych na rewitalizowanych obszarach - 1 2. Wyremontowane budynki mieszkalne na obszarze miejskim - 1 Rezultaty projektu : Liczba osób korzystających z wyremontowanej infrastruktury (12 szt.), Liczba obiektów dostosowanych do potrzeb osób niepełnosprawnych (1 szt.)	Budynec przy ulicy Gen. Władysława Andersa 148-remont elewacji z dociepleniem, remont dachu, odwodnienie	Ulica Generała Władysława Andersa 148,58-304 Wałbrzych. nr działki 217/5 ,obręb 15 Konradów	Podobszar Biały Kamień	400 000,00	dotacja UE EFRR RPO WD (340.000,00), wkład własny (60.000,00)	2019-2025	LISTA A	CEL 2	W projekcie uwzględniono standardy dostępności (wspólnoty mieszkaniowe nie są zobligowane ww. ustawą do zapewniania dostępności)
C2.1(219)	229	Wspólnota Mieszkaniowa ul. Generała Władysława Andersa 158 w Wałbrzychu	Remont i odnowa budynku Wspólnoty Mieszkaniowej przy ul. Gen. Władysława Andersa 158 w Wałbrzychu	Degradacja techniczna obiektu mieszkalnego wielorodzinnego. Niska jakość życia mieszkańców ze względu na niewystarczający stan techniczny budynku, wysoka energochłonność budynków.	Poprawa jakości życia mieszkańców, poprawa istniejącego stanu technicznego zasobu mieszkaniowego w celu zapewnienia bezpieczeństwa mieszkańcom budynku, poprawa wizerunku i estetyki miasta, poprawa efektywności energetycznej	sposób pomiaru rezultatu : liczba osób korzystających z wyremontowanej infrastruktury na podstawie deklaracji o wysokości opłat za gospodarowanie odpadami komunalnymi i protokoł u odbioru prac budowlanych.	Produkt: 1. Liczba wspartych obiektów infrastrukturalnych zlokalizowanych na rewitalizowanych obszarach - 1 2. Wyremontowane budynki mieszkalne na obszarze miejskim - 1 Rezultaty projektu : Liczba osób korzystających z wyremontowanej infrastruktury (15 szt.), Liczba obiektów dostosowanych do potrzeb osób niepełnosprawnych (1 szt.)	Budynec przy ulicy Gen. Władysława Andersa 158-remont elewacji z dociepleniem, odwodnienie,	Ulica Generała Władysława Andersa 158,58-304 Wałbrzych. nr działki 205/1,obręb 15 Konradów	Podobszar Biały Kamień	300 000,00	Dotacja UE EFRR RPO WD (255.000,00), wkład własny (45.000,00)	2019-2025	LISTA A	CEL 2	W projekcie uwzględniono standardy dostępności (wspólnoty mieszkaniowe nie są zobligowane ww. ustawą do zapewniania dostępności)
C2.1(220)	230	Wspólnota Mieszkaniowa ul. Generała Władysława Andersa 163 w Wałbrzychu	Remont i odnowa budynku Wspólnoty Mieszkaniowej przy ul. Generała Władysława Andersa 163 w Wałbrzychu	Degradacja techniczna obiektu mieszkalnego wielorodzinnego. Niska jakość życia mieszkańców ze względu na niewystarczający stan techniczny budynku	Poprawa warunków mieszkaniowych i zapewnienie bezpieczeństwa osób zamieszkujących wielorodzinne budynki mieszkalne w dzielnicy Podobszar Biały Kamień w Wałbrzychu oraz poprawa wizerunku i estetyki miasta.	sposób pomiaru rezultatu : liczba osób korzystających z wyremontowanej infrastruktury na podstawie deklaracji o wysokości opłat za gospodarowanie odpadami komunalnymi i protokoł u odbioru prac budowlanych.	Produkt: 1. Liczba wspartych obiektów infrastrukturalnych zlokalizowanych na rewitalizowanych obszarach - 1 2. Wyremontowane budynki mieszkalne na obszarze miejskim - 1 Rezultaty projektu : Liczba osób korzystających z wyremontowanej infrastruktury (11 szt.), Liczba obiektów dostosowanych do potrzeb osób niepełnosprawnych (1 szt.)	Budynec przy ul. Generała Władysława Andersa 163 : remont elewacji z dociepleniem ścian, remont strychu, remont piwnic	Wałbrzych przy ul. Generała Władysława Andersa 163, działka 135/1 obręb 14 Biały Kamień	Podobszar Biały Kamień	450 000,00	Dotacja UE EFRR RPO WD (382.500,00), wkład własny (67.500,00)	2019-2025	LISTA A	CEL 2	W projekcie uwzględniono standardy dostępności (wspólnoty mieszkaniowe nie są zobligowane ww. ustawą do zapewniania dostępności)
C2.1(221)	231	Wspólnota Mieszkaniowa przy ul. Kościelnej nr 3 58-300 Wałbrzych	Rewitalizacja budynku przy ul. Kościelnej nr 3 58-300 Wałbrzych	Degradacja techniczna obiektu mieszkalnego wielorodzinnego. Niska jakość życia mieszkańców ze względu na niewystarczający stan techniczny budynku	1. poprawa istniejącego stanu technicznego zasobu mieszkaniowego w celu zapewnienia bezpieczeństwa mieszkańcom budynków 2. poprawa wizerunku i estetyki miasta	Liczba osób korzystających z wyremontowanej infrastruktury na podstawie deklaracji o wysokości opłat za gospodarowanie odpadami komunalnymi i protokoł odbioru prac budowlanych (pomiar raz w roku)	Produkt: 1. Liczba wspartych obiektów infrastrukturalnych zlokalizowanych na rewitalizowanych obszarach - 1 2. Wyremontowane budynki mieszkalne na obszarze miejskim - 1 3. Liczba jednostek mieszkalnych w budynkach zrewitalizowanych - 10 mieszkań, powierzchnia obiektów objętych rewitalizacją (łącznie): 766,92 m2 Rezultaty: liczba osób korzystających z budynków zrewitalizowanych - 18 os.	Remont elewacji oraz klatki schodowej nieruchomości przy ul. Kościelnej 3	ul. Kościelna nr 3, działka nr 539, obręb 27 Śródmieście	Podobszar Śródmieście	244 973,53	Środki własne	2016	LISTA A	CEL 2	
C2.1(222)	232	Wspólnota Mieszkaniowa przy ul. 11 Listopada 158 w Wałbrzychu	Remont, odnowa części wspólnych wielorodzinnego budynku mieszkalnego w Wałbrzychu przy ul. 11 Listopada 158 w Wałbrzychu	Degradacja techniczna obiektu mieszkalnego wielorodzinnego. Niska jakość życia mieszkańców ze względu na niewystarczający stan techniczny budynku, wysoka energochłonność budynków.	Poprawa jakości życia mieszkańców, poprawa istniejącego stanu technicznego zasobu mieszkaniowego w celu zapewnienia bezpieczeństwa mieszkańcom budynku, poprawa wizerunku i estetyki miasta, poprawa efektywności energetycznej	Sposób oceny: - liczba osób korzystających z wyremontowanej infrastruktury na podstawie deklaracji o wysokości opłat za gospodarowanie odpadami komunalnymi (pomiar raz w roku), - protokoł odbioru prac budowlanych.	Produkt: 1. Liczba wspartych obiektów infrastrukturalnych zlokalizowanych na rewitalizowanych obszarach - 1 2. Wyremontowane budynki mieszkalne na obszarze miejskim - 1 3. Liczba jednostek mieszkalnych w budynkach zrewitalizowanych -20 mieszkań Rezultaty: 1. Liczba osób korzystających z budynków zrewitalizowanych - 44	WM ul. 11 Listopada 158 - remont elewacji z dociepleniem i remont klatki schodowej,	WM ul. 11 Listopada 158 w Wałbrzychu – działka nr 464/7, 463/4 obręb 26 NM	Podobszar Nowe Miasto	400 000,00	Środki własne	2020	LISTA A	CEL 2	

C2.1(223)	233	Wspólnota Mieszaniowa przy ul. 1 – MAJA 157 w Wałbrzychu	Rewitalizacja budynku wielorodzinnego położonego w Wałbrzychu przy ul. 1-Maja 157	Degradacja techniczna obiektu mieszkalnego wielorodzinnego. Niska jakość życia mieszkańców ze względu na niewystarczający stan techniczny budynku, wysoka energochłonność budynków.	Poprawa jakości życia mieszkańców, poprawa istniejącego stanu technicznego zasobu mieszkaniowego w celu zapewnienia bezpieczeństwa mieszkańcom budowy, poprawa wizerunku i estetyki miasta, poprawa efektywności energetycznej	Sposób oceny: - liczba osób korzystających z wyremontowanej infrastruktury na podstawie deklaracji o wysokości opłat za gospodarowanie odpadami komunalnymi (pomiar raz w roku), - protokół odbioru prac budowlanych.	Produkt 1. Liczba wspartych obiektów infrastrukturalnych zlokalizowanych na rewitalizowanych obszarach - 1 2. Wyremontowane budynki mieszkalne na obszarze miejskim - 1 Rezultaty: - Liczba osób korzystających z wyremontowanej infrastruktury rocznie – 12	Remont dachu papowego wraz z dociepleniem stropodachu nad cz. mieszkalną, remont elewacji z termomodernizacją, wymiana stolarki okiennej i drzwiowej w cz.w., wymiana instalacji wodokan. w budynku, remont klatki schodowej, wykonanie izolacji pionowej i poziomej z drenażem budynku	Ul. 1-GO MAJA 157 58-305 WAŁBRZYCH Działka nr 292/4 obręb nr 30 Sobiecin	Podobszar Sobiecin	560 000,00	Dotacja UE EFRR RPO WD (476.000,00), wkład własny (84.000,00)	2021-2023	LISTA A	CEL 2
C2.1(224)	234	Wspólnota Mieszaniowa przy ul. Piłsudskiego 48 w Wałbrzychu	Remont, odnowa części wspólnych wielorodzinnego budynku mieszkalnego w Wałbrzychu przy ul. Piłsudskiego 48 w Wałbrzychu	Degradacja techniczna obiektu mieszkalnego wielorodzinnego. Niska jakość życia mieszkańców ze względu na niewystarczający stan techniczny budynku, wysoka energochłonność budynków.	Poprawa jakości życia mieszkańców, poprawa istniejącego stanu technicznego zasobu mieszkaniowego w celu zapewnienia bezpieczeństwa mieszkańcom budowy, poprawa wizerunku i estetyki miasta, poprawa efektywności energetycznej	Sposób oceny: - liczba osób korzystających z wyremontowanej infrastruktury na podstawie deklaracji o wysokości opłat za gospodarowanie odpadami komunalnymi (pomiar raz w roku), - protokół odbioru prac budowlanych.	Produkt 1. Liczba wspartych obiektów infrastrukturalnych zlokalizowanych na rewitalizowanych obszarach - 1 2. Wyremontowane budynki mieszkalne na obszarze miejskim - 1 3. Liczba jednostek mieszkalnych w budynkach zrewitalizowanych -20 mieszkań Rezultaty: 1. Liczba osób korzystających z budynków zrewitalizowanych - 25	WM ul. Piłsudskiego 48 - remont elewacji z dociepleniem i remont klatki schodowej,	WM ul. Piłsudskiego 48 w Wałbrzychu – działka nr 87 obręb 26 NM	Podobszar Nowe Miasto	840 000,00	Środki własne	2021-2023	LISTA A	CEL 2
C2.1(225)	235	Wspólnota Mieszaniowa przy ul. Paderewskiego 21 w Wałbrzychu	Remont wielorodzinnego budynku mieszkalnego przy ul. Stanisława Staszica 6 w Wałbrzychu	Degradacja techniczna obiektu mieszkalnego wielorodzinnego. Niska jakość życia mieszkańców ze względu na niewystarczający stan techniczny budynku, wysoka energochłonność budynków.	Poprawa jakości życia mieszkańców, poprawa istniejącego stanu technicznego zasobu mieszkaniowego w celu zapewnienia bezpieczeństwa mieszkańcom budowy, poprawa wizerunku i estetyki miasta, poprawa efektywności energetycznej	Sposób oceny: - liczba osób korzystających z wyremontowanej infrastruktury na podstawie deklaracji o wysokości opłat za gospodarowanie odpadami komunalnymi (pomiar raz w roku)	Produkt 1. Wyremontowane budynki mieszkalne na obszarze miejskim - 1 2. Liczba jednostek mieszkalnych w budynkach zrewitalizowanych -15 + 1 lokal użytkowy Rezultaty: 1. Liczba osób korzystających z budynków zrewitalizowanych – 15	Remont elewacji z częściowym dociepleniem ścian zewnętrznych, wykonanie izolacji przeciwwilgociowej, wymiana części pokrycia dachowego (lukarnyremont klatki schodowej wraz z wymianą okien w częściach wspólnych oraz wymianą instalacji elektrycznej w budynku	WM ul.Paderewskiego 21 w Wałbrzychu – działka nr 369/1 obręb 21 NM	Podobszar Nowe Miasto	500 000,00	Wkład własny (500.000 - kredyt)	2021-2025	LISTA A	CEL 2
C2.1(226)	236	Wspólnota Mieszaniowa przy ul. Książęcej 1a w Wałbrzychu	Remont elewacji wraz z dociepleniem ścian, remont klatki schodowej oraz instalacji wodno-kanalizacyjnej i elektrycznej w budynku przy ulicy Książęcej 1a w Wałbrzychu	Degradacja techniczna obiektu mieszkalnego wielorodzinnego. Niska jakość życia mieszkańców ze względu na niewystarczający stan techniczny budynku, wysoka energochłonność budynków.	Poprawa istniejącego stanu technicznego budynku, poprawa jakości życia mieszkańców oraz wizerunku i estetyki miasta, zwiększenie efektywności energetycznej w budynkach mieszkalnych.	Sposób pomiaru: - Liczba osób korzystających z wyremontowanej infrastruktury na podstawie deklaracji o wysokości opłat za gospodarowanie odpadami komunalnymi (38 osób), - protokół z odbioru prac budowlanych - 2szt (pomiar jeden raz w roku - na koniec roku)	Produkt 1. Liczba wspartych obiektów infrastrukturalnych zlokalizowanych na rewitalizowanych obszarach - 1 2. Wyremontowane budynki mieszkalne na obszarze miejskim - 1 Rezultaty: liczba mieszkań w wyremontowanym budynku - 23 powierzchnia lokali -1111,85 m2	Zbicie starych tynków, ułożenie docieplenia z płyt styropianowych, wykonanie nowych tynków cienkowarstwowych, wykonanie remontu instalacji wodno-kanalizacyjnej i elektrycznej, remont klatki schodowej, naprawa tynków, odnowienie malatury	Książęca 1A 58-300 Wałbrzych Działka nr 670/8	Podobszar Śródmieście	750 000,00	Dotacja UE EFRR RPO WD (500.000), wkład własny (250.000 - kredyt)	2023-2025	LISTA A	CEL 2
C2.1(227)	237	Wspólnota Mieszaniowa przy ul. Ogińskiego 19 w Wałbrzychu	Remont elewacji budynku wraz z dociepleniem ścian przy ul. Ogińskiego 19 w Wałbrzychu	Degradacja techniczna obiektu mieszkalnego wielorodzinnego. Niska jakość życia mieszkańców ze względu na niewystarczający stan techniczny budynku, wysoka energochłonność budynków.	Poprawa istniejącego stanu technicznego budynku, poprawa jakości życia mieszkańców oraz wizerunku i estetyki miasta, zwiększenie efektywności energetycznej w budynkach mieszkalnych.	Sposób pomiaru: - Liczba osób korzystających z wyremontowanej infrastruktury na podstawie deklaracji o wysokości opłat za gospodarowanie odpadami komunalnymi (16 osób), - protokół z odbioru prac budowlanych - 1szt (pomiar jeden raz w roku - na koniec roku)	Produkt 1. Liczba wspartych obiektów infrastrukturalnych zlokalizowanych na rewitalizowanych obszarach - 1 2. Wyremontowane budynki mieszkalne na obszarze miejskim - 1 Rezultaty: liczba mieszkań w wyremontowanym budynku - 9 powierzchnia lokali -362,49 m2	Zbicie starych tynków, ułożenie płyt styropianowych, wykonanie nowych wypraw elewacyjnych.	Ogińskiego 19 w Wałbrzychu Działka nr 414/1 Obręb 20 Stary Zdrój	Podobszar Nowe Miasto	290 000,00	Dotacja UE EFRR RPO WD (200.000), wkład własny (90.000 - kredyt)	2023-2025	LISTA A	CEL 2
C2.1(228)	238	Wspólnota Mieszaniowa przy ul. Okrężnej 9 w Wałbrzychu	Budowa drenażu opaskowego wraz z przyłączem kanalizacji deszczowej wykonanie izolacji ścian fundamentowych dla budynku przy ul. Okrężnej 9 w Wałbrzychu	Degradacja techniczna obiektu mieszkalnego wielorodzinnego. Niska jakość życia mieszkańców ze względu na niewystarczający stan techniczny budynku.	Poprawa istniejącego stanu technicznego budynku, poprawa jakości życia mieszkańców oraz wizerunku i estetyki miasta.	Sposób pomiaru: - Liczba osób korzystających z wyremontowanej infrastruktury na podstawie deklaracji o wysokości opłat za gospodarowanie odpadami komunalnymi (19 osób), - protokół z odbioru prac budowlanych - 1 szt (pomiar jeden raz w roku - na koniec roku)	Produkt 1. Liczba wspartych obiektów infrastrukturalnych zlokalizowanych na rewitalizowanych obszarach - 1 2. Wyremontowane budynki mieszkalne na obszarze miejskim - 1 Rezultaty: liczba mieszkań w wyremontowanym budynku - 8 powierzchnia lokali -610,26 m2	Budowa drenażu opaskowego wraz z przyłączem kanalizacji deszczowej, wykonanie izolacji ścian fundamentowych dla budynku przy ul. Okrężnej 9 w Wałbrzychu.	Okrężna 9 w Wałbrzychu Działka nr 58-303 Wałbrzych Działka nr 657/2 Obręb 33 Podgórze	Podobszar Podgórze	360 000,00	Dotacja UE EFRR RPO WD (200.000), wkład własny 160.000 (w tym 100.000 kredyt)	2023-2025	LISTA A	CEL 2

C2.1(229)	239	Wspólnota Mieszkańcowa przy Rynek 7A w Wałbrzychu	Remont elewacji, remont klatki schodowej, remont instalacji wodno-kanalizacyjnej w nieruchomości Rynek 7A w Wałbrzychu	Degradacja techniczna obiektu mieszkalnego wielorodzinnego. Niska jakość życia mieszkańców ze względu na niewystarczający stan techniczny budynku.	Poprawa istniejącego stanu technicznego budynku, poprawa jakości życia mieszkańców oraz wizerunku i estetyki miasta.	Sposób pomiaru: - Liczba osób korzystających z wyremontowanej infrastruktury na podstawie deklaracji o wysokości opłat za gospodarowanie odpadami komunalnymi (5 osób), - protokół z odbioru prac budowlanych - 2szt (pomiar jeden raz w roku - na koniec roku)	Produkty: 1. Liczba wspartych obiektów infrastrukturalnych zlokalizowanych na rewitalizowanych obszarach - 1 2. Wyremontowane budynki mieszkalne na obszarze miejskim - 1 Rezultaty: liczba mieszkań w wyremontowanym budynku - 5 powierzchnia lokali -299,35 m2	Wykonanie nowych tynków cienkowarstwowych, wykonanie remontu instalacji wodno-kanalizacyjnej i elektrycznej, remont klatki schodowej, naprawa tynków, odnowienie malatury.	Rynek 7A 58-300 Wałbrzych Działka nr 794 obręb Śródmieście	Podobszar Śródmieście	290 000,00	Dotacja UE EFRR RPO WD (200.000), wkład własny (90.000 kredyty)	2023-2025	LISTA A	CEL 2
C2.1(230)	240	Wspólnota Mieszkańcowa przy ulicy Niepodległości 98 w Wałbrzychu	Remont elewacji wraz z dociepleniem ścian, remont klatki schodowej remont instalacji elektrycznej w budynku mieszkalnym przy ulicy Niepodległości 98 Wałbrzychu	Degradacja techniczna obiektu mieszkalnego wielorodzinnego. Niska jakość życia mieszkańców ze względu na niewystarczający stan techniczny budynku, wysoka energochłonność budynków.	Poprawa istniejącego stanu technicznego budynku, poprawa jakości życia mieszkańców oraz wizerunku i estetyki miasta, zwiększenie efektywności energetycznej w budynkach mieszkalnych.	Sposób pomiaru: - Liczba osób korzystających z wyremontowanej infrastruktury na podstawie deklaracji o wysokości opłat za gospodarowanie odpadami komunalnymi (14 osób), - protokół z odbioru prac budowlanych - 2szt (pomiar jeden raz w roku - na koniec roku)	Produkty: 1. Liczba wspartych obiektów infrastrukturalnych zlokalizowanych na rewitalizowanych obszarach - 1 2. Wyremontowane budynki mieszkalne na obszarze miejskim - 1 Rezultaty: liczba mieszkań w wyremontowanym budynku - 10 powierzchnia lokali mieszkalnym -500,62 m2 + 1 lokal użytkowy o pow. 17,10 m2	Usunięcie odspojonych tynków, ułożenie płyt styropianowych, wykonanie tynków mineralnych, cienkowarstwowych, wymiana rynien i rur spustowych, wykonania nowej instalacji elektrycznej w częściach wspólnych budynku, remont klatek schodowych, naprawa tynków, odnowienie malatury, naprawa stopni, ułożenie wykładzin oraz płytek	Niepodległości 98 w Wałbrzychu 58-303 Wałbrzych Działka nr 2/70bręb Podgórze	Podobszar Podgórze	400 000,00	Dotacja UE EFRR RPO WD (280.000), wkład własny (120.000 kredyty)	2023-2025	LISTA A	CEL 2
C2.1(231)	241	Wspólnota Mieszkańcowa przy ulicy Kolejarskiej 5 w Wałbrzychu	Remont dachu, remont klatki schodowej w budynku mieszkalnym przy ulicy Kolejarskiej 5 w Wałbrzychu	Degradacja techniczna obiektu mieszkalnego wielorodzinnego. Niska jakość życia mieszkańców ze względu na niewystarczający stan techniczny budynku.	Poprawa istniejącego stanu technicznego budynku, poprawa jakości życia mieszkańców oraz wizerunku i estetyki miasta.	Sposób pomiaru: - Liczba osób korzystających z wyremontowanej infrastruktury na podstawie deklaracji o wysokości opłat za gospodarowanie odpadami komunalnymi (18 osób), - protokół z odbioru prac budowlanych - 2szt (pomiar jeden raz w roku - na koniec roku)	Produkty: 1. Liczba wspartych obiektów infrastrukturalnych zlokalizowanych na rewitalizowanych obszarach - 1 2. Wyremontowane budynki mieszkalne na obszarze miejskim - 1 Rezultaty: liczba mieszkań w wyremontowanym budynku - 12 powierzchnia lokali mieszkalnym -684,05 m2	Wymiana pokrycia dachu z dachówki ceramicznej, wykonanie nowych obróbek blacharskich, remont klatki schodowej, odnowienie malatury.	Kolejarska 5 w Wałbrzychu 58-305 Wałbrzych Działka nr 202 Obręb 0028 Sobolecin	Podobszar Sobolecin	300 000,00	Dotacja UE EFRR RPO WD (200.000), wkład własny (100.000 kredyty)	2023-2025	Lista A	CEL 2
C2.1(232)	242	Wspólnota Mieszkańcowa przy ul. I. Paderewskiego nr 23 w Wałbrzychu	Remont wielorodzinnego budynku mieszkalnego przy ul. I. Paderewskiego nr 23 w Wałbrzychu	Degradacja techniczna obiektu mieszkalnego wielorodzinnego. Niska jakość życia mieszkańców ze względu na niewystarczający stan techniczny budynku, wysoka energochłonność budynków.	Poprawa istniejącego stanu technicznego budynku, poprawa jakości życia mieszkańców oraz wizerunku i estetyki miasta, zwiększenie efektywności energetycznej w budynkach mieszkalnych.	sposób pomiaru rezultatu : liczba osób korzystających z wyremontowanej infrastruktury na podstawie deklaracji o wysokości opłat za gospodarowanie odpadami komunalnymi i protokół u odbioru prac budowlanych (pomiar raz w roku)	Produkty: 1. Liczba wspartych obiektów infrastrukturalnych zlokalizowanych na rewitalizowanych obszarach - 1 2. Wyremontowane budynki mieszkalne na obszarze miejskim - 1 Rezultaty: 1. liczba mieszkań w wyremontowanym budynku - 22 i 1 lokal użytkowy 2. Liczba osób korzystających z budynków zrewitalizowanych - 15	Etap I-odprowadzenie wód opadowych z rur spustowych od strony podwórka Etap II-remont elewacji z dociepleniem ścian budynku	WM ul. I. Paderewskiego nr 23 w Wałbrzychu—działka nr 372/7 obręb 21 NM	Podobszar Nowe Miasto	480 000,00	Środki własne (480.000 w tym kredyt 460.000)	2022 - 2025	Lista A	CEL 2
C2.1(233)	243	Wspólnota Mieszkańcowa przy ul. Marsz. J. Piłsudskiego nr 83 w Wałbrzychu	Remont wielorodzinnego budynku mieszkalnego przy ul. Marsz. J. Piłsudskiego nr 83 w Wałbrzychu	Degradacja techniczna obiektu mieszkalnego wielorodzinnego. Niska jakość życia mieszkańców ze względu na niewystarczający stan techniczny budynku, wysoka energochłonność budynków.	Poprawa istniejącego stanu technicznego budynku, poprawa jakości życia mieszkańców oraz wizerunku i estetyki miasta, zwiększenie efektywności energetycznej w budynkach mieszkalnych.	sposób pomiaru rezultatu : liczba osób korzystających z wyremontowanej infrastruktury na podstawie deklaracji o wysokości opłat za gospodarowanie odpadami komunalnymi i protokół u odbioru prac budowlanych (pomiar raz w roku)	Produkty: 1. Liczba wspartych obiektów infrastrukturalnych zlokalizowanych na rewitalizowanych obszarach - 1 2. Wyremontowane budynki mieszkalne na obszarze miejskim - 1 Rezultaty: 1. liczba mieszkań w wyremontowanym budynku -10 2. Liczba osób korzystających z budynków zrewitalizowanych - 13	Etap I: remont elewacji bez docieplenia budynku, Etap II: remont klatki schodowej.	WM ul. Marsz. J. Piłsudskiego nr 83 w Wałbrzychu— działka nr 406/17 obręb 20 Stary Zdrój	Podobszar Nowe Miasto	250 000,00	Środki własne (w tym kredyt 240.000)	2022 - 2025	Lista A	CEL 2
C2.1(234)	244	Wspólnota Mieszkańcowa przy ul. 11 Listopada nr 174 w Wałbrzychu	Remont wielorodzinnego budynku mieszkalnego przy ul. 11 Listopada nr 174 w Wałbrzychu	Degradacja techniczna obiektu mieszkalnego wielorodzinnego. Niska jakość życia mieszkańców ze względu na niewystarczający stan techniczny budynku, wysoka energochłonność budynków.	Poprawa istniejącego stanu technicznego budynku, poprawa jakości życia mieszkańców oraz wizerunku i estetyki miasta, zwiększenie efektywności energetycznej w budynkach mieszkalnych.	sposób pomiaru rezultatu : liczba osób korzystających z wyremontowanej infrastruktury na podstawie deklaracji o wysokości opłat za gospodarowanie odpadami komunalnymi i protokół u odbioru prac budowlanych (pomiar raz w roku)	Produkty: 1. Liczba wspartych obiektów infrastrukturalnych zlokalizowanych na rewitalizowanych obszarach - 1 2. Wyremontowane budynki mieszkalne na obszarze miejskim - 1 Rezultaty: 1. liczba mieszkań w wyremontowanym budynku -17 2. Liczba osób korzystających z budynków zrewitalizowanych - 20	Remont elewacji frontowej, docieplenie pozostałych ścian zewnętrznych, wykonanie izolacji pionowej oraz wymiana stolarki okiennej w częściach wspólnych.	WM ul. 11 Listopada 174 w Wałbrzychu— działka nr 531 obręb 26 NM	Podobszar Nowe Miasto	320 000,00	Środki własne (w tym kredyt 263.230,30)	2021 - 2025	Lista A	CEL 2

C2.1(235)	245	Wspólnota Mieszkańcowa przy ul. 11 Listopada nr 192 w Wałbrzychu	Remont wielorodzinnego budynku mieszkalnego przy ul. 11 Listopada nr 192 w Wałbrzychu	Degradacja techniczna obiektu mieszkalnego wielorodzinnego. Niska jakość życia mieszkańców ze względu na niewystarczający stan techniczny budynku, wysoka energochłonność budynków.	Poprawa istniejącego stanu technicznego budynku, poprawa jakości życia mieszkańców oraz wizerunku i estetyki miasta, zwiększenie efektywności energetycznej w budynkach mieszkalnych.	sposób pomiaru rezultatu : liczba osób korzystających z wyremontowanej infrastruktury na podstawie deklaracji o wysokości opłat za gospodarowanie odpadami komunalnymi i protokołu u odbioru prac budowlanych (pomiar raz w roku)	Produktu: 1. Liczba wspartych obiektów infrastrukturalnych zlokalizowanych na rewitalizowanych obszarach - 1 2. Wyremontowane budynki mieszkalne na obszarze miejskim - 1 Rezultaty: 1. Liczba mieszkań w wyremontowanym budynku -17 2. Liczba osób korzystających z budynków zrewitalizowanych - 20	Remont elewacji z dociepleniem	WM ul. 11 Listopada 192 w Wałbrzychu- działka nr 540/2 obręb 26 NM	Podobzar Nowe Miasto	300 000,00	Środki własne (kredyt - 300.000)	2022 - 2025	Lista A	CEL 2
C2.1(236)	246	Wspólnota Mieszkańcowa przy ul. 11 Listopada nr 146 w Wałbrzychu	Remont wielorodzinnego budynku mieszkalnego przy ul. 11 Listopada nr 146 w Wałbrzychu	Degradacja techniczna obiektu mieszkalnego wielorodzinnego. Niska jakość życia mieszkańców ze względu na niewystarczający stan techniczny budynku, wysoka energochłonność budynków.	Poprawa istniejącego stanu technicznego budynku, poprawa jakości życia mieszkańców oraz wizerunku i estetyki miasta, zwiększenie efektywności energetycznej w budynkach mieszkalnych.	sposób pomiaru rezultatu : liczba osób korzystających z wyremontowanej infrastruktury na podstawie deklaracji o wysokości opłat za gospodarowanie odpadami komunalnymi i protokołu u odbioru prac budowlanych (pomiar raz w roku)	Produktu: 1. Liczba wspartych obiektów infrastrukturalnych zlokalizowanych na rewitalizowanych obszarach - 1 2. Wyremontowane budynki mieszkalne na obszarach miejskim - 1 Rezultaty: 1. Liczba mieszkań w wyremontowanym budynku - 9 mieszkań 2. Liczba osób korzystających z budynków zrewitalizowanych - 15	Remont elewacji z dociepleniem budynku	WM ul. 11 Listopada nr 146 w Wałbrzychu- działka nr 454/4 obręb 26 Nowe Miasto	Podobzar Nowe Miasto	250 000,00	Środki własne (250.000 w tym kredyt 240.000)	2022 - 2025	Lista A	CEL 2
C2.1(237)	247	Wspólnota Mieszkańcowa przy ul. F. Chopina nr 8 w Wałbrzychu	Remont wielorodzinnego budynku mieszkalnego przy ul. F. Chopina nr 8 w Wałbrzychu	Degradacja techniczna obiektu mieszkalnego wielorodzinnego. Niska jakość życia mieszkańców ze względu na niewystarczający stan techniczny budynku, wysoka energochłonność budynków.	Poprawa istniejącego stanu technicznego budynku, poprawa jakości życia mieszkańców oraz wizerunku i estetyki miasta, zwiększenie efektywności energetycznej w budynkach mieszkalnych.	sposób pomiaru rezultatu : liczba osób korzystających z wyremontowanej infrastruktury na podstawie deklaracji o wysokości opłat za gospodarowanie odpadami komunalnymi i protokołu u odbioru prac budowlanych (pomiar raz w roku)	Produktu: 1. Liczba wspartych obiektów infrastrukturalnych zlokalizowanych na rewitalizowanych obszarach - 1 2. Wyremontowane budynki mieszkalne na obszarach miejskim - 1 Rezultaty: 1. Liczba mieszkań w wyremontowanym budynku - 16 mieszkań 2. Liczba osób korzystających z budynków zrewitalizowanych - 30	Etap I: remont elewacji z dociepleniem budynku	WM ul. F. Chopina nr 8 w Wałbrzychu- działka nr 330/2 obręb 21 Nowe Miasto	Podobzar Nowe Miasto	240 000,00	Środki własne (240.000 wkład własny, w tym kredyt 210.000)	2022 - 2025	Lista A	CEL 2
C2.1(238)	248	Wspólnota Mieszkańcowa przy ul. Psie Pole nr 2 w Wałbrzychu	Remont wielorodzinnego budynku mieszkalnego przy ul. Psie Pole nr 2 w Wałbrzychu	Degradacja techniczna obiektu mieszkalnego wielorodzinnego. Niska jakość życia mieszkańców ze względu na niewystarczający stan techniczny budynku, wysoka energochłonność budynków.	Poprawa istniejącego stanu technicznego budynku, poprawa jakości życia mieszkańców oraz wizerunku i estetyki miasta, zwiększenie efektywności energetycznej w budynkach mieszkalnych.	sposób pomiaru rezultatu : liczba osób korzystających z wyremontowanej infrastruktury na podstawie deklaracji o wysokości opłat za gospodarowanie odpadami komunalnymi i protokołu u odbioru prac budowlanych (pomiar raz w roku)	Produktu: 1. Liczba wspartych obiektów infrastrukturalnych zlokalizowanych na rewitalizowanych obszarach - 1 2. Wyremontowane budynki mieszkalne na obszarach miejskim - 1 Rezultaty: 1. Liczba mieszkań w wyremontowanym budynku - 14 mieszkań 2. Liczba osób korzystających z budynków zrewitalizowanych - 21	Etap I: remont klatki schodowej, Etap II: remont elewacji z dociepleniem budynku	WM ul. Psie Pole nr 2 w Wałbrzychu- działka nr 88 obręb 26 Nowe Miasto	Podobzar Nowe Miasto	250 000,00	Środki własne (wkład własny 10.000, kredyt - 240.000)	2022 - 2025	Lista A	CEL 2
C2.1(239)	249	Wspólnota Mieszkańcowa ul. Katowicka 1 w Wałbrzychu	Remont i odnowa budynku przy ul. Katowickiej 1 w Wałbrzychu	Degradacja techniczna obiektu mieszkalnego wielorodzinnego. Niska jakość życia mieszkańców ze względu na niewystarczający stan techniczny budynku, wysoka energochłonność budynków.	Poprawa istniejącego stanu technicznego budynku, poprawa jakości życia mieszkańców oraz wizerunku i estetyki miasta, zwiększenie efektywności energetycznej w budynkach mieszkalnych.	sposób pomiaru rezultatu : liczba osób korzystających z wyremontowanej infrastruktury na podstawie deklaracji o wysokości opłat za gospodarowanie odpadami komunalnymi (pomiar raz w roku)	Produktu: 1. Liczba wspartych obiektów infrastrukturalnych zlokalizowanych na rewitalizowanych obszarach - 1 2. Wyremontowane budynki mieszkalne na obszarach miejskim - 1 Rezultaty: 1. Liczba osób korzystających z budynków zrewitalizowanych - 5	Budynek przy ul. Katowickiej 1 w Wałbrzychu: 1- etap: wymiana instalacji gazowej, 2- etap wymiana instalacji elektrycznej WLZ i OKS, 3- etap: wymiana instalacji wod-kan: 4- etap remont elewacji z dociepleniem, 5- remont klatki schodowej	ul. Katowickiej 1, 58-303 Wałbrzych, dz. nr 99/2 obręb Podgórze 39	Podobzar Podgórze	500 000,00	Dotacja UE EFRR RPO WD (400.000), wkład własny (100.000 kredyty)	2021 - 2025	Lista A	CEL 2
C2.1(240)	250	Wspólnota Mieszkańcowa ul. Poznańska 12 w Wałbrzychu	Remont i odnowa budynku przy ul. Poznańskiej 12 w Wałbrzychu	Degradacja techniczna obiektu mieszkalnego wielorodzinnego. Niska jakość życia mieszkańców ze względu na niewystarczający stan techniczny budynku, wysoka energochłonność budynków.	Poprawa istniejącego stanu technicznego budynku, poprawa jakości życia mieszkańców oraz wizerunku i estetyki miasta, zwiększenie efektywności energetycznej w budynkach mieszkalnych.	sposób pomiaru rezultatu : liczba osób korzystających z wyremontowanej infrastruktury na podstawie deklaracji o wysokości opłat za gospodarowanie odpadami komunalnymi (pomiar raz w roku)	Produktu: 1. Liczba wspartych obiektów infrastrukturalnych zlokalizowanych na rewitalizowanych obszarach - 1 2. Wyremontowane budynki mieszkalne na obszarach miejskim - 1 Rezultaty: 1. Liczba osób korzystających z budynków zrewitalizowanych -15	Budynek przy ul. Poznańska 12 w Wałbrzychu: 1- etap: remont stropów piwnic 2- etap: Remont elewacji z dociepleniem ścian, wykonanie izolacji zewnętrznej i wewnętrznej oraz drenaz; 3- etap: wymiana instalacji elektrycznej WLZ i OKS, 4- etap: wymiana instalacji wod-kan; 5- etap remont klatki schodowej	ul. Poznańska 12, 58-303 Wałbrzych, dz. nr 27/5 obręb Podgórze 39	Podobzar Podgórze	500 000,00	Dotacja UE EFRR RPO WD (400.000), wkład własny (100.000 kredyty)	2021 - 2025	Lista A	CEL 2

C2.1(241)	251	Wspólnota Mieszkaniowa ul. Przeskok 16 w Wałbrzychu	Remont i odnowa budynku przy ul. Przeskok 16 w Wałbrzychu	Degradacja techniczna obiektu mieszkalnego wielorodzinnego. Niska jakość życia mieszkańców ze względu na niewystarczający stan techniczny budynku, wysoka energochłonność budynków.	Poprawa istniejącego stanu technicznego budynku, poprawa jakości życia mieszkańców oraz wizerunku i estetyki miasta, zwiększenie efektywności energetycznej w budynkach mieszkalnych.	sposób pomiaru rezultatu : liczba osób korzystających z wyremontowanej infrastruktury na podstawie deklaracji o wysokości opłat za gospodarowanie odpadami komunalnymi (pomiar raz w roku)	Produktu: 1. Liczba wspartych obiektów infrastrukturalnych zlokalizowanych na rewitalizowanych obszarach - 1 2. Wyremontowane budynki mieszkalne na obszarach miejskim - 1 Rezultaty: 1. Liczba osób korzystających z budynków zrewitalizowanych -10	Budynek przy ul. Przeskok 16 w Wałbrzychu: 1-etap: wymiana instalacji elektrycznej WLZ i OKS, 2-etap: wymiana instalacji wod-kan: 3-etap Remont elewacji z dociepleniem ścian, wykonanie izolacji zewnętrznej i wewnętrznej oraz drenaż; 4-etap remont klatki schodowej	ul. Przeskok 16, 58-303 Wałbrzych, dz. nr 722/10 obręb Podgórze 33	Podobaszar Podgórze	400 000,00	Dotacja UE EFRR RPO WD (320.000), wkład własny (80.000 kredyty)	2021 - 2025	Lista A	CEL 2
C2.1(242)	252	Wspólnota Mieszkaniowa ul. Świdnickiej 1 w Wałbrzychu	Remont i odnowa budynku przy ul. Świdnickiej 1 w Wałbrzychu	Degradacja techniczna obiektu mieszkalnego wielorodzinnego. Niska jakość życia mieszkańców ze względu na niewystarczający stan techniczny budynku, wysoka energochłonność budynków.	Poprawa istniejącego stanu technicznego budynku, poprawa jakości życia mieszkańców oraz wizerunku i estetyki miasta, zwiększenie efektywności energetycznej w budynkach mieszkalnych.	sposób pomiaru rezultatu : liczba osób korzystających z wyremontowanej infrastruktury na podstawie deklaracji o wysokości opłat za gospodarowanie odpadami komunalnymi (pomiar raz w roku)	Produktu: 1. Liczba wspartych obiektów infrastrukturalnych zlokalizowanych na rewitalizowanych obszarach - 1 2. Wyremontowane budynki mieszkalne na obszarach miejskim - 1 Rezultaty: 1. Liczba osób korzystających z budynków zrewitalizowanych -11	Budynek przy ul. Świdnickiej 1 w Wałbrzychu: 1-etap: remont dachu, 2-etap wymiana instalacji elektrycznej WLZ i OKS, 3-etap: wymiana instalacji wod-kan: 4-etap remont elewacji z dociepleniem ścian, wykonanie izolacji zewnętrznej i wewnętrznej oraz drenaż; 5-etap remont klatki schodowej	ul. Świdnickiej 1, 58-303 Wałbrzych, dz. nr 704/3 obręb Podgórze 33	Podobaszar Podgórze	700 000,00	Dotacja UE EFRR RPO WD (560.000), wkład własny (140.000 kredyty)	2021 - 2025	Lista A	CEL 2
C2.1(243)	253	Wspólnota Mieszkaniowa ul. Kaszubskiej 7 w Wałbrzychu	Remont i odnowa budynku Wspólnoty Mieszkaniowej przy ul. Kaszubskiej 7 w Wałbrzychu	Degradacja techniczna obiektu mieszkalnego wielorodzinnego. Niska jakość życia mieszkańców ze względu na niewystarczający stan techniczny budynku, wysoka energochłonność budynków.	Poprawa istniejącego stanu technicznego budynku, poprawa jakości życia mieszkańców oraz wizerunku i estetyki miasta, zwiększenie efektywności energetycznej w budynkach mieszkalnych.	sposób pomiaru rezultatu : liczba osób korzystających z wyremontowanej infrastruktury na podstawie deklaracji o wysokości opłat za gospodarowanie odpadami komunalnymi (pomiar raz w roku) - 8 i protokół odbioru prac budowlanych	Produktu: 1. Liczba wspartych obiektów infrastrukturalnych zlokalizowanych na rewitalizowanych obszarach - 1 2. Wyremontowane budynki mieszkalne na obszarach miejskim - 1 Rezultaty: Liczba jednostek mieszkalnych w budynkach zrewitalizowanych-7 mieszkań Liczba osób korzystających z budynków zrewitalizowanych- 8	Budynek przy ulicy Kaszubskiej 7 1 etap- remont elewacji z dociepleniem 2 etap- remont klatki schodowej	Ulica Kaszubska 7, 58-303 Wałbrzych, nr działki 649/19, obręb 33 Podgórze	Podobaszar Podgórze	200 000,00	Dotacja UE EFRR RPO WD (136.000), wkład własny 64.000 (w tym 34.000 kredyty)	2021 - 2025	Lista A	CEL 2
C2.1(244)	254	Wspólnota Mieszkaniowa ul. Kaszubskiej 14 w Wałbrzychu	Remont i odnowa budynku Wspólnoty Mieszkaniowej przy ul. Kaszubskiej 14 w Wałbrzychu	Degradacja techniczna obiektu mieszkalnego wielorodzinnego. Niska jakość życia mieszkańców ze względu na niewystarczający stan techniczny budynku, wysoka energochłonność budynków.	Poprawa istniejącego stanu technicznego budynku, poprawa jakości życia mieszkańców oraz wizerunku i estetyki miasta, zwiększenie efektywności energetycznej w budynkach mieszkalnych.	sposób pomiaru rezultatu : liczba osób korzystających z wyremontowanej infrastruktury na podstawie deklaracji o wysokości opłat za gospodarowanie odpadami komunalnymi (pomiar raz w roku) - 7 i protokół odbioru prac budowlanych	Produktu: 1. Liczba wspartych obiektów infrastrukturalnych zlokalizowanych na rewitalizowanych obszarach - 1 2. Wyremontowane budynki mieszkalne na obszarach miejskim - 1 Rezultaty: Liczba jednostek mieszkalnych w budynkach zrewitalizowanych-7 mieszkań Liczba osób korzystających z budynków zrewitalizowanych- 7	Budynek przy ulicy Kaszubskiej 14 1 etap- remont elewacji z dociepleniem 2 etap- remont klatki schodowej	Ulica Kaszubska 14, 58-303 Wałbrzych, nr działki 649/33, obręb 33 Podgórze	Podobaszar Podgórze	200 000,00	Dotacja UE EFRR RPO WD (160.000), wkład własny (40.000 kredyty)	2021 - 2025	Lista A	CEL 2
C2.1(245)	255	Wspólnota Mieszkaniowa położona przy ul. Kaszubskiej 16 w Wałbrzychu	Remont i odnowa budynku Wspólnoty Mieszkaniowej przy ul. Kaszubskiej 16 w Wałbrzychu	Degradacja techniczna obiektu mieszkalnego wielorodzinnego. Niska jakość życia mieszkańców ze względu na niewystarczający stan techniczny budynku, wysoka energochłonność budynków.	Poprawa istniejącego stanu technicznego budynku, poprawa jakości życia mieszkańców oraz wizerunku i estetyki miasta, zwiększenie efektywności energetycznej w budynkach mieszkalnych.	sposób pomiaru rezultatu : liczba osób korzystających z wyremontowanej infrastruktury na podstawie deklaracji o wysokości opłat za gospodarowanie odpadami komunalnymi (pomiar raz w roku) - 14 i protokół odbioru prac budowlanych	Produktu: 1. Liczba wspartych obiektów infrastrukturalnych zlokalizowanych na rewitalizowanych obszarach - 1 2. Wyremontowane budynki mieszkalne na obszarach miejskim - 1 Rezultaty: Liczba jednostek mieszkalnych w budynkach zrewitalizowanych-7 mieszkań Liczba osób korzystających z budynków zrewitalizowanych- 14	Budynek przy ulicy Kaszubskiej 16 - remont elewacji z dociepleniem	Ulica Kaszubska 16, 58-303 Wałbrzych, nr działki 632/1, obręb 33 Podgórze	Podobaszar Podgórze	200 000,00	Dotacja UE EFRR RPO WD (160.000), wkład własny (40.000 kredyty)	2021 - 2025	Lista A	CEL 2
C2.1(246)	256	Wspólnota Mieszkaniowa ul. OKRĘŻNEJ 5 w Wałbrzychu	Remont i odnowa budynku Wspólnoty Mieszkaniowej przy ul. OKRĘŻNEJ 5 w Wałbrzychu	Degradacja techniczna obiektu mieszkalnego wielorodzinnego. Niska jakość życia mieszkańców ze względu na niewystarczający stan techniczny budynku, wysoka energochłonność budynków.	Poprawa istniejącego stanu technicznego budynku, poprawa jakości życia mieszkańców oraz wizerunku i estetyki miasta, zwiększenie efektywności energetycznej w budynkach mieszkalnych.	sposób pomiaru rezultatu : liczba osób korzystających z wyremontowanej infrastruktury na podstawie deklaracji o wysokości opłat za gospodarowanie odpadami komunalnymi (pomiar raz w roku) - 9 i protokół odbioru prac budowlanych	Produktu: 1. Liczba wspartych obiektów infrastrukturalnych zlokalizowanych na rewitalizowanych obszarach - 1 2. Wyremontowane budynki mieszkalne na obszarach miejskim - 1 Rezultaty: Liczba jednostek mieszkalnych w budynkach zrewitalizowanych-7 mieszkań Liczba osób korzystających z budynków zrewitalizowanych- 9	Budynek przy ulicy OKRĘŻNEJ 5 1. ETAP - remont elewacji z dociepleniem 2. ETAP- wymiana instalacji elektrycznej 3. ETAP- remont klatki schodowej	Ulica Okrężna 5, 58-303 Wałbrzych, nr działki 663/3, obręb 33 Podgórze	Podobaszar Podgórze	200 000,00	Dotacja UE EFRR RPO WD (160.000), wkład własny (40.000 kredyty)	2021 - 2025	Lista A	CEL 2

C2.1(247)	257	Wspólnota Mieszkaniowa ul. ROLNICZA 3 w Wałbrzychu	Remont i odnowa budynku Wspólnoty Mieszkaniowej przy ul. ROLNICZEJ 3 w Wałbrzychu	Degradacja techniczna obiektu mieszkalnego wielorodzinnego. Niska jakość życia mieszkańców ze względu na niewystarczający stan techniczny budynku, wysoka energochłonność budynków.	Poprawa istniejącego stanu technicznego budynku, poprawa jakości życia mieszkańców oraz wizerunku i estetyki miasta, zwiększenie efektywności energetycznej w budynkach mieszkalnych.	sposób pomiaru rezultatu : liczba osób korzystających z wyremontowanej infrastruktury na podstawie deklaracji o wysokości opłat za gospodarowanie odpadami komunalnymi i protokół odbioru prac budowlanych	Produktu: 1. Liczba wspartych obiektów infrastrukturalnych zlokalizowanych na rewitalizowanych obszarach - 1 2. Wyremontowane budynki mieszkalne na obszarach miejskim - 1 Rezultaty: Liczba obiektów dostosowanych do potrzeb osób niepełnosprawnych (1 szt.) Liczba osób korzystających z budynków zrewitalizowanych- 7	Budynek przy ulicy ROLNICZA 3 1 ETAP- remont stropów i nadproży w piwnicy 2 ETAP- wymiana instalacji wodno- kanalizacyjnej 3 ETAP- wymiana instalacji elektrycznej 4 ETAP- remont klatki schodowej	Ulica Rolnicza 3, 58-303 Wałbrzych, nr działki 286/10, obręb 33 Podgórze	Podobaszar Podgórze	250 000,00	Dotacja UE EFRR RPO WD (200.000), wkład własny (50.000 kredyty)	2021 - 2025	Lista A	CEL 2	W projekcie uwzględniono standardy dostępności (wspólnoty mieszkaniowe nie są zobligowane ww. ustawą do zapewniania dostępności)
C2.1(248)	258	Wspólnota Mieszkaniowa ul. SZKOLNEJ 9 w Wałbrzychu	Remont i odnowa budynku Wspólnoty Mieszkaniowej przy ul. SZKOLNEJ 9 w Wałbrzychu	Degradacja techniczna obiektu mieszkalnego wielorodzinnego. Niska jakość życia mieszkańców ze względu na niewystarczający stan techniczny budynku, wysoka energochłonność budynków.	Poprawa istniejącego stanu technicznego budynku, poprawa jakości życia mieszkańców oraz wizerunku i estetyki miasta, zwiększenie efektywności energetycznej w budynkach mieszkalnych.	sposób pomiaru rezultatu : liczba osób korzystających z wyremontowanej infrastruktury na podstawie deklaracji o wysokości opłat za gospodarowanie odpadami komunalnymi (pomiar raz w roku) i protokół odbioru prac budowlanych	Produktu: 1. Liczba wspartych obiektów infrastrukturalnych zlokalizowanych na rewitalizowanych obszarach - 1 2. Wyremontowane budynki mieszkalne na obszarach miejskim - 1 Rezultaty: Liczba jednostek mieszkalnych w budynkach zrewitalizowanych-7 mieszkań Liczba osób korzystających z budynków zrewitalizowanych- 18	Budynek przy ulicy SZKOLNEJ 9 - remont elewacji z dociepleniem	Ulica Szkolna 9, 58-303 Wałbrzych, nr działki 99/3, obręb 33 Podgórze	Podobaszar Podgórze	200 000,00	Dotacja UE EFRR RPO WD (160.000), wkład własny (40.000 kredyty)	2021 - 2025	Lista A	CEL 2	
C2.1(249)	259	Wspólnota Mieszkaniowa ul. BARTOSZA GŁOWACKIEGO 3 w Wałbrzychu	Remont i odnowa budynku Wspólnoty Mieszkaniowej przy ul. Bartosza Głowackiego 3 w Wałbrzychu	Degradacja techniczna obiektu mieszkalnego wielorodzinnego. Niska jakość życia mieszkańców ze względu na niewystarczający stan techniczny budynku, wysoka energochłonność budynków.	Poprawa istniejącego stanu technicznego budynku, poprawa jakości życia mieszkańców oraz wizerunku i estetyki miasta, zwiększenie efektywności energetycznej w budynkach mieszkalnych.	sposób pomiaru rezultatu : liczba osób korzystających z wyremontowanej infrastruktury na podstawie deklaracji o wysokości opłat za gospodarowanie odpadami komunalnymi (pomiar raz w roku) i protokół odbioru prac budowlanych	Produktu: 1. Liczba wspartych obiektów infrastrukturalnych zlokalizowanych na rewitalizowanych obszarach - 1 2. Wyremontowane budynki mieszkalne na obszarach miejskim - 1 Rezultaty: Liczba jednostek mieszkalnych w budynkach zrewitalizowanych-7 mieszkań Liczba osób korzystających z budynków zrewitalizowanych- 13	Budynek przy ulicy BARTOSZA GŁOWACKIEGO 3 - remont elewacji z dociepleniem	Ulica Bartosza Głowackiego 3, 58-303 Wałbrzych, nr działki 281/6, obręb 33 Podgórze	Podobaszar Podgórze	220 000,00	Dotacja UE EFRR RPO WD (176.000), wkład własny (44.000 kredyty)	2021 - 2025	Lista A	CEL 2	
C2.1(250)	260	Wspólnota Mieszkaniowa ul. BARTOSZA GŁOWACKIEGO 5 w Wałbrzychu	Remont i odnowa budynku Wspólnoty Mieszkaniowej przy ul. Bartosza Głowackiego 5 w Wałbrzychu	Degradacja techniczna obiektu mieszkalnego wielorodzinnego. Niska jakość życia mieszkańców ze względu na niewystarczający stan techniczny budynku, wysoka energochłonność budynków.	Poprawa istniejącego stanu technicznego budynku, poprawa jakości życia mieszkańców oraz wizerunku i estetyki miasta, zwiększenie efektywności energetycznej w budynkach mieszkalnych.	sposób pomiaru rezultatu : liczba osób korzystających z wyremontowanej infrastruktury na podstawie deklaracji o wysokości opłat za gospodarowanie odpadami komunalnymi (pomiar raz w roku) i protokół odbioru prac budowlanych	Produktu: 1. Liczba wspartych obiektów infrastrukturalnych zlokalizowanych na rewitalizowanych obszarach - 1 2. Wyremontowane budynki mieszkalne na obszarach miejskim - 1 Rezultaty: Liczba jednostek mieszkalnych w budynkach zrewitalizowanych-7 mieszkań Liczba osób korzystających z budynków zrewitalizowanych- 15	Budynek przy ulicy BARTOSZA GŁOWACKIEGO 5 - remont elewacji z dociepleniem	Ulica Bartosza Głowackiego 5, 58-303 Wałbrzych, nr działki 23/1, obręb 33 Podgórze	Podobaszar Podgórze	250 000,00	Dotacja UE EFRR RPO WD (200.000), wkład własny (50.000 kredyty)	2021 - 2025	Lista A	CEL 2	
C2.1(251)	261	Wspólnota Mieszkaniowa położona przy ul. Kaszubskiej 12 w Wałbrzychu	Remont i odnowa budynku Wspólnoty Mieszkaniowej przy ul. Kaszubskiej 12 w Wałbrzychu	Degradacja techniczna obiektu mieszkalnego wielorodzinnego. Niska jakość życia mieszkańców ze względu na niewystarczający stan techniczny budynku, wysoka energochłonność budynków.	Poprawa istniejącego stanu technicznego budynku, poprawa jakości życia mieszkańców oraz wizerunku i estetyki miasta, zwiększenie efektywności energetycznej w budynkach mieszkalnych.	sposób pomiaru rezultatu : liczba osób korzystających z wyremontowanej infrastruktury na podstawie deklaracji o wysokości opłat za gospodarowanie odpadami komunalnymi (pomiar raz w roku) i protokół odbioru prac budowlanych	Produktu: 1. Liczba wspartych obiektów infrastrukturalnych zlokalizowanych na rewitalizowanych obszarach - 1 2. Wyremontowane budynki mieszkalne na obszarach miejskim - 1 Rezultaty: Liczba jednostek mieszkalnych w budynkach zrewitalizowanych-7 mieszkań Liczba osób korzystających z budynków zrewitalizowanych- 7	Budynek przy ulicy Kaszubskiej 12 1 etap- remont elewacji z dociepleniem 2 etap- remont klatki schodowej	Ulica Kaszubska 12, 58-303 Wałbrzych, nr działki 649/14, obręb 33 Podgórze	Podobaszar Podgórze	200 000,00	Dotacja UE EFRR RPO WD (152.000), wkład własny 48.000 (w tym 38.000 kredyty)	2021 - 2025	Lista A	CEL 2	
C2.1(252)	262	Wspólnota Mieszkaniowa ul. Marii Skłodowskiej- Curie 4 w Wałbrzychu	Remont i odnowa budynku Wspólnoty Mieszkaniowej przy ul. Marii Skłodowskiej -Curie 4 w Wałbrzychu	Degradacja techniczna obiektu mieszkalnego wielorodzinnego. Niska jakość życia mieszkańców ze względu na niewystarczający stan techniczny budynku, wysoka energochłonność budynków.	Poprawa istniejącego stanu technicznego budynku, poprawa jakości życia mieszkańców oraz wizerunku i estetyki miasta, zwiększenie efektywności energetycznej w budynkach mieszkalnych.	sposób pomiaru rezultatu : liczba osób korzystających z wyremontowanej infrastruktury na podstawie deklaracji o wysokości opłat za gospodarowanie odpadami komunalnymi (pomiar raz w roku) i protokół odbioru prac budowlanych	Produktu: 1. Liczba wspartych obiektów infrastrukturalnych zlokalizowanych na rewitalizowanych obszarach - 1 2. Wyremontowane budynki mieszkalne na obszarach miejskim - 1 Rezultaty: Liczba jednostek mieszkalnych w budynkach zrewitalizowanych-7 mieszkań Liczba osób korzystających z budynków zrewitalizowanych- 17	Budynek przy ulicy Marii Skłodowskiej- Curie 4 1 etap- remont elewacji z dociepleniem 2 etap- wykonanie drenatu 3 etap- wykonanie zabezpieczenia przeciwwilgociowego	Ulica Marii Skłodowskiej- Curie 4, 58-303 Wałbrzych, nr działki 65/1, obręb 39 Podgórze	Podobaszar Podgórze	300 000,00	Dotacja UE EFRR RPO WD (240.000), wkład własny (60.000 kredyty)	2021 - 2025	Lista A	CEL 2	

C2.1(253)	263	Wspólnota Mieszkaniowa przy ul. Niepodległości 2 w Wałbrzychu	Remont i odnowa budynku Wspólnoty Mieszkaniowej przy ul. Niepodległości 2 w Wałbrzychu	Degradacja techniczna obiektu mieszkalnego wielorodzinnego. Niska jakość życia mieszkańców ze względu na niewystarczający stan techniczny budynku, wysoka energochłonność budynków.	Poprawa istniejącego stanu technicznego budynku, poprawa jakości życia mieszkańców oraz wizerunku i estetyki miasta, zwiększenie efektywności energetycznej w budynkach mieszkalnych	sposób pomiaru rezultatu : liczba osób korzystających z wyremontowanej infrastruktury na podstawie deklaracji o wysokości opłat za gospodarowanie odpadami komunalnymi (pomiar raz w roku)	Produkty: 1. Liczba wspartych obiektów infrastrukturalnych zlokalizowanych na rewitalizowanych obszarach - 1 2. Wyremontowane budynki mieszkalne na obszarach miejskim - 1 Rezultaty: Liczba jednostek mieszkalnych w budynkach zrewitalizowanych- 9 mieszkań, lokal użytkowy - 1 Liczba osób korzystających z budynków zrewitalizowanych- 12 Liczba obiektów dostosowanych do potrzeb osób niepełnosprawnych - 1 szt	Budynek przy ulicy Niepodległości 2 I etap - przebudowa instalacji wodno -kanalizacyjnej II etap - naprawa elementów konstrukcyjnych piwnic III etap - remont elewacji	ulica Niepodległości 2 w Wałbrzychu- działka nr 277/4 obręb 33 Podgórze	Podobasz Podgórze	620 000,00	Dotacja UE EFRR RPO WD (434.000), wkład własny (186.000 kredyt)	2021 - 2025	Lista A	CEL 2	W projekcie uwzględniono standardy dostępności (wspólnoty mieszkaniowe nie są zobligowane ww. ustawą do zapewniania dostępności)
C2.1(254)	264	Wspólnota Mieszkaniowa przy ul. Niepodległości 17 w Wałbrzychu	Remont i odnowa budynku Wspólnoty Mieszkaniowej przy ul. Niepodległości 17 w Wałbrzychu	Degradacja techniczna obiektu mieszkalnego wielorodzinnego. Niska jakość życia mieszkańców ze względu na niewystarczający stan techniczny budynku, wysoka energochłonność budynków.	Poprawa istniejącego stanu technicznego budynku, poprawa jakości życia mieszkańców oraz wizerunku i estetyki miasta, zwiększenie efektywności energetycznej w budynkach mieszkalnych	sposób pomiaru rezultatu : liczba osób korzystających z wyremontowanej infrastruktury na podstawie deklaracji o wysokości opłat za gospodarowanie odpadami komunalnymi (pomiar raz w roku)	Produkty: 1. Liczba wspartych obiektów infrastrukturalnych zlokalizowanych na rewitalizowanych obszarach - 1 2. Wyremontowane budynki mieszkalne na obszarach miejskim - 1 Rezultaty: Liczba jednostek mieszkalnych w budynkach zrewitalizowanych- 8 mieszkań, lokal użytkowy - 1 Liczba osób korzystających z budynków zrewitalizowanych- 13 Liczba obiektów dostosowanych do potrzeb osób niepełnosprawnych - 1 szt	Budynek przy ulicy Niepodległości 17 I etap - remont elewacji II etap- remont klatki schodowej	Ulica Niepodległości 17 w Wałbrzychu- działka nr 256/1 obręb 33 Podgórze	Podobasz Podgórze	640 000,00	Dotacja UE EFRR RPO WD (448.000), wkład własny (192.000 kredyt)	2021 - 2025	Lista A	CEL 2	W projekcie uwzględniono standardy dostępności (wspólnoty mieszkaniowe nie są zobligowane ww. ustawą do zapewniania dostępności)
C2.1(255)	265	Wspólnota Mieszkaniowa przy ul. Niepodległości 21 w Wałbrzychu	Remont i odnowa budynku Wspólnoty Mieszkaniowej przy ul. Niepodległości 21 w Wałbrzychu	Degradacja techniczna obiektu mieszkalnego wielorodzinnego. Niska jakość życia mieszkańców ze względu na niewystarczający stan techniczny budynku, wysoka energochłonność budynków.	Poprawa istniejącego stanu technicznego budynku, poprawa jakości życia mieszkańców oraz wizerunku i estetyki miasta, zwiększenie efektywności energetycznej w budynkach mieszkalnych	sposób pomiaru rezultatu : liczba osób korzystających z wyremontowanej infrastruktury na podstawie deklaracji o wysokości opłat za gospodarowanie odpadami komunalnymi (pomiar raz w roku)	Produkty: 1. Liczba wspartych obiektów infrastrukturalnych zlokalizowanych na rewitalizowanych obszarach - 1 2. Wyremontowane budynki mieszkalne na obszarach miejskim - 1 Rezultaty: Liczba jednostek mieszkalnych w budynkach zrewitalizowanych- 9 mieszkań, Liczba osób korzystających z budynków zrewitalizowanych- 35 Liczba obiektów dostosowanych do potrzeb osób niepełnosprawnych - 1 szt	Budynek przy ulicy Niepodległości 21 I etap - remont elewacji	Ulica Niepodległości 21 w Wałbrzychu- działka nr 257/6 obręb 33 Podgórze	Podobasz Podgórze	655 000,00	Dotacja UE EFRR RPO WD (458.500), wkład własny (196.500 kredyt)	2021 - 2025	Lista A	CEL 2	W projekcie uwzględniono standardy dostępności (wspólnoty mieszkaniowe nie są zobligowane ww. ustawą do zapewniania dostępności)
C2.1(256)	266	Wspólnota Mieszkaniowa przy ul. Niepodległości 24 w Wałbrzychu	Remont i odnowa budynku Wspólnoty Mieszkaniowej przy ul. Niepodległości 24 w Wałbrzychu	Degradacja techniczna obiektu mieszkalnego wielorodzinnego. Niska jakość życia mieszkańców ze względu na niewystarczający stan techniczny budynku, wysoka energochłonność budynków.	Poprawa istniejącego stanu technicznego budynku, poprawa jakości życia mieszkańców oraz wizerunku i estetyki miasta, zwiększenie efektywności energetycznej w budynkach mieszkalnych	sposób pomiaru rezultatu : liczba osób korzystających z wyremontowanej infrastruktury na podstawie deklaracji o wysokości opłat za gospodarowanie odpadami komunalnymi (pomiar raz w roku)	Produkty: 1. Liczba wspartych obiektów infrastrukturalnych zlokalizowanych na rewitalizowanych obszarach - 1 2. Wyremontowane budynki mieszkalne na obszarach miejskim - 1 Rezultaty: Liczba jednostek mieszkalnych w budynkach zrewitalizowanych- 16 mieszkań, lokal użytkowy - 2 Liczba osób korzystających z budynków zrewitalizowanych- 33 Liczba obiektów dostosowanych do potrzeb osób niepełnosprawnych - 1 szt	Budynek przy ulicy Niepodległości 24 I etap - odwodnienie / izolacja ścian II etap- remont elewacji	Ulica Niepodległości 24 w Wałbrzychu- działka nr 279/16 obręb 33 Podgórze	Podobasz Podgórze	840 000,00	Dotacja UE EFRR RPO WD (588.000), wkład własny (252.000 kredyt)	2021 - 2025	Lista A	CEL 2	W projekcie uwzględniono standardy dostępności (wspólnoty mieszkaniowe nie są zobligowane ww. ustawą do zapewniania dostępności)
C2.1(257)	267	Wspólnota Mieszkaniowa przy ul. Niepodległości 33 w Wałbrzychu	Remont i odnowa budynku Wspólnoty Mieszkaniowej przy ul. Niepodległości 33 w Wałbrzychu	Degradacja techniczna obiektu mieszkalnego wielorodzinnego. Niska jakość życia mieszkańców ze względu na niewystarczający stan techniczny budynku, wysoka energochłonność budynków.	Poprawa istniejącego stanu technicznego budynku, poprawa jakości życia mieszkańców oraz wizerunku i estetyki miasta, zwiększenie efektywności energetycznej w budynkach mieszkalnych	sposób pomiaru rezultatu : liczba osób korzystających z wyremontowanej infrastruktury na podstawie deklaracji o wysokości opłat za gospodarowanie odpadami komunalnymi (pomiar raz w roku)	Produkty: 1. Liczba wspartych obiektów infrastrukturalnych zlokalizowanych na rewitalizowanych obszarach - 1 2. Wyremontowane budynki mieszkalne na obszarach miejskim - 1 Rezultaty: Liczba jednostek mieszkalnych w budynkach zrewitalizowanych- 6 mieszkań, Liczba osób korzystających z budynków zrewitalizowanych- 13	Budynek przy ulicy Niepodległości 33 I etap - remont dachu II etap- remont elewacji	Ulica Niepodległości 33 w Wałbrzychu- działka nr 274/7 obręb 33 Podgórze	Podobasz Podgórze	320 000,00	Dotacja UE EFRR RPO WD (224.000), wkład własny (96.000 kredyt)	2021 - 2025	Lista A	CEL 2	

C2.1(258)	268	Wspólnota Mieszaniowa przy ul. Niepodległości 74a-74b-74c w Wałbrzychu	Remont i odnowa budynku Wspólnoty Mieszaniowej przy ul. Niepodległości 74a-74b-74c w Wałbrzychu	Degradacja techniczna obiektu mieszkalnego wielorodzinnego. Niska jakość życia mieszkańców ze względu na niewystarczający stan techniczny budynku, wysoka energochłonność budynków.	Poprawa istniejącego stanu technicznego budynku, poprawa jakości życia mieszkańców oraz wizerunku i estetyki miasta, zwiększenie efektywności energetycznej w budynkach mieszkalnych	sposób pomiaru rezultatu : liczba osób korzystających z wyremontowanej infrastruktury na podstawie deklaracji o wysokości opłat za gospodarowanie odpadami komunalnymi (pomiar raz w roku)	Produkty: 1. Liczba wspartych obiektów infrastrukturalnych zlokalizowanych na rewitalizowanych obszarach - 1 2. Wyremontowane budynki mieszkalne na obszarach miejskim - 1 Rezultaty: Liczba jednostek mieszkalnych w budynkach zrewitalizowanych- 36 mieszkań, Liczba osób korzystających z budynków zrewitalizowanych- 49 Liczba obiektów dostosowanych do potrzeb osób niepełnosprawnych - 1 szt	Budynek przy ulicy Niepodległości 74a-74b-74c I etap - remont elewacji II etap- budowa parkingu	ulica Niepodległości 74a-74b-74c w Wałbrzychu- działka nr 639/6 obręb 33 Podgórze	Podobszar Podgórze	820 000,00	Dotacja UE EFRR RPO WD (574.000) wkład własny (246.000 kredyt)	2021 - 2025	Lista A	CEL 2	W projekcie uwzględniono standardy dostępności (wspólnoty mieszkaniowe nie są zobligowane ww. ustawą do zapewniania dostępności)
C2.1(259)	269	Wspólnota Mieszaniowa przy ul. Niepodległości 77 w Wałbrzychu	Remont i odnowa budynku Wspólnoty Mieszaniowej przy ul. Niepodległości 77 w Wałbrzychu	Degradacja techniczna obiektu mieszkalnego wielorodzinnego. Niska jakość życia mieszkańców ze względu na niewystarczający stan techniczny budynku, wysoka energochłonność budynków.	Poprawa istniejącego stanu technicznego budynku, poprawa jakości życia mieszkańców oraz wizerunku i estetyki miasta, zwiększenie efektywności energetycznej w budynkach mieszkalnych	sposób pomiaru rezultatu : liczba osób korzystających z wyremontowanej infrastruktury na podstawie deklaracji o wysokości opłat za gospodarowanie odpadami komunalnymi (pomiar raz w roku)	Produkty: 1. Liczba wspartych obiektów infrastrukturalnych zlokalizowanych na rewitalizowanych obszarach - 1 2. Wyremontowane budynki mieszkalne na obszarach miejskim - 1 Rezultaty: Liczba jednostek mieszkalnych w budynkach zrewitalizowanych- 36 mieszkań, Liczba osób korzystających z budynków zrewitalizowanych- 49 Liczba obiektów dostosowanych do potrzeb osób niepełnosprawnych - 1 szt	Budynek przy ulicy Niepodległości 77 I etap - remont elewacji	ulica Niepodległości 77 w Wałbrzychu- działka nr 498/3 obręb 33 Podgórze	Podobszar Podgórze	540 000,00	Dotacja UE EFRR RPO WD (378.000) wkład własny (162.000 kredyty)	2021 - 2025	Lista A	CEL 2	W projekcie uwzględniono standardy dostępności (wspólnoty mieszkaniowe nie są zobligowane ww. ustawą do zapewniania dostępności)
C2.1(260)	270	Wspólnota Mieszaniowa przy ul. Niepodległości 78 w Wałbrzychu	Remont i odnowa budynku Wspólnoty Mieszaniowej przy ul. Niepodległości 78 w Wałbrzychu	Degradacja techniczna obiektu mieszkalnego wielorodzinnego. Niska jakość życia mieszkańców ze względu na niewystarczający stan techniczny budynku, wysoka energochłonność budynków.	Poprawa istniejącego stanu technicznego budynku, poprawa jakości życia mieszkańców oraz wizerunku i estetyki miasta, zwiększenie efektywności energetycznej w budynkach mieszkalnych	sposób pomiaru rezultatu : liczba osób korzystających z wyremontowanej infrastruktury na podstawie deklaracji o wysokości opłat za gospodarowanie odpadami komunalnymi (pomiar raz w roku)	Produkty: 1. Liczba wspartych obiektów infrastrukturalnych zlokalizowanych na rewitalizowanych obszarach - 1 2. Wyremontowane budynki mieszkalne na obszarach miejskim - 1 Rezultaty: Liczba jednostek mieszkalnych w budynkach zrewitalizowanych- 10 mieszkań, Liczba osób korzystających z budynków zrewitalizowanych- 16 Liczba obiektów dostosowanych do potrzeb osób niepełnosprawnych - 1 szt	Budynek przy ulicy Niepodległości 78 I etap - remont elewacji	Ulica Niepodległości 78 w Wałbrzychu- działka nr 640/5 obręb 33 Podgórze	Podobszar Podgórze	480 000,00	Dotacja UE EFRR RPO WD (336.000) wkład własny (144.000 kredyty)	2021 - 2025	Lista A	CEL 2	W projekcie uwzględniono standardy dostępności (wspólnoty mieszkaniowe nie są zobligowane ww. ustawą do zapewniania dostępności)
C2.1(261)	271	Wspólnota Mieszaniowa przy ul. Niepodległości 82 w Wałbrzychu	Remont i odnowa budynku Wspólnoty Mieszaniowej przy ul. Niepodległości 82 w Wałbrzychu	Degradacja techniczna obiektu mieszkalnego wielorodzinnego. Niska jakość życia mieszkańców ze względu na niewystarczający stan techniczny budynku, wysoka energochłonność budynków.	Poprawa istniejącego stanu technicznego budynku, poprawa jakości życia mieszkańców oraz wizerunku i estetyki miasta, zwiększenie efektywności energetycznej w budynkach mieszkalnych	sposób pomiaru rezultatu : liczba osób korzystających z wyremontowanej infrastruktury na podstawie deklaracji o wysokości opłat za gospodarowanie odpadami komunalnymi (pomiar raz w roku)	Produkty: 1. Liczba wspartych obiektów infrastrukturalnych zlokalizowanych na rewitalizowanych obszarach - 1 2. Wyremontowane budynki mieszkalne na obszarach miejskim - 1 Rezultaty: Liczba jednostek mieszkalnych w budynkach zrewitalizowanych- 13 mieszkań, Liczba osób korzystających z budynków zrewitalizowanych- 13 Liczba obiektów dostosowanych do potrzeb osób niepełnosprawnych - 1 szt	Budynek przy ulicy Niepodległości 82 I etap - wykonanie izolacji ścian budynku II etap - remont elewacji	Ulica Niepodległości 82 w Wałbrzychu- działka nr 640/6 obręb 33 Podgórze	Podobszar Podgórze	670 000,00	Dotacja UE EFRR RPO WD (469.000) wkład własny (201.000 kredyty)	2021 - 2025	Lista A	CEL 2	W projekcie uwzględniono standardy dostępności (wspólnoty mieszkaniowe nie są zobligowane ww. ustawą do zapewniania dostępności)
C2.1(262)	272	Wspólnota Mieszaniowa przy ul. Niepodległości 102 w Wałbrzychu	Remont i odnowa budynku Wspólnoty Mieszaniowej przy ul. Niepodległości 102 w Wałbrzychu	Degradacja techniczna obiektu mieszkalnego wielorodzinnego. Niska jakość życia mieszkańców ze względu na niewystarczający stan techniczny budynku, wysoka energochłonność budynków.	Poprawa istniejącego stanu technicznego budynku, poprawa jakości życia mieszkańców oraz wizerunku i estetyki miasta, zwiększenie efektywności energetycznej w budynkach mieszkalnych	sposób pomiaru rezultatu : liczba osób korzystających z wyremontowanej infrastruktury na podstawie deklaracji o wysokości opłat za gospodarowanie odpadami komunalnymi (pomiar raz w roku)	Produkty: 1. Liczba wspartych obiektów infrastrukturalnych zlokalizowanych na rewitalizowanych obszarach - 1 2. Wyremontowane budynki mieszkalne na obszarach miejskim - 1 Rezultaty: Liczba jednostek mieszkalnych w budynkach zrewitalizowanych- 7 mieszkań, Liczba osób korzystających z budynków zrewitalizowanych- 8 Liczba obiektów dostosowanych do potrzeb osób niepełnosprawnych - 1 szt	Budynek przy ulicy Niepodległości 102 I etap - remont elewacji	Ulica Niepodległości 102 w Wałbrzychu- działka nr 3/6 obręb 33 Podgórze	Podobszar Podgórze	535 000,00	Dotacja UE EFRR RPO WD (374.500) wkład własny (160.500 kredyty)	2021 - 2025	Lista A	CEL 2	W projekcie uwzględniono standardy dostępności (wspólnoty mieszkaniowe nie są zobligowane ww. ustawą do zapewniania dostępności)

C2.1(263)	273	Wspólnota Mieszkańcowa przy ul. Niepodległości 108 w Wałbrzychu	Remont i odnowa budynku Wspólnoty Mieszkańcowej przy ul. Niepodległości 108 w Wałbrzychu	Degradacja techniczna obiektu mieszkalnego wielorodzinnego. Niska jakość życia mieszkańców ze względu na niewystarczający stan techniczny budynku, wysoka energochłonność budynków.	Poprawa istniejącego stanu technicznego budynku, poprawa jakości życia mieszkańców oraz wizerunku i estetyki miasta, zwiększenie efektywności energetycznej w budynkach mieszkalnych	sposób pomiaru rezultatu : liczba osób korzystających z wyremontowanej infrastruktury na podstawie deklaracji o wysokości opłat za gospodarowanie odpadami komunalnymi (pomiar raz w roku)	Produktu: 1. Liczba wspartych obiektów infrastrukturalnych zlokalizowanych na rewitalizowanych obszarach - 1 2. Wyremontowane budynki mieszkalne na obszarach miejskim - 1 Rezultaty: Liczba jednostek mieszkalnych w budynkach zrewitalizowanych- 7 mieszkań, Liczba osób korzystających z budynków zrewitalizowanych- 10 Liczba obiektów dostosowanych do potrzeb osób niepełnosprawnych - 1 szt	Budynek przy ulicy Niepodległości 108 I etap - remont elewacji	Ulica Niepodległości 108 w Wałbrzychu- działka nr 3/11 obręb 33 Podgórze	Podobszar Podgórze	380 000,00	Dotacja UE EFRR RPO WD (266.000), wkład własny (114.000 kredyt)	2021 - 2025	Lista A	CEL 2	W projekcie uwzględniono standardy dostępności (wspólnoty mieszkaniowe nie są zobligowane ww. ustawą do zapewniania dostępności)
C2.1(264)	274	Wspólnota Mieszkańcowa przy ul. Niepodległości 119 w Wałbrzychu	Remont i odnowa budynku Wspólnoty Mieszkańcowej przy ul. Niepodległości 119 w Wałbrzychu	Degradacja techniczna obiektu mieszkalnego wielorodzinnego. Niska jakość życia mieszkańców ze względu na niewystarczający stan techniczny budynku, wysoka energochłonność budynków.	Poprawa istniejącego stanu technicznego budynku, poprawa jakości życia mieszkańców oraz wizerunku i estetyki miasta, zwiększenie efektywności energetycznej w budynkach mieszkalnych	sposób pomiaru rezultatu : liczba osób korzystających z wyremontowanej infrastruktury na podstawie deklaracji o wysokości opłat za gospodarowanie odpadami komunalnymi (pomiar raz w roku)	Produktu: 1. Liczba wspartych obiektów infrastrukturalnych zlokalizowanych na rewitalizowanych obszarach - 1 2. Wyremontowane budynki mieszkalne na obszarach miejskim - 1 Rezultaty: Liczba jednostek mieszkalnych w budynkach zrewitalizowanych- 9 mieszkań, Liczba osób korzystających z budynków zrewitalizowanych- 15 Liczba obiektów dostosowanych do potrzeb osób niepełnosprawnych - 1 szt	Budynek przy ulicy Niepodległości 119 I etap - remont elewacji II etap - remont klatki schodowej	Ulica Niepodległości 119 w Wałbrzychu- działka nr 722/11 obręb 33 Podgórze	Podobszar Podgórze	720 000,00	Dotacja UE EFRR RPO WD (504.000), wkład własny (216.000 kredyt)	2021 - 2025	Lista A	CEL 2	W projekcie uwzględniono standardy dostępności (wspólnoty mieszkaniowe nie są zobligowane ww. ustawą do zapewniania dostępności)
C2.1(265)	275	Wspólnota Mieszkańcowa przy ul. Niepodległości 145 w Wałbrzychu	Remont i odnowa budynku Wspólnoty Mieszkańcowej przy ul. Niepodległości 145 w Wałbrzychu	Degradacja techniczna obiektu mieszkalnego wielorodzinnego. Niska jakość życia mieszkańców ze względu na niewystarczający stan techniczny budynku, wysoka energochłonność budynków.	Poprawa istniejącego stanu technicznego budynku, poprawa jakości życia mieszkańców oraz wizerunku i estetyki miasta, zwiększenie efektywności energetycznej w budynkach mieszkalnych	sposób pomiaru rezultatu : liczba osób korzystających z wyremontowanej infrastruktury na podstawie deklaracji o wysokości opłat za gospodarowanie odpadami komunalnymi (pomiar raz w roku)	Produktu: 1. Liczba wspartych obiektów infrastrukturalnych zlokalizowanych na rewitalizowanych obszarach - 1 2. Wyremontowane budynki mieszkalne na obszarach miejskim - 1 Rezultaty: Liczba jednostek mieszkalnych w budynkach zrewitalizowanych- 14 mieszkań, Liczba osób korzystających z budynków zrewitalizowanych- 32 Liczba obiektów dostosowanych do potrzeb osób niepełnosprawnych - 1 szt	Budynek przy ulicy Niepodległości 145 I etap - remont elewacji	Ulica Niepodległości 145 w Wałbrzychu- działka nr 703/13 obręb 33 Podgórze	Podobszar Podgórze	560 000,00	Dotacja UE EFRR RPO WD (392.000), wkład własny (168.000 kredyt)	2021 - 2025	Lista A	CEL 2	W projekcie uwzględniono standardy dostępności (wspólnoty mieszkaniowe nie są zobligowane ww. ustawą do zapewniania dostępności)
C2.1(266)	276	Wspólnota Mieszkańcowa przy ul. Niepodległości 147 w Wałbrzychu	Remont i odnowa budynku Wspólnoty Mieszkańcowej przy ul. Niepodległości 147 w Wałbrzychu	Degradacja techniczna obiektu mieszkalnego wielorodzinnego. Niska jakość życia mieszkańców ze względu na niewystarczający stan techniczny budynku, wysoka energochłonność budynków.	Poprawa istniejącego stanu technicznego budynku, poprawa jakości życia mieszkańców oraz wizerunku i estetyki miasta, zwiększenie efektywności energetycznej w budynkach mieszkalnych	sposób pomiaru rezultatu : liczba osób korzystających z wyremontowanej infrastruktury na podstawie deklaracji o wysokości opłat za gospodarowanie odpadami komunalnymi (pomiar raz w roku)	Produktu: 1. Liczba wspartych obiektów infrastrukturalnych zlokalizowanych na rewitalizowanych obszarach - 1 2. Wyremontowane budynki mieszkalne na obszarach miejskim - 1 Rezultaty: Liczba jednostek mieszkalnych w budynkach zrewitalizowanych- 16 mieszkań, Liczba osób korzystających z budynków zrewitalizowanych- 24 Liczba obiektów dostosowanych do potrzeb osób niepełnosprawnych - 1 szt	Budynek przy ulicy Niepodległości 147 I etap - remont elewacji	Ulica Niepodległości 147 w Wałbrzychu- działka nr 703/15 obręb 33 Podgórze	Podobszar Podgórze	410 000,00	Dotacja UE EFRR RPO WD (287.000), wkład własny (123.000 kredyt)	2021 - 2025	Lista A	CEL 2	W projekcie uwzględniono standardy dostępności (wspólnoty mieszkaniowe nie są zobligowane ww. ustawą do zapewniania dostępności)
C2.1(267)	277	Wspólnota Mieszkańcowa przy ul. Niepodległości 152 w Wałbrzychu	Remont i odnowa budynku Wspólnoty Mieszkańcowej przy ul. Niepodległości 152 w Wałbrzychu	Degradacja techniczna obiektu mieszkalnego wielorodzinnego. Niska jakość życia mieszkańców ze względu na niewystarczający stan techniczny budynku, wysoka energochłonność budynków.	Poprawa istniejącego stanu technicznego budynku, poprawa jakości życia mieszkańców oraz wizerunku i estetyki miasta, zwiększenie efektywności energetycznej w budynkach mieszkalnych	sposób pomiaru rezultatu : liczba osób korzystających z wyremontowanej infrastruktury na podstawie deklaracji o wysokości opłat za gospodarowanie odpadami komunalnymi (pomiar raz w roku)	Produktu: 1. Liczba wspartych obiektów infrastrukturalnych zlokalizowanych na rewitalizowanych obszarach - 1 2. Wyremontowane budynki mieszkalne na obszarach miejskim - 1 Rezultaty: Liczba jednostek mieszkalnych w budynkach zrewitalizowanych- 11 mieszkań, Liczba osób korzystających z budynków zrewitalizowanych- 24 Liczba obiektów dostosowanych do potrzeb osób niepełnosprawnych - 1 szt	Budynek przy ulicy Niepodległości 152 I etap - remont elewacji	Ulica Niepodległości 152 w Wałbrzychu- działka nr 17/5 obręb 39 Podgórze	Podobszar Podgórze	635 000,00	Dotacja UE EFRR RPO WD (444.500), wkład własny (190.500 kredyt)	2021 - 2025	Lista A	CEL 2	W projekcie uwzględniono standardy dostępności (wspólnoty mieszkaniowe nie są zobligowane ww. ustawą do zapewniania dostępności)

C2.1(268)	278	Wspólnota Mieszkańcowa przy ul. Marsz. Józefa Piłsudskiego 42 w Wałbrzychu	Remont części wspólnych budynku wielorodzinnego przy ul. Marsz. Józefa Piłsudskiego 42 w Wałbrzychu	Degradacja techniczna obiektu mieszkalnego wielorodzinnego. Niska jakość życia mieszkańców ze względu na niewystarczający stan techniczny budynku, wysoka energochłonność budynków.	Poprawa istniejącego stanu technicznego budynku, poprawa jakości życia mieszkańców oraz wizerunku i estetyki miasta, zwiększenie efektywności energetycznej w budynkach mieszkalnych	sposób pomiaru rezultatu : - protokół odbioru prac budowlanych, - liczba osób korzystających z wyremontowanej infrastruktury zgodnie z wykazem osób zamieszkałych	Produktu: 1. Liczba wspartych obiektów infrastrukturalnych zlokalizowanych na rewitalizowanych obszarach - 1 2. Wyremontowane budynki mieszkalne na obszarach miejskim - 1 Rezultaty: Ilość osób korzystających z wyremontowanej infrastruktury w skali roku - 16	Remont elewacji budynku wraz z dociepleniem, remont klatki schodowej	ul. Marsz. Józefa Piłsudskiego 42 w Wałbrzychu, nr działki 30/2, Obręb 26 Nowe Miasto	Podobszar Nowe Miasto	340 000,00	Dotacja UE EFRR RPO WD (272.000), wkład własny (68.000 kredyty)	2021 - 2025	Lista A	CEL 2
C2.1(269)	279	Wspólnota Mieszkańcowa przy ul. Stanisława Kunickiego 1 w Wałbrzychu	Remont części wspólnych budynku wielorodzinnego przy ul. Stanisława Kunickiego 1 w Wałbrzychu	Degradacja techniczna obiektu mieszkalnego wielorodzinnego. Niska jakość życia mieszkańców ze względu na niewystarczający stan techniczny budynku, wysoka energochłonność budynków.	Poprawa istniejącego stanu technicznego budynku, poprawa jakości życia mieszkańców oraz wizerunku i estetyki miasta, zwiększenie efektywności energetycznej w budynkach mieszkalnych	sposób pomiaru rezultatu : - protokół odbioru prac budowlanych, - liczba osób korzystających z wyremontowanej infrastruktury zgodnie z wykazem osób zamieszkałych	Produktu: 1. Liczba wspartych obiektów infrastrukturalnych zlokalizowanych na rewitalizowanych obszarach - 1 2. Wyremontowane budynki mieszkalne na obszarach miejskim - 1 Rezultaty: Ilość osób korzystających z wyremontowanej infrastruktury w skali roku - 14	Remont elewacji budynku wraz z dociepleniem	ul. Stanisława Kunickiego 1 w Wałbrzychu, nr działki 289/2, Obręb 27 Śródmieście	Podobszar Śródmieście	330 000,00	Dotacja UE EFRR RPO WD (264.000), wkład własny (66.000 kredyty)	2021 - 2025	Lista A	CEL 2
C2.1(270)	280	Wspólnota Mieszkańcowa przy ul. Fryderyka Chopina 9 w Wałbrzychu	Remont części wspólnych budynku wielorodzinnego przy ul. Fryderyka Chopina 9 w Wałbrzychu	Degradacja techniczna obiektu mieszkalnego wielorodzinnego. Niska jakość życia mieszkańców ze względu na niewystarczający stan techniczny budynku, wysoka energochłonność budynków.	Poprawa istniejącego stanu technicznego budynku, poprawa jakości życia mieszkańców oraz wizerunku i estetyki miasta, zwiększenie efektywności energetycznej w budynkach mieszkalnych	sposób pomiaru rezultatu : - protokół odbioru prac budowlanych, - liczba osób korzystających z wyremontowanej infrastruktury zgodnie z wykazem osób zamieszkałych	Produktu: 1. Liczba wspartych obiektów infrastrukturalnych zlokalizowanych na rewitalizowanych obszarach - 1 2. Wyremontowane budynki mieszkalne na obszarach miejskim - 1 Rezultaty: Ilość osób korzystających z wyremontowanej infrastruktury w skali roku - 9	Remont elewacji budynku wraz z dociepleniem	ul. Fryderyka Chopina 9 w Wałbrzychu, nr działki 310/1, Obręb 21 Nowe Miasto	Podobszar Nowe Miasto	300 000,00	Dotacja UE EFRR RPO WD (240.000), wkład własny (60.000 kredyty)	2021 - 2025	Lista A	CEL 2
C2.1(271)	281	Wspólnota Mieszkańcowa przy ul. Młynarskiej 18 w Wałbrzychu	Remont części wspólnych budynku wielorodzinnego przy ul. Młynarskiej 18 w Wałbrzychu	Degradacja techniczna obiektu mieszkalnego wielorodzinnego. Niska jakość życia mieszkańców ze względu na niewystarczający stan techniczny budynku, wysoka energochłonność budynków.	Poprawa istniejącego stanu technicznego budynku, poprawa jakości życia mieszkańców oraz wizerunku i estetyki miasta, zwiększenie efektywności energetycznej w budynkach mieszkalnych	sposób pomiaru rezultatu : - protokół odbioru prac budowlanych, - liczba osób korzystających z wyremontowanej infrastruktury zgodnie z wykazem osób zamieszkałych	Produktu: 1. Liczba wspartych obiektów infrastrukturalnych zlokalizowanych na rewitalizowanych obszarach - 1 2. Wyremontowane budynki mieszkalne na obszarach miejskim - 1 Rezultaty: Ilość osób korzystających z wyremontowanej infrastruktury w skali roku - 16	Remont elewacji budynku z dociepleniem	ul. Młynarska 18 w Wałbrzychu nr działki 663, obręb 27 Śródmieście	Podobszar Śródmieście	330 000,00	Dotacja UE EFRR RPO WD (264.000), wkład własny (66.000 kredyty)	2021 - 2025	Lista A	CEL 2
C2.1(272)	282	Wspólnota Mieszkańcowa przy Pl. Konstytucji 3 Maja nr 4 w Wałbrzychu	Remont części wspólnych budynku wielorodzinnego przy Pl. Konstytucji 3 Maja nr 4 w Wałbrzychu	Degradacja techniczna obiektu mieszkalnego wielorodzinnego. Niska jakość życia mieszkańców ze względu na niewystarczający stan techniczny budynku, wysoka energochłonność budynków.	Poprawa istniejącego stanu technicznego budynku, poprawa jakości życia mieszkańców oraz wizerunku i estetyki miasta, zwiększenie efektywności energetycznej w budynkach mieszkalnych	sposób pomiaru rezultatu : - protokół odbioru prac budowlanych, - liczba osób korzystających z wyremontowanej infrastruktury zgodnie z wykazem osób zamieszkałych	Produktu: 1. Liczba wspartych obiektów infrastrukturalnych zlokalizowanych na rewitalizowanych obszarach - 1 2. Wyremontowane budynki mieszkalne na obszarach miejskim - 1 Rezultaty: Ilość osób korzystających z wyremontowanej infrastruktury w skali roku - 22	Remont elewacji budynku wraz z dociepleniem, remont dachu	Pl. Konstytucji 3 Maja nr 4 w Wałbrzychu, nr działki 116, Obręb 26 Nowe Miasto	Podobszar Nowe Miasto	470 000,00	Dotacja UE EFRR RPO WD (376.000), wkład własny (94.000 kredyty)	2021 - 2025	Lista A	CEL 2
C2.1(273)	283	Wspólnota Mieszkańcowa przy ul. Poznańskiej 4 w Wałbrzychu	Remont części wspólnych budynku wielorodzinnego przy ul. Poznańskiej 4 w Wałbrzychu	Degradacja techniczna obiektu mieszkalnego wielorodzinnego. Niska jakość życia mieszkańców ze względu na niewystarczający stan techniczny budynku, wysoka energochłonność budynków.	Poprawa istniejącego stanu technicznego budynku, poprawa jakości życia mieszkańców oraz wizerunku i estetyki miasta, zwiększenie efektywności energetycznej w budynkach mieszkalnych	sposób pomiaru rezultatu : - protokół odbioru prac budowlanych, - liczba osób korzystających z wyremontowanej infrastruktury zgodnie z wykazem osób zamieszkałych	Produktu: 1. Liczba wspartych obiektów infrastrukturalnych zlokalizowanych na rewitalizowanych obszarach - 1 2. Wyremontowane budynki mieszkalne na obszarach miejskim - 1 Rezultaty: Ilość osób korzystających z wyremontowanej infrastruktury w skali roku - 16	Remont elewacji budynku wraz z dociepleniem	ul. Poznańska 4 w Wałbrzychu, nr działki 49/5, Obręb 39 Podgórze	Podobszar Podgórze	400 000,00	Dotacja UE EFRR RPO WD (320.000), wkład własny (80.000 kredyty)	2021 - 2025	Lista A	CEL 2
C2.1(274)	284	Wspólnota Mieszkańcowa przy ul. Józefa Poniatowskiego 1 w Wałbrzychu	Remont części wspólnych budynku wielorodzinnego przy ul. Józefa Poniatowskiego 1 w Wałbrzychu	Degradacja techniczna obiektu mieszkalnego wielorodzinnego. Niska jakość życia mieszkańców ze względu na niewystarczający stan techniczny budynku, wysoka energochłonność budynków.	Poprawa istniejącego stanu technicznego budynku, poprawa jakości życia mieszkańców oraz wizerunku i estetyki miasta, zwiększenie efektywności energetycznej w budynkach mieszkalnych	sposób pomiaru rezultatu : - protokół odbioru prac budowlanych, - liczba osób korzystających z wyremontowanej infrastruktury zgodnie z wykazem osób zamieszkałych	Produktu: 1. Liczba wspartych obiektów infrastrukturalnych zlokalizowanych na rewitalizowanych obszarach - 1 2. Wyremontowane budynki mieszkalne na obszarach miejskim - 1 Rezultaty: Ilość osób korzystających z wyremontowanej infrastruktury w skali roku - 4	Remont elewacji budynku wraz z dociepleniem	ul. Józefa Poniatowskiego 1 w Wałbrzychu, nr działki 130, Obręb 39 Podgórze	Podobszar Podgórze	300 000,00	Dotacja UE EFRR RPO WD (240.000), wkład własny (60.000 kredyty)	2021 - 2025	Lista A	CEL 2

C2.1(275)	285	Wspólnota Mieszkańcowa przy ul. Władysława Reymonta 4 w Wałbrzychu	Remont części wspólnych budynku wielorodzinnego przy ul. Władysława Reymonta 4 w Wałbrzychu	Degradacja techniczna obiektu mieszkalnego wielorodzinnego. Niska jakość życia mieszkańców ze względu na niewystarczający stan techniczny budynku, wysoka energochłonność budynków.	Poprawa istniejącego stanu technicznego budynku, poprawa jakości życia mieszkańców oraz wizerunku i estetyki miasta, zwiększenie efektywności energetycznej w budynkach mieszkalnych	sposób pomiaru rezultatu : - protokół odbioru prac budowlanych, - liczba osób korzystających z wyremontowanej infrastruktury zgodnie z wykazem osób zamieszkałych	Produkt: 1. Liczba wspartych obiektów infrastrukturalnych zlokalizowanych na rewitalizowanych obszarach - 1 2. Wyremontowane budynki mieszkalne na obszarach miejskim - 1 Rezultaty: Ilość osób korzystających z wyremontowanej infrastruktury w skali roku - 13	Remont elewacji budynku wraz z dociepleniem	ul. Władysława Reymonta 4 w Wałbrzychu, nr działki 113, Obręb 39 Podgórze	Podobrszar Podgórze	420 000,00	Dotacja UE EFRR RPO WD (336.000), wkład własny (84.000 kredyt)	2021 - 2025	Lista A	CEL 2
C2.1(276)	286	Wspólnota Mieszkańcowa przy ul. 11 Listopada 170 w Wałbrzychu	Remont części wspólnych budynku wielorodzinnego przy ul. 11 Listopada 170 w Wałbrzychu	Degradacja techniczna obiektu mieszkalnego wielorodzinnego. Niska jakość życia mieszkańców ze względu na niewystarczający stan techniczny budynku, wysoka energochłonność budynków.	Poprawa istniejącego stanu technicznego budynku, poprawa jakości życia mieszkańców oraz wizerunku i estetyki miasta, zwiększenie efektywności energetycznej w budynkach mieszkalnych	sposób pomiaru rezultatu : - protokół odbioru prac budowlanych, - liczba osób korzystających z wyremontowanej infrastruktury zgodnie z wykazem osób zamieszkałych	Produkt: 1. Liczba wspartych obiektów infrastrukturalnych zlokalizowanych na rewitalizowanych obszarach - 1 2. Wyremontowane budynki mieszkalne na obszarach miejskim - 1 Rezultaty: Ilość osób korzystających z wyremontowanej infrastruktury w skali roku - 28	Remont elewacji budynku z dociepleniem, remont klatki schodowej	ul. 11 Listopada 170 w Wałbrzychu nr działki 529/1, Obręb 26 Nowe Miasto	Podobrszar Nowe Miasto	320 000,00	Dotacja UE EFRR RPO WD (256.000), wkład własny (64.000 kredyt)	2021 - 2025	Lista A	CEL 2
C2.1(277)	287	Wspólnota Mieszkańcowa przy ul. 11 Listopada 179 w Wałbrzychu	Remont części wspólnych budynku wielorodzinnego przy ul. 11 Listopada 179 w Wałbrzychu	Degradacja techniczna obiektu mieszkalnego wielorodzinnego. Niska jakość życia mieszkańców ze względu na niewystarczający stan techniczny budynku, wysoka energochłonność budynków.	Poprawa istniejącego stanu technicznego budynku, poprawa jakości życia mieszkańców oraz wizerunku i estetyki miasta, zwiększenie efektywności energetycznej w budynkach mieszkalnych	sposób pomiaru rezultatu : - protokół odbioru prac budowlanych, - liczba osób korzystających z wyremontowanej infrastruktury zgodnie z wykazem osób zamieszkałych	Produkt: 1. Liczba wspartych obiektów infrastrukturalnych zlokalizowanych na rewitalizowanych obszarach - 1 2. Wyremontowane budynki mieszkalne na obszarach miejskim - 1 Rezultaty: Ilość osób korzystających z wyremontowanej infrastruktury w skali roku - 30	Remont elewacji budynku z dociepleniem, remont klatki schodowej	ul. 11 Listopada 179 w Wałbrzychu nr działki 512/1, Obręb 26 Nowe Miasto	Podobrszar Nowe Miasto	450 000,00	Dotacja UE EFRR RPO WD (360.000), wkład własny (90.000 kredyt)	2021 - 2025	Lista A	CEL 2
C2.1(278)	288	Wspólnota Mieszkańcowa przy ul. Stanisława Staszica 9 w Wałbrzychu	Remont części wspólnych budynku wielorodzinnego przy ul. Stanisława Staszica 9 w Wałbrzychu	Degradacja techniczna obiektu mieszkalnego wielorodzinnego. Niska jakość życia mieszkańców ze względu na niewystarczający stan techniczny budynku, wysoka energochłonność budynków.	Poprawa istniejącego stanu technicznego budynku, poprawa jakości życia mieszkańców oraz wizerunku i estetyki miasta, zwiększenie efektywności energetycznej w budynkach mieszkalnych	sposób pomiaru rezultatu : - protokół odbioru prac budowlanych, - liczba osób korzystających z wyremontowanej infrastruktury zgodnie z wykazem osób zamieszkałych	Produkt: 1. Liczba wspartych obiektów infrastrukturalnych zlokalizowanych na rewitalizowanych obszarach - 1 2. Wyremontowane budynki mieszkalne na obszarach miejskim - 1 Rezultaty: Ilość osób korzystających z wyremontowanej infrastruktury w skali roku - 10	Remont elewacji budynku	ul. Stanisława Staszica 9 w Wałbrzychu, nr działki 377, Obręb 21 Nowe Miasto	Podobrszar Nowe Miasto	300 000,00	Dotacja UE EFRR RPO WD (240.000), wkład własny (60.000 kredyt)	2021 - 2025	Lista A	CEL 2
C2.1(279)	289	Wspólnota Mieszkańcowa przy ul. Moniuszki 39 w Wałbrzychu (zarządca WTBS)	Rewitalizacja wraz z termomodernizacją budynku przy ul. Moniuszki 39 w Wałbrzychu	Degradacja techniczna obiektu mieszkalnego wielorodzinnego. Niska jakość życia mieszkańców ze względu na niewystarczający stan techniczny budynku, wysoka energochłonność budynków.	Poprawa istniejącego stanu technicznego budynku, poprawa jakości życia mieszkańców oraz wizerunku i estetyki miasta, zwiększenie efektywności energetycznej w budynkach mieszkalnych	sposób pomiaru rezultatu : 1. Protokół odbioru robót budowlanych 2. Świadectwo charakterystyki energetycznej	Produkt: Liczba zmodernizowanych energetycznie budynków na obszarze rewitalizacji – 1 szt. Liczba wspartych obiektów infrastrukturalnych zlokalizowanych na rewitalizowanych obszarach – 1 szt. Wyremontowane budynki mieszkalne na obszarze miejskim – 1 szt. Rezultaty: Ilość osób korzystających z wyremontowanej infrastruktury w skali roku - 10	1. Remont elewacji frontowej, 2. Termomodernizacja elewacji bocznej i tylnej, 3. Docieplenie dachu wraz z wykonaniem nowego pokrycia dachowego	58-300 Wałbrzych, ul. Stanisława Moniuszki 39 dz. nr 632 obręb nr 27 Śródmieście w Wałbrzychu	Podobrszar Śródmieście	400 000,00	Dotacja UE EFRR RPO WD (340.000), wkład własny (60.000 kredyt)	2020 - 2023	Lista A	CEL 2
C2.1(282)	290	Wspólnota Mieszkańcowa przy ul. Dmowskiego 14, 58-300 Wałbrzych	Remont części wspólnych budynku przy ul. Dmowskiego 14 w Wałbrzychu	Degradacja techniczna obiektu mieszkalnego wielorodzinnego. Niska jakość życia mieszkańców ze względu na niewystarczający stan techniczny budynku, wysoka energochłonność budynków.	Poprawa istniejącego stanu technicznego budynku, poprawa jakości życia mieszkańców oraz wizerunku i estetyki miasta, zwiększenie efektywności energetycznej w budynkach mieszkalnych.	Sposób pomiaru: - protokół odbioru prac remontowych objętych projektem - Ilość osób zamieszkałych (dane z ewidencji administratora)	Produkt: 1. Liczba wspartych obiektów infrastrukturalnych zlokalizowanych na rewitalizowanych obszarach - 1 2. Wyremontowane budynki mieszkalne na obszarze miejskim - 1 Rezultaty: 1. Liczba mieszkań w wyremontowanym budynku – 11, pow. łącznie 628,93 m ² 2. Liczba osób korzystających z budynków zrewitalizowanych – 20	Remont elewacji z dociepleniem ścian tylnych oraz wykonanie odwodnienia i osuszenia budynku	ul. Dmowskiego 14, 58-300 Wałbrzych Działka 233 obręb 27 Śródmieście	Podobrszar Śródmieście	400 000,00	Dotacja UE EFRR RPO WD (320.000), wkład własny 80.000 (w tym kredyt 60.000)	2022-2025	Lista A	CEL 2
C2.1(283)	291	Wspólnota Mieszkańcowa przy ul. Garbarska 3, 58-300 Wałbrzych	Remont części wspólnych budynku przy ul. Garbarska 3 w Wałbrzychu	Degradacja techniczna obiektu mieszkalnego wielorodzinnego. Niska jakość życia mieszkańców ze względu na niewystarczający stan techniczny budynku, wysoka energochłonność budynków.	Poprawa istniejącego stanu technicznego budynku, poprawa jakości życia mieszkańców oraz wizerunku i estetyki miasta, zwiększenie efektywności energetycznej w budynkach mieszkalnych.	Sposób pomiaru: - protokół odbioru prac remontowych objętych projektem - Ilość osób zamieszkałych (dane z ewidencji administratora)	Produkt: 1. Liczba wspartych obiektów infrastrukturalnych zlokalizowanych na rewitalizowanych obszarach - 1 2. Wyremontowane budynki mieszkalne na obszarze miejskim - 1 Rezultaty: 1. Liczba mieszkań w wyremontowanym budynku – 4, pow. łącznie 385,98 m ² 2. Liczba osób korzystających z budynków zrewitalizowanych – 6	Remontu elewacji	ul. Garbarska 3, 58-300 Wałbrzych Działka 647 obręb 27 Śródmieście	Podobrszar Śródmieście	300 000,00	Dotacja UE EFRR RPO WD (240.000), wkład własny 60.000 (w tym kredyt 50.000)	2022-2025	Lista A	CEL 2

C2.1(284)	292	Wspólnota Mieszkańcowa przy ul. Lubelskiej 1, 58-300 Wałbrzych	Przebudowa, remont budynku przy ul. Lubelskiej 1 W Wałbrzychu	Degradacja techniczna obiektu mieszkalnego wielorodzinnego. Niska jakość życia mieszkańców ze względu na niewystarczający stan techniczny budynku, wysoka energochłonność budynków.	Poprawa istniejącego stanu technicznego budynku, poprawa jakości życia mieszkańców oraz wizerunku i estetyki miasta, zwiększenie efektywności energetycznej w budynkach mieszkalnych.	Sposób pomiaru: - protokół odbioru prac remontowych objętych projektem - dokumentacja fotograficzna	Produktu: 1. Liczba wspartych obiektów infrastrukturalnych zlokalizowanych na rewitalizowanych obszarach - 1 2. Liczba obiektów dostosowanych do potrzeb osób z niepełnosprawnościami - 1 Rezultaty: 1. Stymulowanie rozwoju gospodarczego w rejonie ul. Lubelskiej i Placu Grunwaldzkiego	Sporządzenie dokumentacji projektowej. Wykonanie odwodnienia i izolacji przeciwwilgociowej. Remont elewacji z dociepleniem ścian.	ul. Lubelska 1, 58-300 Wałbrzych Działka 259/3 obręb 21 Nowe Miasto	Podobszar Śródmieście	900 000,00	Dotacja UE EFRR RPO WD (720.000), wkład własny 180.000 (w tym kredyt 80.000)	2022-2025	Lista A	CEL 2
C2.1(285)	293	Wspólnota Mieszkańcowa przy ul. Piotra Skargi 1, 58-300 Wałbrzych	Remont części wspólnych budynku przy ul. Piotra Skargi 1 w Wałbrzychu	Degradacja techniczna obiektu mieszkalnego wielorodzinnego. Niska jakość życia mieszkańców ze względu na niewystarczający stan techniczny budynku, wysoka energochłonność budynków.	Poprawa istniejącego stanu technicznego budynku, poprawa jakości życia mieszkańców oraz wizerunku i estetyki miasta, zwiększenie efektywności energetycznej w budynkach mieszkalnych.	Sposób pomiaru: - protokół odbioru prac remontowych objętych projektem - ilość osób zamieszkujących (dane z ewidencji administratora)	Produktu: 1. Liczba wspartych obiektów infrastrukturalnych zlokalizowanych na rewitalizowanych obszarach - 1 2. Wyremontowane budynki mieszkalne na obszarze miejskim - 1 Rezultaty: 1. liczba mieszkań w wyremontowanym budynku – 6, pow. łącznie 203,08 m2 2. Liczba osób korzystających z budynków zrewitalizowanych – 10	Remont elewacji z dociepleniem ścian oraz wykonanie odwodnienia i osuszenia budynku	ul. Piotra Skargi 1, 58-300 Wałbrzych Działka 11/1 obręb 27 Śródmieście	Podobszar Śródmieście	300 000,00	Dotacja UE EFRR RPO WD (240.000), wkład własny 60.000 (w tym kredyt 50.000)	2022-2025	Lista A	CEL 2
C2.1(286)	294	Wspólnota Mieszkańcowa przy ul. Słowackiego 6, 58-300 Wałbrzych	Remont części wspólnych budynku przy ul. Słowackiego 6 w Wałbrzychu	Degradacja techniczna obiektu mieszkalnego wielorodzinnego. Niska jakość życia mieszkańców ze względu na niewystarczający stan techniczny budynku, wysoka energochłonność budynków.	Poprawa istniejącego stanu technicznego budynku, poprawa jakości życia mieszkańców oraz wizerunku i estetyki miasta, zwiększenie efektywności energetycznej w budynkach mieszkalnych.	Sposób pomiaru: - protokół odbioru prac remontowych objętych projektem - ilość osób zamieszkujących (dane z ewidencji administratora)	Produktu: 1. Liczba wspartych obiektów infrastrukturalnych zlokalizowanych na rewitalizowanych obszarach - 1 2. Wyremontowane budynki mieszkalne na obszarze miejskim - 1 Rezultaty: 1. liczba mieszkań w wyremontowanym budynku – 12, pow. łącznie 1.449,38 m2 2. Liczba osób korzystających z budynków zrewitalizowanych – 29	Remontu elewacji. Remont klatki schodowej.	ul. Słowackiego 6, 58-300 Wałbrzych Działka 248/1 obręb 27 Śródmieście	Podobszar Śródmieście	500 000,00	Dotacja UE EFRR RPO WD (400.000), wkład własny 100.000 (w tym kredyt 50.000)	2022-2025	Lista A	CEL 2
C2.1(287)	295	Wspólnota Mieszkańcowa przy ul. Słowackiego 26a, 58-300 Wałbrzych	Remont części wspólnych budynku przy ul. Słowackiego 26a w Wałbrzychu	Degradacja techniczna obiektu mieszkalnego wielorodzinnego. Niska jakość życia mieszkańców ze względu na niewystarczający stan techniczny budynku, wysoka energochłonność budynków.	Poprawa istniejącego stanu technicznego budynku, poprawa jakości życia mieszkańców oraz wizerunku i estetyki miasta, zwiększenie efektywności energetycznej w budynkach mieszkalnych.	Sposób pomiaru: - protokół odbioru prac remontowych objętych projektem - ilość osób zamieszkujących (dane z ewidencji administratora)	Produktu: 1. Liczba wspartych obiektów infrastrukturalnych zlokalizowanych na rewitalizowanych obszarach - 1 2. Wyremontowane budynki mieszkalne na obszarze miejskim - 1 Rezultaty: 1. liczba mieszkań w wyremontowanym budynku – 3, pow. łącznie 176,94 m2 2. Liczba osób korzystających z budynków zrewitalizowanych – 1	Remont elewacji z częściowym dociepleniem	ul. Słowackiego nr 26a, 58-300 Wałbrzych Działka 386/3 obręb 27 Śródmieście	Podobszar Śródmieście	250 000,00	Dotacja UE EFRR RPO WD (200.000), wkład własny (50.000 kredyt)	2022-2025	Lista A	CEL 2
C2.1(288)	296	Wspólnota Mieszkańcowa przy ul. 1 Maja nr 7 i Pl. Kościelnym nr 2 w Wałbrzychu	Odnowa części wspólnej nieruchomości przy ul. 1 Maja nr 7 i Pl. Kościelnym nr 2 w Wałbrzychu	Degradacja techniczna obiektu mieszkalnego wielorodzinnego. Niska jakość życia mieszkańców ze względu na niewystarczający stan techniczny budynku, wysoka energochłonność budynków.	Poprawa istniejącego stanu technicznego budynku, poprawa jakości życia mieszkańców oraz wizerunku i estetyki miasta, zwiększenie efektywności energetycznej w budynkach mieszkalnych.	Sposób pomiaru: - protokół odbioru prac remontowych objętych projektem - ilość osób zamieszkujących (dane z ewidencji administratora)	Produktu: 1. Liczba wspartych obiektów infrastrukturalnych zlokalizowanych na rewitalizowanych obszarach - 1 2. Wyremontowane budynki mieszkalne na obszarze miejskim - 1 Rezultaty: 1. liczba mieszkań w wyremontowanym budynku – 17, pow. łącznie 685,54 m2 2. Liczba osób korzystających z budynków zrewitalizowanych – 42	Wykonanie izolacji poziomej i pionowej ściany tylnej nieruchomości przy ul. 1 Maja nr 7 i Pl. Kościelnym nr 2	ul. 1 Maja nr 7 i Pl. Kościelnym nr 2, 58-300 Wałbrzych, Działka nr 439, obręb nr 27 Śródmieście	Podobszar Śródmieście	180 000,00	Dotacja UE EFRR RPO WD (126.000), wkład własny 54.000 (w tym kredyt 34.000)	2022-2024	Lista A	CEL 2
C2.1(289)	297	Wspólnota Mieszkańcowa przy ul. 1 Maja nr 12a w Wałbrzychu	Odnowa części wspólnych nieruchomości przy ul. 1 Maja nr 12a w Wałbrzychu	Degradacja techniczna obiektu mieszkalnego wielorodzinnego. Niska jakość życia mieszkańców ze względu na niewystarczający stan techniczny budynku, wysoka energochłonność budynków.	Poprawa istniejącego stanu technicznego budynku, poprawa jakości życia mieszkańców oraz wizerunku i estetyki miasta, zwiększenie efektywności energetycznej w budynkach mieszkalnych.	Sposób pomiaru: - protokół odbioru prac remontowych objętych projektem - ilość osób zamieszkujących (dane z ewidencji administratora)	Produktu: 1. Liczba wspartych obiektów infrastrukturalnych zlokalizowanych na rewitalizowanych obszarach - 1 2. Wyremontowane budynki mieszkalne na obszarze miejskim - 1 Rezultaty: 1. liczba mieszkań w wyremontowanym budynku – 3, pow. łącznie 124,16 m2 2. Liczba osób korzystających z budynków zrewitalizowanych – 5	Wykonanie remontu elewacji frontowej i bocznej.	ul. 1 Maja nr 12a, 58-300 Wałbrzych, Działka nr 433/2, obręb nr 27 Śródmieście	Podobszar Śródmieście	200 000,00	Dotacja UE EFRR RPO WD (160.000), wkład własny (40.000 kredyt)	2022-2024	Lista A	CEL 2

C2.1(290)	298	Wspólnota Mieszkańców przy ul. Andrzeja Wajdy nr 4 w Wałbrzychu	Odnowa części wspólnych nieruchomości przy ul. Andrzeja Wajdy nr 4 w Wałbrzychu	Degradacja techniczna obiektu mieszkalnego wielorodzinnego. Niska jakość życia mieszkańców ze względu na niewystarczający stan techniczny budynku, wysoka energochłonność budynków.	Poprawa istniejącego stanu technicznego budynku, poprawa jakości życia mieszkańców oraz wizerunku i estetyki miasta, zwiększenie efektywności energetycznej w budynkach mieszkalnych.	Sposób pomiaru: - protokół odbioru prac remontowych objętych projektem - ilość osób zamieszkujących (dane z ewidencji administratora)	Produkt: 1. Liczba wspartych obiektów infrastrukturalnych zlokalizowanych na rewitalizowanych obszarach - 1 2. Wyremontowane budynki mieszkalne na obszarze miejskim - 1 Rezultaty: 1. liczba mieszkań w wyremontowanym budynku – 7, pow. łącznie 447,12 m2 2. Liczba osób korzystających z budynków zrewitalizowanych – 15	Remont elewacji.	ul. Andrzeja Wajdy 4, 58-300 Wałbrzych, Działka nr 107, obręb nr 27 Śródmieście	Podobszar Śródmieście	300 000,00	Dotacja UE EFRR RPO WD (240.000), wkład własny 60.000 (w tym kredyt 50.000)	2022-2024	Lista A	CEL 2
C2.1(291)	299	Wspólnota Mieszkańców przy ul. Jana Brzechwy 2 w Wałbrzychu	Odnowa części wspólnych nieruchomości przy ul. Jana Brzechwy 2 w Wałbrzychu	Degradacja techniczna obiektu mieszkalnego wielorodzinnego. Niska jakość życia mieszkańców ze względu na niewystarczający stan techniczny budynku, wysoka energochłonność budynków.	Poprawa istniejącego stanu technicznego budynku, poprawa jakości życia mieszkańców oraz wizerunku i estetyki miasta, zwiększenie efektywności energetycznej w budynkach mieszkalnych.	Sposób pomiaru: - protokół odbioru prac remontowych objętych projektem - ilość osób zamieszkujących (dane z ewidencji administratora)	Produkt: 1. Liczba wspartych obiektów infrastrukturalnych zlokalizowanych na rewitalizowanych obszarach - 1 2. Wyremontowane budynki mieszkalne na obszarze miejskim - 1 Rezultaty: 1. liczba mieszkań w wyremontowanym budynku – 4, pow. łącznie 280,92 m2 2. Liczba osób korzystających z budynków zrewitalizowanych – 3	Remont elewacji.	ul. Jana Brzechwy 2, 58-300 Wałbrzych, Działka nr 214/2, obręb nr 27 Śródmieście	Podobszar Śródmieście	300 000,00	Dotacja UE EFRR RPO WD (240.000), wkład własny 60.000 (w tym kredyt 30.000)	2022-2024	Lista A	CEL 2
C2.1(292)	300	Wspólnota Mieszkańców przy ul. Bolesława Chrobrego nr 3 w Wałbrzychu	Odnowa części wspólnych nieruchomości przy ul. Bolesława Chrobrego nr 3 w Wałbrzychu	Degradacja techniczna obiektu mieszkalnego wielorodzinnego. Niska jakość życia mieszkańców ze względu na niewystarczający stan techniczny budynku, wysoka energochłonność budynków.	Poprawa istniejącego stanu technicznego budynku, poprawa jakości życia mieszkańców oraz wizerunku i estetyki miasta, zwiększenie efektywności energetycznej w budynkach mieszkalnych.	Sposób pomiaru: - protokół odbioru prac remontowych objętych projektem - ilość osób zamieszkujących (dane z ewidencji administratora)	Produkt: 1. Liczba wspartych obiektów infrastrukturalnych zlokalizowanych na rewitalizowanych obszarach - 1 2. Wyremontowane budynki mieszkalne na obszarze miejskim - 1 Rezultaty: 1. liczba mieszkań w wyremontowanym budynku – 5, pow. łącznie 418,51 m2 2. Liczba osób korzystających z budynków zrewitalizowanych – 4	I etap remont dachu II etap remont elewacji	ul. Bolesława Chrobrego 3, 58-300 Wałbrzych, Działka nr 31/1, obręb nr 27 Śródmieście	Podobszar Śródmieście	360 000,00	Dotacja UE EFRR RPO WD (288.000), wkład własny 72.000 (w tym kredyt 68.000)	2022-2024	Lista A	CEL 2
C2.1(293)	301	Wspólnota Mieszkańców przy ul. Bolesława Chrobrego nr 5 w Wałbrzychu	Odnowa części wspólnych nieruchomości przy ul. Bolesława Chrobrego nr 5 w Wałbrzychu	Degradacja techniczna obiektu mieszkalnego wielorodzinnego. Niska jakość życia mieszkańców ze względu na niewystarczający stan techniczny budynku, wysoka energochłonność budynków.	Poprawa istniejącego stanu technicznego budynku, poprawa jakości życia mieszkańców oraz wizerunku i estetyki miasta, zwiększenie efektywności energetycznej w budynkach mieszkalnych.	Sposób pomiaru: - protokół odbioru prac remontowych objętych projektem - ilość osób zamieszkujących (dane z ewidencji administratora)	Produkt: 1. Liczba wspartych obiektów infrastrukturalnych zlokalizowanych na rewitalizowanych obszarach - 1 2. Wyremontowane budynki mieszkalne na obszarze miejskim - 1 Rezultaty: 1. liczba mieszkań w wyremontowanym budynku – 5, pow. łącznie 248,36 m2 2. Liczba osób korzystających z budynków zrewitalizowanych – 4	I etap remont dachu II etap remont elewacji	ul. Bolesława Chrobrego 5, 58-300 Wałbrzych, Działka nr 32, obręb nr 27 Śródmieście	Podobszar Śródmieście	360 000,00	Dotacja UE EFRR RPO WD (288.000), wkład własny 72.000 (w tym kredyt 64.000)	2022-2024	Lista A	CEL 2
C2.1(294)	302	Wspólnota Mieszkańców przy ul. Bolesława Chrobrego 29 w Wałbrzychu	Odnowa części wspólnej nieruchomości przy ul. Bolesława Chrobrego 29 w Wałbrzychu	Degradacja techniczna obiektu mieszkalnego wielorodzinnego. Niska jakość życia mieszkańców ze względu na niewystarczający stan techniczny budynku, wysoka energochłonność budynków.	Poprawa istniejącego stanu technicznego budynku, poprawa jakości życia mieszkańców oraz wizerunku i estetyki miasta, zwiększenie efektywności energetycznej w budynkach mieszkalnych.	Sposób pomiaru: - protokół odbioru prac remontowych objętych projektem - ilość osób zamieszkujących (dane z ewidencji administratora)	Produkt: 1. Liczba wspartych obiektów infrastrukturalnych zlokalizowanych na rewitalizowanych obszarach - 1 2. Wyremontowane budynki mieszkalne na obszarze miejskim - 1 Rezultaty: 1. liczba mieszkań w wyremontowanym budynku – 6, pow. łącznie 486,22 m2 2. Liczba osób korzystających z budynków zrewitalizowanych – 12	Remont elewacji.	ul. Bolesława Chrobrego 29, 58-300 Wałbrzych, Działka nr 147/1, obręb nr 21 Nowe Miasto	Podobszar Śródmieście	300 000,00	Dotacja UE EFRR RPO WD (240.000), wkład własny 60.000 (w tym kredyt 58.000)	2022-2024	Lista A	CEL 2
C2.1(295)	303	Wspólnota Mieszkańców przy ul. Garbarskiej nr 4 w Wałbrzychu	Odnowa części wspólnej nieruchomości przy ul. Garbarskiej nr 4 w Wałbrzychu	Degradacja techniczna obiektu mieszkalnego wielorodzinnego. Niska jakość życia mieszkańców ze względu na niewystarczający stan techniczny budynku, wysoka energochłonność budynków.	Poprawa istniejącego stanu technicznego budynku, poprawa jakości życia mieszkańców oraz wizerunku i estetyki miasta, zwiększenie efektywności energetycznej w budynkach mieszkalnych.	Sposób pomiaru: - protokół odbioru prac remontowych objętych projektem - ilość osób zamieszkujących (dane z ewidencji administratora)	Produkt: 1. Liczba wspartych obiektów infrastrukturalnych zlokalizowanych na rewitalizowanych obszarach - 1 2. Wyremontowane budynki mieszkalne na obszarze miejskim - 1 Rezultaty: 1. liczba mieszkań w wyremontowanym budynku – 12, pow. łącznie 548,25 m2 2. Liczba osób korzystających z budynków zrewitalizowanych – 14	Remont elewacji.	ul. Garbarska 4, 58-300 Wałbrzych, Działka nr 648, obręb nr 27 Śródmieście	Podobszar Śródmieście	350 000,00	Dotacja UE EFRR RPO WD (260.000), wkład własny 70.000 (w tym kredyt 50.000)	2022-2024	Lista A	CEL 2

C2.1(296)	304	Wspólnota Mieszkańcowa przy ul. Gdańskiej nr 8 w Wałbrzychu	Odnowa części wspólnej oraz zagospodarowanie posesji nieruchomości przy ul. Gdańskiej nr 8 w Wałbrzychu	Degradacja techniczna obiektu mieszkalnego wielorodzinnego. Niska jakość życia mieszkańców ze względu na niewystarczający stan techniczny budynku, wysoka energochłonność budynków.	Poprawa istniejącego stanu technicznego budynku, poprawa jakości życia mieszkańców oraz wizerunku i estetyki miasta, zwiększenie efektywności energetycznej w budynkach mieszkalnych.	Sposób pomiaru: - protokół odbioru prac remontowych objętych projektem - ilość osób zamieszkujących (dane z ewidencji administratora)	Produktu: 1. Liczba wspartych obiektów infrastrukturalnych zlokalizowanych na rewitalizowanych obszarach - 1 2. Wyremontowane budynki mieszkalne na obszarze miejskim - 1 Rezultaty: 1. Liczba mieszkań w wyremontowanym budynku – 7, pow. łącznie 347,04 m2 2. Liczba osób korzystających z budynków zrewitalizowanych – 10	I etap remont klatki schodowej, II etap zagospodarowanie posesji.	ul. Gdańska 8, 58-300 Wałbrzych, Działka nr 401, obręb nr 27 Śródmieście	Podobasz Śródmieście	200 000,00	Dotacja UE EFRR RPO WD (160.000), wkład własny 40.000 (w tym kredyt 30.000)	2022-2024	Lista A	CEL 2
C2.1(297)	305	Wspólnota Mieszkańcowa przy ul. Marii Konopnickiej nr 5a w Wałbrzychu	Odnowa części wspólnej nieruchomości przy ul. Marii Konopnickiej nr 5a w Wałbrzychu	Degradacja techniczna obiektu mieszkalnego wielorodzinnego. Niska jakość życia mieszkańców ze względu na niewystarczający stan techniczny budynku, wysoka energochłonność budynków.	Poprawa istniejącego stanu technicznego budynku, poprawa jakości życia mieszkańców oraz wizerunku i estetyki miasta, zwiększenie efektywności energetycznej w budynkach mieszkalnych.	Sposób pomiaru: - protokół odbioru prac remontowych objętych projektem - ilość osób zamieszkujących (dane z ewidencji administratora)	Produktu: 1. Liczba wspartych obiektów infrastrukturalnych zlokalizowanych na rewitalizowanych obszarach - 1 2. Wyremontowane budynki mieszkalne na obszarze miejskim - 1 Rezultaty: 1. Liczba mieszkań w wyremontowanym budynku – 5, pow. łącznie 420,15 m2 2. Liczba osób korzystających z budynków zrewitalizowanych – 7	Remont elewacji.	ul. Marii Konopnickiej 5a, 58-300 Wałbrzych, Działka nr 137/1, obręb nr 27 Śródmieście	Podobasz Śródmieście	300 000,00	Dotacja UE EFRR RPO WD (240.000), wkład własny 60.000 (w tym kredyt 55.000)	2022-2024	Lista A	CEL 2
C2.1(298)	306	Wspólnota Mieszkańcowa przy ul. Andrzeja Szmidta nr 14 w Wałbrzychu	Odnowa części wspólnej nieruchomości przy ul. Andrzeja Szmidta nr 14 w Wałbrzychu	Degradacja techniczna obiektu mieszkalnego wielorodzinnego. Niska jakość życia mieszkańców ze względu na niewystarczający stan techniczny budynku, wysoka energochłonność budynków.	Poprawa istniejącego stanu technicznego budynku, poprawa jakości życia mieszkańców oraz wizerunku i estetyki miasta, zwiększenie efektywności energetycznej w budynkach mieszkalnych.	Sposób pomiaru: - protokół odbioru prac remontowych objętych projektem - ilość osób zamieszkujących (dane z ewidencji administratora)	Produktu: 1. Liczba wspartych obiektów infrastrukturalnych zlokalizowanych na rewitalizowanych obszarach - 1 2. Wyremontowane budynki mieszkalne na obszarze miejskim - 1 Rezultaty: 1. Liczba mieszkań w wyremontowanym budynku – 4, pow. łącznie 227,08 m2 2. Liczba osób korzystających z budynków zrewitalizowanych – 7	Remont elewacji.	ul. Andrzeja Szmidta 14, 58-300 Wałbrzych, Działka nr 169/1, obręb nr 21 Nowe Miasto	Podobasz Śródmieście	320 000,00	Dotacja UE EFRR RPO WD (256.000), wkład własny 64.000 (59.000 kredyt)	2022-2024	Lista A	CEL 2
C2.1(299)	307	Wspólnota Mieszkańcowa przy ul. Tadeusza Kościuszki nr 7,7a,9,9a w Wałbrzychu	Odnowa części wspólnej nieruchomości przy ul. Tadeusza Kościuszki nr 7,7a,9,9a w Wałbrzychu	Degradacja techniczna obiektu mieszkalnego wielorodzinnego. Niska jakość życia mieszkańców ze względu na niewystarczający stan techniczny budynku, wysoka energochłonność budynków.	Poprawa istniejącego stanu technicznego budynku, poprawa jakości życia mieszkańców oraz wizerunku i estetyki miasta, zwiększenie efektywności energetycznej w budynkach mieszkalnych.	Sposób pomiaru: - protokół odbioru prac remontowych objętych projektem - ilość osób zamieszkujących (dane z ewidencji administratora)	Produktu: 1. Liczba wspartych obiektów infrastrukturalnych zlokalizowanych na rewitalizowanych obszarach - 1 2. Wyremontowane budynki mieszkalne na obszarze miejskim - 1 Rezultaty: 1. Liczba mieszkań w wyremontowanym budynku – 5, pow. łącznie 1134,74 m2 2. Liczba osób korzystających z budynków zrewitalizowanych – 32	Etap 1 – Rozbiórka garaży i lokalu użytkowego, zagospodarowanie terenu, odprowadzenie wód opadkowych, izolacja nieruchomości od strony podwórka. Etap 2 – Remont klatki schodowej w budynku przy ul. Tadeusza Kościuszki 9.	ul. Tadeusza Kościuszki nr 7,7a,9,9a, 58-300 Wałbrzych, Działka nr 352/1, 352/2, 353 obręb nr 27 Śródmieście	Podobasz Śródmieście	250 000,00	Dotacja UE EFRR RPO WD (200.000), wkład własny 50.000 (w tym kredyt 45.000)	2022-2024	Lista A	CEL 2
C2.1(300)	308	Wspólnota Mieszkańcowa przy ul. Tadeusza Kościuszki nr 11a w Wałbrzychu	Odnowa części wspólnych nieruchomości przy ul. Tadeusza Kościuszki nr 11a w Wałbrzychu	Degradacja techniczna obiektu mieszkalnego wielorodzinnego. Niska jakość życia mieszkańców ze względu na niewystarczający stan techniczny budynku, wysoka energochłonność budynków.	Poprawa istniejącego stanu technicznego budynku, poprawa jakości życia mieszkańców oraz wizerunku i estetyki miasta, zwiększenie efektywności energetycznej w budynkach mieszkalnych.	Sposób pomiaru: - protokół odbioru prac remontowych objętych projektem - ilość osób zamieszkujących (dane z ewidencji administratora)	Produktu: 1. Liczba wspartych obiektów infrastrukturalnych zlokalizowanych na rewitalizowanych obszarach - 1 2. Wyremontowane budynki mieszkalne na obszarze miejskim - 1 Rezultaty: 1. Liczba mieszkań w wyremontowanym budynku – 5, pow. łącznie 198,66 m2 2. Liczba osób korzystających z budynków zrewitalizowanych – 6	I Etap – Remont elewacji II Etap – Remont stropu	ul. Tadeusza Kościuszki 11a, 58-300 Wałbrzych, Działka nr 355/2, obręb nr 27 Śródmieście	Podobasz Śródmieście	280 000,00	Dotacja UE EFRR RPO WD (224.000), wkład własny 56.000 (w tym kredyt 54.000)	2022-2024	Lista A	CEL 2
C2.1(301)	309	Wspólnota Mieszkańcowa przy ul. Romualda Traugutta nr 1 w Wałbrzychu	Odnowa części nieruchomości przy ul. Romualda Traugutta nr 1 w Wałbrzychu	Degradacja techniczna obiektu mieszkalnego wielorodzinnego. Niska jakość życia mieszkańców ze względu na niewystarczający stan techniczny budynku, wysoka energochłonność budynków.	Poprawa istniejącego stanu technicznego budynku, poprawa jakości życia mieszkańców oraz wizerunku i estetyki miasta, zwiększenie efektywności energetycznej w budynkach mieszkalnych.	Sposób pomiaru: - protokół odbioru prac remontowych objętych projektem - ilość osób zamieszkujących (dane z ewidencji administratora)	Produktu: 1. Liczba wspartych obiektów infrastrukturalnych zlokalizowanych na rewitalizowanych obszarach - 1 2. Wyremontowane budynki mieszkalne na obszarze miejskim - 1 Rezultaty: 1. Liczba mieszkań w wyremontowanym budynku – 4, pow. łącznie 238,16 m2 2. Liczba osób korzystających z budynków zrewitalizowanych – 5	Remont elewacji.	ul. Romualda Traugutta 1, 58-300 Wałbrzych, Działka nr 418/4 obręb nr 27 Śródmieście	Podobasz Śródmieście	320 000,00	Dotacja UE EFRR RPO WD (256.000), wkład własny 64.000 (w tym kredyt 59.000)	2022-2024	Lista A	CEL 2

C2.1(302)	310	Wspólnota Mieszkaniowa ul. Ruchu Oporu 6 w Wałbrzychu	Remont i odnowa budynku Wspólnoty Mieszkaniowej przy ul. Ruchu Oporu 6 w Wałbrzychu	Degradacja techniczna obiektu mieszkalnego wielorodzinnego. Niska jakość życia mieszkańców ze względu na niewystarczający stan techniczny budynku, wysoka energochłonność budynków.	Poprawa istniejącego stanu technicznego budynku, poprawa jakości życia mieszkańców oraz wizerunku i estetyki miasta, zwiększenie efektywności energetycznej w budynkach mieszkalnych.	Sposób pomiaru: - protokół odbioru prac budowlanych objętych projektem - ilość osób zamieszkujących (dane z ewidencji administratora)	Produktu: 1. Liczba wspartych obiektów infrastrukturalnych zlokalizowanych na rewitalizowanych obszarach - 1 2. Wyremontowane budynki mieszkalne na obszarze miejskim - 1 Rezultaty: 1. Liczba obiektów dostosowanych do potrzeb osób niepełnosprawnych - 1 2. Liczba osób korzystających z budynków zrewitalizowanych – 9	Izolacje przeciwwilgociowe pionowe i poziome, remont piwnic i stropów nad piwnicami, remont elewacji z dociepleniem, wymiana instalacji elektrycznej, remont klătki schodowej.	ul. Ruchu Oporu 6, 58-304 Wałbrzych, nr działki 94/2, obręb 16 Biały Kamień	Podobszar Biały Kamień	900 000,00	Dotacja UE EFRR RPO WD (720.000), wkład własny 180.000 (kredyt)	2022-2025	Lista A	CEL 2	W projekcie uwzględniono standardy dostępności (wspólnoty mieszkaniowe nie są zobligowane ww. ustawą do zapewniania dostępności)
C2.1(303)	311	Wspólnota Mieszkaniowa ul. Generała Władysława Andersa 133 w Wałbrzychu	Remont i odnowa budynku Wspólnoty Mieszkaniowej przy ul. Gen. Władysława Andersa 133 w Wałbrzychu	Degradacja techniczna obiektu mieszkalnego wielorodzinnego. Niska jakość życia mieszkańców ze względu na niewystarczający stan techniczny budynku, wysoka energochłonność budynków.	Poprawa istniejącego stanu technicznego budynku, poprawa jakości życia mieszkańców oraz wizerunku i estetyki miasta, zwiększenie efektywności energetycznej w budynkach mieszkalnych.	Sposób pomiaru: - protokół odbioru prac budowlanych objętych projektem - ilość osób zamieszkujących (dane z ewidencji administratora)	Produktu: 1. Liczba wspartych obiektów infrastrukturalnych zlokalizowanych na rewitalizowanych obszarach - 1 2. Wyremontowane budynki mieszkalne na obszarze miejskim - 1 Rezultaty: 1. Liczba obiektów dostosowanych do potrzeb osób niepełnosprawnych - 1 2. Liczba osób korzystających z budynków zrewitalizowanych – 9	Remont elewacji z dociepleniem, wymiana instalacji elektrycznej, remont klătki schodowej, izolacje przeciwwilgociowe, naprawa dachu.	ul. Generała Władysława Andersa 133, 58-304 Wałbrzych, nr działki 322/6 Obręb 14 Biały Kamień	Podobszar Biały Kamień	800 000,00	Dotacja UE EFRR RPO WD (640.000), wkład własny 160.000 (kredyt)	2022-2025	Lista A	CEL 2	W projekcie uwzględniono standardy dostępności (wspólnoty mieszkaniowe nie są zobligowane ww. ustawą do zapewniania dostępności)
C2.1(304)	312	Wspólnota Mieszkaniowa ul. Generała Władysława Andersa 149 w Wałbrzychu	Remont i odnowa budynku Wspólnoty Mieszkaniowej przy ul. Gen. Władysława Andersa 149 w Wałbrzychu	Degradacja techniczna obiektu mieszkalnego wielorodzinnego. Niska jakość życia mieszkańców ze względu na niewystarczający stan techniczny budynku, wysoka energochłonność budynków.	Poprawa istniejącego stanu technicznego budynku, poprawa jakości życia mieszkańców oraz wizerunku i estetyki miasta, zwiększenie efektywności energetycznej w budynkach mieszkalnych.	Sposób pomiaru: - protokół odbioru prac budowlanych objętych projektem - ilość osób zamieszkujących (dane z ewidencji administratora)	Produktu: 1. Liczba wspartych obiektów infrastrukturalnych zlokalizowanych na rewitalizowanych obszarach - 1 2. Wyremontowane budynki mieszkalne na obszarze miejskim - 1 Rezultaty: 1. Liczba obiektów dostosowanych do potrzeb osób niepełnosprawnych - 1 2. Liczba osób korzystających z budynków zrewitalizowanych – 9	Remont elewacji z dociepleniem, wykonanie izolacji pionowej i poziomej przeciwwilgociowej ścian piwnic oraz osuszenie budynku, remont klătki schodowej.	ul. Generała Władysława Andersa 149, 58-304 Wałbrzych, nr działki 218/6 Obręb 14 Biały Kamień	Podobszar Biały Kamień	750 000,00	Dotacja UE EFRR RPO WD (600.000), wkład własny 150.000 (kredyt)	2022-2025	Lista A	CEL 2	W projekcie uwzględniono standardy dostępności (wspólnoty mieszkaniowe nie są zobligowane ww. ustawą do zapewniania dostępności)
C2.1(305)	313	Wspólnota Mieszkaniowa ul. Generała Władysława Andersa 152 w Wałbrzychu	Remont i odnowa budynku Wspólnoty Mieszkaniowej przy ul. Gen. Władysława Andersa 152 w Wałbrzychu	Degradacja techniczna obiektu mieszkalnego wielorodzinnego. Niska jakość życia mieszkańców ze względu na niewystarczający stan techniczny budynku, wysoka energochłonność budynków.	Poprawa istniejącego stanu technicznego budynku, poprawa jakości życia mieszkańców oraz wizerunku i estetyki miasta, zwiększenie efektywności energetycznej w budynkach mieszkalnych.	Sposób pomiaru: - protokół odbioru prac budowlanych objętych projektem - ilość osób zamieszkujących (dane z ewidencji administratora)	Produktu: 1. Liczba wspartych obiektów infrastrukturalnych zlokalizowanych na rewitalizowanych obszarach - 1 2. Wyremontowane budynki mieszkalne na obszarze miejskim - 1 Rezultaty: 1. Liczba obiektów dostosowanych do potrzeb osób niepełnosprawnych - 1 2. Liczba osób korzystających z budynków zrewitalizowanych – 9	Remont elewacji z dociepleniem, remont dachu, izolacja ścian piwnic, odwodnienie i uporządkowanie kanalizacji deszczowej, remont klătki schodowej.	ul. Generała Władysława Andersa 152, 58-304 Wałbrzych, nr działki 214/1, obręb 15 Konradów	Podobszar Biały Kamień	1 100 000,00	Dotacja UE EFRR RPO WD (880.000), wkład własny 220.000 (kredyt)	2022-2025	Lista A	CEL 2	W projekcie uwzględniono standardy dostępności (wspólnoty mieszkaniowe nie są zobligowane ww. ustawą do zapewniania dostępności)
C2.1(306)	314	Wspólnota Mieszkaniowa przy ul. Romualda Traugutta nr 9 w Wałbrzychu	Odnowa części wspólnych nieruchomości przy ul. Romualda Traugutta nr 9 w Wałbrzychu	Degradacja techniczna obiektu mieszkalnego wielorodzinnego. Niska jakość życia mieszkańców ze względu na niewystarczający stan techniczny budynku, wysoka energochłonność budynków.	Poprawa istniejącego stanu technicznego budynku, poprawa jakości życia mieszkańców oraz wizerunku i estetyki miasta, zwiększenie efektywności energetycznej w budynkach mieszkalnych.	Sposób pomiaru: - protokół odbioru prac remontowych objętych projektem - ilość osób zamieszkujących (dane z ewidencji administratora)	Produktu: 1. Liczba wspartych obiektów infrastrukturalnych zlokalizowanych na rewitalizowanych obszarach - 1 2. Wyremontowane budynki mieszkalne na obszarze miejskim - 1 Rezultaty: 1. Liczba mieszkań w wyremontowanym budynku – 7, pow. łącznie 227,57 m2 2. Liczba osób korzystających z budynków zrewitalizowanych – 14	I Etap - Odwodnienie nieruchomości II Etap - Remont elewacji	ul. Romualda Traugutta 9, 58-300 Wałbrzych, Działka nr 410, obręb nr 27 Śródmieście	Podobszar Śródmieście	340 000,00	Dotacja UE EFRR RPO WD (272.000), wkład własny 68.000 (w tym kredyt 63.000)	2022-2024	Lista A	CEL 2	
C2.1(307)	315	Wspólnota Mieszkaniowa przy ul. Jana Brzechwy 5 w Wałbrzychu	Odnowa części wspólnych nieruchomości przy ul. Jana Brzechwy 5 w Wałbrzychu	Degradacja techniczna obiektu mieszkalnego wielorodzinnego. Niska jakość życia mieszkańców ze względu na niewystarczający stan techniczny budynku, wysoka energochłonność budynków.	Poprawa istniejącego stanu technicznego budynku, poprawa jakości życia mieszkańców oraz wizerunku i estetyki miasta, zwiększenie efektywności energetycznej w budynkach mieszkalnych.	Sposób pomiaru: - protokół odbioru prac remontowych objętych projektem - ilość osób zamieszkujących (dane z ewidencji administratora)	Produktu: 1. Liczba wspartych obiektów infrastrukturalnych zlokalizowanych na rewitalizowanych obszarach - 1 2. Wyremontowane budynki mieszkalne na obszarze miejskim - 1 Rezultaty: 1. Liczba mieszkań w wyremontowanym budynku – 14, pow. łącznie 987,67 m2 2. Liczba osób korzystających z budynków zrewitalizowanych – 35	I etap Remont elewacji II etap zabezpieczenie budynku przed ingerencją wód opadowych	ul. Jana Brzechwy 5, 58-300 Wałbrzych, Działka nr 217/1, obręb nr 27 Śródmieście	Podobszar Śródmieście	350 000,00	Dotacja UE EFRR RPO WD (280.000), wkład własny 70.000 (w tym kredyt 50.000 kredyt)	2022-2024	Lista A	CEL 2	

C2.1(308)	316	Wspólnota Mieszkańcza przy ul. Nowy Świat nr 2 w Wałbrzychu	Remont elewacji z dociepleniem ścian budynku nieruchomości przy ul. Nowy Świat nr 2 w Wałbrzychu	Degradacja techniczna obiektu mieszkalnego wielorodzinnego. Niska jakość życia mieszkańców ze względu na niewystarczający stan techniczny budynku, wysoka energochłonność budynków.	Poprawa istniejącego stanu technicznego budynku, poprawa jakości życia mieszkańców oraz wizerunku i estetyki miasta, zwiększenie efektywności energetycznej w budynkach mieszkalnych.	Sposób pomiaru: - protokół odbioru prac remontowych objętych projektem - ilość osób zamieszkujących (dane z ewidencji administratora)	Produkty: 1. Liczba wspartych obiektów infrastrukturalnych zlokalizowanych na rewitalizowanych obszarach - 1 2. Wyremontowane budynki mieszkalne na obszarze miejskim - 1 Rezultaty: 1. liczba mieszkań w wyremontowanym budynku – 12, pow. łącznie 479,55 m2 2. Liczba osób korzystających z budynków zrewitalizowanych – 23	Wykonanie remontu elewacji z dociepleniem ścian budynku	ul. Nowy Świat 2, 58-300 Wałbrzych, Działka nr 97, obręb nr 27 Śródmieście	Podobszar Śródmieście	518 539,29	Dotacja UE EFRR RPO WD (414.831,43), wkład własny 103.707,86 (w tym kredyt 93.707,86)	2022-2024	Lista A	CEL 2	
C2.1(309)	317	Wspólnota Mieszkańcza przy ul. św. Józefa 3 w Wałbrzychu	Remont budynku przy ul. św. Józefa 3 w Wałbrzychu	Degradacja techniczna obiektu mieszkalnego wielorodzinnego. Niska jakość życia mieszkańców ze względu na niewystarczający stan techniczny budynku, wysoka energochłonność budynków.	Poprawa istniejącego stanu technicznego budynku, poprawa jakości życia mieszkańców oraz wizerunku i estetyki miasta, zwiększenie efektywności energetycznej w budynkach mieszkalnych.	Sposób pomiaru: - liczba osób korzystających z wyremontowanej infrastruktury na podstawie deklaracji o wysokości opłaty za gospodarowanie odpadami komunalnymi	Produkty: 1. Liczba wspartych obiektów infrastrukturalnych zlokalizowanych na rewitalizowanych obszarach - 1 Rezultaty: 1. liczba mieszkań w wyremontowanym budynku – 6, pow. łącznie 346,59 m2 2. Liczba osób korzystających z budynków zrewitalizowanych – 14	Remont części wspólnych budynku polegający na wykonaniu remontu elewacji z ociepleniem, remont klatki schodowej, przebudowa wewnętrznej linii zasilającej, zestawów rozdzielczo-pomiarowych wraz z wewnętrznymi liniami zasilającymi do rozdzielnic w mieszkaniach oraz instalacji oświetlenia w pomieszczeniach ogólnego użytku z zastosowaniem napięcia 230V	ul. św. Józefa 3, 58-305 Wałbrzych, działka nr 165/1, obręb 28 Sobiecin	Podobszar Sobiecin	300 000,00	Dotacja UE EFRR RPO WD (180.000), wkład własny 120.000 (kredyt)	2022-2025	Lista A	CEL 2	
C2.1(310)	318	Miejski Zarząd Budynków sp. z o.o., ul. Gen. Andersa 48 58-304 Wałbrzych	Remont, odnowa budynku przy ul. Gen. Andersa 48 w Wałbrzychu	Degradacja techniczna obiektu mieszkalnego wielorodzinnego. Niska jakość życia mieszkańców ze względu na niewystarczający stan techniczny budynku, wysoka energochłonność budynków.	Poprawa istniejącego stanu technicznego budynku, poprawa jakości życia mieszkańców oraz wizerunku i estetyki miasta, zwiększenie efektywności energetycznej w budynkach mieszkalnych.	Sposób pomiaru: - protokoły odbioru końcowego robót - dokumentacja fotograficzna	Produkty: 1. Liczba wspartych obiektów infrastrukturalnych zlokalizowanych na rewitalizowanych obszarach - 1 2. Liczba obiektów dostosowanych do potrzeb osób z niepełnosprawnościami – 1 3. Stymulowanie rozwoju gospodarczego w rewitalizowanym obszarze	ETAP 1: Remont, odnowa budynku przy ul. Andersa 48, w tym: 1. Opracowanie dokumentacji technicznej. 2. Remont elewacji. 3. Wzmocnienie więźby dachowej. 4. Wymiana oświetlenia. 5. Remont pomieszczeń, ciągów komunikacyjnych, itp. 6. Wymiana instalacji – wodno – kanalizacyjnej. 7. Wykonanie udogodnień dla osób niepełnosprawnych. ETAP 2: Zagospodarowanie terenu działki, w tym: 1. Remont murów ogrodzeniowych. 2. Remont placu parkingowego.	ul. Andersa 48, działka 52, obręb 17 Biały Kamień	Podobszar Biały Kamień	1 100 000,00	Dotacja UE EFRR RPO WD (700.000), wkład własny 400.000 (w tym kredyt 200.000)	2022-2026	Lista A	CEL 2	W projekcie uwzględniono standardy dostępności
C2.1(311)	319	Miejski Zarząd Budynków sp. z o.o., ul. Gen. Andersa 48 58-304 Wałbrzych	Remont budynku przy ul. Gen. Andersa 48a w Wałbrzychu	Degradacja techniczna obiektu mieszkalnego wielorodzinnego. Niska jakość życia mieszkańców ze względu na niewystarczający stan techniczny budynku, wysoka energochłonność budynków.	Poprawa istniejącego stanu technicznego budynku, poprawa jakości życia mieszkańców oraz wizerunku i estetyki miasta, zwiększenie efektywności energetycznej w budynkach mieszkalnych.	Sposób pomiaru: - protokoły odbioru końcowego robót - dokumentacja fotograficzna	Produkty: 1. Liczba wspartych obiektów infrastrukturalnych zlokalizowanych na rewitalizowanych obszarach - 1 2. Liczba obiektów dostosowanych do potrzeb osób z niepełnosprawnościami – 1 3. Stymulowanie rozwoju gospodarczego w rewitalizowanym obszarze	Remont budynku przy ul. Andersa 48a, w tym: 1. Opracowanie dokumentacji technicznej. 2. Wykonanie izolacji ścian. 3. Remont elewacji budynku wraz z dociepleniem. 4. Wymiana oświetlenia. 5. Remont pomieszczeń, ciągów komunikacyjnych, itp. 6. Remont strópodachu. 7. Wymiana instalacji wodno – kanalizacyjnej. 8. Wymiana drzwi wejściowych. 9. Montaż instalacji fotowoltaicznej. 10. Wykonanie udogodnień dla osób niepełnosprawnych.	ul. Andersa 48a, działka 55, obręb 17 Biały Kamień	Podobszar Biały Kamień	700 000,00	Dotacja UE EFRR RPO WD (420.000), wkład własny 280.000 (w tym kredyt 200.000)	2022-2026	Lista A	CEL 2	W projekcie uwzględniono standardy dostępności

C2.1(312)	320	Miejski Zarząd Budynków sp. z o.o. ul. Gen. Andersa 48 58-304 Wałbrzych	Przebudowa budynku przy ul. Gen. Andersa 165 w Wałbrzychu	Degradacja techniczna obiektu mieszkalnego wielorodzinnego. Niska jakość życia mieszkańców ze względu na niewystarczający stan techniczny budynku, wysoka energochłonność budynków.	Poprawa istniejącego stanu technicznego budynku, poprawa jakości życia mieszkańców oraz wizerunku i estetyki miasta, zwiększenie efektywności energetycznej w budynkach mieszkalnych.	Sposób pomiaru: - protokoły odbioru końcowego robót - dokumentacja fotograficzna	Produkty: 1. Liczba wspartych obiektów infrastrukturalnych zlokalizowanych na rewitalizowanych obszarach - 1 2. Liczba obiektów dostosowanych do potrzeb osób z niepełnosprawnościami - 1 3. Poprawa przestrzeni w rewitalizowanym obszarze	1. Opracowanie dokumentacji projektowej, w tym audytu energetycznego. 2. Uporządkowanie lub przebudowa przyłącza wodociągowego, kanalizacji deszczowej, sanitarnej (teren oraz budynek) 3. Wykonanie izolacji przeciwwilgociowej. 4. Termomodernizacja, w tym: remont elewacji z dociepleniem, wymiana stolarki, remont pokrycia dachowego. 5. Adaptacja części pomieszczeń biurowych na lokale mieszkalne, w tym: remont stropów, przebudowa instalacji wodno – kanalizacyjnej, elektrycznej, uporządkowanie przewodów wentylacyjnych. 6. Zagospodarowanie części budynku na pomieszczenia biurowe, w tym: remont stropów, przebudowa instalacji wodno – kanalizacyjnej, elektrycznej, uporządkowanie przewodów wentylacyjnych. 7. Zmiana sposobu ogrzewania. 8. Wykonanie instalacji teletechnicznych. 9. Remont garaży/pomieszczeń gospodarczych. 10. Montaż instalacji fotowoltaicznej. 11. Wykonanie udogodnień dla osób niepełnosprawnych.	ul. Gen. Andersa 165 w Wałbrzychu, działka 135/2, obręb 14 Biały Kamień	Podobzar Biały Kamień	4 000 000,00	Dotacja UE EFRR RPO WD (2.400.000), wkład własny 1.600.000 (w tym kredyt 1.200.000)	2023-2026	Lista A	CEL 2	W projekcie uwzględniono standardy dostępności
C2.1(313)	321	Miejski Zarząd Budynków sp. z o.o. ul. Gen. Andersa 48 58-304 Wałbrzych	Przebudowa, remont budynku przy ul. Adama Mickiewicza 35 w Wałbrzychu	Degradacja techniczna obiektu mieszkalnego wielorodzinnego. Niska jakość życia mieszkańców ze względu na niewystarczający stan techniczny budynku, wysoka energochłonność budynków.	Poprawa istniejącego stanu technicznego budynku, poprawa jakości życia mieszkańców oraz wizerunku i estetyki miasta, zwiększenie efektywności energetycznej w budynkach mieszkalnych.	Sposób pomiaru: - protokoły odbioru końcowego robót - dokumentacja fotograficzna	Produkty: 1. Liczba wspartych obiektów infrastrukturalnych zlokalizowanych na rewitalizowanych obszarach - 1 2. Liczba obiektów dostosowanych do potrzeb osób z niepełnosprawnościami - 1 3. Stymulowanie rozwoju gospodarczego w rewitalizowanym obszarze	1. Sporządzenie dokumentacji projektowej. 2. Wykonanie izolacji przeciwwilgociowej pionowej ścian fundamentowych wraz z osuszeniem ścian. 3. Uporządkowanie i remont instalacji odprowadzającej wody opadowe. 4. Remont elewacji. 5. Remont schodów. 6. Remont pomieszczeń biurowych, ciągów komunikacyjnych, itp. 7. Adaptacja pomieszczeń strychowych.	ul. Adama Mickiewicza 35 w Wałbrzychu, działka 15/4, obręb 26 Nowe Miasto	Podobzar Śródmieście	1 000 000,00	Dotacja UE EFRR RPO WD (600.000), wkład własny (400.000)	2021-2022	Lista A	CEL 2	W projekcie uwzględniono standardy dostępności
C2.1(314)	322	Miejski Zarząd Budynków sp. z o.o. ul. Gen. Andersa 48 58-304 Wałbrzych	Przebudowa, remont budynku przy ul. Adama Mickiewicza 35a w Wałbrzychu	Degradacja techniczna obiektu mieszkalnego wielorodzinnego. Niska jakość życia mieszkańców ze względu na niewystarczający stan techniczny budynku, wysoka energochłonność budynków.	Poprawa istniejącego stanu technicznego budynku, poprawa jakości życia mieszkańców oraz wizerunku i estetyki miasta, zwiększenie efektywności energetycznej w budynkach mieszkalnych.	Sposób pomiaru: - protokoły odbioru końcowego robót - dokumentacja fotograficzna	Produkty: 1. Liczba wspartych obiektów infrastrukturalnych zlokalizowanych na rewitalizowanych obszarach - 1 2. Liczba obiektów dostosowanych do potrzeb osób z niepełnosprawnościami - 1 3. Poprawa warunków zamieszkania mieszkańców rewitalizowanego obszaru	1. Sporządzenie dokumentacji projektowej, w tym audytu energetycznego. 2. Uporządkowanie lub przebudowa kanalizacji sanitarnej, przyłącza wodociągowego. 3. Wykonanie ściany oporowej skarpy. 4. Osuszenie ścian. 5. Termomodernizacja budynku, w tym: remont pokrycia dachowego, remont elewacji wraz z dociepleniem, wymiana stolarki. 6. Adaptacja pomieszczeń gospodarczych na lokale mieszkalne. 7. Zagospodarowanie parteru budynku na pomieszczenia techniczne i użytkowe. 8. Wykonanie instalacji teletechnicznych. 9. Wykonanie lokalnego źródła ciepła. 10. Montaż instalacji fotowoltaicznej. 11. Montaż udogodnień dla osób niepełnosprawnych.	ul. Adama Mickiewicza nr 35, 35a w Wałbrzychu, działka 15/4 obręb 26 Nowe Miasto	Podobzar Śródmieście	3 000 000,00	Dotacja UE EFRR RPO WD (1.800.000), wkład własny (1.000.000 kredyt)	2021-2026	Lista A	CEL 2	W projekcie uwzględniono standardy dostępności

C2.1(315)	323	Wspólnota Mieszkańcowa przy ul. M. Konopnickiej 8 W Wałbrzychu, 58-300 Wałbrzych	Remont, odnowa, modernizacja części wspólnych wielorodzinnego budynku mieszkalnego przy ul. M. Konopnickiej 8	Degradacja techniczna obiektu mieszkalnego wielorodzinnego. Niska jakość życia mieszkańców ze względu na niewystarczający stan techniczny budynku, wysoka energochłonność budynków.	Poprawa istniejącego stanu technicznego budynku, poprawa jakości życia mieszkańców oraz wizerunku i estetyki miasta, zwiększenie efektywności energetycznej w budynkach mieszkalnych.	Sposób pomiaru: - liczba osób korzystających z wyremontowanej infrastruktury na podstawie deklaracji o wysokości opłaty za gospodarowanie odpadami komunalnymi - protokół odbioru prac budowlanych (pomiar raz w roku)	Produkty: 1. Wyremontowane budynki mieszkalne na obszarze miejskim - 1 Rezultaty: 1. Liczba mieszkań w wyremontowanym budynku – 12, łącznie 762,64 m2 2. Liczba osób korzystających z budynków zrewitalizowanych – 25	W częściach wspólnych kompleksowy remont klatki schodowej i obszaru zieleni: - wymiana stropów - wymiana drzwi wejściowych - likwidacja toalet na korytarzach - wykonanie odpowietrzenia kanalizacji w budynku - wymiana instalacji wod.-kan. - wymiana instalacji elektrycznej i oświetleniowej - budowa windy wewnętrznej - remont klatki schodowej wraz z biegiem schodowym - remont strychu i piwnic - modernizacja pasa zieleni przy budynku	ul. M. Konopnickiej 8 w Wałbrzychu, działka nr 75, obręb 27 Śródmieście	Podobzar Śródmieście	1 000 000,00	Dotacja UE EFRR RPO WD (800.000), wkład własny 200.000 (w tym kredyt 50.000)	2021-2025	Lista A	CEL 2
C2.1(316)	324	Wspólnota Mieszkańcowa przy ul. M. Konopnickiej 9 w Wałbrzychu, 58-300 Wałbrzych	Remont, odnowa, modernizacja części wspólnych wielorodzinnego budynku mieszkalnego przy ul. M. Konopnickiej 9	Degradacja techniczna obiektu mieszkalnego wielorodzinnego. Niska jakość życia mieszkańców ze względu na niewystarczający stan techniczny budynku, wysoka energochłonność budynków.	Poprawa istniejącego stanu technicznego budynku, poprawa jakości życia mieszkańców oraz wizerunku i estetyki miasta, zwiększenie efektywności energetycznej w budynkach mieszkalnych.	Sposób pomiaru: - liczba osób korzystających z wyremontowanej infrastruktury na podstawie deklaracji o wysokości opłaty za gospodarowanie odpadami komunalnymi - protokół odbioru prac budowlanych (pomiar raz w roku)	Produkty: 1. Wyremontowane budynki mieszkalne na obszarze miejskim - 1 Rezultaty: 1. Liczba mieszkań w wyremontowanym budynku – 8, pow. łącznie 430,00 m2 2. Liczba osób korzystających z budynków zrewitalizowanych – 10	W częściach wspólnych kompleksowy remont klatki schodowej i obszaru zieleni: - wymiana stropów - wymiana drzwi wejściowych - wymiana instalacji elektrycznej i oświetleniowej - remont klatki schodowej wraz z biegiem schodowym - remont strychu i piwnic - modernizacja pasa zieleni przy budynku	ul. M. Konopnickiej 9 w Wałbrzychu, działka nr 76/1, obręb 27 Śródmieście.	Podobzar Śródmieście	330 000,00	Dotacja UE EFRR RPO WD (250.000), wkład własny 80.000 (w tym kredyt 40.000)	2022-2025	Lista A	CEL 2
C2.1(317)	325	Wspólnota Mieszkańcowa przy ul. Konopnickiej 10, 58-300 Wałbrzych	Remont części wspólnych budynku mieszkalnego przy ul. Konopnickiej 10 w Wałbrzychu	Degradacja techniczna obiektu mieszkalnego wielorodzinnego. Niska jakość życia mieszkańców ze względu na niewystarczający stan techniczny budynku, wysoka energochłonność budynków.	Poprawa istniejącego stanu technicznego budynku, poprawa jakości życia mieszkańców oraz wizerunku i estetyki miasta, zwiększenie efektywności energetycznej w budynkach mieszkalnych.	Sposób pomiaru: - protokół odbioru prac remontowych objętych projektem - ilość osób zamieszkujących (dane z ewidencji administratora)	Produkty: 1. Liczba wspartych obiektów infrastrukturalnych zlokalizowanych na rewitalizowanych obszarach - 1 2. Wyremontowane budynki mieszkalne na obszarze miejskim - 1 Rezultaty: 1. Liczba mieszkań w wyremontowanym budynku – 9, pow. łącznie 463,76 m2 2. Liczba osób korzystających z budynków zrewitalizowanych – 11	Remont klatki schodowej z wymianą schodów. Rewitalizacja terenów zielonych.	ul. Konopnickiej 10, 58-300 Wałbrzych, działka 77, obręb 27 Śródmieście	Podobzar Śródmieście	250 000,00	Dotacja UE EFRR RPO WD (160.000), wkład własny 90.000 (w tym kredyt 50.000)	2022-2025	Lista A	CEL 2
C2.1(318)	326	Wspólnota Mieszkańcowa przy ul. 11 Listopada 166 W Wałbrzychu	Remont wielorodzinnego budynku mieszkalnego przy ul. 11 Listopada 166 w Wałbrzychu	Degradacja techniczna obiektu mieszkalnego wielorodzinnego. Niska jakość życia mieszkańców ze względu na niewystarczający stan techniczny budynku, wysoka energochłonność budynków.	Poprawa istniejącego stanu technicznego budynku, poprawa jakości życia mieszkańców oraz wizerunku i estetyki miasta, zwiększenie efektywności energetycznej w budynkach mieszkalnych.	Sposób pomiaru: - liczba osób korzystających z wyremontowanej infrastruktury na podstawie deklaracji o wysokości opłaty za gospodarowanie odpadami komunalnymi - protokół odbioru prac budowlanych (pomiar raz w roku)	Produkty: 1. Wyremontowane budynki mieszkalne na obszarze miejskim - 1 Rezultaty: 1. Liczba mieszkań w wyremontowanym budynku – 7 i 1 lokal użytkowy 2. Liczba osób korzystających z budynków zrewitalizowanych – 10	I etap: remont elewacji z dociepleniem II etap: remont klatki schodowej z wymianą instalacji elektrycznej	ul. 11 Listopada 166 w Wałbrzychu, działka nr 527/1, obręb 26 Nowe Miasto	Podobzar Nowe Miasto	300 000,00	Dotacja UE EFRR RPO WD (225.000), wkład własny 75.000 (kredyt)	2022-2025	Lista A	CEL 2
C2.1(319)	327	Wspólnota Mieszkańcowa przy ul. Piłsudskiego 48 w Wałbrzychu	Remont wielorodzinnego budynku mieszkalnego przy ul. Piłsudskiego 48 W Wałbrzychu	Degradacja techniczna obiektu mieszkalnego wielorodzinnego. Niska jakość życia mieszkańców ze względu na niewystarczający stan techniczny budynku, wysoka energochłonność budynków.	Poprawa istniejącego stanu technicznego budynku, poprawa jakości życia mieszkańców oraz wizerunku i estetyki miasta, zwiększenie efektywności energetycznej w budynkach mieszkalnych.	Sposób pomiaru: - liczba osób korzystających z wyremontowanej infrastruktury na podstawie deklaracji o wysokości opłaty za gospodarowanie odpadami komunalnymi - protokół odbioru prac budowlanych (pomiar raz w roku)	Produkty: 1. Wyremontowane budynki mieszkalne na obszarze miejskim - 1 Rezultaty: 1. Liczba mieszkań w wyremontowanym budynku – 20 2. Liczba osób korzystających z budynków zrewitalizowanych – 29	Remont elewacji z dociepleniem ścian budynku	ul. Piłsudskiego 48 w Wałbrzychu, działka nr 87, obręb 26 NM	Podobzar Nowe Miasto	700 000,00	Dotacja UE EFRR RPO WD (525.000), wkład własny 175.000 (kredyt)	2022-2025	Lista A	CEL 2
C2.1(320)	328	Wspólnota Mieszkańcowa przy ul. Piłsudskiego 25 W Wałbrzychu	Remont wielorodzinnego budynku mieszkalnego przy ul. Piłsudskiego 25 w Wałbrzychu	Degradacja techniczna obiektu mieszkalnego wielorodzinnego. Niska jakość życia mieszkańców ze względu na niewystarczający stan techniczny budynku, wysoka energochłonność budynków.	Poprawa istniejącego stanu technicznego budynku, poprawa jakości życia mieszkańców oraz wizerunku i estetyki miasta, zwiększenie efektywności energetycznej w budynkach mieszkalnych.	Sposób pomiaru: - liczba osób korzystających z wyremontowanej infrastruktury na podstawie deklaracji o wysokości opłaty za gospodarowanie odpadami komunalnymi - protokół odbioru prac budowlanych (pomiar raz w roku)	Produkty: 1. Wyremontowane budynki mieszkalne na obszarze miejskim - 1 Rezultaty: 1. Liczba mieszkań w wyremontowanym budynku – 7 2. Liczba osób korzystających z budynków zrewitalizowanych – 14	I etap: remont elewacji z dociepleniem ściany tyłnej, izolacja ściany tyłnej II etap: remont klatki schodowej z wymianą instalacji elektrycznej	ul. Piłsudskiego 25 w Wałbrzychu, działka nr 348/1, obręb 21 Nowe Miasto	Podobzar Nowe Miasto	350 000,00	Dotacja UE EFRR RPO WD (297.500), wkład własny 52.500 (kredyt)	2022-2025	Lista A	CEL 2

C2.1(321)	329	Wspólnota Mieszkańcowa przy ul. Piłsudskiego 78 W Wałbrzychu	Remont wielorodzinnego budynku mieszkalnego przy ul. Piłsudskiego 78 W Wałbrzychu	Degradacja techniczna obiektu mieszkalnego wielorodzinnego. Niska jakość życia mieszkańców ze względu na niewystarczający stan techniczny budynku, wysoka energochłonność budynków.	Poprawa istniejącego stanu technicznego budynku, poprawa jakości życia mieszkańców oraz wizerunku i estetyki miasta, zwiększenie efektywności energetycznej w budynkach mieszkalnych.	Sposób pomiaru: - liczba osób korzystających z wyremontowanej infrastruktury na podstawie deklaracji o wysokości opłaty za gospodarowanie odpadami komunalnymi - protokół odbioru prac budowlanych (pomiar raz w roku)	Produktu: 1. Wyremontowane budynki mieszkalne na obszarze miejskim - 1 Rezultaty: 1. Liczba mieszkań w wyremontowanym budynku – 21, 2 lokale użytkowe 2. Liczba osób korzystających z budynków zrewitalizowanych – 36	Remont elewacji z dociepleniem ścian budynku	ul. Piłsudskiego nr 78 w Wałbrzychu, działka nr 144/1, obręb 26 Nowe Miasto	Podobszar Nowe Miasto	350 000,00	Dotacja UE EFRR RPO WD (262.500), wkład własny 87.500 (kredyt)	2022-2025	Lista A	CEL 2
C2.1(322)	330	Wspólnota Mieszkańcowa przy ul. 11 Listopada 181b W Wałbrzychu	Remont wielorodzinnego budynku mieszkalnego przy ul. 11 Listopada 181b w Wałbrzychu	Degradacja techniczna obiektu mieszkalnego wielorodzinnego. Niska jakość życia mieszkańców ze względu na niewystarczający stan techniczny budynku, wysoka energochłonność budynków.	Poprawa istniejącego stanu technicznego budynku, poprawa jakości życia mieszkańców oraz wizerunku i estetyki miasta, zwiększenie efektywności energetycznej w budynkach mieszkalnych.	Sposób pomiaru: - liczba osób korzystających z wyremontowanej infrastruktury na podstawie deklaracji o wysokości opłaty za gospodarowanie odpadami komunalnymi - protokół odbioru prac budowlanych (pomiar raz w roku)	Produktu: 1. Wyremontowane budynki mieszkalne na obszarze miejskim - 1 Rezultaty: 1. Liczba mieszkań w wyremontowanym budynku – 9 2. Liczba osób korzystających z budynków zrewitalizowanych – 20	I etap: remont elewacji z dociepleniem II etap: remont klatek schodowych z wymianą instalacji elektrycznej	ul. 11 Listopada 181b W Wałbrzychu, działka nr 513/1, obręb 26 Nowe Miasto	Podobszar Nowe Miasto	370 000,00	Dotacja UE EFRR RPO WD (277.500), wkład własny 92.500 (w tym kredyt 72.500)	2022-2025	Lista A	CEL 2
C2.1(323)	331	Wspólnota Mieszkańcowa przy ul. 11 Listopada 188 w Wałbrzychu	Remont wielorodzinnego budynku mieszkalnego przy ul. 11 Listopada 188 w Wałbrzychu	Degradacja techniczna obiektu mieszkalnego wielorodzinnego. Niska jakość życia mieszkańców ze względu na niewystarczający stan techniczny budynku, wysoka energochłonność budynków.	Poprawa istniejącego stanu technicznego budynku, poprawa jakości życia mieszkańców oraz wizerunku i estetyki miasta, zwiększenie efektywności energetycznej w budynkach mieszkalnych.	Sposób pomiaru: - liczba osób korzystających z wyremontowanej infrastruktury na podstawie deklaracji o wysokości opłaty za gospodarowanie odpadami komunalnymi - protokół odbioru prac budowlanych (pomiar raz w roku)	Produktu: 1. Wyremontowane budynki mieszkalne na obszarze miejskim - 1 Rezultaty: 1. Liczba mieszkań w wyremontowanym budynku – 19 2. Liczba osób korzystających z budynków zrewitalizowanych – 35	I etap: remont elewacji z dociepleniem II etap: remont klatki schodowej z wymianą instalacji elektrycznej	ul. 11 Listopada 188 W Wałbrzychu, działka nr 538/5, obręb 26 Nowe Miasto	Podobszar Nowe Miasto	500 000,00	Dotacja UE EFRR RPO WD (375.000), wkład własny 125.000 (kredyt)	2022-2025	Lista A	CEL 2
C2.1(324)	332	Wspólnota Mieszkańcowa przy ul. Samosierry 7 W Wałbrzychu	Remont wielorodzinnego budynku mieszkalnego przy ul. Samosierry nr 7 w Wałbrzychu	Degradacja techniczna obiektu mieszkalnego wielorodzinnego. Niska jakość życia mieszkańców ze względu na niewystarczający stan techniczny budynku, wysoka energochłonność budynków.	Poprawa istniejącego stanu technicznego budynku, poprawa jakości życia mieszkańców oraz wizerunku i estetyki miasta, zwiększenie efektywności energetycznej w budynkach mieszkalnych.	Sposób pomiaru: - liczba osób korzystających z wyremontowanej infrastruktury na podstawie deklaracji o wysokości opłaty za gospodarowanie odpadami komunalnymi - protokół odbioru prac budowlanych (pomiar raz w roku)	Produktu: 1. Wyremontowane budynki mieszkalne na obszarze miejskim - 1 Rezultaty: 1. Liczba mieszkań w wyremontowanym budynku – 14 2. Liczba osób korzystających z budynków zrewitalizowanych – 15	Remont elewacji z dociepleniem i izolacją ścian budynku, remont klatki schodowej	ul. Samosierry 7 w Wałbrzychu, działka nr 100, obręb 26 Nowe Miasto	Podobszar Nowe Miasto	350 000,00	Dotacja UE EFRR RPO WD (262.500), wkład własny (87.500 kredyt)	2022-2025	Lista A	CEL 2
C2.1(325)	333	Wspólnota Mieszkańcowa przy ul. Marii Skłodowskiej-Curie 5 W Wałbrzychu	Remont wielorodzinnego budynku mieszkalnego przy ul. Marii Skłodowskiej-Curie 5 w Wałbrzychu	Degradacja techniczna obiektu mieszkalnego wielorodzinnego. Niska jakość życia mieszkańców ze względu na niewystarczający stan techniczny budynku, wysoka energochłonność budynków.	Poprawa istniejącego stanu technicznego budynku, poprawa jakości życia mieszkańców oraz wizerunku i estetyki miasta, zwiększenie efektywności energetycznej w budynkach mieszkalnych.	Sposób pomiaru: - liczba osób korzystających z wyremontowanej infrastruktury na podstawie deklaracji o wysokości opłaty za gospodarowanie odpadami komunalnymi - protokół odbioru prac budowlanych (pomiar raz w roku)	Produktu: 1. Wyremontowane budynki mieszkalne na obszarze miejskim - 1 Rezultaty: 1. Liczba mieszkań w wyremontowanym budynku – 9 2. Liczba osób korzystających z budynków zrewitalizowanych – 24	Remont elewacji z dociepleniem	ul. Marii Skłodowskiej-Curie 5 w Wałbrzychu, działka nr 65/4, obręb 39 Podgórze	Podobszar Podgórze	270 000,00	Dotacja UE EFRR RPO WD (202.500), wkład własny 67.500 (w tym kredyt 47.500)	2022-2025	Lista A	CEL 2
C2.1(326)	334	Wspólnota Mieszkańcowa przy ul. Fryderyka Chopina 7 w Wałbrzychu	Remont wielorodzinnego budynku mieszkalnego przy ul. Fryderyka Chopina 7 w Wałbrzychu	Degradacja techniczna obiektu mieszkalnego wielorodzinnego. Niska jakość życia mieszkańców ze względu na niewystarczający stan techniczny budynku, wysoka energochłonność budynków.	Poprawa istniejącego stanu technicznego budynku, poprawa jakości życia mieszkańców oraz wizerunku i estetyki miasta, zwiększenie efektywności energetycznej w budynkach mieszkalnych.	Sposób pomiaru: - liczba osób korzystających z wyremontowanej infrastruktury na podstawie deklaracji o wysokości opłaty za gospodarowanie odpadami komunalnymi - protokół odbioru prac budowlanych (pomiar raz w roku)	Produktu: 1. Wyremontowane budynki mieszkalne na obszarze miejskim - 1 Rezultaty: 1. Liczba mieszkań w wyremontowanym budynku – 6 2. Liczba osób korzystających z budynków zrewitalizowanych – 12	I etap: remont dachu z przemurowaniem kominów II etap: remont elewacji z dociepleniem, izolacja przeciwwilgociowa budynku III etap: remont klatki schodowej z wymianą instalacji elektrycznej	ul. Fryderyka Chopina 7 w Wałbrzychu, działka nr 308/1, obręb 21 Nowe Miasto	Podobszar Nowe Miasto	500 000,00	Dotacja UE EFRR RPO WD (375.000), wkład własny 125.000 (kredyt)	2020-2025	Lista A	CEL 2
C2.1(327)	335	Wspólnota Mieszkańcowa przy ul. Adama Mickiewicza nr 9 58-300 Wałbrzych	Odnowa części wspólnych budynku przy ul. Adama Mickiewicza nr 9 w Wałbrzychu	Degradacja techniczna obiektu mieszkalnego wielorodzinnego. Niska jakość życia mieszkańców ze względu na niewystarczający stan techniczny budynku, wysoka energochłonność budynków.	Poprawa istniejącego stanu technicznego budynku, poprawa jakości życia mieszkańców oraz wizerunku i estetyki miasta, zwiększenie efektywności energetycznej w budynkach mieszkalnych.	Sposób pomiaru: - liczba osób korzystających z wyremontowanej infrastruktury na podstawie deklaracji o wysokości opłaty za gospodarowanie odpadami komunalnymi - protokół odbioru prac budowlanych (pomiar raz w roku)	Produktu: 1. Wyremontowane budynki mieszkalne na obszarze miejskim - 1 Rezultaty: 1. Liczba mieszkań w wyremontowanym budynku – 8, pow. łącznie 491,40 m ² 2. Liczba osób korzystających z budynków zrewitalizowanych – 25	Remont elewacji nieruchomości przy ul. Adama Mickiewicza nr 9	ul. Adama Mickiewicza nr 9, działka nr 309/3, obręb 27 Śródmieście	Podobszar Śródmieście	520 000,00	Dotacja UE EFRR RPO WD (416.000), wkład własny 104.000 (w tym kredyt 98.000)	2022-2025	Lista A	CEL 2

C.2.1(328)	336	Wspólnota Mieszkańcowa przy ul. Adama Mickiewicza nr 34 58-300 Wałbrzych	Odnowa części wspólnych budynku przy ul. Adama Mickiewicza nr 34 w Wałbrzychu	Degradacja techniczna obiektu mieszkalnego wielorodzinnego. Niska jakość życia mieszkańców ze względu na niewystarczający stan techniczny budynku, wysoka energochłonność budynków.	Poprawa istniejącego stanu technicznego budynku, poprawa jakości życia mieszkańców oraz wizerunku i estetyki miasta, zwiększenie efektywności energetycznej w budynkach mieszkalnych.	Sposób pomiaru: - liczba osób korzystających z wyremontowanej infrastruktury na podstawie deklaracji o wysokości opłaty za gospodarowanie odpadami komunalnymi - protokół odbioru prac budowlanych (pomiar raz w roku)	Produktu: 1. Wyremontowane budynki mieszkalne na obszarze miejskim - 1 Rezultaty: 1. liczba mieszkań w wyremontowanym budynku – 7, pow. łącznie 282,28 m2 2. Liczba osób korzystających z budynków zrewitalizowanych – 16	Remont elewacji nieruchomości przy ul. Adama Mickiewicza nr 34	ul. Adama Mickiewicza nr 34, działka nr 668/2, obręb 27 Śródmieście	Podobszar Śródmieście	400 000,00	Dotacja UE EFRR RPO WD (320.000), wkład własny 80.000 (w tym kredyt 78.000)	2022-2025	Lista A	CEL 2
C.2.1(329)	337	Wspólnota Mieszkańcowa przy ul. Adama Mickiewicza nr 41 58-300 Wałbrzych	Odnowa części wspólnych budynku przy ul. Adama Mickiewicza nr 41 w Wałbrzychu	Degradacja techniczna obiektu mieszkalnego wielorodzinnego. Niska jakość życia mieszkańców ze względu na niewystarczający stan techniczny budynku, wysoka energochłonność budynków.	Poprawa istniejącego stanu technicznego budynku, poprawa jakości życia mieszkańców oraz wizerunku i estetyki miasta, zwiększenie efektywności energetycznej w budynkach mieszkalnych.	Sposób pomiaru: - liczba osób korzystających z wyremontowanej infrastruktury na podstawie deklaracji o wysokości opłaty za gospodarowanie odpadami komunalnymi - protokół odbioru prac budowlanych (pomiar raz w roku)	Produktu: 1. Wyremontowane budynki mieszkalne na obszarze miejskim - 1 Rezultaty: 1. liczba mieszkań w wyremontowanym budynku – 10, pow. łącznie 426,84 m2 2. Liczba osób korzystających z budynków zrewitalizowanych – 18	I Etap - remont elewacji budynku przy ul. Adama Mickiewicza nr 41 II Etap - osuszenie i odwodnienie budynku przy ul. Adama Mickiewicza nr 41	ul. Adama Mickiewicza nr 41, działka nr 23, obręb 26 Nowe Miasto	Podobszar Śródmieście	550 000,00	Dotacja UE EFRR RPO WD (440.000), wkład własny 110.000 (w tym kredyt 95.000)	2022-2025	Lista A	CEL 2
C.2.1(330)	338	Wspólnota Mieszkańcowa przy ul. Adama Mickiewicza 59-61 58-300 Wałbrzych	Odnowa części wspólnych budynku przy ul. Adama Mickiewicza 59-61 w Wałbrzychu	Degradacja techniczna obiektu mieszkalnego wielorodzinnego. Niska jakość życia mieszkańców ze względu na niewystarczający stan techniczny budynku, wysoka energochłonność budynków.	Poprawa istniejącego stanu technicznego budynku, poprawa jakości życia mieszkańców oraz wizerunku i estetyki miasta, zwiększenie efektywności energetycznej w budynkach mieszkalnych.	Sposób pomiaru: - liczba osób korzystających z wyremontowanej infrastruktury na podstawie deklaracji o wysokości opłaty za gospodarowanie odpadami komunalnymi - protokół odbioru prac budowlanych (pomiar raz w roku)	Produktu: 1. Wyremontowane budynki mieszkalne na obszarze miejskim - 1 Rezultaty: 1. liczba mieszkań w wyremontowanym budynku – 14, pow. łącznie 779,48 m2 2. Liczba osób korzystających z budynków zrewitalizowanych – 28	Remont elewacji nieruchomości przy ul. Adama Mickiewicza 59-61	ul. Adama Mickiewicza nr 59-61, działka nr 66/11, obręb 33 Podgórze	Podobszar Śródmieście	450 000,00	Dotacja UE EFRR RPO WD (360.000), wkład własny 90.000 (w tym kredyt 75.000)	2022-2025	Lista A	CEL 2
C.2.1(331)	339	Wspólnota Mieszkańcowa przy ul. Stanisława Moniuszki nr 7 58-300 Wałbrzych	Odnowa części wspólnych budynku przy ul. Stanisława Moniuszki nr 7 w Wałbrzychu	Degradacja techniczna obiektu mieszkalnego wielorodzinnego. Niska jakość życia mieszkańców ze względu na niewystarczający stan techniczny budynku, wysoka energochłonność budynków.	Poprawa istniejącego stanu technicznego budynku, poprawa jakości życia mieszkańców oraz wizerunku i estetyki miasta, zwiększenie efektywności energetycznej w budynkach mieszkalnych.	Sposób pomiaru: - liczba osób korzystających z wyremontowanej infrastruktury na podstawie deklaracji o wysokości opłaty za gospodarowanie odpadami komunalnymi - protokół odbioru prac budowlanych (pomiar raz w roku)	Produktu: 1. Wyremontowane budynki mieszkalne na obszarze miejskim - 1 Rezultaty: 1. liczba mieszkań w wyremontowanym budynku – 2, pow. łącznie 282,28 m2 2. Liczba osób korzystających z budynków zrewitalizowanych – 1	I etap - remont elewacji nieruchomości przy ul. Stanisława Moniuszki nr 7 II etap – remont klatki schodowej w budynku przy ul. Stanisława Moniuszki nr 7	ul. Stanisława Moniuszki nr 7, działka nr 623, obręb 27 Śródmieście	Podobszar Śródmieście	160 000,00	Dotacja UE EFRR RPO WD (128.000), 32.000 wkład własny 90.000 (w tym kredyt 31.000)	2022-2025	Lista A	CEL 2
C.2.1(332)	340	Wspólnota Mieszkańcowa przy ul. Adama Pluga nr 3 58-300 Wałbrzych	Odnowa części wspólnych budynku przy ul. Adama Pluga nr 3 w Wałbrzychu	Degradacja techniczna obiektu mieszkalnego wielorodzinnego. Niska jakość życia mieszkańców ze względu na niewystarczający stan techniczny budynku, wysoka energochłonność budynków.	Poprawa istniejącego stanu technicznego budynku, poprawa jakości życia mieszkańców oraz wizerunku i estetyki miasta, zwiększenie efektywności energetycznej w budynkach mieszkalnych.	Sposób pomiaru: - liczba osób korzystających z wyremontowanej infrastruktury na podstawie deklaracji o wysokości opłaty za gospodarowanie odpadami komunalnymi - protokół odbioru prac budowlanych (pomiar raz w roku)	Produktu: 1. Wyremontowane budynki mieszkalne na obszarze miejskim - 1 Rezultaty: 1. liczba mieszkań w wyremontowanym budynku – 12, pow. łącznie 535,47 m2 2. Liczba osób korzystających z budynków zrewitalizowanych – 27	Remont elewacji nieruchomości przy ul. Adama Pluga nr 3	ul. Adama Pluga nr 3, działka nr 89, obręb 27 Śródmieście	Podobszar Śródmieście	400 000,00	Dotacja UE EFRR RPO WD (320.000), wkład własny 80.000 (w tym kredyt 70.000)	2022-2025	Lista A	CEL 2
C.2.1(333)	341	Wspólnota Mieszkańcowa przy ul. Adama Pluga nr 7 58-300 Wałbrzych	Odnowa części wspólnych budynku przy ul. Adama Pluga nr 7 w Wałbrzychu	Degradacja techniczna obiektu mieszkalnego wielorodzinnego. Niska jakość życia mieszkańców ze względu na niewystarczający stan techniczny budynku, wysoka energochłonność budynków.	Poprawa istniejącego stanu technicznego budynku, poprawa jakości życia mieszkańców oraz wizerunku i estetyki miasta, zwiększenie efektywności energetycznej w budynkach mieszkalnych.	Sposób pomiaru: - liczba osób korzystających z wyremontowanej infrastruktury na podstawie deklaracji o wysokości opłaty za gospodarowanie odpadami komunalnymi - protokół odbioru prac budowlanych (pomiar raz w roku)	Produktu: 1. Wyremontowane budynki mieszkalne na obszarze miejskim - 1 Rezultaty: 1. liczba mieszkań w wyremontowanym budynku – 10, pow. łącznie 421,41 m2 2. Liczba osób korzystających z budynków zrewitalizowanych – 16	I etap - remont elewacji nieruchomości przy ul. Adama Pluga nr 7 II etap – ogrodzenie terenu należącego do Wspólnoty Mieszkańcowej przy ul. Adama Pluga nr 7	ul. Adama Pluga nr 7, działka nr 93, obręb 27 Śródmieście	Podobszar Śródmieście	430 000,00	Dotacja UE EFRR RPO WD (344.000), wkład własny 86.000 (w tym kredyt 82.000)	2022-2025	Lista A	CEL 2
C.2.1(334)	342	Wspólnota Mieszkańcowa przy ul. Adama Pluga nr 8 58-300 Wałbrzych	Odnowa części wspólnych budynku przy ul. Adama Pluga nr 8 w Wałbrzychu	Degradacja techniczna obiektu mieszkalnego wielorodzinnego. Niska jakość życia mieszkańców ze względu na niewystarczający stan techniczny budynku, wysoka energochłonność budynków.	Poprawa istniejącego stanu technicznego budynku, poprawa jakości życia mieszkańców oraz wizerunku i estetyki miasta, zwiększenie efektywności energetycznej w budynkach mieszkalnych.	Sposób pomiaru: - liczba osób korzystających z wyremontowanej infrastruktury na podstawie deklaracji o wysokości opłaty za gospodarowanie odpadami komunalnymi - protokół odbioru prac budowlanych (pomiar raz w roku)	Produktu: 1. Wyremontowane budynki mieszkalne na obszarze miejskim - 1 Rezultaty: 1. liczba mieszkań w wyremontowanym budynku – 11, pow. łącznie 409,59 m2 2. Liczba osób korzystających z budynków zrewitalizowanych – 22	I etap - remont elewacji nieruchomości przy ul. Adama Pluga nr 8 II etap – remont klatki schodowej w budynku przy ul. Adama Pluga nr 8	ul. Adama Pluga nr 8, działka nr 94, obręb 27 Śródmieście	Podobszar Śródmieście	460 000,00	Dotacja UE EFRR RPO WD (368.000), wkład własny 92.000 (w tym kredyt 91.000)	2022-2025	Lista A	CEL 2

C2.1(335)	343	Wspólnota Mieszkaniowa przy ul. 11 Listopada 115 w Wałbrzychu	Remont wielorodzinnego budynku mieszkalnego przy ul. 11 Listopada 115 w Wałbrzychu	Degradacja techniczna obiektu mieszkalnego wielorodzinnego. Niska jakość życia mieszkańców ze względu na niewystarczający stan techniczny budynku, wysoka energochłonność budynków.	Poprawa istniejącego stanu technicznego budynku, poprawa jakości życia mieszkańców oraz wizerunku i estetyki miasta, zwiększenie efektywności energetycznej w budynkach mieszkalnych.	Sposób pomiaru: - liczba osób korzystających z wyremontowanej infrastruktury na podstawie deklaracji o wysokości opłaty za gospodarowanie odpadami komunalnymi - protokół odbioru prac budowlanych (pomiar raz w roku)	Produktu: 1. Wyremontowane budynki mieszkalne na obszarze miejskim - 1 Rezultaty: 1. Liczba mieszkań w wyremontowanym budynku – 12, 1 lokal użytkowy 2. Liczba osób korzystających z budynków zrewitalizowanych – 17	Remont elewacji z dociepleniem ścian zewnętrznych, remont klatki schodowej wraz z wymianą okien w częściach wspólnych, wykonanie drenażu i izolacji ścian fundamentowych, wymianą instalacji elektrycznej i instalacji wodno-kanalizacyjnej w budynku.	ul. 11 Listopada 115 w Wałbrzychu, działka nr 317/1, obręb 20 Stary Zdrój	Podobszar Nowe Miasto	600 000,00	Wkład własny (600.000 kredyt)	2021-2025	Lista A	CEL 2
C2.1(336)	344	Wspólnota Mieszkaniowa przy ul. 11 Listopada 122 w Wałbrzychu	Remont wielorodzinnego budynku mieszkalnego przy ul. 11 Listopada 122 w Wałbrzychu	Degradacja techniczna obiektu mieszkalnego wielorodzinnego. Niska jakość życia mieszkańców ze względu na niewystarczający stan techniczny budynku, wysoka energochłonność budynków.	Poprawa istniejącego stanu technicznego budynku, poprawa jakości życia mieszkańców oraz wizerunku i estetyki miasta, zwiększenie efektywności energetycznej w budynkach mieszkalnych.	Sposób pomiaru: - liczba osób korzystających z wyremontowanej infrastruktury na podstawie deklaracji o wysokości opłaty za gospodarowanie odpadami komunalnymi - protokół odbioru prac budowlanych (pomiar raz w roku)	Produktu: 1. Wyremontowane budynki mieszkalne na obszarze miejskim - 1 Rezultaty: 1. Liczba mieszkań w wyremontowanym budynku – 9 2. Liczba osób korzystających z budynków zrewitalizowanych – 16	Remont elewacji z częściowym dociepleniem ścian zewnętrznych, wykonanie izolacji przeciwwilgociowej, remont części pokrycia dachowego i kominów, remont klatki schodowej wraz z wymianą okien w częściach wspólnych oraz wymianą instalacji elektrycznej i instalacji wodno-kanalizacyjnej w budynku.	ul. 11 Listopada 122 w Wałbrzychu, działka nr 326/1, obręb 20 Stary Zdrój	Podobszar Nowe Miasto	600 000,00	Wkład własny (600.000 kredyt)	2021-2025	Lista A	CEL 2
C2.1(337)	345	Wspólnota Mieszkaniowa przy ul. 11 Listopada 126 w Wałbrzychu	Remont wielorodzinnego budynku mieszkalnego przy ul. 11 Listopada 126 w Wałbrzychu	Degradacja techniczna obiektu mieszkalnego wielorodzinnego. Niska jakość życia mieszkańców ze względu na niewystarczający stan techniczny budynku, wysoka energochłonność budynków.	Poprawa istniejącego stanu technicznego budynku, poprawa jakości życia mieszkańców oraz wizerunku i estetyki miasta, zwiększenie efektywności energetycznej w budynkach mieszkalnych.	Sposób pomiaru: - liczba osób korzystających z wyremontowanej infrastruktury na podstawie deklaracji o wysokości opłaty za gospodarowanie odpadami komunalnymi - protokół odbioru prac budowlanych (pomiar raz w roku)	Produktu: 1. Wyremontowane budynki mieszkalne na obszarze miejskim - 1 Rezultaty: 1. Liczba mieszkań w wyremontowanym budynku – 9 2. Liczba osób korzystających z budynków zrewitalizowanych – 8	Remont elewacji z dociepleniem ścian zewnętrznych, remont części pokrycia dachowego i kominów, remont klatki schodowej wraz z wymianą okien w częściach wspólnych oraz wymianą instalacji elektrycznej i instalacji kanalizacyjnej w budynku.	ul. 11 Listopada 126 w Wałbrzychu, działka nr 324/1 obręb 20 Stary Zdrój	Podobszar Stary Zdrój	650 000,00	Wkład własny (650.000 kredyt)	2021-2025	Lista A	CEL 2
C2.1(338)	346	Wspólnota Mieszkaniowa przy ul. Armii Krajowej 43 w Wałbrzychu	Remont wielorodzinnego budynku mieszkalnego przy ul. Armii Krajowej 43 w Wałbrzychu	Degradacja techniczna obiektu mieszkalnego wielorodzinnego. Niska jakość życia mieszkańców ze względu na niewystarczający stan techniczny budynku, wysoka energochłonność budynków.	Poprawa istniejącego stanu technicznego budynku, poprawa jakości życia mieszkańców oraz wizerunku i estetyki miasta, zwiększenie efektywności energetycznej w budynkach mieszkalnych.	Sposób pomiaru: - liczba osób korzystających z wyremontowanej infrastruktury na podstawie deklaracji o wysokości opłaty za gospodarowanie odpadami komunalnymi - protokół odbioru prac budowlanych (pomiar raz w roku)	Produktu: 1. Wyremontowane budynki mieszkalne na obszarze miejskim - 1 Rezultaty: 1. Liczba mieszkań w wyremontowanym budynku – 9 + 4 lokale użytkowe 2. Liczba osób korzystających z budynków zrewitalizowanych – 15	Remont elewacji z częściowym dociepleniem, izolacją budynku z odwodnieniem	ul. Armii Krajowej 43 w Wałbrzychu, działka nr 147/1 i 147/2, obręb 19 Stary Zdrój	Podobszar Stary Zdrój	600 000,00	Wkład własny (600.000 kredyt)	2021-2025	Lista A	CEL 2
C2.1(339)	347	Wspólnota Mieszkaniowa przy ul. Armii Krajowej 46 w Wałbrzychu	Remont wielorodzinnego budynku mieszkalnego przy ul. Armii Krajowej 46 w Wałbrzychu	Degradacja techniczna obiektu mieszkalnego wielorodzinnego. Niska jakość życia mieszkańców ze względu na niewystarczający stan techniczny budynku, wysoka energochłonność budynków.	Poprawa istniejącego stanu technicznego budynku, poprawa jakości życia mieszkańców oraz wizerunku i estetyki miasta, zwiększenie efektywności energetycznej w budynkach mieszkalnych.	Sposób pomiaru: - liczba osób korzystających z wyremontowanej infrastruktury na podstawie deklaracji o wysokości opłaty za gospodarowanie odpadami komunalnymi - protokół odbioru prac budowlanych (pomiar raz w roku)	Produktu: 1. Wyremontowane budynki mieszkalne na obszarze miejskim - 1 Rezultaty: 1. Liczba mieszkań w wyremontowanym budynku – 9 + 2 lokale użytkowe + 1 garaż 2. Liczba osób korzystających z budynków zrewitalizowanych – 18	Remont elewacji z częściowym dociepleniem	ul. Armii Krajowej 46 w Wałbrzychu, działka nr 116/1, obręb 20 Stary Zdrój	Podobszar Stary Zdrój	400 000,00	Wkład własny (400.000 kredyt)	2021-2025	Lista A	CEL 2
C2.1(340)	348	Wspólnota Mieszkaniowa przy ul. Armii Krajowej 47 w Wałbrzychu	Remont wielorodzinnego budynku mieszkalnego przy ul. Armii Krajowej 47 w Wałbrzychu	Degradacja techniczna obiektu mieszkalnego wielorodzinnego. Niska jakość życia mieszkańców ze względu na niewystarczający stan techniczny budynku, wysoka energochłonność budynków.	Poprawa istniejącego stanu technicznego budynku, poprawa jakości życia mieszkańców oraz wizerunku i estetyki miasta, zwiększenie efektywności energetycznej w budynkach mieszkalnych.	Sposób pomiaru: - liczba osób korzystających z wyremontowanej infrastruktury na podstawie deklaracji o wysokości opłaty za gospodarowanie odpadami komunalnymi - protokół odbioru prac budowlanych (pomiar raz w roku)	Produktu: 1. Wyremontowane budynki mieszkalne na obszarze miejskim - 1 Rezultaty: 1. Liczba mieszkań w wyremontowanym budynku – 12 + 2 lokale użytkowe 2. Liczba osób korzystających z budynków zrewitalizowanych – 25	Remont elewacji z częściowym dociepleniem	ul. Armii Krajowej 47 w Wałbrzychu, działka nr 145/1, obręb 19 Stary Zdrój	Podobszar Stary Zdrój	500 000,00	Wkład własny (500.000 kredyt)	2021-2025	Lista A	CEL 2
C2.1(341)	349	Wspólnota Mieszkaniowa przy ul. Armii Krajowej 54 w Wałbrzychu	Remont wielorodzinnego budynku mieszkalnego przy ul. Armii Krajowej 54 w Wałbrzychu	Degradacja techniczna obiektu mieszkalnego wielorodzinnego. Niska jakość życia mieszkańców ze względu na niewystarczający stan techniczny budynku, wysoka energochłonność budynków.	Poprawa istniejącego stanu technicznego budynku, poprawa jakości życia mieszkańców oraz wizerunku i estetyki miasta, zwiększenie efektywności energetycznej w budynkach mieszkalnych.	Sposób pomiaru: - liczba osób korzystających z wyremontowanej infrastruktury na podstawie deklaracji o wysokości opłaty za gospodarowanie odpadami komunalnymi - protokół odbioru prac budowlanych (pomiar raz w roku)	Produktu: 1. Wyremontowane budynki mieszkalne na obszarze miejskim - 1 Rezultaty: 1. Liczba mieszkań w wyremontowanym budynku – 4 + 4 lokale użytkowe + 4 garaże 2. Liczba osób korzystających z budynków zrewitalizowanych – 11	Remont elewacji z dociepleniem, remont dachu	ul. Armii Krajowej 54 w Wałbrzychu, działka nr 110/6, obręb 20 Stary Zdrój	Podobszar Stary Zdrój	500 000,00	Wkład własny (500.000 kredyt)	2021-2025	Lista A	CEL 2

C2.1(342)	350	Wspólnota Mieszkańcowa przy ul. Armii Krajowej 68 w Wałbrzychu	Remont wielorodzinnego budynku mieszkalnego przy ul. Armii Krajowej 68 w Wałbrzychu	Degradacja techniczna obiektu mieszkalnego wielorodzinnego. Niska jakość życia mieszkańców ze względu na niewystarczający stan techniczny budynku, wysoka energochłonność budynków.	Poprawa istniejącego stanu technicznego budynku, poprawa jakości życia mieszkańców oraz wizerunku i estetyki miasta, zwiększenie efektywności energetycznej w budynkach mieszkalnych.	Sposób pomiaru: - liczba osób korzystających z wyremontowanej infrastruktury na podstawie deklaracji o wysokości opłaty za gospodarowanie odpadami komunalnymi - protokół odbioru prac budowlanych (pomiar raz w roku)	Produkt: 1. Wyremontowane budynki mieszkalne na obszarze miejskim - 1 Rezultaty: 1. Liczba mieszkań w wyremontowanym budynku – 4 2. Liczba osób korzystających z budynków zrewitalizowanych – 6	Remont elewacji z dociepleniem	ul. Armii Krajowej 68 w Wałbrzychu, działka nr 153/6, obręb 13 Piaskowa Góra	Podobszar Stary Zdrój	300 000,00	Wkład własny (300.000 kredytu)	2021-2025	Lista A	CEL 2	
C2.1(343)	351	Wspólnota Mieszkańcowa przy ul. Armii Krajowej 72 w Wałbrzychu	Remont wielorodzinnego budynku mieszkalnego przy ul. Armii Krajowej 72 w Wałbrzychu	Degradacja techniczna obiektu mieszkalnego wielorodzinnego. Niska jakość życia mieszkańców ze względu na niewystarczający stan techniczny budynku, wysoka energochłonność budynków.	Poprawa istniejącego stanu technicznego budynku, poprawa jakości życia mieszkańców oraz wizerunku i estetyki miasta, zwiększenie efektywności energetycznej w budynkach mieszkalnych.	Sposób pomiaru: - liczba osób korzystających z wyremontowanej infrastruktury na podstawie deklaracji o wysokości opłaty za gospodarowanie odpadami komunalnymi - protokół odbioru prac budowlanych (pomiar raz w roku)	Produkt: 1. Wyremontowane budynki mieszkalne na obszarze miejskim - 1 Rezultaty: 1. Liczba mieszkań w wyremontowanym budynku – 10 + 1 lokal użytkowy 2. Liczba osób korzystających z budynków zrewitalizowanych – 19	Remont elewacji z częściowym dociepleniem, remont dachu z dociepleniem	ul. Armii Krajowej 72 w Wałbrzychu, działka nr 150, obręb 13 Piaskowa Góra	Podobszar Stary Zdrój	600 000,00	Wkład własny (600.000 kredytu)	2021-2025	Lista A	CEL 2	
C2.1(344)	352	Wspólnota Mieszkańcowa ul. Ruchu Oporu 4 w Wałbrzychu	Remont i odnowa budynku Wspólnoty Mieszkańcowej przy ul. Ruchu Oporu 4 w Wałbrzychu	Degradacja techniczna obiektu mieszkalnego wielorodzinnego. Niska jakość życia mieszkańców ze względu na niewystarczający stan techniczny budynku, wysoka energochłonność budynków.	Poprawa istniejącego stanu technicznego budynku, poprawa jakości życia mieszkańców oraz wizerunku i estetyki miasta, zwiększenie efektywności energetycznej w budynkach mieszkalnych.	Sposób pomiaru: - liczba osób korzystających z wyremontowanej infrastruktury na podstawie deklaracji o wysokości opłaty za gospodarowanie odpadami komunalnymi - protokół odbioru prac budowlanych	Produkt: 1. Liczba wspartych obiektów infrastrukturalnych zlokalizowanych na rewitalizowanych obszarach - 1 2. Wyremontowane budynki mieszkalne na obszarze miejskim - 1 Rezultaty: 1. Liczba osób korzystających z budynków zrewitalizowanych – 9 2. Liczba obiektów dostosowanych do potrzeb osób niepełnosprawnych - 1	Izolacje przeciwwilgociowe pionowe, remont piwnic, remont elewacji z dociepleniem	ul. Ruchu Oporu 4, 58-304 Wałbrzych, nr działki 93, obręb 16 Biały Kamień	Podobszar Biały Kamień	900 000,00	Dotacja UE EFRR RPO WD (720.000), wkład własny 180.000 (kredyt)	2022-2025	Lista A	CEL 2	W projekcie uwzględniono standardy dostępności (wspólnoty mieszkaniowe nie są zobligowane ww. ustawą do zapewniania dostępności)
C2.1(345)	353	Wspólnota Mieszkańcowa ul. Generała Władysława Andersa 131 w Wałbrzychu	Remont i odnowa budynku Wspólnoty Mieszkańcowej przy ul. Gen. Władysława Andersa 131 w Wałbrzychu	Degradacja techniczna obiektu mieszkalnego wielorodzinnego. Niska jakość życia mieszkańców ze względu na niewystarczający stan techniczny budynku, wysoka energochłonność budynków.	Poprawa istniejącego stanu technicznego budynku, poprawa jakości życia mieszkańców oraz wizerunku i estetyki miasta, zwiększenie efektywności energetycznej w budynkach mieszkalnych.	Sposób pomiaru: - liczba osób korzystających z wyremontowanej infrastruktury na podstawie deklaracji o wysokości opłaty za gospodarowanie odpadami komunalnymi - protokół odbioru prac budowlanych	Produkt: 1. Liczba wspartych obiektów infrastrukturalnych zlokalizowanych na rewitalizowanych obszarach - 1 2. Wyremontowane budynki mieszkalne na obszarze miejskim - 1 Rezultaty: 1. Liczba osób korzystających z budynków zrewitalizowanych – 9 2. Liczba obiektów dostosowanych do potrzeb osób niepełnosprawnych - 1	Remont elewacji z dociepleniem, wykonanie izolacji przeciwwilgociowej ścian piwnic oraz osuszenie budynku, wymiana instalacji elektrycznej, remont klatki schodowej, remont dachu	ul. Generała Władysława Andersa 131, 58-304 Wałbrzych, nr działki 324/3, obręb 14 Biały Kamień	Podobszar Biały Kamień	900 000,00	Dotacja UE EFRR RPO WD (720.000), wkład własny 180.000 (kredyt)	2022-2025	Lista A	CEL 2	W projekcie uwzględniono standardy dostępności (wspólnoty mieszkaniowe nie są zobligowane ww. ustawą do zapewniania dostępności)
C2.1(346)	354	Wspólnota Mieszkańcowa ul. Jarosława Dąbrowskiego 32 w Wałbrzychu	Remont i odnowa budynku Wspólnoty Mieszkańcowej przy ul. Jarosława Dąbrowskiego 32 w Wałbrzychu	Degradacja techniczna obiektu mieszkalnego wielorodzinnego. Niska jakość życia mieszkańców ze względu na niewystarczający stan techniczny budynku, wysoka energochłonność budynków.	Poprawa istniejącego stanu technicznego budynku, poprawa jakości życia mieszkańców oraz wizerunku i estetyki miasta, zwiększenie efektywności energetycznej w budynkach mieszkalnych.	Sposób pomiaru: - liczba osób korzystających z wyremontowanej infrastruktury na podstawie deklaracji o wysokości opłaty za gospodarowanie odpadami komunalnymi - protokół odbioru prac budowlanych	Produkt: 1. Liczba wspartych obiektów infrastrukturalnych zlokalizowanych na rewitalizowanych obszarach - 1 2. Wyremontowane budynki mieszkalne na obszarze miejskim - 1 Rezultaty: 1. Liczba osób korzystających z budynków zrewitalizowanych – 11 2. Liczba obiektów dostosowanych do potrzeb osób niepełnosprawnych - 1	Remont elewacji z dociepleniem ścian, izolacja i osuszenie ścian, remont klatki schodowej, remont piwnic	ul. Jarosława Dąbrowskiego 32, działka 261/4, obręb 14 Biały Kamień	Podobszar Biały Kamień	1 200 000,00	Dotacja UE EFRR RPO WD (960.000), wkład własny 240.000 (kredyt)	2022-2025	Lista A	CEL 2	W projekcie uwzględniono standardy dostępności (wspólnoty mieszkaniowe nie są zobligowane ww. ustawą do zapewniania dostępności)
C2.1(347)	355	Wspólnota Mieszkańcowa ul. Jarosława Dąbrowskiego 34 w Wałbrzychu	Remont i odnowa budynku Wspólnoty Mieszkańcowej przy ul. Jarosława Dąbrowskiego 34 w Wałbrzychu	Degradacja techniczna obiektu mieszkalnego wielorodzinnego. Niska jakość życia mieszkańców ze względu na niewystarczający stan techniczny budynku, wysoka energochłonność budynków.	Poprawa istniejącego stanu technicznego budynku, poprawa jakości życia mieszkańców oraz wizerunku i estetyki miasta, zwiększenie efektywności energetycznej w budynkach mieszkalnych.	Sposób pomiaru: - liczba osób korzystających z wyremontowanej infrastruktury na podstawie deklaracji o wysokości opłaty za gospodarowanie odpadami komunalnymi - protokół odbioru prac budowlanych	Produkt: 1. Liczba wspartych obiektów infrastrukturalnych zlokalizowanych na rewitalizowanych obszarach - 1 2. Wyremontowane budynki mieszkalne na obszarze miejskim - 1 Rezultaty: 1. Liczba osób korzystających z budynków zrewitalizowanych – 11 2. Liczba obiektów dostosowanych do potrzeb osób niepełnosprawnych - 1	Remont elewacji z dociepleniem ścian, izolacja i osuszenie ścian, remont klatki schodowej, remont piwnic	ul. Jarosława Dąbrowskiego 34, działka 261/1, obręb 14 Biały Kamień	Podobszar Biały Kamień	1 100 000,00	Dotacja UE EFRR RPO WD (880.000), wkład własny 220.000 (kredyt)	2022-2025	Lista A	CEL 2	W projekcie uwzględniono standardy dostępności (wspólnoty mieszkaniowe nie są zobligowane ww. ustawą do zapewniania dostępności)
C2.1(348)	356	Wspólnota Mieszkańcowa przy ul. Armii Krajowej 42b w Wałbrzychu	Remont wielorodzinnego budynku mieszkalnego przy ul. Armii Krajowej 42b w Wałbrzychu	Degradacja techniczna obiektu mieszkalnego wielorodzinnego. Niska jakość życia mieszkańców ze względu na niewystarczający stan techniczny budynku, wysoka energochłonność budynków.	Poprawa istniejącego stanu technicznego budynku, poprawa jakości życia mieszkańców oraz wizerunku i estetyki miasta, zwiększenie efektywności energetycznej w budynkach mieszkalnych.	Sposób pomiaru: - liczba osób korzystających z wyremontowanej infrastruktury na podstawie deklaracji o wysokości opłaty za gospodarowanie odpadami komunalnymi - protokół odbioru prac budowlanych (pomiar raz w roku)	Produkt: 1. Wyremontowane budynki mieszkalne na obszarze miejskim - 1 Rezultaty: 1. Liczba mieszkań w wyremontowanym budynku – 5 + 2 lokale użytkowe 2. Liczba osób korzystających z budynków zrewitalizowanych – 10	Remont elewacji z częściowym dociepleniem	ul. Armii Krajowej 42b w Wałbrzychu, działka nr 118, obręb 20 Stary Zdrój	Podobszar Stary Zdrój	150 000,00	Wkład własny (150.000 kredytu)	2021-2025	Lista A	CEL 2	

C2.1(349)	357	Wspólnota Mieszkańcowa przy ul. Legnicka 11 w Wałbrzychu	Remont wielorodzinnego budynku mieszkalnego przy ul. Legnicka 11 w Wałbrzychu	Degradacja techniczna obiektu mieszkalnego wielorodzinnego. Niska jakość życia mieszkańców ze względu na niewystarczający stan techniczny budynku, wysoka energochłonność budynków.	Poprawa istniejącego stanu technicznego budynku, poprawa jakości życia mieszkańców oraz wizerunku i estetyki miasta, zwiększenie efektywności energetycznej w budynkach mieszkalnych.	Sposób pomiaru: - liczba osób korzystających z wyremontowanej infrastruktury na podstawie deklaracji o wysokości opłaty za gospodarowanie odpadami komunalnymi - protokół odbioru prac budowlanych (pomiar raz w roku)	Produktu: 1. Wyremontowane budynki mieszkalne na obszarze miejskim - 1 Rezultaty: 1. Liczba mieszkań w wyremontowanym budynku – 13 2. Liczba osób korzystających z budynków zrewitalizowanych – 14	Remont elewacji z częściowym dociepleniem, remont dachu, izolacja pionowa budynku z odwodnieniem, remont instalacji elektrycznej, remont klatki schodowej	ul. Stefana Batorego 86 w Wałbrzychu, działka nr 132/2 i 131/3, obręb 13 Piaskowa Góra	Podobszar Stary Zdrój	700 000,00	Wkład własny (700.000 kredyty)	2021-2025	Lista A	CEL 2	
C2.1(350)	358	Wspólnota Mieszkańcowa przy ul. Marconiego 7 w Wałbrzychu	Remont wielorodzinnego budynku mieszkalnego przy ul. Marconiego 7 w Wałbrzychu	Degradacja techniczna obiektu mieszkalnego wielorodzinnego. Niska jakość życia mieszkańców ze względu na niewystarczający stan techniczny budynku, wysoka energochłonność budynków.	Poprawa istniejącego stanu technicznego budynku, poprawa jakości życia mieszkańców oraz wizerunku i estetyki miasta, zwiększenie efektywności energetycznej w budynkach mieszkalnych.	Sposób pomiaru: - liczba osób korzystających z wyremontowanej infrastruktury na podstawie deklaracji o wysokości opłaty za gospodarowanie odpadami komunalnymi - protokół odbioru prac budowlanych (pomiar raz w roku)	Produktu: 1. Wyremontowane budynki mieszkalne na obszarze miejskim - 1 Rezultaty: 1. Liczba mieszkań w wyremontowanym budynku – 12 2. Liczba osób korzystających z budynków zrewitalizowanych – 21	Remont elewacji z dociepleniem	ul. Marconiego 7 w Wałbrzychu, działka 171/2, obręb 20 Stary Zdrój	Podobszar Stary Zdrój	250 000,00	Wkład własny (250.000 kredyty)	2021-2025	Lista A	CEL 2	
C2.1(351)	359	Wspólnota Mieszkańcowa przy ul. Stefana Batorego 86 w Wałbrzychu	Remont wielorodzinnego budynku mieszkalnego przy ul. Stefana Batorego 86 w Wałbrzychu	Degradacja techniczna obiektu mieszkalnego wielorodzinnego. Niska jakość życia mieszkańców ze względu na niewystarczający stan techniczny budynku, wysoka energochłonność budynków.	Poprawa istniejącego stanu technicznego budynku, poprawa jakości życia mieszkańców oraz wizerunku i estetyki miasta, zwiększenie efektywności energetycznej w budynkach mieszkalnych.	Sposób pomiaru: - liczba osób korzystających z wyremontowanej infrastruktury na podstawie deklaracji o wysokości opłaty za gospodarowanie odpadami komunalnymi - protokół odbioru prac budowlanych (pomiar raz w roku)	Produktu: 1. Wyremontowane budynki mieszkalne na obszarze miejskim - 1 Rezultaty: 1. Liczba mieszkań w wyremontowanym budynku – 12 2. Liczba osób korzystających z budynków zrewitalizowanych – 16	Remont elewacji z częściowym dociepleniem, remont dachu, izolacja pionowa budynku z odwodnieniem, remont instalacji elektrycznej, remont klatki schodowej	ul. Stefana Batorego 86 w Wałbrzychu, działka nr 79/5 i 79/6, obręb 20 Stary Zdrój	Podobszar Stary Zdrój	700 000,00	Wkład własny (700.000 kredyty)	2021-2025	Lista A	CEL 2	
C2.1(352)	360	Wspólnota Mieszkańcowa przy ul. Stanisława Moniuszki nr 35 w Wałbrzychu	Odnowa części wspólnych nieruchomości przy ul. Stanisława Moniuszki nr 35 w Wałbrzychu	Degradacja techniczna obiektu mieszkalnego wielorodzinnego. Niska jakość życia mieszkańców ze względu na niewystarczający stan techniczny budynku, wysoka energochłonność budynków.	Poprawa istniejącego stanu technicznego budynku, poprawa jakości życia mieszkańców oraz wizerunku i estetyki miasta, zwiększenie efektywności energetycznej w budynkach mieszkalnych.	Sposób pomiaru: - protokół odbioru prac remontowych objętych projektem - ilość osób zamieszkujących (dane z ewidencji administratora)	Produktu: 1. Liczba wspartych obiektów infrastrukturalnych zlokalizowanych na rewitalizowanych obszarach - 1 2. Wyremontowane budynki mieszkalne na obszarze miejskim - 1 Rezultaty: 1. Liczba mieszkań w wyremontowanym budynku – 7, pow. łącznie 460,59 m ² 2. Liczba osób korzystających z budynków zrewitalizowanych – 15	I Etap – Elewacja tylna z odwodnieniem II Etap – Elewacja frontowa	ul. Stanisława Moniuszki 35, 58-300 Wałbrzych, działka nr 634/1, obręb nr 27 Śródmieście	Podobszar Śródmieście	450 000,00	Dotacja UE EFRR RPO WD (360.000), wkład własny 90.000 (kredyty)	2022-2024	Lista A	CEL 2	
C2.1(353)	361	Wspólnota Mieszkańcowa przy ul. Bolesława Limanowskiego nr 8 i ul. Gen. Józefa Zajączka nr 9a w Wałbrzychu	Odnowa części wspólnych nieruchomości przy ul. Bolesława Limanowskiego nr 8 i ul. Gen. Józefa Zajączka nr 9a w Wałbrzychu	Degradacja techniczna obiektu mieszkalnego wielorodzinnego. Niska jakość życia mieszkańców ze względu na niewystarczający stan techniczny budynku, wysoka energochłonność budynków.	Poprawa istniejącego stanu technicznego budynku, poprawa jakości życia mieszkańców oraz wizerunku i estetyki miasta, zwiększenie efektywności energetycznej w budynkach mieszkalnych.	Sposób pomiaru: - protokół odbioru prac remontowych objętych projektem - ilość osób zamieszkujących (dane z ewidencji administratora)	Produktu: 1. Liczba wspartych obiektów infrastrukturalnych zlokalizowanych na rewitalizowanych obszarach - 1 2. Wyremontowane budynki mieszkalne na obszarze miejskim - 1 Rezultaty: 1. Liczba mieszkań w wyremontowanym budynku – 6, pow. łącznie 295,38 m ² 2. Liczba osób korzystających z budynków zrewitalizowanych – 12	Remont klatki schodowej	ul. Bolesława Limanowskiego nr 8 i ul. Gen. Józefa Zajączka nr 9a, działka nr 175/1, 175/2, obręb nr 27 Śródmieście	Podobszar Śródmieście	100 000,00	Dotacja UE EFRR RPO WD (80.000), wkład własny 20.000 (kredyty)	2022-2024	Lista A	CEL 2	
C2.1(354)	362	Wspólnota Mieszkańcowa przy ul. Niepodległości 154 w Wałbrzychu	Remont i odnowa budynku Wspólnoty Mieszkańcowej przy ul. Niepodległości 154 w Wałbrzychu	Degradacja techniczna obiektu mieszkalnego wielorodzinnego. Niska jakość życia mieszkańców ze względu na niewystarczający stan techniczny budynku, wysoka energochłonność budynków.	Poprawa istniejącego stanu technicznego budynku, poprawa jakości życia mieszkańców oraz wizerunku i estetyki miasta, zwiększenie efektywności energetycznej w budynkach mieszkalnych.	Sposób pomiaru: - liczba osób korzystających z wyremontowanej infrastruktury na podstawie deklaracji o wysokości opłaty za gospodarowanie odpadami komunalnymi	Produktu: 1. Wyremontowane budynki mieszkalne na obszarach miejskich - 1 2. Liczba jednostek mieszkalnych w budynku zrewitalizowanego - 11 Rezultaty: 1. Liczba osób korzystających z budynku remontowanego - 20 2. Liczba obiektów dostosowanych do potrzeb osób niepełnosprawnych - 1	I etap - wykonanie izolacji przeciwwilgociowej pionowej i poziomej wraz z odwodnieniem budynku II etap - remont klatki schodowej III - remont elewacji	ul. Niepodległości 154 w Wałbrzychu, działka nr 17/9, obręb 39 Podgórze	Podobszar Podgórze	685 000,00	Dotacja UE EFRR RPO WD (479.500), wkład własny 205.500 (kredyty)	2021-2025	Lista A	CEL 2	W projekcie uwzględniono standardy dostępności (wspólnoty mieszkaniowe nie są zobligowane ww. ustawą do zapewniania dostępności)
C2.1(355)	363	Wspólnota Mieszkańcowa przy ul. Niepodległości 160 w Wałbrzychu	Remont i odnowa budynku Wspólnoty Mieszkańcowej przy ul. Niepodległości 160 w Wałbrzychu	Degradacja techniczna obiektu mieszkalnego wielorodzinnego. Niska jakość życia mieszkańców ze względu na niewystarczający stan techniczny budynku, wysoka energochłonność budynków.	Poprawa istniejącego stanu technicznego budynku, poprawa jakości życia mieszkańców oraz wizerunku i estetyki miasta, zwiększenie efektywności energetycznej w budynkach mieszkalnych.	Sposób pomiaru: - liczba osób korzystających z wyremontowanej infrastruktury na podstawie deklaracji o wysokości opłaty za gospodarowanie odpadami komunalnymi	Produktu: 1. Wyremontowane budynki mieszkalne na obszarach miejskich - 1 2. Liczba jednostek mieszkalnych w budynku remontowanym – 12 Rezultaty: 1. Liczba osób korzystających z budynku remontowanego - 20 2. Liczba obiektów dostosowanych do potrzeb osób niepełnosprawnych - 1	I etap - remont dachu II etap – remont elewacji	ul. Niepodległości 160 w Wałbrzychu, działka nr 18/3, obręb 39 Podgórze	Podobszar Podgórze	485 000,00	Dotacja UE EFRR RPO WD (339.500), wkład własny 145.500 (kredyty)	2021-2025	Lista A	CEL 2	W projekcie uwzględniono standardy dostępności (wspólnoty mieszkaniowe nie są zobligowane ww. ustawą do zapewniania dostępności)

C2.1(356)	364	Wspólnota Mieszkańcowa przy ul. Niepodległości 173 w Wałbrzychu	Remont i odnowa budynku Wspólnoty Mieszkańcowskiej przy ul. Niepodległości 173 w Wałbrzychu	Degradacja techniczna obiektu mieszkalnego wielorodzinnego. Niska jakość życia mieszkańców ze względu na niewystarczający stan techniczny budynku, wysoka energochłonność budynków.	Poprawa istniejącego stanu technicznego budynku, poprawa jakości życia mieszkańców oraz wizerunku i estetyki miasta, zwiększenie efektywności energetycznej w budynkach mieszkalnych.	Sposób pomiaru: - liczba osób korzystających z wyremontowanej infrastruktury na podstawie deklaracji o wysokości opłaty za gospodarowanie odpadami komunalnymi	Produktu: 1. Wyremontowane budynki mieszkalne na obszarach miejskich - 1 2. Liczba jednostek mieszkalnych w budynku remontowanym – 13 Rezultaty: 1. Liczba osób korzystających z budynku remontowanego – 21 2. Liczba obiektów dostosowanych do potrzeb osób niepełnosprawnych - 1	I etap - remont elewacji	ul. Niepodległości 173 w Wałbrzychu, działka nr 32/1, obręb 39 Podgórze	Podobasz Podgórze	310 000,00	Dotacja UE EFRR RPO WD (217.000), wkład własny 93.000 (kredyt)	2021-2025	Lista A	CEL 2	W projekcie uwzględniono standardy dostępności (wspólnoty mieszkaniowe nie są zobligowane ww. ustawą do zapewniania dostępności)
C2.1(357)	365	Wspólnota Mieszkańcowa przy ul. Niepodległości 185 w Wałbrzychu	Remont i odnowa budynku Wspólnoty Mieszkańcowskiej przy ul. Niepodległości 185 w Wałbrzychu	Degradacja techniczna obiektu mieszkalnego wielorodzinnego. Niska jakość życia mieszkańców ze względu na niewystarczający stan techniczny budynku, wysoka energochłonność budynków.	Poprawa istniejącego stanu technicznego budynku, poprawa jakości życia mieszkańców oraz wizerunku i estetyki miasta, zwiększenie efektywności energetycznej w budynkach mieszkalnych.	Sposób pomiaru: - liczba osób korzystających z wyremontowanej infrastruktury na podstawie deklaracji o wysokości opłaty za gospodarowanie odpadami komunalnymi	Produktu: 1. Wyremontowane budynki mieszkalne na obszarach miejskich - 1 2. Liczba jednostek mieszkalnych w budynku zrewitalizowanego – 8 Rezultaty: 1. Liczba osób korzystających z budynku remontowanego – 14 2. Liczba obiektów dostosowanych do potrzeb osób niepełnosprawnych - 1	I etap - remont elewacji	ul. Niepodległości 185 w Wałbrzychu, działka nr 83/1, obręb 39 Podgórze	Podobasz Podgórze	325 000,00	Dotacja UE EFRR RPO WD (227.500), wkład własny 97.500 (kredyt)	2021-2025	Lista A	CEL 2	W projekcie uwzględniono standardy dostępności (wspólnoty mieszkaniowe nie są zobligowane ww. ustawą do zapewniania dostępności)
C2.1(358)	366	Wspólnota Mieszkańcowa przy ul. Niepodległości 203 w Wałbrzychu	Remont i odnowa budynku Wspólnoty Mieszkańcowskiej przy ul. Niepodległości 203 w Wałbrzychu	Degradacja techniczna obiektu mieszkalnego wielorodzinnego. Niska jakość życia mieszkańców ze względu na niewystarczający stan techniczny budynku, wysoka energochłonność budynków.	Poprawa istniejącego stanu technicznego budynku, poprawa jakości życia mieszkańców oraz wizerunku i estetyki miasta, zwiększenie efektywności energetycznej w budynkach mieszkalnych.	Sposób pomiaru: - liczba osób korzystających z wyremontowanej infrastruktury na podstawie deklaracji o wysokości opłaty za gospodarowanie odpadami komunalnymi	Produktu: 1. Wyremontowane budynki mieszkalne na obszarach miejskich - 1 2. Liczba jednostek mieszkalnych w budynku remontowanym – 9 Rezultaty: 1. Liczba osób korzystających z budynku remontowanego – 17 2. Liczba obiektów dostosowanych do potrzeb osób niepełnosprawnych - 1	I etap - remont klatki schodowej II etap - remont elewacji	ul. Niepodległości 203 w Wałbrzychu, działka nr 87/1, obręb 39 Podgórze	Podobasz Podgórze	598 000,00	Dotacja UE EFRR RPO WD (418.600), wkład własny 179.400 (kredyt)	2021-2025	Lista A	CEL 2	W projekcie uwzględniono standardy dostępności (wspólnoty mieszkaniowe nie są zobligowane ww. ustawą do zapewniania dostępności)
C2.1(359)	367	Wspólnota Mieszkańcowa przy ul. Niepodległości 157-159 w Wałbrzychu	Remont i odnowa budynku Wspólnoty Mieszkańcowskiej przy ul. Niepodległości 157-159 w Wałbrzychu	Degradacja techniczna obiektu mieszkalnego wielorodzinnego. Niska jakość życia mieszkańców ze względu na niewystarczający stan techniczny budynku, wysoka energochłonność budynków.	Poprawa istniejącego stanu technicznego budynku, poprawa jakości życia mieszkańców oraz wizerunku i estetyki miasta, zwiększenie efektywności energetycznej w budynkach mieszkalnych.	Sposób pomiaru: - liczba osób korzystających z wyremontowanej infrastruktury na podstawie deklaracji o wysokości opłaty za gospodarowanie odpadami komunalnymi	Produktu: 1. Wyremontowane budynki mieszkalne na obszarach miejskich - 1 2. Liczba jednostek mieszkalnych w budynku remontowanym – 10 Rezultaty: 1. Liczba osób korzystających z budynku remontowanego – 16 2. Liczba obiektów dostosowanych do potrzeb osób niepełnosprawnych - 1	I etap - wykonanie prawidłowego odprowadzenia wód opadowych, izolacja ścian budynku II etap - remont klatki schodowej III - remont elewacji	ul. Niepodległości 157-159 w Wałbrzychu, działka nr 27/18, obręb 39 Podgórze	Podobasz Podgórze	685 000,00	Dotacja UE EFRR RPO WD (479.500), wkład własny 205.500 (kredyt)	2021-2025	Lista A	CEL 2	W projekcie uwzględniono standardy dostępności (wspólnoty mieszkaniowe nie są zobligowane ww. ustawą do zapewniania dostępności)
C2.1(360)	368	Wspólnota Mieszkańcowa przy ul. Marsz. Józefa Piłsudskiego 50 w Wałbrzychu	Remont wielorodzinnego budynku mieszkalnego przy ul. Marsz. Józefa Piłsudskiego 50 w Wałbrzychu	Degradacja techniczna obiektu mieszkalnego wielorodzinnego. Niska jakość życia mieszkańców ze względu na niewystarczający stan techniczny budynku, wysoka energochłonność budynków.	Poprawa istniejącego stanu technicznego budynku, poprawa jakości życia mieszkańców oraz wizerunku i estetyki miasta, zwiększenie efektywności energetycznej w budynkach mieszkalnych.	Sposób pomiaru: - liczba osób korzystających z wyremontowanej infrastruktury na podstawie deklaracji o wysokości opłaty za gospodarowanie odpadami komunalnymi - protokół odbioru prac budowlanych (pomiar raz w roku)	Produktu: 1. Wyremontowane budynki mieszkalne na obszarach miejskich - 1 2. Liczba jednostek mieszkalnych w budynku zrewitalizowanego – 14 Rezultaty: 1. Liczba osób korzystających z budynku zrewitalizowanego – 23	Remont elewacji z dociepleniem, wykonanie izolacji pionowej	ul. Masz. Józefa Piłsudskiego 50 w Wałbrzychu, działka nr 90, obręb 26 Nowe Miasto	Podobasz Nowe Miasto	400 000,00	Dotacja UE EFRR RPO WD (300.000), wkład własny 100.000 (w tym kredyt 82.000)	2021-2025	Lista A	CEL 2	
C2.1(361)	369	Wspólnota Mieszkańcowa przy ul. Marsz. Józefa Piłsudskiego 58 w Wałbrzychu	Remont wielorodzinnego budynku mieszkalnego przy ul. Marsz. Józefa Piłsudskiego 58 w Wałbrzychu	Degradacja techniczna obiektu mieszkalnego wielorodzinnego. Niska jakość życia mieszkańców ze względu na niewystarczający stan techniczny budynku, wysoka energochłonność budynków.	Poprawa istniejącego stanu technicznego budynku, poprawa jakości życia mieszkańców oraz wizerunku i estetyki miasta, zwiększenie efektywności energetycznej w budynkach mieszkalnych.	Sposób pomiaru: - liczba osób korzystających z wyremontowanej infrastruktury na podstawie deklaracji o wysokości opłaty za gospodarowanie odpadami komunalnymi - protokół odbioru prac budowlanych (pomiar raz w roku)	Produktu: 1. Wyremontowane budynki mieszkalne na obszarach miejskich - 1 2. Liczba jednostek mieszkalnych w budynku zrewitalizowanego – 25 + 2 lokale użytkowe Rezultaty: 1. Liczba osób korzystających z budynku zrewitalizowanego – 44	Remont elewacji z dociepleniem, wykonanie izolacji pionowej	ul. Masz. Józefa Piłsudskiego 58 w Wałbrzychu, działka nr 94/2, obręb 26 Nowe Miasto	Podobasz Nowe Miasto	500 000,00	Dotacja UE EFRR RPO WD (375.000), wkład własny 125.000 (w tym 100.000 kredytu)	2021-2025	Lista A	CEL 2	
C2.1(362)	370	Wspólnota Mieszkańcowa przy ul. Marsz. Józefa Piłsudskiego 80 w Wałbrzychu	Remont wielorodzinnego budynku mieszkalnego przy ul. Marsz. Józefa Piłsudskiego 80 w Wałbrzychu	Degradacja techniczna obiektu mieszkalnego wielorodzinnego. Niska jakość życia mieszkańców ze względu na niewystarczający stan techniczny budynku, wysoka energochłonność budynków.	Poprawa istniejącego stanu technicznego budynku, poprawa jakości życia mieszkańców oraz wizerunku i estetyki miasta, zwiększenie efektywności energetycznej w budynkach mieszkalnych.	Sposób pomiaru: - liczba osób korzystających z wyremontowanej infrastruktury na podstawie deklaracji o wysokości opłaty za gospodarowanie odpadami komunalnymi - protokół odbioru prac budowlanych (pomiar raz w roku)	Produktu: 1. Wyremontowane budynki mieszkalne na obszarach miejskich - 1 2. Liczba jednostek mieszkalnych w budynku zrewitalizowanego – 18 Rezultaty: 1. Liczba osób korzystających z budynku zrewitalizowanego – 37	Remont elewacji z dociepleniem, wykonanie izolacji pionowej	ul. Masz. Józefa Piłsudskiego 80 w Wałbrzychu, działka nr 145, obręb 26 Nowe Miasto	Podobasz Nowe Miasto	400 000,00	Dotacja UE EFRR RPO WD (300.000), wkład własny 100.000 (kredyt)	2021-2025	Lista A	CEL 2	

C2.1(363)	371	Wspólnota Mieszkańcowa przy ul. Stanisława Staszica 4 w Wałbrzychu	Remont wielorodzinnego budynku mieszkalnego przy ul. Stanisława Staszica 4 w Wałbrzychu	Degradacja techniczna obiektu mieszkalnego wielorodzinnego. Niska jakość życia mieszkańców ze względu na niewystarczający stan techniczny budynku, wysoka energochłonność budynków.	Poprawa istniejącego stanu technicznego budynku, poprawa jakości życia mieszkańców oraz wizerunku i estetyki miasta, zwiększenie efektywności energetycznej w budynkach mieszkalnych.	Sposób pomiaru: - liczba osób korzystających z wyremontowanej infrastruktury na podstawie deklaracji o wysokości opłaty za gospodarowanie odpadami komunalnymi - protokół odbioru prac budowlanych (pomiar raz w roku)	Produktu: 1. Wyremontowane budynki mieszkalne na obszarach miejskich - 1 2. Liczba jednostek mieszkalnych w budynku zrewitalizowanego – 13 Rezultaty: 1. Liczba osób korzystających z budynku zrewitalizowanego – 20	Remont elewacji z dociepleniem, wykonanie izolacji pionowej	ul. Stanisława Staszica 4 w Wałbrzychu, działka nr 404/1, obręb 21 Nowe Miasto	Podobszar Nowe Miasto	500 000,00	Dotacja UE EFRR RPO WD (375.000), wkład własny 125.000 (w tym 80.000 kredyt)	2021-2025	Lista A	CEL 2
C2.1(364)	372	Wspólnota Mieszkańcowa przy ul. Stanisława Staszica 6 w Wałbrzychu	Remont wielorodzinnego budynku mieszkalnego przy ul. Stanisława Staszica 6 w Wałbrzychu	Degradacja techniczna obiektu mieszkalnego wielorodzinnego. Niska jakość życia mieszkańców ze względu na niewystarczający stan techniczny budynku, wysoka energochłonność budynków.	Poprawa istniejącego stanu technicznego budynku, poprawa jakości życia mieszkańców oraz wizerunku i estetyki miasta, zwiększenie efektywności energetycznej w budynkach mieszkalnych.	Sposób pomiaru: - liczba osób korzystających z wyremontowanej infrastruktury na podstawie deklaracji o wysokości opłaty za gospodarowanie odpadami komunalnymi - protokół odbioru prac budowlanych (pomiar raz w roku)	Produktu: 1. Wyremontowane budynki mieszkalne na obszarach miejskich - 1 2. Liczba jednostek mieszkalnych w budynku zrewitalizowanego – 13 Rezultaty: 1. Liczba osób korzystających z budynku zrewitalizowanego – 20	Wymiana instalacji elektrycznej, remont klatki schodowej	ul. Stanisława Staszica 6 w Wałbrzychu, działka nr 401/1, obręb 21 Nowe Miasto	Podobszar Nowe Miasto	160 000,00	Dotacja UE EFRR RPO WD (120.000), wkład własny 40.000 (kredyt)	2021-2025	Lista A	CEL 2
C2.1(365)	373	Wspólnota Mieszkańcowa przy ul. Piłsudskiego 82 w Wałbrzychu	Remont wielorodzinnego budynku mieszkalnego przy ul. Piłsudskiego nr 82 w Wałbrzychu	Degradacja techniczna obiektu mieszkalnego wielorodzinnego. Niska jakość życia mieszkańców ze względu na niewystarczający stan techniczny budynku, wysoka energochłonność budynków.	Poprawa istniejącego stanu technicznego budynku, poprawa jakości życia mieszkańców oraz wizerunku i estetyki miasta, zwiększenie efektywności energetycznej w budynkach mieszkalnych.	Sposób pomiaru: - liczba osób korzystających z wyremontowanej infrastruktury na podstawie deklaracji o wysokości opłaty za gospodarowanie odpadami komunalnymi - protokół odbioru prac budowlanych (pomiar raz w roku)	Produktu: 1. Wyremontowane budynki mieszkalne na obszarach miejskich - 1 2. Liczba jednostek mieszkalnych w budynku zrewitalizowanego – 15 Rezultaty: 1. Liczba osób korzystających z budynku zrewitalizowanego – 18	Remont elewacji z częściowym dociepleniem ścian budynku, wykonanie izolacji przeciwwilgociowej wraz z drenażem oraz remont klatki schodowej w budynku	ul. Piłsudskiego 82 w Wałbrzychu, działka nr 146, obręb 26 Nowe Miasto	Podobszar Nowe Miasto	400 000,00	Wkład własny (400.000 kredyt)	2021-2025	Lista A	CEL 2
C2.1(366)	374	Wspólnota Mieszkańcowa przy Al. Wyzwolenia 19, 58-300 Wałbrzych	Remont części wspólnych budynku przy Al. Wyzwolenia nr 19 w Wałbrzychu	Degradacja techniczna obiektu mieszkalnego wielorodzinnego. Niska jakość życia mieszkańców ze względu na niewystarczający stan techniczny budynku, wysoka energochłonność budynków.	Poprawa istniejącego stanu technicznego budynku, poprawa jakości życia mieszkańców oraz wizerunku i estetyki miasta, zwiększenie efektywności energetycznej w budynkach mieszkalnych.	Sposób pomiaru: - protokół odbioru prac remontowych objętych projektem - ilość osób zamieszkujących (dane z ewidencji administratora)	Produktu: 1. Liczba wspartych obiektów infrastrukturalnych zlokalizowanych na rewitalizowanych obszarach - 1 2. Wyremontowane budynki mieszkalne na obszarze miejskim - 1 Rezultaty: 1. liczba mieszkań w wyremontowanym budynku – 17, pow. łącznie 996,81 m ² 2. Liczba osób korzystających z budynków zrewitalizowanych – 33	Remont elewacji z dociepleniem nieruchomości	Al. Wyzwolenia nr 19, 58-300 Wałbrzych, działka nr 204/2, obręb 27 Śródmieście	Podobszar Śródmieście	550 000,00	Dotacja UE EFRR RPO WD (440.000), wkład własny 60.000 (kredyt)	2022-2025	Lista A	CEL 2
C2.1(367)	375	Wspólnota Mieszkańcowa przy Al. Wyzwolenia 44a 58-300 Wałbrzych	Remont części wspólnych budynku przy Al. Wyzwolenia nr 42-42a w Wałbrzychu	Degradacja techniczna obiektu mieszkalnego wielorodzinnego. Niska jakość życia mieszkańców ze względu na niewystarczający stan techniczny budynku, wysoka energochłonność budynków.	Poprawa istniejącego stanu technicznego budynku, poprawa jakości życia mieszkańców oraz wizerunku i estetyki miasta, zwiększenie efektywności energetycznej w budynkach mieszkalnych.	Sposób pomiaru: - protokół odbioru prac remontowych objętych projektem - ilość osób zamieszkujących (dane z ewidencji administratora)	Produktu: 1. Liczba wspartych obiektów infrastrukturalnych zlokalizowanych na rewitalizowanych obszarach - 2 2. Wyremontowane budynki mieszkalne na obszarze miejskim - 2 Rezultaty: 1. liczba mieszkań w wyremontowanym budynku – 11, pow. łącznie 724,67 m ² 2. Liczba osób korzystających z budynków zrewitalizowanych – 22	Remont elewacji z dociepleniem nieruchomości	Al. Wyzwolenia nr 42-42a, 58-300 Wałbrzych, działka nr 263/9, obręb 27 Śródmieście	Podobszar Śródmieście	500 000,00	Dotacja UE EFRR RPO WD (400.000), wkład własny 100.000 (w tym kredyt 50.000)	2022-2025	Lista A	CEL 2
C2.1(368)	376	Wspólnota Mieszkańcowa przy Al. Wyzwolenia 44a 58-300 Wałbrzych	Remont części wspólnych budynku przy Al. Wyzwolenia nr 44a w Wałbrzychu	Degradacja techniczna obiektu mieszkalnego wielorodzinnego. Niska jakość życia mieszkańców ze względu na niewystarczający stan techniczny budynku, wysoka energochłonność budynków.	Poprawa istniejącego stanu technicznego budynku, poprawa jakości życia mieszkańców oraz wizerunku i estetyki miasta, zwiększenie efektywności energetycznej w budynkach mieszkalnych.	Sposób pomiaru: - protokół odbioru prac remontowych objętych projektem - ilość osób zamieszkujących (dane z ewidencji administratora)	Produktu: 1. Liczba wspartych obiektów infrastrukturalnych zlokalizowanych na rewitalizowanych obszarach - 1 2. Wyremontowane budynki mieszkalne na obszarze miejskim - 1 Rezultaty: 1. liczba mieszkań w wyremontowanym budynku – 7, pow. łącznie 485,70 m ² 2. Liczba osób korzystających z budynków zrewitalizowanych – 13	Remont elewacji z dociepleniem ściany tyłnej i szczytowej nieruchomości	Al. Wyzwolenia nr 44a, 58-300 Wałbrzych, działka nr 265/33, 265/12, obręb 27 Śródmieście	Podobszar Śródmieście	230 000,00	Dotacja UE EFRR RPO WD (184.000), wkład własny 46.000 (w tym kredyt 41.000)	2022-2025	Lista A	CEL 2
C2.1(369)	377	Wspólnota Mieszkańcowa przy Al. Wyzwolenia 51a 58-300 Wałbrzych	Remont części wspólnych budynku przy Al. Wyzwolenia nr 51a w Wałbrzychu	Degradacja techniczna obiektu mieszkalnego wielorodzinnego. Niska jakość życia mieszkańców ze względu na niewystarczający stan techniczny budynku, wysoka energochłonność budynków.	Poprawa istniejącego stanu technicznego budynku, poprawa jakości życia mieszkańców oraz wizerunku i estetyki miasta, zwiększenie efektywności energetycznej w budynkach mieszkalnych.	Sposób pomiaru: - protokół odbioru prac remontowych objętych projektem - ilość osób zamieszkujących (dane z ewidencji administratora)	Produktu: 1. Liczba wspartych obiektów infrastrukturalnych zlokalizowanych na rewitalizowanych obszarach - 1 2. Wyremontowane budynki mieszkalne na obszarze miejskim - 1 Rezultaty: 1. liczba mieszkań w wyremontowanym budynku – 6, pow. łącznie 502,30 m ² 2. Liczba osób korzystających z budynków zrewitalizowanych – 14	Remont elewacji z dociepleniem nieruchomości	Al. Wyzwolenia nr 51a, 58-300 Wałbrzych, działka nr 343/6, obręb 27 Śródmieście	Podobszar Śródmieście	300 000,00	Dotacja UE EFRR RPO WD (240.000), wkład własny 60.000 (w tym kredyt 55.000)	2022-2025	Lista A	CEL 2

C2.1(370)	378	Wspólnota Mieszkańcowa przy Rynek 1 58-300 Wałbrzych	Remont części wspólnych budynku przy ul. Rynek nr 1 w Wałbrzychu	Degradacja techniczna obiektu mieszkalnego wielorodzinnego. Niska jakość życia mieszkańców ze względu na niewystarczający stan techniczny budynku, wysoka energochłonność budynków.	Poprawa istniejącego stanu technicznego budynku, poprawa jakości życia mieszkańców oraz wizerunku i estetyki miasta, zwiększenie efektywności energetycznej w budynkach mieszkalnych.	Sposób pomiaru: - protokół odbioru prac remontowych objętych projektem - ilość osób zamieszkujących (dane z ewidencji administratora)	Produkty: 1. Liczba wspartych obiektów infrastrukturalnych zlokalizowanych na rewitalizowanych obszarach - 1 2. Wyremontowane budynki mieszkalne na obszarze miejskim - 1 Rezultaty: 1. Liczba mieszkań w wyremontowanym budynku – 12, pow. łącznie 808,26 m ² 2. Liczba osób korzystających z budynków zrewitalizowanych – 25	Remont klatki schodowej	ul. Rynek nr 1, 58-300 Wałbrzych, działka nr 334/1, obręb 27 Śródmieście	Podobszar Śródmieście	150 000,00	Dotacja UE EFRR RPO WD (120.000), wkład własny 30.000 (w tym kredyt 25.000)	2022-2025	Lista A	CEL 2
C2.1(371)	379	Wspólnota Mieszkańcowa przy ul. Rynek 12 58-300 Wałbrzych	Rewitalizacja budynku przy ul. Rynek nr 12 w Wałbrzychu	Degradacja techniczna obiektu mieszkalnego wielorodzinnego. Niska jakość życia mieszkańców ze względu na niewystarczający stan techniczny budynku, wysoka energochłonność budynków.	Poprawa istniejącego stanu technicznego budynku, poprawa jakości życia mieszkańców oraz wizerunku i estetyki miasta, zwiększenie efektywności energetycznej w budynkach mieszkalnych.	Sposób pomiaru: - protokół odbioru prac remontowych objętych projektem - ilość osób zamieszkujących (dane z ewidencji administratora)	Produkty: 1. Liczba wspartych obiektów infrastrukturalnych zlokalizowanych na rewitalizowanych obszarach - 1 2. Wyremontowane budynki mieszkalne na obszarze miejskim - 1 Rezultaty: 1. Liczba mieszkań w wyremontowanym budynku – 10, pow. łącznie 462,64 m ² 2. Liczba osób korzystających z budynków zrewitalizowanych – 18	Remont klatki schodowej (I etap) i remont elewacji (II etap)	ul. Rynek nr 12, 58-300 Wałbrzych, działka nr 528/1, obręb 27 Śródmieście	Podobszar Śródmieście	400 000,00	Dotacja UE EFRR RPO WD (320.000), wkład własny 80.000 (w tym kredyt 50.000)	2022-2025	Lista A	CEL 2
C2.1(372)	380	Wspólnota Mieszkańcowa przy ul. Adama Mickiewicza nr 30 58-300 Wałbrzych	Odnowa części wspólnych budynku przy ul. Adama Mickiewicza nr 30 w Wałbrzychu	Degradacja techniczna obiektu mieszkalnego wielorodzinnego. Niska jakość życia mieszkańców ze względu na niewystarczający stan techniczny budynku, wysoka energochłonność budynków.	Poprawa istniejącego stanu technicznego budynku, poprawa jakości życia mieszkańców oraz wizerunku i estetyki miasta, zwiększenie efektywności energetycznej w budynkach mieszkalnych.	Sposób pomiaru: - liczba osób korzystających z wyremontowanej infrastruktury na podstawie deklaracji o wysokości opłaty za gospodarowanie odpadami komunalnymi - protokół odbioru prac budowlanych (pomiar raz w roku)	Produkty: 1. Wyremontowane budynki mieszkalne na obszarze miejskim - 1 Rezultaty: 1. Liczba mieszkań w wyremontowanym budynku – 15, pow. łącznie 648,40 m ² 2. Liczba osób korzystających z budynków zrewitalizowanych – 21	Remont elewacji budynku	ul. Adama Mickiewicza nr 30, działka nr 653, obręb 27 Śródmieście	Podobszar Śródmieście	480 000,00	Dotacja UE EFRR RPO WD (384.000), wkład własny 96.000 (w tym kredyt 15.000)	2022-2025	Lista A	CEL 2
C2.1(373)	381	Wspólnota Mieszkańcowa przy ul. Kościelnej nr 6 58-300 Wałbrzych	Odnowa części wspólnych budynku przy ul. Kościelnej nr 6 w Wałbrzychu	Degradacja techniczna obiektu mieszkalnego wielorodzinnego. Niska jakość życia mieszkańców ze względu na niewystarczający stan techniczny budynku, wysoka energochłonność budynków.	Poprawa istniejącego stanu technicznego budynku, poprawa jakości życia mieszkańców oraz wizerunku i estetyki miasta, zwiększenie efektywności energetycznej w budynkach mieszkalnych.	Sposób pomiaru: - liczba osób korzystających z wyremontowanej infrastruktury na podstawie deklaracji o wysokości opłaty za gospodarowanie odpadami komunalnymi - protokół odbioru prac budowlanych (pomiar raz w roku)	Produkty: 1. Wyremontowane budynki mieszkalne na obszarze miejskim - 1 Rezultaty: 1. Liczba mieszkań w wyremontowanym budynku – 7, pow. łącznie 548,84 m ² 2. Liczba osób korzystających z budynków zrewitalizowanych – 19	Remont elewacji wraz z dociepleniem ścian budynku	ul. Kościelna nr 6, działka nr 553, obręb 27 Śródmieście	Podobszar Śródmieście	520 000,00	Dotacja UE EFRR RPO WD (416.000), wkład własny 104.000 (w tym kredyt 98.000)	2022-2025	Lista A	CEL 2
C2.1(374)	382	Wspólnota Mieszkańcowa przy ul. Stanisława Moniuszki nr 56 58-300 Wałbrzych	Odnowa części wspólnych budynku przy ul. Stanisława Moniuszki nr 56 w Wałbrzychu	Degradacja techniczna obiektu mieszkalnego wielorodzinnego. Niska jakość życia mieszkańców ze względu na niewystarczający stan techniczny budynku, wysoka energochłonność budynków.	Poprawa istniejącego stanu technicznego budynku, poprawa jakości życia mieszkańców oraz wizerunku i estetyki miasta, zwiększenie efektywności energetycznej w budynkach mieszkalnych.	Sposób pomiaru: - liczba osób korzystających z wyremontowanej infrastruktury na podstawie deklaracji o wysokości opłaty za gospodarowanie odpadami komunalnymi - protokół odbioru prac budowlanych (pomiar raz w roku)	Produkty: 1. Wyremontowane budynki mieszkalne na obszarze miejskim - 1 Rezultaty: 1. Liczba mieszkań w wyremontowanym budynku – 8, pow. łącznie 394,30 m ² 2. Liczba osób korzystających z budynków zrewitalizowanych – 14	I Etap – Remont dachu nieruchomości przy ul. Stanisława Moniuszki nr 56 II Etap – Remont elewacji nieruchomości przy ul. Stanisława Moniuszki nr 56	ul. Stanisława Moniuszki nr 56, działka nr 517/1, obręb 27 Śródmieście	Podobszar Śródmieście	500 000,00	Dotacja UE EFRR RPO WD (400.000), wkład własny 100.000 (w tym kredyt 98.000)	2022-2025	Lista A	CEL 2
C2.1(375)	383	Wspólnota Mieszkańcowa przy ul. Jana Brzechwy 7 58-300 Wałbrzych	Remont części wspólnych budynku przy ul. Jana Brzechwy 7 w Wałbrzychu	Degradacja techniczna obiektu mieszkalnego wielorodzinnego. Niska jakość życia mieszkańców ze względu na niewystarczający stan techniczny budynku, wysoka energochłonność budynków.	Poprawa istniejącego stanu technicznego budynku, poprawa jakości życia mieszkańców oraz wizerunku i estetyki miasta, zwiększenie efektywności energetycznej w budynkach mieszkalnych.	Sposób pomiaru: - protokół odbioru prac remontowych objętych projektem - ilość osób zamieszkujących (dane z ewidencji administratora)	Produkty: 1. Liczba wspartych obiektów infrastrukturalnych zlokalizowanych na rewitalizowanych obszarach - 1 2. Wyremontowane budynki mieszkalne na obszarze miejskim - 1 Rezultaty: 1. Liczba mieszkań w wyremontowanym budynku – 11, pow. łącznie 823,60 m ² 2. Liczba osób korzystających z budynków zrewitalizowanych – 10	W podziale na etapy: Remont dachu wraz z montażem osłon na kominach, Remont elewacji z dociepleniem ścian bocznej i tylnej nieruchomości. Remont izolacji przeciwwilgociowej pionowej i poziomej ścian budynku. Wymiana instalacji wodno-kanalizacyjnej. Remont klatki schodowej z wymiana drzwi i okien.	ul. Jana Brzechwy nr 7, 58-300 Wałbrzych, działka 219/4, obręb 27 Śródmieście	Podobszar Śródmieście	500 000,00	Dotacja UE EFRR RPO WD (400.000), wkład własny 100.000 (w tym kredyt 70.000 kredyt)	2022-2025	Lista A	CEL 2

C2.1(376)	384	Wspólnota Mieszkańcowa przy Al. Wyzwolenia 2 58-300 Wałbrzych	Remont części wspólnych budynku przy Al. Wyzwolenia nr 2 w Wałbrzychu	Degradacja techniczna obiektu mieszkalnego wielorodzinnego. Niska jakość życia mieszkańców ze względu na niewystarczający stan techniczny budynku, wysoka energochłonność budynków.	Poprawa istniejącego stanu technicznego budynku, poprawa jakości życia mieszkańców oraz wizerunku i estetyki miasta, zwiększenie efektywności energetycznej w budynkach mieszkalnych.	Sposób pomiaru: - protokół odbioru prac remontowych objętych projektem - ilość osób zamieszkujących (dane z ewidencji administratora)	Produkt: 1. Liczba wspartych obiektów infrastrukturalnych zlokalizowanych na rewitalizowanych obszarach - 1 2. Wyremontowane budynki mieszkalne na obszarze miejskim - 1 Rezultaty: 1. liczba mieszkań w wyremontowanym budynku – 17, pow. łącznie 1.459,45 m2 2. Liczba osób korzystających z budynków zrewitalizowanych – 54	Remont elewacji (I etap) i remont klatki schodowej (II etap)	Al. Wyzwolenia nr 2, 58-300 Wałbrzych, działka nr 26/1, obręb 27 Śródmieście	Podobszar Śródmieście	700 000,00	Dotacja UE EFRR RPO WD (560.000), wkład własny 140.000 (w tym kredyt 90.000)	2022-2025	Lista A	CEL 2
C2.1(377)	385	Wspólnota Mieszkańcowa przy Al. Wyzwolenia 8 58-300 Wałbrzych	Remont części wspólnych budynku przy Al. Wyzwolenia nr 8 w Wałbrzychu	Degradacja techniczna obiektu mieszkalnego wielorodzinnego. Niska jakość życia mieszkańców ze względu na niewystarczający stan techniczny budynku, wysoka energochłonność budynków.	Poprawa istniejącego stanu technicznego budynku, poprawa jakości życia mieszkańców oraz wizerunku i estetyki miasta, zwiększenie efektywności energetycznej w budynkach mieszkalnych.	Sposób pomiaru: - protokół odbioru prac remontowych objętych projektem - ilość osób zamieszkujących (dane z ewidencji administratora)	Produkt: 1. Liczba wspartych obiektów infrastrukturalnych zlokalizowanych na rewitalizowanych obszarach - 1 2. Wyremontowane budynki mieszkalne na obszarze miejskim - 1 Rezultaty: 1. liczba mieszkań w wyremontowanym budynku – 8, pow. łącznie 503,50 m2 2. Liczba osób korzystających z budynków zrewitalizowanych – 10	Remont dachu (I etap) i remont elewacji (II etap)	Al. Wyzwolenia nr 8, 58-300 Wałbrzych, działka nr 23/1, obręb 27 Śródmieście	Podobszar Śródmieście	300 000,00	Dotacja UE EFRR RPO WD (240.000), wkład własny 60.000 (w tym kredyt 40.000)	2022-2025	Lista A	CEL 2
C2.1(378)	386	Wspólnota Mieszkańcowa przy Al. Wyzwolenia 32 58-300 Wałbrzych	Remont części wspólnych budynku przy Al. Wyzwolenia nr 32 w Wałbrzychu	Degradacja techniczna obiektu mieszkalnego wielorodzinnego. Niska jakość życia mieszkańców ze względu na niewystarczający stan techniczny budynku, wysoka energochłonność budynków.	Poprawa istniejącego stanu technicznego budynku, poprawa jakości życia mieszkańców oraz wizerunku i estetyki miasta, zwiększenie efektywności energetycznej w budynkach mieszkalnych.	Sposób pomiaru: - protokół odbioru prac remontowych objętych projektem - ilość osób zamieszkujących (dane z ewidencji administratora)	Produkt: 1. Liczba wspartych obiektów infrastrukturalnych zlokalizowanych na rewitalizowanych obszarach - 1 2. Wyremontowane budynki mieszkalne na obszarze miejskim - 1 Rezultaty: 1. liczba mieszkań w wyremontowanym budynku – 13, pow. łącznie 459,38 m2 2. Liczba osób korzystających z budynków zrewitalizowanych – 21	Remont elewacji z dociepleniem nieruchomości	Al. Wyzwolenia nr 32, 58-300 Wałbrzych, działka nr 68, obręb 27 Śródmieście	Podobszar Śródmieście	400 000,00	Dotacja UE EFRR RPO WD (320.000), wkład własny 80.000 (w tym kredyt 75.000)	2022-2025	Lista A	CEL 2
C2.1(379)	387	Wspólnota Mieszkańcowa przy Al. Wyzwolenia 32a, 58-300 Wałbrzych	Remont części wspólnych budynku przy Al. Wyzwolenia nr 32a w Wałbrzychu	Degradacja techniczna obiektu mieszkalnego wielorodzinnego. Niska jakość życia mieszkańców ze względu na niewystarczający stan techniczny budynku, wysoka energochłonność budynków.	Poprawa istniejącego stanu technicznego budynku, poprawa jakości życia mieszkańców oraz wizerunku i estetyki miasta, zwiększenie efektywności energetycznej w budynkach mieszkalnych.	Sposób pomiaru: - protokół odbioru prac remontowych objętych projektem - ilość osób zamieszkujących (dane z ewidencji administratora)	Produkt: 1. Liczba wspartych obiektów infrastrukturalnych zlokalizowanych na rewitalizowanych obszarach - 1 2. Wyremontowane budynki mieszkalne na obszarze miejskim - 1 Rezultaty: 1. liczba mieszkań w wyremontowanym budynku – 12, pow. łącznie 497,45 m2 2. Liczba osób korzystających z budynków zrewitalizowanych – 14	Remont elewacji z dociepleniem nieruchomości	Al. Wyzwolenia nr 32a, 58-300 Wałbrzych, działka nr 67, obręb 27 Śródmieście	Podobszar Śródmieście	400 000,00	Dotacja UE EFRR RPO WD (320.000), wkład własny 80.000 (w tym kredyt 75.000)	2022-2025	Lista A	CEL 2
C2.1(380)	388	Wspólnota Mieszkańcowa przy ul. Jana Brzechwy 10 58-300 Wałbrzych	Remont części wspólnych budynku przy ul. Jana Brzechwy 10 w Wałbrzychu	Degradacja techniczna obiektu mieszkalnego wielorodzinnego. Niska jakość życia mieszkańców ze względu na niewystarczający stan techniczny budynku, wysoka energochłonność budynków.	Poprawa istniejącego stanu technicznego budynku, poprawa jakości życia mieszkańców oraz wizerunku i estetyki miasta, zwiększenie efektywności energetycznej w budynkach mieszkalnych.	Sposób pomiaru: - protokół odbioru prac remontowych objętych projektem - ilość osób zamieszkujących (dane z ewidencji administratora)	Produkt: 1. Liczba wspartych obiektów infrastrukturalnych zlokalizowanych na rewitalizowanych obszarach - 1 2. Wyremontowane budynki mieszkalne na obszarze miejskim - 1 Rezultaty: 1. liczba mieszkań w wyremontowanym budynku – 9, pow. łącznie 647,91 m2 2. Liczba osób korzystających z budynków zrewitalizowanych – 19	W etapach: - remontu elewacji z dociepleniem ściany tyłnej oraz wykonanie izolacji przeciwwilgociowej poziomej i pionowej ścian budynku - remont dachu z przebudową kominów	ul. Jana Brzechwy nr 10, 58-300 Wałbrzych, działka 221/1, obręb 27 Śródmieście	Podobszar Śródmieście	350 000,00	Dotacja UE EFRR RPO WD (280.000), 70.000 wkład własny (w tym kredyt 60.000)	2022-2025	Lista A	CEL 2
C2.1(381)	389	Wspólnota Mieszkańcowa przy ul. Dmowskiego 6 58-300 Wałbrzych	Remont części wspólnych budynku przy ul. Dmowskiego 6 w Wałbrzychu	Degradacja techniczna obiektu mieszkalnego wielorodzinnego. Niska jakość życia mieszkańców ze względu na niewystarczający stan techniczny budynku, wysoka energochłonność budynków.	Poprawa istniejącego stanu technicznego budynku, poprawa jakości życia mieszkańców oraz wizerunku i estetyki miasta, zwiększenie efektywności energetycznej w budynkach mieszkalnych.	Sposób pomiaru: - protokół odbioru prac remontowych objętych projektem - ilość osób zamieszkujących (dane z ewidencji administratora)	Produkt: 1. Liczba wspartych obiektów infrastrukturalnych zlokalizowanych na rewitalizowanych obszarach - 1 2. Wyremontowane budynki mieszkalne na obszarze miejskim - 1 Rezultaty: 1. liczba mieszkań w wyremontowanym budynku – 8, pow. łącznie 374,66 m2 2. Liczba osób korzystających z budynków zrewitalizowanych – 18	W etapach: - remontu elewacji i izolacja ścian fundamentowych i osuszenie piwnic - remont klatki schodowej wraz z remontem schodów	ul. Dmowskiego 6, 58-300 Wałbrzych, działka 237/1, obręb 27 Śródmieście	Podobszar Śródmieście	350 000,00	Dotacja UE EFRR RPO WD (280.000), wkład własny 70.000 (w tym kredyt 60.000)	2022-2025	Lista A	CEL 2

C2.1(382)	390	Wspólnota Mieszkańcowa przy ul. Dmowskiego 7 58-300 Wałbrzych	Remont części wspólnych budynku przy ul. Dmowskiego 7 w Wałbrzychu	Degradacja techniczna obiektu mieszkalnego wielorodzinnego. Niska jakość życia mieszkańców ze względu na niewystarczający stan techniczny budynku, wysoka energochłonność budynków.	Poprawa istniejącego stanu technicznego budynku, poprawa jakości życia mieszkańców oraz wizerunku i estetyki miasta, zwiększenie efektywności energetycznej w budynkach mieszkalnych.	Sposób pomiaru: - protokół odbioru prac remontowych objętych projektem - ilość osób zamieszkujących (dane z ewidencji administratora)	Produkty: 1. Liczba wspartych obiektów infrastrukturalnych zlokalizowanych na rewitalizowanych obszarach - 1 2. Wyremontowane budynki mieszkalne na obszarze miejskim - 1 Rezultaty: 1. Liczba mieszkań w wyremontowanym budynku – 16, pow. łącznie 853,36 m2 2. Liczba osób korzystających z budynków zrewitalizowanych – 29	W etapach: Kompleksowy remont klatki schodowej: - wymiana stropów - likwidacja toalet na korytarzach i wprowadzenie ich do lokali - wymiana instalacji wod-kan - wymiana instalacji elektrycznej - budowa windy wewnętrznej - remont klatki schodowej wraz z biegiem schodowym - remont strychu i piwnic	ul. Dmowskiego 7, 58-300 Wałbrzych, działka 245/1, obręb 27 Śródmieście	Podobszar Śródmieście	1 000 000,00	Dotacja UE EFRR RPO WD (800.000), wkład własny 200.000 (w tym kredyt 50.000)	2022-2025	Lista A	CEL 2
C2.2(1)	391	Wspólnota Mieszkańcowa przy ul. Niepodległości 78 w Wałbrzychu	Termomodernizacja budynku przy ul. Niepodległości 78 w Wałbrzychu	Wysoka energochłonność budynku, duże zużycie techniczne budynku, niska jakość życia mieszkańców	Poprawa jakości życia mieszkańców, poprawa efektywności energetycznej budynku, poprawa istniejącego stanu technicznego zasobu mieszkaniowego, poprawa estetyki otoczenia i wizerunku miasta	Sposób oceny: - protokół odbioru prac budowlanych, - ilość osób korzystających z wyremontowanej infrastruktury zgodnie z wykazem osób zamieszkujących.	1. Liczba wspartych obiektów infrastrukturalnych zlokalizowanych na rewitalizowanych obszarach - 1 2. Liczba zmodernizowanych energetycznie budynków - 1 Rezultaty: - Liczba osób korzystających z wyremontowanej infrastruktury rocznie – 12	Poprawa efektywności energetycznej budynku przez wykonanie remontu elewacji wraz z dociepleniem ścian	Działka nr 640/5 Obręb 33 Podgórze ul. Niepodległości 78, Wałbrzych	Podobszar Podgórze	168 000,00	Dotacja UE EFRR RPO WD (92.400,00), wkład własny (75.600,00)	2017 – 2025	LISTA B	CEL 2
C2.2(2)	392	Wspólnota Mieszkańcowa przy ul. Niepodległości 177 w Wałbrzychu	Termomodernizacja budynku przy ul. Niepodległości 177 w Wałbrzychu	Wysoka energochłonność budynku, duże zużycie techniczne budynku, niska jakość życia mieszkańców	Poprawa jakości życia mieszkańców, poprawa efektywności energetycznej budynku, poprawa istniejącego stanu technicznego zasobu mieszkaniowego, poprawa estetyki otoczenia i wizerunku miasta	Sposób oceny: - protokół odbioru prac budowlanych, - ilość osób korzystających z wyremontowanej infrastruktury zgodnie z wykazem osób zamieszkujących.	1. Liczba wspartych obiektów infrastrukturalnych zlokalizowanych na rewitalizowanych obszarach - 1 2. Liczba zmodernizowanych energetycznie budynków - 1 3. Liczba jednostek mieszkalnych w budynkach zrewitalizowanych -13 mieszkań, powierzchnia użytkowa budynku poddanego termomodernizacji 580,57m2 Rezultat liczba osób korzystających z budynku objętego termomodernizacją – 25 osób	Poprawa efektywności energetycznej budynku przez wykonanie remontu elewacji z dociepleniem	Działka nr 38/2 Obręb 39 Podgórze ul. Niepodległości 177, Wałbrzych	Podobszar Podgórze	170 000,00	Dotacja UE EFRR RPO WD (93.500,00), wkład własny (76.500,00)	2017 – 2025	LISTA B	CEL 2
C2.2(3)	393	Wspólnota Mieszkańcowa przy ul. 1 Maja 134 w Wałbrzychu	Termomodernizacja budynku przy ul. 1 Maja 134 w Wałbrzychu	Wysoka energochłonność budynku, duże zużycie techniczne budynku, niska jakość życia mieszkańców	Poprawa jakości życia mieszkańców, poprawa efektywności energetycznej budynku, poprawa istniejącego stanu technicznego zasobu mieszkaniowego, poprawa estetyki otoczenia i wizerunku miasta	Sposób oceny: - protokół odbioru prac budowlanych, - ilość osób korzystających z wyremontowanej infrastruktury zgodnie z wykazem osób zamieszkujących.	1. Liczba wspartych obiektów infrastrukturalnych zlokalizowanych na rewitalizowanych obszarach - 1 2. Liczba zmodernizowanych energetycznie budynków - 1 3. Liczba jednostek mieszkalnych w budynkach zrewitalizowanych - 6 mieszkań powierzchnia użytkowa budynku poddanego termomodernizacji 442,28m2 Rezultat: liczba osób korzystających z budynku objętego termomodernizacją – 23 osób	Poprawa efektywności energetycznej budynku przez wykonanie remontu elewacji wraz z dociepleniem ścian, wymiana instalacji gazowej, wymiana instalacji elektrycznej w częściach wspólnych budynku	Działka nr 80/4 Obręb 29 Sobiecin ul. 1 Maja 134, 58-305 Wałbrzych	Podobszar Sobiecin	120 000,00	Dotacja UE EFRR RPO WD (66.000,00), wkład własny (54.000,00)	2017 – 2025	LISTA B	CEL 2
C2.2(4)	394	Wspólnota Mieszkańcowa przy ul. 1 Maja 137 w Wałbrzychu	Termomodernizacja budynku przy ul. 1 Maja 137 w Wałbrzychu	Wysoka energochłonność budynku, duże zużycie techniczne budynku, niska jakość życia mieszkańców	Poprawa jakości życia mieszkańców, poprawa efektywności energetycznej budynku, poprawa istniejącego stanu technicznego zasobu mieszkaniowego, poprawa estetyki otoczenia i wizerunku miasta	Sposób oceny: - protokół odbioru prac budowlanych, - ilość osób korzystających z wyremontowanej infrastruktury zgodnie z wykazem osób zamieszkujących.	1. Liczba wspartych obiektów infrastrukturalnych zlokalizowanych na rewitalizowanych obszarach - 1 2. Liczba zmodernizowanych energetycznie budynków - 1 3. Liczba jednostek mieszkalnych w budynkach zrewitalizowanych - 5 mieszkań powierzchnia użytkowa budynku poddanego termomodernizacji 628,43m2 Rezultat: liczba osób korzystających z budynku objętego termomodernizacją – 12 osób	Poprawa efektywności energetycznej budynku przez wykonanie remontu elewacji wraz z dociepleniem ścian budynku	Działka nr 308/3 Obręb 30 Sobiecin 1 Maja 137, 58-305 Wałbrzych	Podobszar Sobiecin	120 000,00	Dotacja UE EFRR RPO WD (66.000,00), wkład własny (54.000,00)	2017 – 2025	LISTA B	CEL 2
C2.2(6)	395	Wspólnota Mieszkańcowa przy ul. 1 Maja 152A w Wałbrzychu	Termomodernizacja budynku przy ul. 1 Maja 152A w Wałbrzychu	Wysoka energochłonność budynku, duże zużycie techniczne budynku, niska jakość życia mieszkańców	Poprawa jakości życia mieszkańców, poprawa efektywności energetycznej budynku, poprawa istniejącego stanu technicznego zasobu mieszkaniowego, poprawa estetyki otoczenia i wizerunku miasta	Sposób oceny: - protokół odbioru prac budowlanych, - ilość osób korzystających z wyremontowanej infrastruktury zgodnie z wykazem osób zamieszkujących.	1. Liczba wspartych obiektów infrastrukturalnych zlokalizowanych na rewitalizowanych obszarach - 1 2. Liczba zmodernizowanych energetycznie budynków - 1 3. Liczba jednostek mieszkalnych w budynkach zrewitalizowanych -11 mieszkań, powierzchnia użytkowa budynku poddanego termomodernizacji 429,93m2 Rezultat: liczba osób korzystających z budynku objętego termomodernizacją – 29 osób	Poprawa efektywności energetycznej budynku przez wykonanie remontu elewacji wraz z dociepleniem ścian budynku, wymiana instalacji elektrycznej, wymiana instalacji gazowej w częściach wspólnych nieruchomości, remont klatki schodowej	Działka nr 152/2 Obręb 29 Sobiecin 1 Maja 152A, 58-305 Wałbrzych	Podobszar Sobiecin	230 000,00	Dotacja UE EFRR RPO WD (126.000,00), wkład własny (103.500,00)	2017 – 2025	LISTA B	CEL 2

C2.2(8)	396	Wspólnota Mieszkaniowa przy ul. 1 Maja 164 w Wałbrzychu	Termomodernizacja budynku przy ul. 1 Maja 164 w Wałbrzychu	Wysoka energochłonność budynku, duże zużycie techniczne budynku, niska jakość życia mieszkańców	Poprawa jakości życia mieszkańców, poprawa efektywności energetycznej budynku, poprawa istniejącego stanu technicznego zasobu mieszkaniowego, poprawa estetyki otoczenia i wizerunku miasta	Sposób oceny: - protokół odbioru prac budowlanych, - ilość osób korzystających z wyremontowanej infrastruktury zgodnie z wykazem osób zamieszkałych.	1. Liczba wspartych obiektów infrastrukturalnych zlokalizowanych na rewitalizowanych obszarach - 1 2. Liczba zmodernizowanych energetycznie budynków - 1 3. Liczba jednostek mieszkalnych w budynkach zrewitalizowanych - 11 mieszkań, 1 lokal użytkowy, powierzchnia użytkowa budynku poddanego termomodernizacji 622,15m2 Rezultat: liczba osób korzystających z budynku objętego termomodernizacją – 30 osób	Poprawa efektywności energetycznej budynku przez wykonanie remontu elewacji wraz z dociepleniem ścian budynku	Działka nr 159/1 Obręb 29 Sobiecin 1 Maja 164, 58-305 Wałbrzych	Podobszar Sobiecin	310 000,00	Dotacja UE EFRR RPO WD (160.000), wkład własny 150.000 (w tym kredyt 100.000)	2022 – 2023	LISTA B	CEL 2
C2.2(9)	397	Wspólnota Mieszkaniowa przy ul. 1 Maja 80 w Wałbrzychu	Termomodernizacja budynku przy ul. 1 Maja 80 w Wałbrzychu	Wysoka energochłonność budynku, duże zużycie techniczne budynku, niska jakość życia mieszkańców	Poprawa jakości życia mieszkańców, poprawa efektywności energetycznej budynku, poprawa istniejącego stanu technicznego zasobu mieszkaniowego, poprawa estetyki otoczenia i wizerunku miasta	Sposób oceny: - protokół odbioru prac budowlanych, - ilość osób korzystających z wyremontowanej infrastruktury zgodnie z wykazem osób zamieszkałych.	1. Liczba wspartych obiektów infrastrukturalnych zlokalizowanych na rewitalizowanych obszarach - 1 2. Liczba zmodernizowanych energetycznie budynków - 1 3. Liczba jednostek mieszkalnych w budynkach zrewitalizowanych -10 mieszkań Rezultaty: - liczba osób korzystających z budynku objętego termomodernizacją –30	Remont części wspólnych budynku polegający na wykonaniu remontu elewacji z ociepleniem, remont klatki schodowej, wymiana stolarki okiennej na strychu i w piwnicy,	UL 1 MAJA 80, 58-305 WAŁBRZYCH, DZIAŁKA NR 58/1 OBRĘB 28 SOBIĘCIN	Podobszar Sobiecin	250 000,00	Dotacja UE EFRR RPO WD (137.500,00), wkład własny (112.500,00)	2017 – 2025	LISTA B	CEL 2
C2.2(10)	398	Wspólnota Mieszkaniowa przy ul. 1 Maja 110 w Wałbrzychu	Termomodernizacja budynku przy ul. 1 Maja 110 w Wałbrzychu	Wysoka energochłonność budynku, duże zużycie techniczne budynku, niska jakość życia mieszkańców. Poczucie braku bezpieczeństwa	Poprawa jakości życia mieszkańców, poprawa efektywności energetycznej budynku, poprawa istniejącego stanu technicznego zasobu mieszkaniowego, poprawa estetyki otoczenia i wizerunku miasta, poprawa bezpieczeństwa	Sposób oceny: - protokół odbioru prac budowlanych, - ilość osób korzystających z wyremontowanej infrastruktury zgodnie z wykazem osób zamieszkałych.	1. Liczba wspartych obiektów infrastrukturalnych zlokalizowanych na rewitalizowanych obszarach - 1 2. Liczba zmodernizowanych energetycznie budynków - 1 3. Liczba jednostek mieszkalnych w budynkach zrewitalizowanych -14 mieszkań, powierzchnia obiektu objętego remontem - 826,87 m2 Rezultaty: - liczba osób korzystających z budynku -30	Remont części wspólnych budynku polegający na wykonaniu remontu elewacji z ociepleniem, monitoring, oświetlenie zewnętrzne	UL 1 MAJA 110, 58-305 WAŁBRZYCH, DZIAŁKA NR 141 OBRĘB 28 SOBIĘCIN	Podobszar Sobiecin	348 951,75	Dotacja UE EFRR RPO WD (209.924,60), wkład własny (139.027,15)	2017 – 2018	LISTA B	CEL 2
C2.2(12)	399	Wspólnota Mieszkaniowa przy ul. Puzkina 7 w Wałbrzychu	Termomodernizacja budynku przy ul. Puzkina 7 w Wałbrzychu	Wysoka energochłonność budynku, duże zużycie techniczne budynku, niska jakość życia mieszkańców	Poprawa jakości życia mieszkańców, poprawa efektywności energetycznej budynku, poprawa istniejącego stanu technicznego zasobu mieszkaniowego, poprawa estetyki otoczenia i wizerunku miasta	Sposób oceny: - protokół odbioru prac budowlanych, - ilość osób korzystających z wyremontowanej infrastruktury zgodnie z wykazem osób zamieszkałych.	1. Liczba wspartych obiektów infrastrukturalnych zlokalizowanych na rewitalizowanych obszarach - 1 2. Liczba zmodernizowanych energetycznie budynków - 1 11 mieszkań powierzchnia użytkowa budynku poddanego termomodernizacji 466,17m2 Rezultat: liczba osób korzystających z budynku objętego termomodernizacją – 26 osób	Poprawa efektywności energetycznej budynku przez wykonanie remontu elewacji wraz z dociepleniem ścian budynku	Działka nr 54/3 Obręb 29 Sobiecin ul. Puzkina 7, 58-305 Wałbrzych	Podobszar Sobiecin	125 000,00	Dotacja UE EFRR RPO WD (68.750,00), wkład własny (56.250,00)	2017 – 2025	LISTA B	CEL 2
C2.1(383)	400	Wspólnota Mieszkaniowa przy ul. Paderewskiego 13 w Wałbrzychu	Remont wielorodzinnego budynku mieszkalnego przy ul. I. Paderewskiego nr 13 w Wałbrzychu	Degradacja techniczna obiektu mieszkalnego wielorodzinnego. Niska jakość życia mieszkańców ze względu na niewystarczający stan techniczny budynku, wysoka energochłonność budynków.	Poprawa istniejącego stanu technicznego budynku, poprawa jakości życia mieszkańców oraz wizerunku i estetyki miasta, zwiększenie efektywności energetycznej w budynkach mieszkalnych.	Sposób oceny: - protokół odbioru prac budowlanych, - ilość osób korzystających z wyremontowanej infrastruktury zgodnie z wykazem osób zamieszkałych.	Wyremontowane budynki mieszkalne na obszarach miejskich-1 szt. Liczba jednostek mieszkalnych w budynkach zrewitalizowanych -8 mieszkania, Rezultaty: Liczba osób korzystających z budynków zrewitalizowanych -10	remont elewacji z dociepleniem ścian tylnych budynku, wymiana instalacji elektrycznej, remont klatki schodowej	WM ul. I. Paderewskiego nr 13 w Wałbrzychu– działka nr 358/1 obręb 21 NM	Podobszar Nowe Miasto	350 000,00	Środki własne (kredyt)	2023-2025	—	CEL 2
C2.1(384)	401	Wspólnota Mieszkaniowa przy ul. Paderewskiego 27 w Wałbrzychu	Remont wielorodzinnego budynku mieszkalnego przy ul. I. Paderewskiego nr 27 w Wałbrzychu	Degradacja techniczna obiektu mieszkalnego wielorodzinnego. Niska jakość życia mieszkańców ze względu na niewystarczający stan techniczny budynku, wysoka energochłonność budynków.	Poprawa istniejącego stanu technicznego budynku, poprawa jakości życia mieszkańców oraz wizerunku i estetyki miasta, zwiększenie efektywności energetycznej w budynkach mieszkalnych.	Sposób oceny: - protokół odbioru prac budowlanych, - ilość osób korzystających z wyremontowanej infrastruktury zgodnie z wykazem osób zamieszkałych.	Produkty: Wyremontowane budynki mieszkalne na obszarach miejskich-1 szt. Liczba jednostek mieszkalnych w budynkach zrewitalizowanych -10 mieszkania, 2 lokale użytkowe Rezultaty: Liczba osób korzystających z budynków zrewitalizowanych -15	remont elewacji z dociepleniem ścian tylnych budynku, remont klatki schodowej	WM ul. I. Paderewskiego nr 27 w Wałbrzychu– działka nr 374/1 obręb 21 NM	Podobszar Nowe Miasto	450 000,00	Środki własne (kredyt)	2023-2025	—	CEL 2

C2.2(13)	402	Wspólnota Mieszaniowa przy ul. Adama Mickiewicza nr 6 w Wałbrzychu	Termomodernizacja budynku przy ul. Adama Mickiewicza nr 6 w Wałbrzychu	Degradacja techniczna obiektu mieszkalnego wielorodzinnego. Niska jakość życia mieszkańców ze względu na niewystarczający stan techniczny budynku, wysoka energochłonność budynków.	Poprawa jakości życia mieszkańców, poprawa istniejącego stanu technicznego zasobu mieszkaniowego w celu zapewnienia bezpieczeństwa mieszkańcom budynku, poprawa wizerunku i estetyki miasta, poprawa efektywności energetycznej	Sposób oceny: - liczba osób korzystających z wyremontowanej infrastruktury na podstawie deklaracji o wysokości opłat za gospodarowanie odpadami komunalnymi (pomiar raz w roku), - protokół odbioru prac budowlanych.	Produkt: 1. Liczba wspartych obiektów infrastrukturalnych zlokalizowanych na rewitalizowanych obszarach - 1 2. Wyremontowane budynki mieszkalne na obszarze miejskim - 1 3. Liczba mieszkań w budynku - 11 mieszkań, powierzchnia obiektów objętych rewitalizacją (łącznie): 791,64 m2 Rezultaty: 1. liczba osób korzystających z budynków zrewitalizowanych – 25	Remont elewacji z dociepleniem nieruchomości	Działka nr 575/1 obręb 27 Śródmieście ul. Adama Mickiewicza nr 6 w Wałbrzychu	Podobzar Śródmieście	450 000,00	Dotacja UE EFRR FEDS (360.000), wkład własny (90.000)	2023-2027	—	CEL 2
C2.2(14)	403	Wspólnota Mieszaniowa przy Al. Wyzwolenia nr 54 w Wałbrzychu	Termomodernizacja budynku przy Al. Wyzwolenia nr 54 w Wałbrzychu	Degradacja techniczna obiektu mieszkalnego wielorodzinnego. Niska jakość życia mieszkańców ze względu na niewystarczający stan techniczny budynku, wysoka energochłonność budynków.	Poprawa jakości życia mieszkańców, poprawa istniejącego stanu technicznego zasobu mieszkaniowego w celu zapewnienia bezpieczeństwa mieszkańcom budynku, poprawa wizerunku i estetyki miasta, poprawa efektywności energetycznej	Sposób oceny: - liczba osób korzystających z wyremontowanej infrastruktury na podstawie deklaracji o wysokości opłat za gospodarowanie odpadami komunalnymi (pomiar raz w roku), - protokół odbioru prac budowlanych.	Produkt: 1. Liczba wspartych obiektów infrastrukturalnych zlokalizowanych na rewitalizowanych obszarach - 1 2. Wyremontowane budynki mieszkalne na obszarze miejskim - 1 3. Liczba mieszkań w budynku - 12 mieszkań, powierzchnia obiektów objętych rewitalizacją (łącznie): 1005,55 m2 Rezultaty: 1. liczba osób korzystających z budynków zrewitalizowanych – 12	Remont jednej ściany tylnej z dociepleniem	Działka nr 271/1 obręb 27 Śródmieście Al. Wyzwolenia nr 54 w Wałbrzychu	Podobzar Śródmieście	300 000,00	Dotacja UE EFRR FEDS (240.000), wkład własny (60.000)	2023-2027	—	CEL 2
C2.2(15)	404	Wspólnota Mieszaniowa przy ul. Piotra Wysockiego nr 3 w Wałbrzychu	Termomodernizacja budynku przy ul. Piotra Wysockiego nr 3 w Wałbrzychu	Degradacja techniczna obiektu mieszkalnego wielorodzinnego. Niska jakość życia mieszkańców ze względu na niewystarczający stan techniczny budynku, wysoka energochłonność budynków.	Poprawa jakości życia mieszkańców, poprawa istniejącego stanu technicznego zasobu mieszkaniowego w celu zapewnienia bezpieczeństwa mieszkańcom budynku, poprawa wizerunku i estetyki miasta, poprawa efektywności energetycznej	Sposób oceny: - liczba osób korzystających z wyremontowanej infrastruktury na podstawie deklaracji o wysokości opłat za gospodarowanie odpadami komunalnymi (pomiar raz w roku), - protokół odbioru prac budowlanych.	Produkt: 1. Liczba wspartych obiektów infrastrukturalnych zlokalizowanych na rewitalizowanych obszarach - 1 2. Wyremontowane budynki mieszkalne na obszarze miejskim - 1 3. Liczba mieszkań w budynku - 10 mieszkań, powierzchnia obiektów objętych rewitalizacją (łącznie): 581,26 m2 Rezultaty: 1. liczba osób korzystających z budynków zrewitalizowanych – 16	Remont elewacji z dociepleniem nieruchomości	Działka nr 136/1 obręb 27 Śródmieście ul. Piotra Wysockiego nr 3 w Wałbrzychu	Podobzar Śródmieście	550 000,00	Dotacja UE EFRR RPO WD (440.000), wkład własny (110.000)	2023-2027	—	CEL 2
C2.2(16)	405	Wspólnota Mieszaniowa przy Al. Wyzwolenia nr 9a w Wałbrzychu	Termomodernizacja budynku przy Al. Wyzwolenia nr 9a w Wałbrzychu	Degradacja techniczna obiektu mieszkalnego wielorodzinnego. Niska jakość życia mieszkańców ze względu na niewystarczający stan techniczny budynku, wysoka energochłonność budynków.	Poprawa jakości życia mieszkańców, poprawa istniejącego stanu technicznego zasobu mieszkaniowego w celu zapewnienia bezpieczeństwa mieszkańcom budynku, poprawa wizerunku i estetyki miasta, poprawa efektywności energetycznej	Sposób oceny: - liczba osób korzystających z wyremontowanej infrastruktury na podstawie deklaracji o wysokości opłat za gospodarowanie odpadami komunalnymi (pomiar raz w roku), - protokół odbioru prac budowlanych.	Produkt: 1. Liczba wspartych obiektów infrastrukturalnych zlokalizowanych na rewitalizowanych obszarach - 1 2. Wyremontowane budynki mieszkalne na obszarze miejskim - 1 3. Liczba mieszkań w budynku - 8 mieszkań, powierzchnia obiektów objętych rewitalizacją (łącznie): 517,94 m2 Rezultaty: 1. liczba osób korzystających z budynków zrewitalizowanych – 13	Remont elewacji z dociepleniem nieruchomości	Działka nr 198/1 obręb 27 Śródmieście Al. Wyzwolenia nr 9a w Wałbrzychu	Podobzar Śródmieście	450 000,00	Dotacja UE EFRR FEDS (360.000), wkład własny (90.000)	2023-2027	—	CEL 2
C2.2(17)	406	Wspólnota Mieszaniowa przy ul. Adama Mickiewicza nr 3 w Wałbrzychu	Termomodernizacja budynku przy ul. Adama Mickiewicza nr 3 w Wałbrzychu	Degradacja techniczna obiektu mieszkalnego wielorodzinnego. Niska jakość życia mieszkańców ze względu na niewystarczający stan techniczny budynku, wysoka energochłonność budynków.	Poprawa jakości życia mieszkańców, poprawa istniejącego stanu technicznego zasobu mieszkaniowego w celu zapewnienia bezpieczeństwa mieszkańcom budynku, poprawa wizerunku i estetyki miasta, poprawa efektywności energetycznej	Sposób oceny: - liczba osób korzystających z wyremontowanej infrastruktury na podstawie deklaracji o wysokości opłat za gospodarowanie odpadami komunalnymi (pomiar raz w roku), - protokół odbioru prac budowlanych.	Produkt: 1. Liczba wspartych obiektów infrastrukturalnych zlokalizowanych na rewitalizowanych obszarach - 1 2. Wyremontowane budynki mieszkalne na obszarze miejskim - 1 3. Liczba mieszkań w budynku - 6 mieszkań, powierzchnia obiektów objętych rewitalizacją (łącznie): 228,19 m2 Rezultaty: 1. liczba osób korzystających z budynków zrewitalizowanych – 5	Remont elewacji z dociepleniem, odwodnieniem oraz remontem klatki schodowej nieruchomości	Działka nr 294/Zobręb 27 Śródmieście ul. Adama Mickiewicza nr 3 w Wałbrzychu	Podobzar Śródmieście	600 000,00	Dotacja UE EFRR FEDS (480.000), wkład własny (120.000)	2023-2027	—	CEL 2
C2.2(18)	407	Wspólnota Mieszaniowa przy ul. Adama Mickiewicza nr 20 w Wałbrzychu	Termomodernizacja budynku przy ul. Adama Mickiewicza nr 20 w Wałbrzychu	Degradacja techniczna obiektu mieszkalnego wielorodzinnego. Niska jakość życia mieszkańców ze względu na niewystarczający stan techniczny budynku, wysoka energochłonność budynków.	Poprawa jakości życia mieszkańców, poprawa istniejącego stanu technicznego zasobu mieszkaniowego w celu zapewnienia bezpieczeństwa mieszkańcom budynku, poprawa wizerunku i estetyki miasta, poprawa efektywności energetycznej	Sposób oceny: - liczba osób korzystających z wyremontowanej infrastruktury na podstawie deklaracji o wysokości opłat za gospodarowanie odpadami komunalnymi (pomiar raz w roku), - protokół odbioru prac budowlanych.	Produkt: 1. Liczba wspartych obiektów infrastrukturalnych zlokalizowanych na rewitalizowanych obszarach - 1 2. Wyremontowane budynki mieszkalne na obszarze miejskim - 1 3. Liczba mieszkań w budynku - 8 mieszkań, powierzchnia obiektów objętych rewitalizacją (łącznie): 453,04 m2 Rezultaty: 1. liczba osób korzystających z budynków zrewitalizowanych – 7	Remont elewacji z dociepleniem nieruchomości	Działka nr 583/1 obręb 27 Śródmieście ul. Adama Mickiewicza nr 20 w Wałbrzychu	Podobzar Śródmieście	400 000,00	Dotacja UE EFRR FEDS (320.000), wkład własny (80.000)	2023-2027	—	CEL 2

C.2.(19)	408	Wspólnota Mieszaniowa przy ul. Adama Mickiewicza nr 13A w Wałbrzychu	Termomodernizacja budynku przy ul. Adama Mickiewicza nr 13A w Wałbrzychu	Degradacja techniczna obiektu mieszkalnego wielorodzinnego. Niska jakość życia mieszkańców ze względu na niewystarczający stan techniczny budynku, wysoka energochłonność budynków.	Poprawa jakości życia mieszkańców, poprawa istniejącego stanu technicznego zasobu mieszkaniowego w celu zapewnienia bezpieczeństwa mieszkańcom budynku, poprawa wizerunku i estetyki miasta, poprawa efektywności energetycznej	Sposób oceny: - liczba osób korzystających z wyremontowanej infrastruktury na podstawie deklaracji o wysokości opłat za gospodarowanie odpadami komunalnymi (pomiar raz w roku), - protokół odbioru prac budowlanych.	Produktu: 1. Liczba wspartych obiektów infrastrukturalnych zlokalizowanych na rewitalizowanych obszarach - 1 2. Wyremontowane budynki mieszkalne na obszarze miejskim - 1 3. Liczba mieszkań w budynku - 9 mieszkań, powierzchnia obiektów objętych rewitalizacją (łącznie) : 417,52 m2 Rezultaty: 1. liczba osób korzystających z budynków zrewitalizowanych – 12	Remont elewacji z dociepleniem nieruchomości, remont dachu i remont klatki schodowej	Działka nr 307/5 obręb 27 Śródmieście ul. Adama Mickiewicza nr 13a w Wałbrzychu	Podobszar Śródmieście	550 000,00	Dotacja UE EFRR FEDS (440.000), wkład własny (110.000)	2023-2027	—	CEL 2
C.2.(20)	409	Wspólnota Mieszaniowa przy ul. Jana Brzechwy nr 14 w Wałbrzychu	Termomodernizacja budynku Jana Brzechwy nr 14 w Wałbrzychu	Degradacja techniczna obiektu mieszkalnego wielorodzinnego. Niska jakość życia mieszkańców ze względu na niewystarczający stan techniczny budynku, wysoka energochłonność budynków.	Poprawa jakości życia mieszkańców, poprawa istniejącego stanu technicznego zasobu mieszkaniowego w celu zapewnienia bezpieczeństwa mieszkańcom budynku, poprawa wizerunku i estetyki miasta, poprawa efektywności energetycznej	Sposób oceny: - liczba osób korzystających z wyremontowanej infrastruktury na podstawie deklaracji o wysokości opłat za gospodarowanie odpadami komunalnymi (pomiar raz w roku), - protokół odbioru prac budowlanych.	Produktu: 1. Liczba wspartych obiektów infrastrukturalnych zlokalizowanych na rewitalizowanych obszarach - 1 2. Wyremontowane budynki mieszkalne na obszarze miejskim - 1 3. Liczba mieszkań w budynku - 8 mieszkań, powierzchnia obiektów objętych rewitalizacją (łącznie) : 636,23 m2 Rezultaty: 1. liczba osób korzystających z budynków zrewitalizowanych – 16	Remont elewacji z dociepleniem nieruchomości, remont dachu i remont klatki schodowej	Działka nr 226 obręb 27 Śródmieście ul. Jana Brzechwy nr 14 w Wałbrzychu	Podobszar Śródmieście	450 000,00	Dotacja UE EFRR FEDS (360.000), wkład własny (90.000)	2023-2027	—	CEL 2
C.2.(21)	410	Wspólnota Mieszaniowa przy ul. Bolesława Chrobrego nr 10 w Wałbrzychu	Termomodernizacja budynku Bolesława Chrobrego nr 10 w Wałbrzychu	Degradacja techniczna obiektu mieszkalnego wielorodzinnego. Niska jakość życia mieszkańców ze względu na niewystarczający stan techniczny budynku, wysoka energochłonność budynków.	Poprawa jakości życia mieszkańców, poprawa istniejącego stanu technicznego zasobu mieszkaniowego w celu zapewnienia bezpieczeństwa mieszkańcom budynku, poprawa wizerunku i estetyki miasta, poprawa efektywności energetycznej	Sposób oceny: - liczba osób korzystających z wyremontowanej infrastruktury na podstawie deklaracji o wysokości opłat za gospodarowanie odpadami komunalnymi (pomiar raz w roku), - protokół odbioru prac budowlanych.	Produktu: 1. Liczba wspartych obiektów infrastrukturalnych zlokalizowanych na rewitalizowanych obszarach - 1 2. Wyremontowane budynki mieszkalne na obszarze miejskim - 1 3. Liczba mieszkań w budynku - 11 mieszkań, powierzchnia obiektów objętych rewitalizacją (łącznie) : 899,21 m2 Rezultaty: 1. liczba osób korzystających z budynków zrewitalizowanych – 25	Remont elewacji z dociepleniem nieruchomości	Działka nr 34/1 obręb 27 Śródmieście ul. Bolesława Chrobrego nr 10w Wałbrzychu	Podobszar Śródmieście	400 000,00	Dotacja UE EFRR FEDS (320.000), wkład własny (80.000)	2023-2027	—	CEL 2
C.2.(22)	411	Wspólnota Mieszaniowa przy ul. Marii Konopnickiej nr 3 w Wałbrzychu	Termomodernizacja budynku Marii Konopnickiej nr 3 w Wałbrzychu	Degradacja techniczna obiektu mieszkalnego wielorodzinnego. Niska jakość życia mieszkańców ze względu na niewystarczający stan techniczny budynku, wysoka energochłonność budynków.	Poprawa jakości życia mieszkańców, poprawa istniejącego stanu technicznego zasobu mieszkaniowego w celu zapewnienia bezpieczeństwa mieszkańcom budynku, poprawa wizerunku i estetyki miasta, poprawa efektywności energetycznej	Sposób oceny: - liczba osób korzystających z wyremontowanej infrastruktury na podstawie deklaracji o wysokości opłat za gospodarowanie odpadami komunalnymi (pomiar raz w roku), - protokół odbioru prac budowlanych.	Produktu: 1. Liczba wspartych obiektów infrastrukturalnych zlokalizowanych na rewitalizowanych obszarach - 1 2. Wyremontowane budynki mieszkalne na obszarze miejskim - 1 3. Liczba mieszkań w budynku - 5 mieszkań, powierzchnia obiektów objętych rewitalizacją (łącznie) : 312,39 m2 Rezultaty: 1. liczba osób korzystających z budynków zrewitalizowanych – 10	Remont elewacji z dociepleniem nieruchomości, odnowienie remont klatki schodowej	Działka nr 151 obręb 27 Śródmieście ul. Marii Konopnickiej nr 3 w Wałbrzychu	Podobszar Śródmieście	500 000,00	Dotacja UE EFRR FEDS (400.000), wkład własny (100.000)	2023-2027	—	CEL 2
C.2.(23)	412	Wspólnota Mieszaniowa przy ul. Nowy Świat nr 5a w Wałbrzychu	Termomodernizacja budynku Nowy Świat nr 5a w Wałbrzychu	Degradacja techniczna obiektu mieszkalnego wielorodzinnego. Niska jakość życia mieszkańców ze względu na niewystarczający stan techniczny budynku, wysoka energochłonność budynków.	Poprawa jakości życia mieszkańców, poprawa istniejącego stanu technicznego zasobu mieszkaniowego w celu zapewnienia bezpieczeństwa mieszkańcom budynku, poprawa wizerunku i estetyki miasta, poprawa efektywności energetycznej	Sposób oceny: - liczba osób korzystających z wyremontowanej infrastruktury na podstawie deklaracji o wysokości opłat za gospodarowanie odpadami komunalnymi (pomiar raz w roku), - protokół odbioru prac budowlanych.	Produktu: 1. Liczba wspartych obiektów infrastrukturalnych zlokalizowanych na rewitalizowanych obszarach - 1 2. Wyremontowane budynki mieszkalne na obszarze miejskim - 1 3. Liczba mieszkań w budynku - 12 mieszkań, powierzchnia obiektów objętych rewitalizacją (łącznie) : 499,79m2 Rezultaty: 1. liczba osób korzystających z budynków zrewitalizowanych – 16	Remont elewacji z dociepleniem nieruchomości	Działka nr 122/5 obręb 27 Śródmieście ul. Nowy Świat nr 5a w Wałbrzychu	Podobszar Śródmieście	400 000,00	Dotacja UE EFRR FEDS (320.000), wkład własny (80.000)	2023-2027	—	CEL 2

C.2.(24)	413	Wspólnota Mieszkańcowa przy ul. Romana Dmowskiego nr 8 w Wałbrzychu	Termomodernizacja budynku Romana Dmowskiego nr 8 w Wałbrzychu	Degradacja techniczna obiektu mieszkalnego wielorodzinnego. Niska jakość życia mieszkańców ze względu na niewystarczający stan techniczny budynku, wysoka energochłonność budynków.	Poprawa jakości życia mieszkańców, poprawa istniejącego stanu technicznego zasobu mieszkaniowego w celu zapewnienia bezpieczeństwa mieszkańcom budynku, poprawa wizerunku i estetyki miasta, poprawa efektywności energetycznej	Sposób oceny: - liczba osób korzystających z wyremontowanej infrastruktury na podstawie deklaracji o wysokości opłat za gospodarowanie odpadami komunalnymi (pomiar raz w roku), - protokół odbioru prac budowlanych.	Produkt: 1. Liczba wspartych obiektów infrastrukturalnych zlokalizowanych na rewitalizowanych obszarach - 1 2. Wyremontowane budynki mieszkalne na obszarze miejskim - 1 3. Liczba mieszkań w budynku - 7 mieszkań, powierzchnia obiektów objętych rewitalizacją (łącznie) : 357,71 m ² Rezultaty: 1. liczba osób korzystających z budynków zrewitalizowanych – 9	Remont elewacji z dociepleniem nieruchomości, izolacja pionowa i pozioma,	Działka nr 236/1 obręb 27 Śródmieście ul. Romana Dmowskiego nr 8 w Wałbrzychu	Podobszar Śródmieście	400 000,00	Dotacja UE EFRR FEDS (320.000), wkład własny (80.000)	2023-2027	—	CEL 2
C.2.(25)	414	Wspólnota Mieszkańcowa przy ul. Romana Dmowskiego nr 1 w Wałbrzychu	Termomodernizacja budynku Romana Dmowskiego nr 1 w Wałbrzychu	Degradacja techniczna obiektu mieszkalnego wielorodzinnego. Niska jakość życia mieszkańców ze względu na niewystarczający stan techniczny budynku, wysoka energochłonność budynków.	Poprawa jakości życia mieszkańców, poprawa istniejącego stanu technicznego zasobu mieszkaniowego w celu zapewnienia bezpieczeństwa mieszkańcom budynku, poprawa wizerunku i estetyki miasta, poprawa efektywności energetycznej	Sposób oceny: - liczba osób korzystających z wyremontowanej infrastruktury na podstawie deklaracji o wysokości opłat za gospodarowanie odpadami komunalnymi (pomiar raz w roku), - protokół odbioru prac budowlanych.	Produkt: 1. Liczba wspartych obiektów infrastrukturalnych zlokalizowanych na rewitalizowanych obszarach - 1 2. Wyremontowane budynki mieszkalne na obszarze miejskim - 1 3. Liczba mieszkań w budynku - 10 mieszkań, powierzchnia obiektów objętych rewitalizacją (łącznie) : 727,47m ² Rezultaty: 1. liczba osób korzystających z budynków zrewitalizowanych – 16	Remont elewacji z dociepleniem nieruchomości, remont dachu z dociepleniem, odwodnienie, izolacja pozioma i pionowa, remont klatki schodowej	Działka nr 243 obręb 27 Śródmieście ul. Romana Dmowskiego nr 1 w Wałbrzychu	Podobszar Śródmieście	700 000,00	Dotacja UE EFRR FEDS (560.000), wkład własny (140.000)	2023-2027	—	CEL 2
C.2.(26)	415	Wspólnota Mieszkańcowa przy ul. Romana Dmowskiego nr 10 w Wałbrzychu	Termomodernizacja budynku Romana Dmowskiego nr 10 w Wałbrzychu	Degradacja techniczna obiektu mieszkalnego wielorodzinnego. Niska jakość życia mieszkańców ze względu na niewystarczający stan techniczny budynku, wysoka energochłonność budynków.	Poprawa jakości życia mieszkańców, poprawa istniejącego stanu technicznego zasobu mieszkaniowego w celu zapewnienia bezpieczeństwa mieszkańcom budynku, poprawa wizerunku i estetyki miasta, poprawa efektywności energetycznej	Sposób oceny: - liczba osób korzystających z wyremontowanej infrastruktury na podstawie deklaracji o wysokości opłat za gospodarowanie odpadami komunalnymi (pomiar raz w roku), - protokół odbioru prac budowlanych.	Produkt: 1. Liczba wspartych obiektów infrastrukturalnych zlokalizowanych na rewitalizowanych obszarach - 1 2. Wyremontowane budynki mieszkalne na obszarze miejskim - 1 3. Liczba mieszkań w budynku - 13 mieszkań, powierzchnia obiektów objętych rewitalizacją (łącznie) : 783,66m ² Rezultaty: 1. liczba osób korzystających z budynków zrewitalizowanych – 29	Remont elewacji z dociepleniem nieruchomości, odwodnienie i osuszenie budynku, izolacja pionowa i pozioma	Działka nr 235/2 obręb 27 Śródmieście ul. Romana Dmowskiego nr 10 w Wałbrzychu	Podobszar Śródmieście	400 000,00	Dotacja UE EFRR FEDS (320.000), wkład własny (80.000)	2023-2027	—	CEL 2
C.2.(27)	416	Wspólnota Mieszkańcowa przy ul. Romana Dmowskiego nr 18 w Wałbrzychu	Termomodernizacja budynku Romana Dmowskiego nr 18 w Wałbrzychu	Degradacja techniczna obiektu mieszkalnego wielorodzinnego. Niska jakość życia mieszkańców ze względu na niewystarczający stan techniczny budynku, wysoka energochłonność budynków.	Poprawa jakości życia mieszkańców, poprawa istniejącego stanu technicznego zasobu mieszkaniowego w celu zapewnienia bezpieczeństwa mieszkańcom budynku, poprawa wizerunku i estetyki miasta, poprawa efektywności energetycznej	Sposób oceny: - liczba osób korzystających z wyremontowanej infrastruktury na podstawie deklaracji o wysokości opłat za gospodarowanie odpadami komunalnymi (pomiar raz w roku), - protokół odbioru prac budowlanych.	Produkt: 1. Liczba wspartych obiektów infrastrukturalnych zlokalizowanych na rewitalizowanych obszarach - 1 2. Wyremontowane budynki mieszkalne na obszarze miejskim - 1 3. Liczba mieszkań w budynku - 4 mieszkań, powierzchnia obiektów objętych rewitalizacją (łącznie) : 225,84 m ² Rezultaty: 1. liczba osób korzystających z budynków zrewitalizowanych – 9	Remont elewacji z dociepleniem nieruchomości, odwodnienie, izolacja pionowa i pozioma	Działka nr 231 obręb 27 Śródmieście ul. Romana Dmowskiego nr 18 w Wałbrzychu	Podobszar Śródmieście	500 000,00	Dotacja UE EFRR FEDS (400.000), wkład własny (100.000)	2023-2027	—	CEL 2
C.2.(28)	417	Wspólnota Mieszkańcowa przy ul. Marii Konopnickiej nr 18 w Wałbrzychu	Termomodernizacja budynku Marii Konopnickiej nr 18 w Wałbrzychu	Degradacja techniczna obiektu mieszkalnego wielorodzinnego. Niska jakość życia mieszkańców ze względu na niewystarczający stan techniczny budynku, wysoka energochłonność budynków.	Poprawa jakości życia mieszkańców, poprawa istniejącego stanu technicznego zasobu mieszkaniowego w celu zapewnienia bezpieczeństwa mieszkańcom budynku, poprawa wizerunku i estetyki miasta, poprawa efektywności energetycznej	Sposób oceny: - liczba osób korzystających z wyremontowanej infrastruktury na podstawie deklaracji o wysokości opłat za gospodarowanie odpadami komunalnymi (pomiar raz w roku), - protokół odbioru prac budowlanych.	Produkt: 1. Liczba wspartych obiektów infrastrukturalnych zlokalizowanych na rewitalizowanych obszarach - 1 2. Wyremontowane budynki mieszkalne na obszarze miejskim - 1 3. Liczba mieszkań w budynku - 12 mieszkań, powierzchnia obiektów objętych rewitalizacją (łącznie) : 771,72 m ² Rezultaty: 1. liczba osób korzystających z budynków zrewitalizowanych – 13	Remont elewacji z dociepleniem nieruchomości, odwodnienie, izolacja pozioma i pionowa	Działka nr 84 obręb 27 Śródmieście ul. Marii Konopnickiej nr 18 w Wałbrzychu	Podobszar Śródmieście	600 000,00	Dotacja UE EFRR FEDS (480.000), wkład własny (120.000)	2023-2027	—	CEL 2
C.2.(29)	418	Wspólnota Mieszkańcowa przy ul. Juliusza Słowackiego nr 14 w Wałbrzychu	Termomodernizacja budynku Juliusza Słowackiego nr 14 w Wałbrzychu	Degradacja techniczna obiektu mieszkalnego wielorodzinnego. Niska jakość życia mieszkańców ze względu na niewystarczający stan techniczny budynku, wysoka energochłonność budynków.	Poprawa jakości życia mieszkańców, poprawa istniejącego stanu technicznego zasobu mieszkaniowego w celu zapewnienia bezpieczeństwa mieszkańcom budynku, poprawa wizerunku i estetyki miasta, poprawa efektywności energetycznej	Sposób oceny: - liczba osób korzystających z wyremontowanej infrastruktury na podstawie deklaracji o wysokości opłat za gospodarowanie odpadami komunalnymi (pomiar raz w roku), - protokół odbioru prac budowlanych.	Produkt: 1. Liczba wspartych obiektów infrastrukturalnych zlokalizowanych na rewitalizowanych obszarach - 1 2. Wyremontowane budynki mieszkalne na obszarze miejskim - 1 3. Liczba mieszkań w budynku - 10 mieszkań, powierzchnia obiektów objętych rewitalizacją (łącznie) : 374,52 m ² Rezultaty: 1. liczba osób korzystających z budynków zrewitalizowanych – 9	Remont elewacji z dociepleniem nieruchomości, odwodnienie, izolacja pionowa i pozioma, odprowadzenie wód opadowych ,dach z ociepleniem	Działka nr 147/4 obręb 27 Śródmieście ul. Juliusza Słowackiego nr 14 w Wałbrzychu	Podobszar Śródmieście	700 000,00	Dotacja UE EFRR FEDS (560.000), wkład własny (140.000)	2023-2027	—	CEL 2

C.2.(30)	419	Wspólnota Mieszkańcowa przy ul. Juliusza Słowackiego nr 25 w Wałbrzychu	Termomodernizacja budynku Juliusza Słowackiego nr 25 w Wałbrzychu	Degradacja techniczna obiektu mieszkalnego wielorodzinnego. Niska jakość życia mieszkańców ze względu na niewystarczający stan techniczny budynku, wysoka energochłonność budynków.	Poprawa jakości życia mieszkańców, poprawa istniejącego stanu technicznego zasobu mieszkaniowego w celu zapewnienia bezpieczeństwa mieszkańcom budynku, poprawa wizerunku i estetyki miasta, poprawa efektywności energetycznej	Sposób oceny: - liczba osób korzystających z wyremontowanej infrastruktury na podstawie deklaracji o wysokości opłat za gospodarowanie odpadami komunalnymi (pomiar raz w roku), - protokół odbioru prac budowlanych.	Produkt: 1. Liczba wspartych obiektów infrastrukturalnych zlokalizowanych na rewitalizowanych obszarach - 1 2. Wyremontowane budynki mieszkalne na obszarze miejskim - 1 3. Liczba mieszkań w budynku - 8 mieszkań, powierzchnia obiektów objętych rewitalizacją (łącznie) : 494,01 m2 Rezultaty: 1. liczba osób korzystających z budynków zrewitalizowanych – 15	Remont elewacji z dociepleniem nieruchomości, odwodnienie, izolacja pozioma i pionowa, remont dachu z ociepleniem	Działka nr 373/3 obręb 27 Śródmieście ul. Juliusza Słowackiego nr 25 w Wałbrzychu	Podobszar Śródmieście	600 000,00	Dotacja UE EFRR FEDS (480.000), wkład własny (120.000)	2023-2027	—	CEL 2
C.2.(31)	420	Wspólnota Mieszkańcowa przy ul. Juliusza Słowackiego nr 26 w Wałbrzychu	Termomodernizacja budynku Juliusza Słowackiego nr 26 w Wałbrzychu	Degradacja techniczna obiektu mieszkalnego wielorodzinnego. Niska jakość życia mieszkańców ze względu na niewystarczający stan techniczny budynku, wysoka energochłonność budynków.	Poprawa jakości życia mieszkańców, poprawa istniejącego stanu technicznego zasobu mieszkaniowego w celu zapewnienia bezpieczeństwa mieszkańcom budynku, poprawa wizerunku i estetyki miasta, poprawa efektywności energetycznej	Sposób oceny: - liczba osób korzystających z wyremontowanej infrastruktury na podstawie deklaracji o wysokości opłat za gospodarowanie odpadami komunalnymi (pomiar raz w roku), - protokół odbioru prac budowlanych.	Produkt: 1. Liczba wspartych obiektów infrastrukturalnych zlokalizowanych na rewitalizowanych obszarach - 1 2. Wyremontowane budynki mieszkalne na obszarze miejskim - 1 3. Liczba mieszkań w budynku - 5 mieszkań, powierzchnia obiektów objętych rewitalizacją (łącznie) : 376,50 m2 Rezultaty: 1. liczba osób korzystających z budynków zrewitalizowanych – 10	Remont elewacji z dociepleniem nieruchomości, odwodnienie, izolacja pozioma i pionowa	Działka nr 386/1 obręb 27 Śródmieście ul. Juliusza Słowackiego nr 26 w Wałbrzychu	Podobszar Śródmieście	600 000,00	Dotacja UE EFRR FEDS (480.000), wkład własny (120.000)	2023-2027	—	CEL 2
C.2.(32)	421	Wspólnota Mieszkańcowa przy ul. Piotra Skargi nr 3 w Wałbrzychu	Termomodernizacja budynku Piotra Skargi nr 3 w Wałbrzychu	Degradacja techniczna obiektu mieszkalnego wielorodzinnego. Niska jakość życia mieszkańców ze względu na niewystarczający stan techniczny budynku, wysoka energochłonność budynków.	Poprawa jakości życia mieszkańców, poprawa istniejącego stanu technicznego zasobu mieszkaniowego w celu zapewnienia bezpieczeństwa mieszkańcom budynku, poprawa wizerunku i estetyki miasta, poprawa efektywności energetycznej	Sposób oceny: - liczba osób korzystających z wyremontowanej infrastruktury na podstawie deklaracji o wysokości opłat za gospodarowanie odpadami komunalnymi (pomiar raz w roku), - protokół odbioru prac budowlanych.	Produkt: 1. Liczba wspartych obiektów infrastrukturalnych zlokalizowanych na rewitalizowanych obszarach - 1 2. Wyremontowane budynki mieszkalne na obszarze miejskim - 1 3. Liczba mieszkań w budynku - 6 mieszkań, powierzchnia obiektów objętych rewitalizacją (łącznie) : 401,38m2 Rezultaty: 1. liczba osób korzystających z budynków zrewitalizowanych	Remont elewacji z dociepleniem nieruchomości, remont dachu z ociepleniem, remont klatki schodowej, odwodnienie, izolacja pozioma i pionowa	Działka nr 11/3 obręb 27 Śródmieście ul. Piotra Skargi nr 3w Wałbrzychu	Podobszar Śródmieście	500 000,00	Dotacja UE EFRR FEDS (400.000), wkład własny (100.000)	2023-2027	—	CEL 2
C.2.(33)	422	Wspólnota Mieszkańcowa Gen. Andersa 129b	Poprawa efektywności energetycznej budynku przy ul. Gen. Andersa 129b w Wałbrzychu poprzez remont	Degradacja techniczna obiektu mieszkalnego wielorodzinnego. Niska jakość życia mieszkańców ze względu na niewystarczający stan techniczny budynku, wysoka energochłonność budynków.	Poprawa istniejącego stanu technicznego budynku, poprawa jakości życia mieszkańców oraz wizerunku i estetyki miasta, zwiększenie efektywności energetycznej w budynkach mieszkalnych.	Sposób oceny: - liczba osób korzystających z wyremontowanej infrastruktury na podstawie deklaracji o wysokości opłat za gospodarowanie odpadami komunalnymi (pomiar raz w roku), - protokół odbioru prac budowlanych.	Produkt: 1. Liczba wspartych obiektów infrastrukturalnych zlokalizowanych na rewitalizowanych obszarach - 1 2. Wyremontowane budynki mieszkalne na obszarze miejskim - 1 Rezultaty: 1. liczba osób korzystających z budynków zrewitalizowanych	Remont elewacji z dociepleniem, izolacja przeciwwilgociowa, remont klatki schodowej	ul. Gen. Andersa 129b	Podobszar Biały Kamień	320 000,00	Dotacja UE EFRR FEDS (256.000), wkład własny (64.000)	2023-2027	—	CEL 2
C.2.(34)	423	Wspólnota Mieszkańcowa Gen. Andersa 129c	Poprawa efektywności energetycznej budynku przy ul. Gen. Andersa 129c w Wałbrzychu poprzez remont	Degradacja techniczna obiektu mieszkalnego wielorodzinnego. Niska jakość życia mieszkańców ze względu na niewystarczający stan techniczny budynku, wysoka energochłonność budynków.	Poprawa istniejącego stanu technicznego budynku, poprawa jakości życia mieszkańców oraz wizerunku i estetyki miasta, zwiększenie efektywności energetycznej w budynkach mieszkalnych.	Sposób oceny: - liczba osób korzystających z wyremontowanej infrastruktury na podstawie deklaracji o wysokości opłat za gospodarowanie odpadami komunalnymi (pomiar raz w roku), - protokół odbioru prac budowlanych.	Produkt: 1. Liczba wspartych obiektów infrastrukturalnych zlokalizowanych na rewitalizowanych obszarach - 1 2. Wyremontowane budynki mieszkalne na obszarze miejskim - 1 Rezultaty: 1. liczba osób korzystających z budynków zrewitalizowanych	Remont elewacji z dociepleniem, izolacja ścian z odwodnieniem	ul. Gen. Andersa 129c	Podobszar Biały Kamień	320 000,00	Dotacja UE EFRR FEDS (256.000), wkład własny (64.000)	2023-2027	—	CEL 2

C.2.(35)	424	Wspólnota Mieszaniowa Gen. Andersa 143a	Poprawa efektywności energetycznej budynku przy ul. Gen. Andersa 143a w walbrzychu poprzez remont	Degradacja techniczna obiektu mieszkalnego wielorodzinnego. Niska jakość życia mieszkańców ze względu na niewystarczający stan techniczny budynku, wysoka energochłonność budynków.	Poprawa istniejącego stanu technicznego budynku, poprawa jakości życia mieszkańców oraz wizerunku i estetyki miasta, zwiększenie efektywności energetycznej w budynkach mieszkalnych.	Sposób oceny: - liczba osób korzystających z wyremontowanej infrastruktury na podstawie deklaracji o wysokości opłat za gospodarowanie odpadami komunalnymi (pomiar raz w roku), - protokół odbioru prac budowlanych.	Produkty: 1. Liczba wspartych obiektów infrastrukturalnych zlokalizowanych na rewitalizowanych obszarach - 1 2. Wyremontowane budynki mieszkalne na obszarze miejskim - 1 Rezultaty: 1. liczba osób korzystających z budynków zrewitalizowanych	Remont elewacji z dociepleniem, izolacja przeciwwilgociowa, wymiana okien	ul. Gen. Andersa 143a	Podobszar Biały Kamień	310 000,00	Dotacja UE EFRR FEDS (248.000), wkład własny (62.000)	2023-2027	—	CEL 2
C.2.(36)	425	Wspólnota Mieszaniowa przy ul. 1 Maja 67 w Walbrzychu	Termomodernizacja budynku przy ul. 1 maja 67 w Walbrzychu	Wysoka energochłonność budynku, duże zużycie techniczne budynku, niska jakość życia mieszkańców. Poczucie braku bezpieczeństwa	Poprawa jakości życia mieszkańców, poprawa efektywności energetycznej budynku, poprawa istniejącego stanu technicznego zasobu mieszkaniowego, poprawa estetyki otoczenia i wizerunku miasta, poprawa bezpieczeństwa	Sposób oceny: - protokół odbioru prac budowlanych, - ilość osób korzystających z wyremontowanej infrastruktury zgodnie z wykazem osób zamieszkałych.	1. Liczba wspartych obiektów infrastrukturalnych zlokalizowanych na rewitalizowanych obszarach - 1 2. Liczba zmodernizowanych energetycznie budynków -1 3. Liczba jednostek mieszkalnych w budynkach zrewitalizowanych - 10mieszkań, powierzchnia obiektu objętego remontem - 511,24 m2 Rezultaty: - liczba osób korzystających z budynku -11	Remont części wspólnych budynku polegający na wykonaniu remontu elewacji z ociepleniem, wykonanie izolacji	UL. 1 MAJA 67, 58-305 WALBRZYCH, DZIAŁKA NR 200/3 OBREĘB 28 SOBIĘCIN	Podobszar Sobiecin	350 000,00	Dotacja UE EFRR FEDS (245 000), wkład własny 105 000	2023-2025	—	CEL 2
C.2.(37)	426	Wspólnota Mieszaniowa przy ul. 1 Maja 78 w Walbrzychu	Termomodernizacja budynku przy ul. 1 maja 78 w Walbrzychu	Wysoka energochłonność budynku, duże zużycie techniczne budynku, niska jakość życia mieszkańców. Poczucie braku bezpieczeństwa	Poprawa jakości życia mieszkańców, poprawa efektywności energetycznej budynku, poprawa istniejącego stanu technicznego zasobu mieszkaniowego, poprawa estetyki otoczenia i wizerunku miasta, poprawa bezpieczeństwa	Sposób oceny: - protokół odbioru prac budowlanych, - ilość osób korzystających z wyremontowanej infrastruktury zgodnie z wykazem osób zamieszkałych.	1. Liczba wspartych obiektów infrastrukturalnych zlokalizowanych na rewitalizowanych obszarach - 1 2. Liczba zmodernizowanych energetycznie budynków -1 3. Liczba jednostek mieszkalnych w budynkach zrewitalizowanych -8mieszkań, 2 lokale użytkowe, powierzchnia obiektu objętego remontem - 676,86 m2 Rezultaty: - liczba osób korzystających z budynku -18	Remont części wspólnych budynku polegający na wykonaniu remontu elewacji z ociepleniem,	UL. 1 MAJA 78, 58-305 WALBRZYCH, DZIAŁKA NR 77/1 OBREĘB 28 SOBIĘCIN	Podobszar Sobiecin	300 000,00	Dotacja UE EFRR FEDS (210 000), wkład własny 90 000	2023-2025	—	CEL 2
C.2.(38)	427	Wspólnota Mieszaniowa przy ul. Szymanowskiego 10 w Walbrzychu	Termomodernizacja budynku przy ul. Szymanowskiego 10 w Walbrzychu	Wysoka energochłonność budynku, duże zużycie techniczne budynku, niska jakość życia mieszkańców. Poczucie braku bezpieczeństwa	Poprawa jakości życia mieszkańców, poprawa efektywności energetycznej budynku, poprawa istniejącego stanu technicznego zasobu mieszkaniowego, poprawa estetyki otoczenia i wizerunku miasta, poprawa bezpieczeństwa	Sposób oceny: - protokół odbioru prac budowlanych, - ilość osób korzystających z wyremontowanej infrastruktury zgodnie z wykazem osób zamieszkałych.	1. Liczba wspartych obiektów infrastrukturalnych zlokalizowanych na rewitalizowanych obszarach - 1 2. Liczba zmodernizowanych energetycznie budynków -1 3. Liczba jednostek mieszkalnych w budynkach zrewitalizowanych -19 mieszkań, powierzchnia obiektu objętego remontem - 954,36 m2 Rezultaty: - liczba osób korzystających z budynku -34	Remont części wspólnych budynku polegający na wykonaniu remontu elewacji z ociepleniem, remoncie klatki schodowej	UL. Szymanowskiego 10, 58-305 WALBRZYCH, DZIAŁKA NR 181 OBREĘB 28 SOBIĘCIN	Podobszar Sobiecin	380 000,00	Dotacja UE EFRR FEDS (266 000), wkład własny 114 000	2023-2025	—	CEL 2
C.2.(39)	428	Wspólnota Mieszaniowa przy ul. Kolejarskiej 3a w Walbrzychu	Termomodernizacja budynku przy ul. Kolejarskiej 3a w Walbrzychu	Wysoka energochłonność budynku, duże zużycie techniczne budynku, niska jakość życia mieszkańców. Poczucie braku bezpieczeństwa	Poprawa jakości życia mieszkańców, poprawa efektywności energetycznej budynku, poprawa istniejącego stanu technicznego zasobu mieszkaniowego, poprawa estetyki otoczenia i wizerunku miasta, poprawa bezpieczeństwa	Sposób oceny: - protokół odbioru prac budowlanych, - ilość osób korzystających z wyremontowanej infrastruktury zgodnie z wykazem osób zamieszkałych.	1. Liczba wspartych obiektów infrastrukturalnych zlokalizowanych na rewitalizowanych obszarach - 1 2. Liczba zmodernizowanych energetycznie budynków -1 3. Liczba jednostek mieszkalnych w budynkach zrewitalizowanych -13 mieszkań, powierzchnia obiektu objętego remontem - 553,29 m2 Rezultaty: - liczba osób korzystających z budynku -34	Remont części wspólnych budynku polegający na wykonaniu remontu elewacji z ociepleniem (z uwagi na przenikanie się pomieszczeń, zmieni się wówczas nazwa na Wspólnotę Mieszaniową przy ul. Kolejarskiej 3-3a, powierzchnia będzie 1176,15m2, 26 lokali mieszkalnych)	UL. Kolejarska 3a, 58-305 WALBRZYCH, DZIAŁKA NR 209 OBREĘB 28 SOBIĘCIN	Podobszar Sobiecin	350 000,00	Dotacja UE EFRR FEDS (245 000), wkład własny 105 000	2023-2025	—	CEL 2

C1.2(1)	429	ZHP Chorągiew Dolnośląska, Hufiec Ziemi Wałbrzyskiej	Remont, przebudowa i nadbudowa budynku Hufca ZHP Ziemi Harcerskiej Centrum Wolontariatu i Dom Harcerza	Niska jakość życia mieszkańców, degradacja techniczna obiektu infrastruktury społecznej, niska jakość przestrzeni publicznej. Dostosowanie zdegradowanych obiektów/ przestrzeni do zaspokajania potrzeb edukacyjnych i rekreacyjnych mieszkańców	Poprawa jakości życia mieszkańców. Zmniejszenie degradacji dzielnicy. Wzmacnianie lokalnego kapitału społecznego. Rozwój usług społecznych. - Poprawa stanu technicznego budynku, - poprawa efektywności energetycznej budynku, - podniesienie bezpieczeństwa dzieci i młodzieży oraz obokicznych mieszkańców przez stworzenie miejsca umożliwiającego działania profilaktyczne, - zaktywizowanie społeczności lokalnej poprzez włączenie w działania Centrum Harcerskiego Wolontariatu, - podniesienie kapitału społecznego przez stworzenia przestrzeni aktywizującej, - stworzenie nowych miejsc pracy niezbędnych do zapewnienia prawidłowego funkcjonowania Centrum Harcerskiego Wolontariatu, - stworzenie przestrzeni do prowadzenia bogatej oferty zajęć pozalekcyjnych, - stworzenie 20-40 miejsc noclegowych w standardzie schroniska - dostosowanie obiektu do potrzeb osób niepełnosprawnych	Sposób oceny: - protokół odbioru prac budowlanych - liczba osób z obszaru rewitalizacji należących i uczestniczących w zajęciach ZHP, - liczba mieszkańców obszaru rewitalizacji Wałbrzyskich biorących udział w zajęciach prowadzonych w obiekcie, - liczba zorganizowanych wydarzeń na podstawie rocznych sprawozdań z działalności	1. Liczba wspartych obiektów infrastrukturalnych zlokalizowanych na rewitalizowanych obszarach - 1 2. Liczba osób zaktywizowanych, korzystających z nowoutworzonej infrastruktury społecznej - 500 3. Liczba obiektów dostosowanych dla osób niepełnosprawnych - 1 4. Stworzenie bazy noclegowej na 20-40 osób 5. Stworzenie wielofunkcyjnych sal - min. 3 Rezultaty: - liczba osób z obszaru rewitalizacji należących i uczestniczących w zajęciach ZHP - 500 - zaplecze pracy grupy wolontariuszy pracujących z dziećmi i młodzieżą z terenu miasta Wałbrzyska - 100 wolontariuszy rocznie - liczba osób korzystających z miejsc noclegowych - 3500 osób rocznie	Remont, przebudowa i nadbudowa budynku: - podniesienie poddasza, - przebudowa klatki schodowej, - nadbudowa części oficynowej - zmiana układu funkcjonalnego budynku, tak aby: stworzyć 20-30 miejsc noclegowych wraz z węzłem sanitarnym w standardzie schroniskowym (hostelowym), stworzyć w pełni funkcjonalne biuro i zaplecze socjalne dla wolontariuszy, stworzenie przestrzeni zajęć pozalekcyjnych (zbliżek harcerskich) wielofunkcyjnych sal dla grup 15-30 osób, przystosowanie partu obiektu na usługi dostępne od ulicy, stworzenia lokalnego centrum spotkań. - wymiana i rozbudowa instalacji, przystosowanie budynku na potrzeby osób niepełnosprawnych, - zapewnienie właściwej ochrony pożarowej budynku, - przeprowadzanie termomodernizacji budynku, - wyposażenie budynku w niezbędne sprzęt techniczny, - zapewnienie właściwego wyposażenia budynku.	Wałbrzych ul. Przemysłowa 16 Nr działki: 456/3 obręb nr 27 Śródmieście	W pobliżu Podobszaru Śródmieście (brak odpowiedniej infrastruktury do realizacji projektu w granicach ww. podobszaru rewitalizacji)	2 500 000,00	dotacja UE EFRR RPO WD (2.125.000), wkład własny (375.000)	2016 – 2025	LISTA A	CEL 1	W projekcie uwzględniono standardy dostępności
C3.3(1)	430	Libertador Sp. z O.O.PARTNERZY: Fundacja "Szyb Irena"	Rewitalizacja zespołu pokopalnianego Syb Irena	Niewystarczająca oferta kulturalna i turystyczna. Niska jakość przestrzeni publicznej. Zanikanie dziedzictwa kulturowego. Niski poziom rozwoju gospodarczego i przedsiębiorczości. Zły stan techniczny obiektów (w tym zabytkowych).	Adaptacja obiektu do celów usługowo/handlowo/turystycznych. Rozwój turystyki. Stymulowanie rozwoju gospodarczego. Poprawa stanu technicznego budynku/obiektów. Poprawa wizerunku i estetyki miasta. Zachowanie dziedzictwa kulturowego.	Sposób oceny: - protokół odbioru prac budowlanych - liczba odwiedzających na podstawie rocznych sprawozdań	1. Liczba wspartych obiektów infrastrukturalnych zlokalizowanych na rewitalizowanych obszarach 2. Liczba wspartych obiektów - 1 infrastrukturalnych służących rozwojowi gospodarczemu zlokalizowanych na rewitalizowanych obszarach - 1 3. Liczba obiektów zabytkowych objętych wsparciem i przystosowanych do pełnienia nowej funkcji - 4 Rezultaty: liczba odwiedzających na podstawie rocznych sprawozdań - 200	Remont elewacji kopalni, szybu Irena, maszyni wyciągowej, wieży; wymiana dachów hali, szybu, wieży; wymiana stolarki okiennej i remont ślusarki drzwiowej hali, szybu, maszyni wyciągowej; konserwacja historycznych, unikatowych urządzeń technicznych (dwa wentylatory Rattau, elektryczny wyciąg szybowy systemu Leonardo - Ilgnera z początku XX wieku, przystawka prądu przemiennego z pocz. XX w.), przebudowa strefy wejściowej (dostosowanie do nowej funkcji i dla osób niepełnosprawnych); naprawa i izolacja fundamentów; remont wnętrza hali i maszynowni (odtworzenie maszynowni maszyni wyciągowej)	ul. Emili Plater 3a, Wałbrzych; Działki nr: 440/1 440/3 440/4 440/5	Podobszar Sobiecin	3 700 000,00	Dotacja UE EFRR RPO WD (2.035.000,00), środki własne (1.665.000,00)	2016 – 2025	LISTA A	CEL 3	W projekcie uwzględniono standardy dostępności
C1.2(2)	431	Grupa Regionalna Grupa Wałbrzysko-Kłodzka GOPR	Rewitalizacja Stacji GOPR w Wałbrzychu oraz terenów przyległych na cele społeczne	Niska jakość życia mieszkańców, degradacja techniczna obiektu infrastruktury społecznej, niska jakość przestrzeni publicznej. Dostosowanie zdegradowanych obiektów/ przestrzeni do zaspokajania potrzeb edukacyjnych i rekreacyjnych mieszkańców	Poprawa wizerunku i estetyki miasta. Poprawa jakości życia mieszkańców. Zmniejszenie degradacji dzielnicy. Wzmacnianie lokalnego kapitału społecznego. Rozwój usług społecznych. Głównym celem projektu jest poprawa zdegradowanej substancji budynku Stacji Centralnej GOPR w Wałbrzychu przy ulicy Poznańskiej 6 wraz z przyległymi terenami, w tym z przyległymi terenami parkingowymi oraz magazynowym sprzętu oraz budowa na terenie przyległym Górskiego Placu Aktywności. Realizacja Celu głównego wpłynie na realizację celów szczegółowych 1), 3), 4), 5), 6), 7), 8), 9), 10), 11), 12), 13), 14), 15), 16), 17), 18), 19), 20), 21), 22), 23), 24), 25), 26), 27), 28), 29), 30), 31), 32), 33), 34), 35), 36), 37), 38), 39), 40), 41), 42), 43), 44), 45), 46), 47), 48), 49), 50), 51), 52), 53), 54), 55), 56), 57), 58), 59), 60), 61), 62), 63), 64), 65), 66), 67), 68), 69), 70), 71), 72), 73), 74), 75), 76), 77), 78), 79), 80), 81), 82), 83), 84), 85), 86), 87), 88), 89), 90), 91), 92), 93), 94), 95), 96), 97), 98), 99), 100). Poprawę stanu technicznego budynku II. Poprawę jakości życia i pracy osób przebywających w budynku, III. Poprawę funkcjonalności budynku poprzez dostosowanie go do potrzeb osób niepełnosprawnych IV Poprawę estetyki miasta w tym szczególnie ulicy Poznańskiej na Pogórze, V Poprawę bezpieczeństwa poprzez zagospodarowanie i monitorowanie przestrzeni zajmowanej przez margines społeczny, VI. Dostosowanie zdegradowanej przestrzeni do zaspokajania potrzeb edukacyjnych i rekreacyjnych dla osób w różnym wieku, VII. Poprawa efektywności energetycznej budynku Stacji Centralnej GOPR	Sposób oceny: - protokół odbioru prac budowlanych, - listy obecności osób odwiedzających Stację, - dokumentacja fotograficzna przed i po realizacji projektu, - opinie Policji, archiwizacja zapisu monitoringu, - listy obecności z organizowanych spotkań, - analiza oszczędności w ogrzewaniu budynku.	1. Liczba wspartych obiektów infrastrukturalnych zlokalizowanych na rewitalizowanych obszarach - 1 2. Liczba wspartych obiektów, w których realizowane są usługi społeczne, w tym usługi opiekuńczo-bytowe - 1 3. Liczba osób zaktywizowanych, korzystających z nowoutworzonej infrastruktury społecznej - 150 4. Powierzchnia obszarów objętych rewitalizacją- 0,2324 ha Rezultat I. Poprawa zdegradowanej substancji budynku GOPR przy ul. Poznańskiej 6 Rezultat II. Rewitalizacja i zagospodarowanie terenów przyległych Rezultat III. Poprawę jakości życia i pracy osób przebywających w budynku, Rezultat IV Poprawę funkcjonalności budynku poprzez dostosowanie go do potrzeb osób niepełnosprawnych Rezultat VI Poprawę estetyki miasta Rezultat VII Poprawę bezpieczeństwa poprzez zagospodarowanie i monitorowanie przestrzeni Rezultat VIII. Dostosowanie zdegradowanej przestrzeni do zaspokajania potrzeb edukacyjnych i rekreacyjnych dla osób w różnym wieku Rezultat IX. Poprawa efektywności energetycznej budynku Stacji Centralnej GOPR.	I. Prace projektowe dotyczące wszystkich komponentów zadania. II. Remont Zdegradowanego technicznie obiektu Stacji Centralnej Grupy Wałbrzysko-Kłodzkiej przy ulicy Poznańskiej 6 w Wałbrzychu; (Remont i przystosowanie części istniejącej w zakresie parteru, piętrowa w tym strefa wejściowa (z dachem) (piec CO, instalacja elektryczna), odnowienie elewacji) III. Zagospodarowanie zniszczonego terenu wokół stacji na dozorowany wizyjnie parking/garaże i magazynu sprzętu (Ogrodzenie ok. 85 mb, Utwardzenie placu manewrowego, zabudowa skarpy, budowa garaży, monitoring i oświetlenie) IV. Adaptacja placu przy stacji na Górski Plac Aktywności dla dzieci, młodzieży i seniorów : (Urządzenie placu pod zadanie edukacyjne (prace ziemne , zakup sprzętu)	Wałbrzych ,58 -303 Ul. Poznańska 6 numery ewidencyjne działek : Nr księgi wieczystej 39413: Nr działki 51 oraz Nr księgi wieczystej SW1W/00014443/7: Nr działki 50	Podobszar Podgórze	1 642 023,00	dotacja UE EFRR RPO WD (1.461.928,40), wkład własny (180.094,60)	2019 – 2020	LISTA A	CEL 1	W projekcie uwzględniono standardy dostępności

C2.3(1)	432	Parafia Ewangelicko – Augsburska w Wałbrzychu	Remont i modernizacja zabytkowego kościoła Zbawiciela w Wałbrzychu	Niska jakość przestrzeni publicznej. Dostosowanie zdegradowanych obiektów/ przestrzeni do zaspokajania potrzeb mieszkańców (w tym m.in. mieszkaniowych, edukacyjnych, kulturalnych, rekreacyjnych, społecznych). Niska jakość życia mieszkańców. Rozwój oferty kulturalnej i turystycznej.	Poprawa estetyki otoczenia i wizerunku miasta. Poprawa istniejącego stanu technicznego budynku. Zachowanie funkcji sakralnych i dziedzictwa kulturowego. Przystosowanie obiektu do pełnienia nowych funkcji - kulturalnej i turystycznej.	Sposób oceny: - protokół odbioru prac budowlanych, - liczba zorganizowanych wydarzeń kulturalnych na podstawie sprawozdań rocznych.	1. Liczba wspartych obiektów infrastrukturalnych zlokalizowanych na rewitalizowanych obszarach - 1 Rezultaty: a) Wyremontowanie budynku w zabytkowym obszarze Śródmieścia Wałbrzycha - 1 b) poszerzenie oferty w sferze działań kulturalnych i turystycznych na obszarze rewitalizowanym - liczba zorganizowanych wydarzeń kulturalnych - 6	1. Remont elewacji, 2. remont (prace konserwatorskie związane w historycznym wyposażeniem) i modernizacja wnętrza, 3. założenie ogrzewania do obiektów wielokubaturowych, 4. przygotowanie wnętrza do organizowania koncertów i wystaw.	58-300 Wałbrzych, Pl. Kościelny 4a, Obręb Śródmieście nr 27, nr dz. 546/2	Podobszar Śródmieście	8 000 000,00	Dotacja UE EFRR RPO WD (6.000.000), wkład własny (1.500.000) inne środki (500.000)	2022-2025	LISTA A	CEL 2	
C2.1(385)	433	Parafia Ewangelicko – Augsburska w Wałbrzychu	Remont i modernizacja zdegradowanego budynku mieszkalnego wraz z odnowieniem części wspólnych oraz udostępnieniem dla niepełnosprawnych.	Degradacja techniczna obiektu mieszkalnego wielorodzinnego. Niska jakość życia mieszkańców ze względu na niewystarczający stan techniczny budynku, wysoka energochłonność budynków. Brak dostępności dla osób niepełnosprawnych	Poprawa jakości życia mieszkańców, poprawa efektywności energetycznej budynku, poprawa istniejącego stanu technicznego zasobu mieszkaniowego, poprawa estetyki otoczenia i wizerunku miasta. Udostępnienie budynku osobom niepełnosprawnym.	Sposób oceny: - protokół odbioru prac budowlanych, - liczba osób korzystających z wyremontowanej infrastruktury zgodnie z wykazem osób zamieszkałych.	1. Liczba wspartych obiektów infrastrukturalnych zlokalizowanych na rewitalizowanych obszarach - 1 2. Wyremontowane budynki mieszkalne na obszarze miejskim - 1 Rezultat: liczba osób korzystających z budynku – 14 osób	- remont elewacji wraz z termomodernizacją, - remont konstrukcji dachowej, - wykonanie podjazdu dla niepełnosprawnych wraz z wymianą drzwi wejściowych.	58-300 Wałbrzychm, Pl. Kościelny 4, Obręb Śródmieście nr 27, nr dz. 522	Podobszar Śródmieście	2 500 000,00	dotacja UE EFRR RPO WD (2.000.000), wkład własny (500.000)	2021 – 2025	LISTA A	CEL 2	W projekcie zaplanowano elementy dostępności architektonicznej, polegające na dostosowaniu obiektu do potrzeb osób niepełnosprawnych.
C2.1(386)	434	Parafia Ewangelicko – Augsburska w Wałbrzychu	Remont zdegradowanego budynku mieszkalnego w Wałbrzychu wraz z odnowieniem części wspólnych i modernizacja mieszkań	Degradacja techniczna obiektu mieszkalnego wielorodzinnego. Niska jakość życia mieszkańców ze względu na niewystarczający stan techniczny budynku, wysoka energochłonność budynków.	Poprawa jakości życia mieszkańców, poprawa efektywności energetycznej budynku, poprawa istniejącego stanu technicznego zasobu mieszkaniowego, poprawa estetyki otoczenia i wizerunku miasta.	Sposób oceny: - protokół odbioru prac budowlanych, - liczba osób korzystających z wyremontowanej infrastruktury zgodnie z wykazem osób zamieszkałych.	1. Liczba wspartych obiektów infrastrukturalnych zlokalizowanych na rewitalizowanych obszarach - 1 2. Wyremontowane budynki mieszkalne na obszarze miejskim - 1 Rezultat: liczba osób korzystających z budynku –12 osób	- remont elewacji wraz z termomodernizacją, - remont klaki schodowej.	58-300 Wałbrzych ul. Ruchu Oporu 2 Obręb Biały Kamień 16 nr dz. 92/2	Podobszar Biały Kamień	1 900 000,00	Dotacja UE EFRR RPO WD (1.600.000), wkład własny (200.000) inne środki (100.000)	2022 – 2025	LISTA A	CEL 2	
C1.2(3)	435	Parafia Ewangelicko – Augsburska w Wałbrzychu	Remont i modernizacja zdegradowanego budynku oświatowego (przedszkole, szkoła podstawowa)	Niska jakość życia mieszkańców, degradacja techniczna obiektu infrastruktury społecznej, niska jakość przestrzeni publicznej. Dostosowanie zdegradowanych obiektów/ przestrzeni do zaspokajania potrzeb edukacyjnych i rekreacyjnych mieszkańców	Poprawa wizerunku i estetyki miasta. Poprawa jakości życia mieszkańców. Zmniejszenie degradacji dzielnicy. Wzmacnianie lokalnego kapitału społecznego. Rozwój usług społecznych. Stworzenie lepszych warunków do zabawy i rekreacji na zewnątrz budynku. Zwiększenie bezpieczeństwa wychowanków jak i pracowników.	Sposób oceny: - protokół odbioru prac budowlanych, - liczba dzieci z obszaru rewitalizacji korzystających z wyremontowanej infrastruktury na podstawie sprawozdań rocznych, -liczba osób zatrudnionych w zrewitalizowanej placówce (umowy o pracę).	1. Liczba wspartych obiektów infrastrukturalnych zlokalizowanych na rewitalizowanych obszarach - 1 2. Liczba wspartych obiektów, w których realizowane są usługi społeczne, w tym usługi opiekuńczo-bytowe - 1 3. Liczba osób zaktywizowanych, korzystających z nowoutworzonej infrastruktury społecznej - 80 Rezultat: 1. liczba dzieci z obszaru rewitalizacji korzystających z wyremontowanej infrastruktury - 80 2. liczba osób zatrudnionych w zrewitalizowanej placówce - 15	- remont elewacji wraz z termomodernizacją, - remont konstrukcji dachowej z wymianą pokrycia, - odwodnienie budynku, - poprawa wentylacji pomieszczeń dydaktycznych, - wykonanie zabezpieczenia skarpy za budynkiem, która splaya pod naciskiem wyżej stojących domów mieszkalnych sąsiedztwa.	58-301 Wałbrzych, ul. Bogusławskiego 2, Obręb Nowe Miasto nr 26, nr. dz. 155	Podobszar Nowe Miasto	2 000 000,00	Dotacja UE EFRR RPO WD (1.750.000), wkład własny (250.000)	2022-2025	LISTA A	CEL 1	
C1.2(4)	436	Parafia Ewangelicko – Augsburska w Wałbrzychu	Remont i modernizacja zdegradowanego budynku oświatowego (przedszkole, szkoła podstawowa) oraz nowe rozplanowanie małej architektury wokół całego obiektu.	Niska jakość życia mieszkańców, degradacja techniczna obiektu infrastruktury społecznej, niska jakość przestrzeni publicznej. Brak dostosowania obiektów/ przestrzeni do zaspokajania potrzeb edukacyjnych i rekreacyjnych mieszkańców.	Poprawa wizerunku i estetyki miasta. Poprawa jakości życia mieszkańców. Zmniejszenie degradacji dzielnicy. Wzmacnianie lokalnego kapitału społecznego. Rozwój usług społecznych. Stworzenie lepszych warunków do zabawy i rekreacji na zewnątrz budynku. Zwiększenie bezpieczeństwa wychowanków jak i pracowników.	Sposób oceny: - protokół odbioru prac budowlanych, - liczba dzieci z obszaru rewitalizacji korzystających z wyremontowanej infrastruktury na podstawie sprawozdań rocznych, -liczba osób zatrudnionych w zrewitalizowanej placówce (umowy o pracę).	1. Liczba wspartych obiektów infrastrukturalnych zlokalizowanych na rewitalizowanych obszarach - 1 2. Liczba wspartych obiektów, w których realizowane są usługi społeczne, w tym usługi opiekuńczo-bytowe - 1 3. Liczba osób zaktywizowanych, korzystających z nowoutworzonej infrastruktury społecznej - 80 Rezultat: 1. liczba dzieci z obszaru rewitalizacji korzystających z wyremontowanej infrastruktury - 80 2. liczba osób zatrudnionych w zrewitalizowanej placówce - 12	- remont elewacji wraz z termomodernizacją, - remont konstrukcji dachowej z wymianą pokrycia. - odwodnienie budynku. -wymiana instalacji grzewczej na poszczególnych kondygnacjach, - wykonanie wyjść awaryjnych, - poprawa wentylacji pomieszczeń - zagospodarowanie strefy wejścia, placu zabaw oraz tylnej części działki.	58-301 Wałbrzych, ul. Mickiewicza 17 A, Obręb Śródmieście nr 27, nr dz. 305	Podobszar Śródmieście	2 500 000,00	dotacja UE EFRR RPO WD (2.000.000), wkład własny (500.000)	2022 – 2025	LISTA A	CEL 1	

C3.3(2)	437	Cech Rzemiosł Różnych i Małej Przedsiębiorczości w Wałbrzychu	Renowacja zabytkowej kamienicy przy Pl. Magistrackim 3 w Wałbrzychu	Niski poziom rozwoju gospodarczego i przedsiębiorczości. Degradacja techniczna obiektów (w tym zabytkowych). Niska jakość przestrzeni publicznej. Stagnacja społeczno-gospodarcza w mieście i obszarach rewitalizacji. Potrzeba rozwoju przedsiębiorczego klimatu na lokalnym rynku.	Stymulowane rozwój gospodarczego. Poprawa stanu technicznego budynku. Poprawa wizerunku i estetyki miasta. Stymulowanie rozwoju osobistego mieszkańców.	Sposób oceny: - protokół odbioru prac budowlanych, - liczba osób/przedsiębiorców korzystających z wyremontowanej infrastruktury na podstawie liczby zawartych umów o wynajem pomieszczeń na cele usługowe.	1. Liczba wspartych obiektów infrastrukturalnych zlokalizowanych na rewitalizowanych obszarach - 1 2. Liczba wspartych obiektów infrastrukturalnych służących rozwojowi gospodarczemu zlokalizowanych na rewitalizowanych obszarach - 1 Rezultaty: - liczba osób/przedsiębiorców korzystających z wyremontowanej infrastruktury na podstawie liczby zawartych umów o wynajem pomieszczeń na cele usługowe - 8	Wymiana stolarki okiennej, renowacja i uzupełnienie ubytków zewnętrznej elewacji, odrestaurowanie drewnianych drzwi wejściowych, konserwacja wykonanych z piaskowca schodów prowadzących do wejścia, wymiana rynien i rur spustowych, prace dekararskie.	58-300 Wałbrzych, Plac Magistracki 3 Nr działki 242/2, obręb 27 Śródmieście	Podobszar Śródmieście	275 000,00	Dotacja UE EFRR RPO WD (151.250,00), środki własne (123.750,00)	2018 – 2025	LISTA A	CEL 3	
C1.3(3)	438	Gmina Wałbrzych - Miasto na prawach powiatu/ Miejski Ośrodek Pomocy Społecznej	Adaptacja budynku na potrzeby Domu Dziecka oraz Placówki Dziennego Wsparcia wraz z zagospodarowaniem terenu przyległego	Niska jakość życia mieszkańców, degradacja techniczna obiektu infrastruktury społecznej, niska jakość przestrzeni publicznej. Zagrożenie wykluczeniem dzieci z rodzin dysfunkcyjnych. Brak pomocy w nauce i właściwych wzorców spędzania czasu wolnego	Poprawa wizerunku i estetyki miasta. Poprawa jakości życia mieszkańców. Zmniejszenie degradacji dzielnicy. Wzmacnianie lokalnego kapitału społecznego. Rozwój usług społecznych. Zapewnienie dzieciom właściwej opieki i wychowania oraz wsparcie rodziców, zapobieganie umieszczaniu dzieci w placówkach opiekuńczo wychowawczych	Sposób oceny: - protokół odbioru prac budowlanych, - liczba osób korzystających z nowo powstałej infrastruktury na podstawie sprawozdań rocznych.	1. Liczba wspartych obiektów infrastrukturalnych zlokalizowanych na rewitalizowanych obszarach - 1 2. Liczba wspartych obiektów, w których realizowane są usługi społeczne, w tym usługi opiekuńczo-bytowe - 1 3. Liczba osób zaktzywizowanych, korzystających z nowoutworzonej infrastruktury społecznej - 28 Rezultaty: liczba miejsc - 28	Kompleksowy remont budynku. Dostosowanie pomieszczeń wewnątrz budynku do nowych potrzeb, wykonanie prac wykończeniowych, dostosowanie dla osób niepełnosprawnych, zakup mebli wraz z wyposażeniem, zagospodarowanie terenu oraz innych prac zgodnie z projektem.	Niepodległości 64	Podobszar Podgórze	527 840,24	Środki własne gminy	2016-2017	-	CEL 1	W projekcie uwzględniono standardy dostępności
C1.6(1)	439	Gmina Wałbrzych - Miasto na prawach powiatu	Przebudowa budynku przy ul. Przywodnej w Wałbrzychu na cele mieszkaniowe wraz z zagospodarowaniem terenu	Niska jakość życia mieszkańców, degradacja techniczna obiektu infrastruktury społecznej, niska jakość przestrzeni publicznej. Brak wystarczającej liczby miejsc mieszkań komunalnych/socjalnych.	Poprawa wizerunku i estetyki miasta. Poprawa jakości życia mieszkańców. Zmniejszenie degradacji dzielnicy. Wzmacnianie lokalnego kapitału społecznego. Rozwój usług społecznych. Przebudowa budynku byleż szkoły na mieszkania socjalne.	Sposób oceny: - protokół odbioru prac budowlanych, - liczba osób korzystających z nowo powstałej infrastruktury na podstawie sprawozdań rocznych.	1. Liczba wspartych obiektów infrastrukturalnych zlokalizowanych na rewitalizowanych obszarach - 1 2. Liczba wspartych obiektów, w których realizowane są usługi społeczne, w tym usługi opiekuńczo-bytowe - 1 4. Liczba osób zaktzywizowanych, korzystających z nowopowstałej infrastruktury społecznej - 40 Rezultaty: liczba osób korzystających z nowo powstałej infrastruktury - 40	Przebudowa budynku na cele mieszkaniowe wraz z zagospodarowaniem przyległego terenu. Zakres: remont elewacji, modernizacja kotłowni gazowej, wydzielono 20 lokali mieszkalnych oraz pomieszczenia użytkowe np. do prowadzenia spółdzielni socjalnych. Wykonano drogę dojazdową, chodniki i miejsca postojowe, ogrodzenie terenu, oświetlenie zewnętrzne, podjazd dla osób niepełnosprawnych oraz plac zabaw oraz elementy małej architektury.	Przywodna 1	Podobszar Stary Zdrój	5 000 435,17	Dofinansowanie BGK (1.220.250,21), środki własne gminy (3.780.184,96)	2018-2019	-	CEL 1	W projekcie uwzględniono standardy dostępności
C2.6(1)	440	Gmina Wałbrzych - Miasto na prawach powiatu	Dotacja celowe na zadania związane z ograniczeniem niskiej emisji na terenie miasta Wałbrzycha	Zły stan środowiska naturalnego ze względu na występowanie zjawiska niskiej emisji.	Ograniczenie niskiej emisji poprzez zmianę sposobu ogrzewania.	Liczba udzielonych przez Gminę Wałbrzych dotacji - na podstawie pozytywnie rozpatrzonych wniosków	Liczba dotacji udzielonych na zadania związane z ograniczeniem niskiej emisji kominowej na obszarze rewitalizacji - 130	Realizacja ww. umowy umożliwiła przyznanie 295 dotacji celowych dla mieszkańców (w latach 2017-2018 przyznano 176dotacji na obszarze rewitalizacji)	Obszar objęty rewitalizacją	Podobszar: Stary Zdrój, Nowe Miasto, Podgórze, Sobiecin, Biały Kamień, Śródmieście	1 304 964,01	Środki własne gminy	2017	LISTA B	CEL 2	
C2.2(40)	441	Gmina Wałbrzych - Miasto na prawach powiatu	Zwiększenie efektywności energetycznej budynków użyteczności publicznej Gminy Wałbrzych	Wysoka energochłonność budynków. Niska jakość przestrzeni publicznej. Dostosowanie zdegradowanych obiektów/ przestrzeni do zaspokajania potrzeb mieszkańców (w tym m.in. mieszkaniowych, edukacyjnych, kulturalnych, rekreacyjnych, sportowych). Niska jakość życia mieszkańców.	Poprawa efektywności energetycznej budynków. Poprawa estetyki otoczenia i wizerunku miasta. Poprawa istniejącego stanu technicznego budynku. Poprawa jakości życia mieszkańców. Poprawa jakości usług publicznych.	Sposób oceny: - protokół odbioru prac budowlanych, - liczba osób korzystających z nowo powstałej infrastruktury na podstawie sprawozdań rocznych.	1. Liczba wspartych obiektów infrastrukturalnych zlokalizowanych na rewitalizowanych obszarach - 4 2. Liczba zmodernizowanych energetycznie budynków - 4 3. Liczba zmodernizowanych źródeł ciepła (szt.) - 2 4. Powierzchnia użytkowa budynków poddanych termomodernizacji (m²) - 5 096,97 Rezultaty: 1. Ilość zaoszczędzonej energii cieplnej (GJ/rok) - 6 411,67 2. Ilość zaoszczędzonej energii elektrycznej (MWh/ rok) - 60 778,21 3. Szacowany roczny spadek emisji gazów cieplarnianych (ton CO ₂) - 412,55 4. Zmniejszenie rocznego zużycia energii pierwotnej w budynkach publicznych (kWh/ rok) - 1 755 401,68 5. Liczba osób korzystających z nowo powstałej infrastruktury - 400	- Termomodernizacja budynku Publicznej Szkoły Podstawowej nr 17 - Termomodernizacja budynku użyteczności publicznej przy ul. Niepodległości 64 (Dom dziecka) - Termomodernizacja budynku użyteczności publicznej przy ul. 1 Maja 149 - Termomodernizacja budynku użyteczności publicznej przy ul. Ogrodowej 2A	Sobiecin: ul. 1 Maja 103-107, 58-305 Wałbrzych, Obręb Sobiecin nr 30, działka nr 446/3 ul. 1 Maja 149, Obręb Sobiecin nr 30, działka nr 296/3 Podgórze: ul. Niepodległości 64, 58-303 Wałbrzych, Obręb Podgórze nr 35, działka nr 628/3 Poza obszarem rewitalizacji: ul. Ogrodowa 2A, 58-306 Wałbrzych, Obręb Szczawienko nr 4, działka nr 177/17	Podobszar: Podgórze, Sobiecin.	4 762 417,92	Dotacja UE EFRR RPO WD (3.373.875,20), środki własne gminy (1.388.542,72)	2014 – 2018	LISTA B	CEL 2	

C2.4(1)	442	Gmina Walbrzych - Miasto na prawach powiatu / Zarząd Dróg Komunikacji i Utrzymywania Miasta	Przebudowa dróg wojewódzkich nr 367 i 381 na obszarze gmin Boguszków-Gorce i Walbrzych-Gorce i budowę obwodnicy Boguszkowa – Górc i dzielnicy Sobiecin w Walbrzychu („Droga Sudecka”).	Niski poziom dostępności komunikacyjnej. Niski poziom bezpieczeństwa ruchu drogowego, zła jakość życia mieszkańców związana ze złym stanem technicznym drogi oraz wysoką emisją spalin i hałasem.	Poprawa dostępności komunikacyjnej, zwiększenie bezpieczeństwa ruchu drogowego, podniesienie poziomu estetyki miasta. Poprawa warunków ekologicznych.	Sposób oceny: - protokół odbioru prac budowlanych	1. Liczba wspartych obiektów infrastrukturalnych zlokalizowanych na rewitalizowanych obszarach - 1 Rezultat - długość zmodernizowanej/ nowo powstałej infrastruktury drogowej - 1 800 m	Przebudowa układu komunikacyjnego wraz z towarzyszącą infrastrukturą drogową. Długość drogi - 1 800 m	Ulice 1 Maja - Zachodnia w Walbrzychu	Podobszar Sobiecin/w pobliżu podobszaru Sobiecin	69 594 801,00	Dotacja UE RPO WD EFRR (55 591 499,91); Budżet Państwa (6 021 754,07); Środki własne Gminy (7 981 547,02)	2014-2023	LISTA B	CEL 2	Projekt przyczyni się do poprawy dostępności komunikacyjnej i zwiększenia bezpieczeństwa mieszkańców, wśród których są również osoby ze szczególnymi potrzebami
C2.4(2)	443	Gmina Walbrzych - Miasto na prawach powiatu	Ograniczenie niskiej emisji poprzez wprowadzenie zrównoważonej mobilności miejskiej i podmiejskiej.	Niski poziom dostępności komunikacyjnej. Niski poziom bezpieczeństwa ruchu drogowego, zła jakość życia mieszkańców związana ze złym stanem technicznym drogi oraz wysoką emisją spalin i hałasem.	Zmniejszenie natężenia ruchu komunikacyjnego w centrum miasta Walbrzycha, polepszenie komfortu komunikacji pasażerskiej, poprawę warunków ekologicznych oraz poprawę systemów zarządzania ruchem. Wdrożenie niskoemisyjnej i zrównoważonej mobilności miejskiej i podmiejskiej m.in. dzięki budowie inteligentnego systemu zarządzania ruchem ITS, dróg rowerowych, zintegrowanych centr przesiadkowych, obiektów Park&Ride i Bike&Ride.	Sposób oceny: - protokół odbioru prac budowlanych,	1. Liczba wspartych obiektów infrastrukturalnych zlokalizowanych na rewitalizowanych obszarach - 1 Rezultat - długość zmodernizowanej/ nowo powstałej infrastruktury drogowej - 1000 m - ilość miejsc parkingowych - 104	Przebudowa układu komunikacyjnego, utworzenie centrum przesiadkowego P&R wraz z towarzyszącą infrastrukturą drogową.	Plac na Rozdrożu oraz ulice Przemysłowa i 1 Maja w Walbrzychu 1. Budowa łącznika drogowego ul. Kasztanowej – zakończono marzec 2017 r. 2. Przebudowa ulic: 1 Maja, włot Hycerska, Limanowskiego – zakończono październik 2017 r. 3. Plac Solidarności (dawnej Plac na Rozdrożu) – rondo, włot Przemysłowa, Matejki, Straży Pożarnej, Kościelna – zakończono październik 2017 r. 4. Budowa parkingu P&R przy ul. Przemysłowej oraz przebudowa ul. Przemysłowej – zakończono – listopad 2018 r. 5. Dworzec Kolejowy Szczawienko Walbrzych, ul. Stacyjna, dz. Nr: 65/7, 65/8, 65/9 (poza obszarem rewitalizacji)	Podobszar Śródmieście	44 766 603,68	Dotacja UE EFRR RPO_WID (32.003.760,04), środki własne gminy (12.762.843,64, w tym zadanie BIW 7.159.975,55 oraz zadanie ZDKILUM 5.602.868,09)	2016 – 2019	LISTA B	CEL 2	
C2.3(3)	444	Gmina Walbrzych - Miasto na prawach powiatu	„Relaks – centrum sportu i zabawy”	Niska jakość przestrzeni publicznej. Dostosowanie obiektów/ przestrzeni do zaspokajania potrzeb mieszkańców (w tym m.in. mieszkaniowych, edukacyjnych, kulturalnych, rekreacyjnych, społecznych). Niska jakość życia mieszkańców.	Poprawa estetyki otoczenia i wizerunku miasta. Poprawa istniejącego stanu technicznego przestrzeni publicznej. Poprawa warunków edukacji, zabawy i rekreacji.	Sposób oceny: - protokół odbioru prac budowlanych	1. Liczba wspartych obiektów infrastrukturalnych zlokalizowanych na rewitalizowanych obszarach Rezultaty: oddana do użytku przestrzeń publiczna o charakterze rekreacyjno-sportowym - 1	Wykonanie placu zabaw wraz z wyposażeniem w elementy zabawowe (huśtawka bocianie gniazdo, piramida liniowa, zestaw zabawowy) oraz elementy małej architektury - m.in. ławki, kosze na śmieci urządzenie zewnętrzne do ćwiczeń fitness. Wykonanie ogrodzenia terenu.	ul. Andersa 121a	Podobszar Biały Kamień	97 513,79	Środki własne gminy	2016	—	CEL 2	
C2.3(4)	445	Gmina Walbrzych - Miasto na prawach powiatu	„Bezpieczny dojazd i dojeździe do cmentarza oraz porządek i bezpieczeństwo na miejscach stojących przy oświetlaniu na Podgórze”	Niska jakość przestrzeni publicznej. Dostosowanie zdegradowanych obiektów/ przestrzeni do zaspokajania potrzeb mieszkańców (w tym m.in. mieszkaniowych, edukacyjnych, kulturalnych, rekreacyjnych, społecznych). Niska jakość życia mieszkańców.	Poprawa estetyki otoczenia i wizerunku miasta. Poprawa istniejącego stanu technicznego przestrzeni publicznej.	Sposób oceny: - protokół odbioru prac budowlanych	1. Liczba wspartych obiektów infrastrukturalnych zlokalizowanych na rewitalizowanych obszarach - 1 Rezultaty: - ilość miejsc parkingowych - 30 - droga asfaltowa o powierzchni min. 400 m ² - oświetlenie uliczne - minimum 4 słupów oświetleniowe	Wykonanie parkingu, chodnika z kostki betonowej oraz drogi dojazdowej z nową nawierzchnią asfaltową –	ul. Internatowa i ul. Poznańska	Podobszar Podgórze	383 583,69	Środki własne gminy	2016	—	CEL 2	
C2.3(5)	446	Gmina Walbrzych - Miasto na prawach powiatu	Budowa boiska wielofunkcyjnego przy Publicznej Szkole Podstawowej nr 23	Niska jakość przestrzeni publicznej. Dostosowanie zdegradowanych obiektów/ przestrzeni do zaspokajania potrzeb mieszkańców (w tym m.in. mieszkaniowych, edukacyjnych, kulturalnych, rekreacyjnych, społecznych). Niska jakość życia mieszkańców.	Poprawa estetyki otoczenia i wizerunku miasta. Poprawa istniejącego stanu technicznego przestrzeni publicznej. Poprawa warunków edukacji, zabawy i rekreacji.	Sposób oceny: - protokół odbioru prac budowlanych	1. Liczba wspartych obiektów infrastrukturalnych zlokalizowanych na rewitalizowanych obszarach - 1 Rezultaty: oddana do użytku przestrzeń publiczna o charakterze rekreacyjno-sportowym - 1	Budowa boiska wraz z wyposażeniem w bramki oraz kosze do gry w koszykówkę, wykonaniu ogrodzenia piłkoczwytu	ulica Andrzeja Struga 3	W pobliżu obszaru Nowe Miasto (brak odpowiedniej infrastruktury do realizacji projektu w granicach ww. podobszaru rewitalizacji)	282 427,79	Środki własne gminy	2016	—	CEL 2	

C2.3(6)	447	Gmina Walbrzych - Miasto na prawach powiatu	"Radość dla malucha" - plac zabaw przy ul. Bocznej	Niska jakość przestrzeni publicznej. Dostosowanie zdegradowanych obiektów/ przestrzeni do zaspokajania potrzeb mieszkańców (w tym m.in. mieszkaniowych, edukacyjnych, rekreacyjnych, społecznych). Niska jakość życia mieszkańców.	Poprawa estetyki otoczenia i wizerunku miasta. Poprawa istniejącego stanu technicznego przestrzeni publicznej. Poprawa warunków edukacji, zabawy i rekreacji.	Sposób oceny: - protokół odbioru prac budowlanych	1. Liczba wspartych obiektów infrastrukturalnych zlokalizowanych na rewitalizowanych obszarach - 1 Rezultaty: oddana do użytku przestrzeń publiczna o charakterze rekreacyjno-sportowym - 1	Wykonanie placu zabaw z nawierzchnią piaskową, montaż elementów zabawowych (huśtawka bocznie gniazdo, zestaw zabawowy, piaskownica, bujaki sprężynowe), montaż stołu do gry w ping-ponga, zakup i montaż elementów małej architektury - kosze i ławki, wykonanie ogrodzenia, ścieżki pieszej z kostki betonowej	ul. Boczna	W pobliżu obszaru Biały Kamień (brak odpowiedniej infrastruktury do realizacji projektu w granicach ww. podobszaru rewitalizacji)	93 542,19	Środki własne gminy	2016	—	CEL 2
C2.3(7)	448	Gmina Walbrzych - Miasto na prawach powiatu	Otwarta siłownia zewnętrzna i rozbudowa placu zabaw - miejsce rekreacyjne dla mieszkańców dzielnicy Stary Źródł i uczniów Publicznej Szkoły Podstawowej Nr 30	Niska jakość przestrzeni publicznej. Dostosowanie zdegradowanych obiektów/ przestrzeni do zaspokajania potrzeb mieszkańców (w tym m.in. mieszkaniowych, edukacyjnych, rekreacyjnych, społecznych). Niska jakość życia mieszkańców.	Poprawa estetyki otoczenia i wizerunku miasta. Poprawa istniejącego stanu technicznego przestrzeni publicznej. Poprawa warunków edukacji, zabawy i rekreacji.	Sposób oceny: - protokół odbioru prac budowlanych	1. Liczba wspartych obiektów infrastrukturalnych zlokalizowanych na rewitalizowanych obszarach - 1 Rezultaty: oddana do użytku przestrzeń publiczna o charakterze rekreacyjno-sportowym - 1	Wykonanie placówków z kostki betonowej pod urządzenia sprawnościowe, zakup i montaż elementów zabawowych	ul. Chalubińskiego 13	W pobliżu obszaru Stary Źródł (brak odpowiedniej infrastruktury do realizacji projektu w granicach ww. podobszaru rewitalizacji)	121 727,50	środki własne gminy	2016	—	CEL 2
C2.3(8)	449	Gmina Walbrzych - Miasto na prawach powiatu	Plac zabaw typu PARKUR oraz 4 elementów siłownia	Niska jakość przestrzeni publicznej. Dostosowanie zdegradowanych obiektów/ przestrzeni do zaspokajania potrzeb mieszkańców (w tym m.in. mieszkaniowych, edukacyjnych, rekreacyjnych, społecznych). Niska jakość życia mieszkańców.	Poprawa estetyki otoczenia i wizerunku miasta. Poprawa istniejącego stanu technicznego przestrzeni publicznej. Poprawa warunków edukacji, zabawy i rekreacji.	Sposób oceny: - protokół odbioru prac budowlanych	1. Liczba wspartych obiektów infrastrukturalnych zlokalizowanych na rewitalizowanych obszarach - 1 Rezultaty: oddana do użytku przestrzeń publiczna o charakterze rekreacyjno-sportowym - 1	Niwelacja terenu oraz przygotowania podłoża pod urządzenia sprawnościowe, zakup i montaż urządzeń sprawnościowych, zakup i montaż urządzeń fitness	ul. Wańkowicza 13	W pobliżu obszaru Biały Kamień (brak odpowiedniej infrastruktury do realizacji projektu w granicach ww. podobszaru rewitalizacji)	60 377,00	Środki własne gminy	2017	—	CEL 2
C2.3(9)	450	Gmina Walbrzych - Miasto na prawach powiatu	Monitoring, oświetlenie placu zabaw oraz pozostałej części placu, ścieżki, ławki, boisko do siatkówki. Dokończenie zadania z 2016r. - Walbrzyski Budżet Partycypacyjny	Niska jakość przestrzeni publicznej. Dostosowanie zdegradowanych obiektów/ przestrzeni do zaspokajania potrzeb mieszkańców (w tym m.in. mieszkaniowych, edukacyjnych, rekreacyjnych, społecznych). Niska jakość życia mieszkańców.	Poprawa estetyki otoczenia i wizerunku miasta. Poprawa istniejącego stanu technicznego przestrzeni publicznej. Poprawa warunków edukacji, zabawy i rekreacji.	Sposób oceny: - protokół odbioru prac budowlanych	1. Liczba wspartych obiektów infrastrukturalnych zlokalizowanych na rewitalizowanych obszarach - 1 Rezultaty: oddana do użytku przestrzeń publiczna o charakterze rekreacyjno-sportowym - 1	Postawienie nowych słupów oświetleniowych, wykonaniu ścieżek pieszych z kostki betonowej, wykonaniu placówków z nawierzchni z kostki betonowej pod urządzenia siłowni zewnętrznej, zakupie i montażu urządzeń siłowni fitness, stołu do gry w szachy i chińczyka, wykonaniu nowych nasadzeń żywopłotu oraz krzewów, zakupie i montaż elementów małej architektury - ławki zintegrowane z koszem na śmieci	między ul. W. Wysokiego, a ul. B. Chrobrego (dz. 38/7)	Podobszar Śródmieście	118 232,62	Środki własne gminy	2017	—	CEL 2
C2.3(10)	451	Gmina Walbrzych - Miasto na prawach powiatu	Plac zabaw i urządzenia do ćwiczeń Street Workout przy Gminnym Zespole Szkół nr 2 w Walbrzychu	Niska jakość przestrzeni publicznej. Dostosowanie zdegradowanych obiektów/ przestrzeni do zaspokajania potrzeb mieszkańców (w tym m.in. mieszkaniowych, edukacyjnych, rekreacyjnych, społecznych). Niska jakość życia mieszkańców.	Poprawa estetyki otoczenia i wizerunku miasta. Poprawa istniejącego stanu technicznego przestrzeni publicznej. Poprawa warunków edukacji, zabawy i rekreacji.	Sposób oceny: - protokół odbioru prac budowlanych	1. Liczba wspartych obiektów infrastrukturalnych zlokalizowanych na rewitalizowanych obszarach - 1 Rezultaty: oddana do użytku przestrzeń publiczna o charakterze rekreacyjno-sportowym - 1	Wykonanie placu pod urządzenia do ćwiczeń, zakupie i montażu elementów Street Workout, urządzeń zabawowych (huśtawka podwójna, skrzynka do wspinania się, piaskownica, etc), wykonaniu ogrodzenia, nasadzenia elementów zieleni, zakupie i montażu elementów małej architektury - ławki i kosze na śmieci -	Gminny Zespół Szkół nr 2 11 Listopada 75 (pomiędzy podobszarami rewitalizacji)	W pobliżu podobszaru Stary Źródł i Nowe Miasto (brak odpowiedniej infrastruktury do realizacji projektu w granicach ww. podobszaru rewitalizacji)	108 366,57	Środki własne gminy	2017	—	CEL 2

C2.3(11)	452	Gmina Walbrzych - Miasto na prawach powiatu	Remont ogrozenia Publicznej Szkoły Podstawowej nr 2 w Walbrzychu	Niska jakość przestrzeni publicznej. Dostosowanie zdegradowanych obiektów/ przestrzeni do zaspokajania potrzeb mieszkańców (w tym m.in. mieszkaniowych, edukacyjnych, kulturalnych, rekreacyjnych, społecznych). Niska jakość życia mieszkańców.	Poprawa estetyki otoczenia i wizerunku miasta. Poprawa istniejącego stanu technicznego przestrzeni publicznej, poprawa warunków edukacji, zabawy i rekreacji. Poprawa bezpieczeństwa uczniów.	Sposób oceny: - protokół odbioru prac budowlanych	1. Liczba wspartych obiektów infrastrukturalnych zlokalizowanych na rewitalizowanych obszarach - 1 Rezultaty: oddana do użytku przestrzeń publiczna o charakterze rekreacyjno-sportowym - 1	Wykonanie rozbiórki starego ogrozenia i montażu nowego ogrozenia, zamontowaniu bram wjazdowych oraz bramek wejściowych	ul. Wałkowicza 13	Podobszar Biały Kamień	140 008,80	Środki własne gminy	2017	—	CEL 2	
C2.3(12)	453	Gmina Walbrzych - Miasto na prawach powiatu	Wymiana nawierzchni drogi w parku im. T. Kościuszki – Walbrzyski Budżet Partycypacyjny	Niska jakość przestrzeni publicznej. Dostosowanie zdegradowanych obiektów/ przestrzeni do zaspokajania potrzeb mieszkańców (w tym m.in. mieszkaniowych, edukacyjnych, kulturalnych, rekreacyjnych, społecznych). Niska jakość życia mieszkańców.	Poprawa estetyki otoczenia i wizerunku miasta. Poprawa istniejącego stanu technicznego przestrzeni publicznej, poprawa warunków edukacji, zabawy i rekreacji.	Sposób oceny: - protokół odbioru prac budowlanych	1. Liczba wspartych obiektów infrastrukturalnych zlokalizowanych na rewitalizowanych obszarach - 1 Rezultaty: oddana do użytku przestrzeń publiczna o charakterze rekreacyjno-sportowym - 1	Wymiana nawierzchni drogi w parku im. T. Kościuszki – Walbrzyski Budżet Partycypacyjny” Wykonanie nowej nawierzchni drogi z kostki brukowej trapezowej typu Granit Nova	Park im. T. Kościuszki dz. nr 359/1 obręb Sobiecin nr 30	Podobszar Sobiecin	233 285,26	Środki własne gminy	2018	—	CEL 2	
C2.3(13)	454	Gmina Walbrzych - Miasto na prawach powiatu	Modernizacja i budowa budynków komunalnych - zadanie polegające na termomodernizacji budynku OSIR przy ul. Wysockiego 11a	Niska jakość przestrzeni publicznej. Dostosowanie zdegradowanych obiektów/ przestrzeni do zaspokajania potrzeb mieszkańców (w tym m.in. mieszkaniowych, edukacyjnych, kulturalnych, rekreacyjnych, społecznych). Niska jakość życia mieszkańców.	Poprawa estetyki otoczenia i wizerunku miasta. Poprawa istniejącego stanu technicznego budynku. Poprawa warunków edukacji, zabawy i rekreacji.	Sposób oceny: - protokół odbioru prac budowlanych, - ilość osób korzystających z wyremontowanej infrastruktury	1. Liczba wspartych obiektów infrastrukturalnych zlokalizowanych na rewitalizowanych obszarach - 1 2. Liczba zmodernizowanych energetycznie budynków - 1 Rezultaty: - ilość osób korzystających z wyremontowanej infrastruktury - minimum 600 rocznie	Remont hali sportowej m.in. w zakresie termomodernizacji budynku, wymiany parkietu sportowego, stolarki drzwiowej wewnętrznej, remontu trybun z siedziskami i ścian. Przebudowa dawnej części biurowej na bursę dla 54 osób wraz z wyposażeniem jej w meble.	ul. Wysockiego 11a	Podobszar Śródmieście	8 680 417,91	Środki własne gminy	2013-2017	—	CEL 2	W projekcie uwzględniono standardy dostępności
C2.3(14)	455	Gmina Walbrzych - Miasto na prawach powiatu	Modernizacja i budowa budynków komunalnych - zadanie polegające na modernizacji substancji szkolnej w ramach programu "Szkoła od nowa" (ZS nr 3 ul. Jordana PSP nr 17, PSP nr 6 Zespół Szkolno Przedszkolny nr 3)	Niska jakość przestrzeni publicznej. Dostosowanie zdegradowanych obiektów/ przestrzeni do zaspokajania potrzeb mieszkańców (w tym m.in. mieszkaniowych, edukacyjnych, kulturalnych, rekreacyjnych, społecznych). Niska jakość życia mieszkańców.	Poprawa estetyki otoczenia i wizerunku miasta. Poprawa istniejącego stanu technicznego przestrzeni publicznej, poprawa warunków edukacji, zabawy i rekreacji.	Sposób oceny: - protokół odbioru prac budowlanych, - ilość osób korzystających z wyremontowanej infrastruktury	1. Liczba wspartych obiektów infrastrukturalnych zlokalizowanych na rewitalizowanych obszarach - 4 2. Liczba wspartych obiektów, w których realizowane są usługi społeczne, w tym usługi opiekuńczo-bytowe - 4 Rezultaty: - ilość osób korzystających z wyremontowanej infrastruktury - minimum 800 rocznie	Dla szkoły nr 3 wykonano remont sali gimnastycznej Dla PSP nr 17 wykonano: przebudowie budynku PSP 17 w Walbrzychu na potrzeby przedszkola i szkoły podstawowej wykonano roboty ogólnobudowlane Dla PSP nr 6 - ogrodzenie szkoły, bramy i furtki	Zespół Szkół nr 3 ul. Jordana, PSP nr 17 ul.1-go Maja, PSP nr 6 ul.Andersa 50, Zespół SP nr 3 ul. Chałubskiego 13	Podobszary: Sobiecin, Biały Kamień, Stary Zdrój	4 281 080,86	Środki własne gminy	2013-2016	—	CEL 2	
C2.3(15)	456	Gmina Walbrzych - Miasto na prawach powiatu	Zagospodarowanie terenu i budowa boiska wielofunkcyjnego przy Publicznej Szkole Podstawowej Nr 2 w Walbrzychu	Niska jakość przestrzeni publicznej. Dostosowanie zdegradowanych obiektów/ przestrzeni do zaspokajania potrzeb mieszkańców (w tym m.in. mieszkaniowych, edukacyjnych, kulturalnych, rekreacyjnych, społecznych). Niska jakość życia mieszkańców.	Poprawa estetyki otoczenia i wizerunku miasta. Poprawa istniejącego stanu technicznego przestrzeni publicznej, poprawa warunków edukacji, zabawy i rekreacji.	Sposób oceny: - protokół odbioru prac budowlanych,	1. Liczba wspartych obiektów infrastrukturalnych zlokalizowanych na rewitalizowanych obszarach - 1 Rezultaty: oddana do użytku przestrzeń publiczna o charakterze rekreacyjno-sportowym - 1	Zagospodarowanie terenu i budowa boiska wielofunkcyjnego przy Publicznej Szkole Podstawowej Nr 2 w Walbrzychu W ramach zadania wykonano m.in.: 1.boisko do koszykówki, piłki ręcznej i siatkówki (boisko wielofunkcyjne) – nawierzchnia syntetyczna, 2. skocznia w dal z bieżnią z nawierzchni poliuretanowej oraz zeskokiem z piaskiem, 3. remont ciągu komunikacyjnego wraz ze schodami terenowymi.	PSP nr 2 ul. Wałkowicza 13	Podobszar Stary Zdrój	1 217 359,20	Środki własne gminy	2016-2017	—	CEL 2	

C2.3(16)	457	Gmina Walbrzych - Miasto na prawach powiatu	Modernizacja i budowa budynków komunalnych – zadanie polegające na remoncie budynku na potrzeby MOPS	Niska jakość przestrzeni publicznej. Dostosowanie zdegradowanych obiektów/ przestrzeni do zaspokajania potrzeb mieszkańców (w tym m.in. mieszkaniowych, edukacyjnych, kulturalnych, rekreacyjnych, społecznych). Niska jakość życia mieszkańców.	Poprawa estetyki otoczenia i wizerunku miasta. Poprawa istniejącego stanu technicznego budynku. Poprawa jakości usług publicznych.	Sposób oceny: - protokół odbioru prac budowlanych, - ilość osób korzystających z wyremontowanej infrastruktury w skali roku - na podstawie ewidencji prowadzonych spraw	1. Liczba wspartych obiektów infrastrukturalnych zlokalizowanych na rewitalizowanych obszarach - 1 2. Liczba wspartych obiektów, w których realizowane są usługi społeczne, w tym usługi opiekuńczo-bytowe - 1 Rezultaty: ilość osób korzystających z wyremontowanej infrastruktury w skali roku - min. 1000 w roku	Kompleksowy remont budynku. Dostosowanie pomieszczeń wewnątrz budynku do nowych potrzeb, wykonanie prac wykończeniowych, dostosowanie dla osób niepełnosprawnych, wyposażenie w windę, zagospodarowanie terenu oraz innych prac zgodnie z projektem	Budynek MOPS ul. Kilińskiego 1	Śródmieście	7 301 266,46	Dofinansowanie NFOŚiGW (311.775,59) Środki własne gminy (6.989.490,87)	2016-2017	—	CEL 2	W projekcie uwzględniono standardy dostępności
C1.2(5)	458	Gmina Walbrzych - Miasto na prawach powiatu	Adaptacja wybranych pomieszczeń GZS nr 2 na potrzeby przedszkola w zakresie przebudowy części budynku Gminnego Zespołu Szkół nr 2 na potrzeby przedszkola przy ul. 11 Listopada 75 w Walbrzychu	Niska jakość życia mieszkańców, degradacja techniczna obiektu infrastruktury społecznej, niska jakość przestrzeni publicznej. Brak dostosowania obiektów/ przestrzeni do zaspokajania potrzeb edukacyjnych i rekreacyjnych mieszkańców.	Poprawa wizerunku i estetyki miasta. Poprawa jakości życia mieszkańców. Zmniejszenie degradacji dzielnicy. Wzmacnianie lokalnego kapitału społecznego. Rozwój usług społecznych. Przebudowa części szkoły na potrzeby przedszkola.	Sposób oceny: - protokół odbioru prac budowlanych,	1. Liczba wspartych obiektów infrastrukturalnych zlokalizowanych na rewitalizowanych obszarach - 1 2. Liczba wspartych obiektów, w których realizowane są usługi społeczne, w tym usługi opiekuńczo-bytowe - 1 3. Liczba osób zaktywizowanych, korzystających z nowoutworzonej infrastruktury społecznej - 30 Rezultaty: liczba osób korzystających z nowo powstałej infrastruktury - 30	Adaptacja wybranych pomieszczeń GZS Nr 2 na potrzeby przedszkola Przebudowa dotyczyła pomieszczeń części parteru budynku na sale zajęć, sanitariaty oraz zaplecze kuchenne. Roboty zostały wykonane i odebrane protokołem odbioru końcowego robót.	ul. 11 Listopada 75 w Walbrzychu	W pobliżu podobszaru Stary Źródł i Nowe Miasto (brak odpowiedzialnej infrastruktury do realizacji projektu w granicach ww. podobszaru rewitalizacji)	445 657,69	Środki własne gminy	2017	—	CEL 1	
C2.3(17)	459	Gmina Walbrzych - Miasto na prawach powiatu	Modernizacja i budowa budynków komunalnych – zadanie polegające na remoncie budynków administracyjnych Urzędu Miejskiego w Walbrzychu	Niska jakość przestrzeni publicznej. Dostosowanie zdegradowanych obiektów/ przestrzeni do zaspokajania potrzeb mieszkańców (w tym m.in. mieszkaniowych, edukacyjnych, kulturalnych, rekreacyjnych, społecznych). Niska jakość życia mieszkańców.	Poprawa estetyki otoczenia i wizerunku miasta. Poprawa istniejącego stanu technicznego budynku. Poprawa jakości usług publicznych.	Sposób oceny: - protokół odbioru prac budowlanych, - ilość osób korzystających z wyremontowanej infrastruktury w skali roku - na podstawie ewidencji prowadzonych spraw	1. Liczba wspartych obiektów infrastrukturalnych zlokalizowanych na rewitalizowanych obszarach - 5 Rezultaty: ilość osób korzystających z wyremontowanej infrastruktury w skali roku - min. 1000 w roku	Remonty budynków/pomieszczeń. Dostosowanie pomieszczeń wewnątrz budynku do potrzeb UM w Walbrzychu, wykonanie prac wykończeniowych, oraz innych prac zgodnie z projektem: 1) remont pokrycia dachu przy ul. Kopernika 2) temont pokrycia dachu przy ul. Słowackiego 23a 3) odwołanie budynku przy ul. Dmowskiego 2	Rynek 23, Dmowskiego 2, Ratusz, Sienkiewicza 6-8, Kopernika 2, Słowackiego 23a	Podobszar Śródmieście	11 233 213,00	EBI (6.100.000), środki własne gminy (6.100.000)	2014-2025	—	CEL 2	
C2.3(18)	460	Gmina Walbrzych - Miasto na prawach powiatu	Przebudowa budynku przy ul. 1 Maja 149 w Walbrzychu na cele mieszkaniowe wraz z zagospodarowaniem terenu przyłączonego – zakończone w 2018.	Niska jakość przestrzeni publicznej. Dostosowanie zdegradowanych obiektów/ przestrzeni do zaspokajania potrzeb mieszkańców (w tym m.in. mieszkaniowych, edukacyjnych, kulturalnych, rekreacyjnych, społecznych). Niska jakość życia mieszkańców.	Poprawa estetyki otoczenia i wizerunku miasta. Poprawa istniejącego stanu technicznego budynku. Poprawa jakości życia mieszkańców.	Sposób oceny: - protokół odbioru prac budowlanych, - ilość osób korzystających z wyremontowanej infrastruktury zgodnie z wykazem osób zamieszkałych.	1. Liczba wspartych obiektów infrastrukturalnych zlokalizowanych na rewitalizowanych obszarach - 1 2. Wyremontowane budynki mieszkalne na obszarze miejskim - 1 3. Liczba wspartych obiektów, w których realizowane są usługi społeczne, w tym usługi opiekuńczo-bytowe - 1 Rezultaty: Utworzone mieszkania - 8 szt. Ilość osób korzystających z wyremontowanej infrastruktury - 26	Remonty budynków/pomieszczeń. Dostosowanie pomieszczeń wewnątrz budynku do potrzeb mieszkaniowych, wykonanie prac wykończeniowych, oraz innych prac zgodnie z projektem. Zagospodarowanie terenu przy budynku.	ul. 1 Maja 149 w Walbrzychu	Podobszar Sobiecin	1 771 992,30	Dofinansowanie BGK (422.745,33), środki własne gminy (1.349.246,97)	2017-2018	—	CEL 2	
C1.2(6)	461	Gmina Walbrzych - Miasto na prawach powiatu	Podobszar Sobiecin: Przebudowa budynku przy ul. 1 Maja 149 w Walbrzychu na cele: siedziby RWS Sobiecin – zakończone w 2018	Niska jakość życia mieszkańców, degradacja techniczna obiektu infrastruktury społecznej, niska jakość przestrzeni publicznej. Brak dostosowania obiektów/ przestrzeni do zaspokajania potrzeb edukacyjnych i rekreacyjnych mieszkańców.	Poprawa wizerunku i estetyki miasta. Poprawa jakości życia mieszkańców. Zmniejszenie degradacji dzielnicy. Wzmacnianie lokalnego kapitału społecznego. Rozwój usług społecznych. Adaptacja pomieszczeń budynku na potrzeby siedziby Rady Wspólnoty Samorządowej Sobiecin, Gaj.	Sposób oceny: - protokół odbioru prac budowlanych, - ilość osób korzystających z wyremontowanej infrastruktury zgodnie z wykazem osób zamieszkałych.	1. Liczba wspartych obiektów infrastrukturalnych zlokalizowanych na rewitalizowanych obszarach - 1 2. Liczba wspartych obiektów, w których realizowane są usługi społeczne, w tym usługi opiekuńczo-bytowe - 1 3. Liczba osób zaktywizowanych, korzystających z nowoutworzonej infrastruktury społecznej - 200 rocznie Rezultaty: liczba osób korzystających z nowo powstałej infrastruktury - 200 rocznie	Wykonano roboty wykończeniowe pomieszczeń. Przygotowano jedno pomieszczenie socjalne wraz z wyposażeniem w niezbędne urządzenia sanitarne. Użytko lokal użytkowy – o pow. 264,52 m2..	ul. 1 Maja 149 w Walbrzychu	Podobszar Sobiecin	652 902,97	Środki własne gminy	2017-2018	—	CEL 1	

C1.2(7)	462	Gmina Wałbrzych - Miasto na prawach powiatu	Adaptacja budynku Zespołu Szkolno-Przedszkolnego Nr 5 przy ul. Limanowskiego 12 do aktualnie obowiązujących przepisów oraz przebudowa części szkoły na potrzeby przedszkola wraz z aranżacją pomieszczeń oraz wyposażeniem w konieczne instalacje	Niska jakość życia mieszkańców, degradacja techniczna obiektu infrastruktury społecznej, niska jakość przestrzeni publicznej. Brak dostosowania obiektów/przestrzeni do zaspokajania potrzeb edukacyjnych i rekreacyjnych mieszkańców.	Poprawa wizerunku i estetyki miasta. Poprawa jakości życia mieszkańców. Zmniejszenie degradacji dzielnicy. Wzmacnianie lokalnego kapitału społecznego. Rozwój usług społecznych. Przebudowa części szkoły na potrzeby przedszkola. Spełnienie uregulowań formalno-prawnych w celu utworzenia oddziału przedszkolnego.	Sposób oceny: - protokół odbioru prac budowlanych, - liczba osób korzystających z nowo powstałej infrastruktury na podstawie sprawozdań rocznych.	1. Liczba wspartych obiektów infrastrukturalnych zlokalizowanych na rewitalizowanych obszarach - 1 2. Liczba wspartych obiektów, w których realizowane są usługi społeczne, w tym usługi opiekuńczo-bytowe - 1 3. Liczba osób zaktywizowanych, korzystających z nowoutworzonej infrastruktury społecznej - 30 Rezultaty: liczba osób korzystających z nowo powstałej infrastruktury - 30	Aptacja budynku do aktualnie obowiązujących przepisów oraz przebudowa części szkoły na potrzeby przedszkola wraz z aranżacją pomieszczeń, wyposażeniem w konieczne instalacje. Wyposażono przedszkole w sprzęt gastronomiczny (zaplecze kuchenne) oraz niezbędne meble (regaly, stoły, biurko, szafy), krzesła, łóżeczka przedszkolne, pościel.	ul. Limanowskiego 12	Podobszar Śródmieście	1 074 181,35	środki własne gminy	2017-2018	—	CEL 1	
C1.2(8)	463	Fundacja Edukacji Europejskiej/ Gmina Wałbrzych - Miasto na prawach powiatu	Przedszkolaki z Podgórze 75 nowych miejsc przedszkolnych w Wałbrzychu - zwiększenie liczby miejsc w edukacji przedszkolnej na obszarze Gminy Wałbrzych i podniesienie kompetencji 75 dzieci w wieku przedszkolnym	Niska jakość życia mieszkańców, degradacja techniczna obiektu infrastruktury społecznej, niska jakość przestrzeni publicznej. Brak dostosowania obiektów/przestrzeni do zaspokajania potrzeb edukacyjnych i rekreacyjnych mieszkańców.	Poprawa jakości życia mieszkańców. Zmniejszenie degradacji dzielnicy. Wzmacnianie lokalnego kapitału społecznego. Rozwój usług społecznych. Przebudowa części szkoły na potrzeby przedszkola. Spełnienie uregulowań formalno-prawnych w celu utworzenia oddziału przedszkolnego.	Sposób oceny: - liczba osób korzystających na podstawie sprawozdań rocznych - 75 os.	1. Liczba wspartych obiektów infrastrukturalnych zlokalizowanych na rewitalizowanych obszarach - 1 2. Liczba wspartych obiektów, w których realizowane są usługi społeczne, w tym usługi opiekuńczo-bytowe - 1 3. Liczba osób zaktywizowanych, korzystających z nowoutworzonej infrastruktury społecznej - 30 Rezultaty: - 75 nowych miejsc w OWP (Zad.1) - podniesienie kompetencji kluczowych u 75 przedszkolaków w okresie IX'22-VIII'23 (Zad.2 i 3) - podniesienie kompetencji zawodowych u 6 nauczycieli przedszkolnych (Zad.4)	Zwiększenie liczby miejsc w edukacji przedszkolnej na obszarze Gminy Wałbrzych i podniesienie kompetencji 75 dzieci w wieku przedszkolnym w nowej placówce - Zespół Szkolno-Przedszkolny nr 8 w Wałbrzychu, ul. Poznańska 8 (75 nowych miejsc) w okresie do 31.08.2023 r	Zespół Szkolno - Przedszkolny nr 8 w Wałbrzychu, ul. Poznańska 8	Podobszar Podgórze	1 435 149,60	dotacja UE EFS RPO WD 1 218 549,60 środki własne 216.600,00	2022-2023	—	CEL 1	
C1.4(3)	464	Gmina Wałbrzych - Miasto na prawach powiatu/ Miejski Ośrodek Pomocy Społecznej	Dom Pomocy Społecznej rozwój infrastruktury społecznej w Gminie Wałbrzych - ul. Gen. Władysława Andersa 162A, 58-304 Wałbrzych, działka nr 180/4, 184/1, obręb nr 15 Konradów, działka nr 139/4, obręb nr 14 Biały Kamień	Niska jakość życia mieszkańców, degradacja techniczna obiektu infrastruktury społecznej, niska jakość przestrzeni publicznej. Brak wystarczającej liczby miejsc całodobowej opieki dla osób starszych, niepełnosprawnych. Starzenie się społeczeństwa, samotność i brak opieki dla starszych/niepełnosprawnych mieszkańców.	Poprawa wizerunku i estetyki miasta. Poprawa jakości życia mieszkańców. Zmniejszenie degradacji dzielnicy. Wzmacnianie lokalnego kapitału społecznego. Rozwój usług społecznych. Zapobieganie wykluczeniu godnych warunków życia osobom starszym i niepełnosprawnym, które nie mogą samodzielnie funkcjonować w środowisku	Sposób oceny: - protokół odbioru prac budowlanych, - liczba osób korzystających z nowo powstałej infrastruktury na podstawie sprawozdań rocznych.	1. Liczba wspartych obiektów infrastrukturalnych zlokalizowanych na rewitalizowanych obszarach - 1 2. Liczba wspartych obiektów, w których realizowane są usługi społeczne, w tym usługi opiekuńczo-bytowe - 1 3. Liczba osób zaktywizowanych, korzystających z nowoutworzonej infrastruktury społecznej - 30 Rezultaty: liczba osób korzystających z nowo powstałej infrastruktury - 30	Modernizacja budynku po byłej szkole podstawowej. Przeprowadzenie kompleksowych prac budowlanych w celu adaptacji budynku na potrzeby Domu Pomocy Społecznej, przewidzianego na maksymalnie 30 miejsc całodobowego pobytu dla osób w podeszłym wieku i przewlekle somatycznie chorych.	ul. Gen. Władysława Andersa 162A, 58-304 Wałbrzych, działka nr 180/4, 184/1, obręb nr 15 Konradów, działka nr 139/4, obręb nr 14 Biały Kamień	Podobszar Biały Kamień	7 291 467,64	dotacja UE EFRR RPO WD (2.838.214,49), EBI (2.195.289,04), środki własne gminy (2.257.964,11)	2017-2021	Lista B	CEL 1	W projekcie uwzględniono standardy dostępności
C2.2(41)	465	Gmina Wałbrzych - Miasto na prawach powiatu	Poprawa efektywności energetycznej budynków należących do zasobu komunalnego Gminy Wałbrzych poprzez termomodernizację i wymianę źródeł ciepła - poprawa efektywności energetycznej budynków należących do zasobu komunalnego Gminy Wałbrzych poprzez termomodernizację i wymianę źródeł ciepła	Wysoka energochłonność budynków. Niska jakość przestrzeni publicznej. Dostosowanie zdegradowanych obiektów/przestrzeni do zaspokajania potrzeb mieszkańców (w tym m.in. mieszkaniowych, edukacyjnych, kulturalnych, rekreacyjnych, społecznych). Niska jakość życia mieszkańców.	Poprawa efektywności energetycznej budynków. Poprawa estetyki otoczenia i wizerunku miasta. Poprawa istniejącego stanu technicznego budynku. Poprawa jakości życia mieszkańców.	Sposób oceny: - protokół odbioru prac budowlanych, - ilość osób korzystających z wyremontowanej infrastruktury zgodnie z wykazem osób zamieszkałych.	1. Wyremontowane budynki mieszkalne na obszarze miejskim - 16 2. Liczba zmierzniowanych energetycznie budynków - 16 Rezultat: liczba osób korzystających z budynku objętego termomodernizacją - 200 osób	Termomodernizacja gminnych budynków mieszkalnych poprzez wymianę źródeł ciepła, remont elewacji z dociepleniem, odwołanie budynku, wymianę stolarki okiennej, wykonanie wentylacji nawiewno - wylwiewnej	Budynki i lokale stanowiące własność Gminy Wałbrzych Podobszary: Biały Kamień, Śródmieście, Nowe Miasto, Sobięcin, Biały Kamień, Stary Zdrój, Podgórze	Obszar rewitalizacji miasta: Biały Kamień, Śródmieście, Nowe Miasto, Sobięcin, Biały Kamień, Stary Zdrój, Podgórze	16 650 000,00	EBI (8.325.000,00), BGK (8.325.000,00)	2019-2026	—	CEL 2	
C2.3(19)	466	Gmina Wałbrzych - Miasto na prawach powiatu	Budowa czterosegmentowego budynku mieszkalnego wielorodzinnego przy ul. Staszica w Wałbrzychu	Niska jakość przestrzeni publicznej. Niska jakość życia mieszkańców. Brak mieszkań komunalnych/socjalnych	Stworzenie mieszkań komunalnych, zwiększających zasób mieszkaniowy Gminy Wałbrzych	Sposób oceny: - protokół odbioru prac budowlanych, - ilość osób korzystających z utworzonej infrastruktury zgodnie z wykazem osób zamieszkałych.	1. Liczba wspartych obiektów infrastrukturalnych zlokalizowanych na rewitalizowanych obszarach - 1 Rezultaty: Utworzone lokale mieszkalne - 43 szt. Ilość osób korzystających z utworzonej infrastruktury - 95	Budowa budynku czterosegmentowego, zagospodarowanie terenu	ul. Staszica 13, 15, 17, ul. Kubeckiego 3	Podobszar Nowe Miasto	11 562 527,32	Dofinansowanie BGK (3.360.997,60), środki własne gminy (4.100.764,86) EBI (4.100.764,86)	2019-2021	—	CEL 2	W projekcie uwzględniono standardy dostępności

C.2.(42)	467	Gmina Wałbrzych - Miasto na prawach powiatu	Poprawa efektywności energetycznej budynku przy ul. Kubeckiego 1 w Wałbrzychu poprzez termomodernizację i remont	Wysoka energochłonność budynków. Niska jakość przestrzeni publicznej. Dostosowanie zdegradowanych obiektów/ przestrzeni do zaspokajania potrzeb mieszkańców (w tym m.in. mieszkaniowych, edukacyjnych, kulturalnych, rekreacyjnych, społecznych). Niska jakość życia mieszkańców.	Poprawa efektywności energetycznej budynków. Zastosowanie odnawialnych źródeł energii. Przebudowa mieszkań. Poprawa estetyki otoczenia i wizerunku miasta. Poprawa istniejącego stanu technicznego budynku. Poprawa jakości życia mieszkańców. Dostosowanie dla osób niepełnosprawnych.	Sposób oceny: - protokół odbioru prac budowlanych, - ilość osób korzystających z utworzonej infrastruktury zgodnie z wykazem osób zamieszkałych.	1. Wyremontowane budynki mieszkalne na obszarze miejskim - 1 2. Liczba zmodernizowanych energetycznie budynków - 1 Rezultaty: Ilość osób korzystających z utworzonej infrastruktury - 12	Termomodernizacja budynku wraz z zagospodarowaniem terenu. Przystosowanie lokali mieszkalnych do nowych standardów. Remont (przebudowa) pomieszczeń, wykonanie ewentualnych udogodnień dla osób niepełnosprawnych, zastosowanie odnawialnych źródeł energii.	ul. Kubeckiego 1	Podobzar Nowe Miasto	3 588 057,00	BGK (2.401.682,04), środki własne gminy (593.187,48) EBI (593.187,48) Okres realizacji: 2018-2023	2018-2023	—	CEL 2	W projekcie uwzględniono standardy dostępności
C.2.(43)	468	Gmina Wałbrzych - Miasto na prawach powiatu	Poprawa efektywności energetycznej budynku przy ul. Kubeckiego 2 w Wałbrzychu poprzez termomodernizację i remont	Wysoka energochłonność budynków. Niska jakość przestrzeni publicznej. Dostosowanie zdegradowanych obiektów/ przestrzeni do zaspokajania potrzeb mieszkańców (w tym m.in. mieszkaniowych, edukacyjnych, kulturalnych, rekreacyjnych, społecznych). Niska jakość życia mieszkańców.	Poprawa efektywności energetycznej budynków. Zastosowanie odnawialnych źródeł energii. Przebudowa mieszkań. Poprawa estetyki otoczenia i wizerunku miasta. Poprawa istniejącego stanu technicznego budynku. Poprawa jakości życia mieszkańców. Dostosowanie dla osób niepełnosprawnych.	Sposób oceny: - protokół odbioru prac budowlanych, - ilość osób korzystających z utworzonej infrastruktury zgodnie z wykazem osób zamieszkałych.	1. Wyremontowane budynki mieszkalne na obszarze miejskim - 1 2. Liczba zmodernizowanych energetycznie budynków - 1 Rezultaty: Ilość osób korzystających z utworzonej infrastruktury - 12	Termomodernizacja budynku wraz z zagospodarowaniem terenu. Przystosowanie lokali mieszkalnych do nowych standardów. Remont (przebudowa) pomieszczeń, wykonanie ewentualnych udogodnień dla osób niepełnosprawnych, zastosowanie odnawialnych źródeł energii.	ul. Kubeckiego 2	Podobzar Nowe Miasto	5 111 874,00	BGK (4.064.882,42), środki własne gminy (523.495,79) EBI (523.495,79)	2018-2023	—	CEL 2	W projekcie uwzględniono standardy dostępności
C.2.(44)	469	Gmina Wałbrzych - Miasto na prawach powiatu	Poprawa efektywności energetycznej budynku przy ul. Piłsudskiego 84 w Wałbrzychu poprzez termomodernizację i remont	Wysoka energochłonność budynków. Niska jakość przestrzeni publicznej. Dostosowanie zdegradowanych obiektów/ przestrzeni do zaspokajania potrzeb mieszkańców (w tym m.in. mieszkaniowych, edukacyjnych, kulturalnych, rekreacyjnych, społecznych). Niska jakość życia mieszkańców.	Poprawa efektywności energetycznej budynków. Zastosowanie odnawialnych źródeł energii. Przebudowa mieszkań. Poprawa estetyki otoczenia i wizerunku miasta. Poprawa istniejącego stanu technicznego budynku. Poprawa jakości życia mieszkańców. Dostosowanie dla osób niepełnosprawnych.	Sposób oceny: - protokół odbioru prac budowlanych, - ilość osób korzystających z utworzonej infrastruktury zgodnie z wykazem osób zamieszkałych.	1. Wyremontowane budynki mieszkalne na obszarze miejskim - 1 2. Liczba zmodernizowanych energetycznie budynków - 1 Rezultaty: Ilość osób korzystających z utworzonej infrastruktury - 16 liczba utworzonych mieszkań - 8	Termomodernizacja budynku wraz z zagospodarowaniem terenu. Przystosowanie lokali mieszkalnych do nowych standardów. Remont (przebudowa) pomieszczeń, wykonanie ewentualnych udogodnień dla osób niepełnosprawnych, zastosowanie odnawialnych źródeł energii.	ul. Piłsudskiego 84	Podobzar Nowe Miasto	2 399 362,07	BGK (226 071,18), środki własne gminy (1.038.982,95) EBI (1.038.982,94) na dokumentację: dotacja UE FS POPT (81.026,26), budżet państwa (14.298,74)	2018-2022	—	CEL 2	W projekcie uwzględniono standardy dostępności
C.2.(45)	470	Gmina Wałbrzych - Miasto na prawach powiatu	Poprawa efektywności energetycznej budynku przy ul. Niepodległości 14 w Wałbrzychu poprzez termomodernizację i remont	Wysoka energochłonność budynku. Niska jakość przestrzeni publicznej. Dostosowanie zdegradowanych obiektów/ przestrzeni do zaspokajania potrzeb mieszkańców (w tym m.in. mieszkaniowych). Niska jakość życia mieszkańców.	Poprawa efektywności energetycznej budynków. Zastosowanie odnawialnych źródeł energii. Przebudowa mieszkań. Poprawa estetyki otoczenia i wizerunku miasta. Poprawa istniejącego stanu technicznego budynku. Poprawa jakości życia mieszkańców. Dostosowanie dla osób niepełnosprawnych.	Sposób oceny: - protokół odbioru prac budowlanych, - ilość osób korzystających z utworzonej infrastruktury zgodnie z wykazem osób zamieszkałych.	1. Wyremontowane budynki mieszkalne na obszarze miejskim - 1 2. Liczba zmodernizowanych energetycznie budynków - 1 Rezultaty: Ilość osób korzystających z utworzonej infrastruktury - 32 liczba utworzonych mieszkań - 16	Termomodernizacja budynku wraz z zagospodarowaniem terenu. Przystosowanie lokali mieszkalnych do nowych standardów. Remont (przebudowa) pomieszczeń, wykonanie ewentualnych udogodnień dla osób niepełnosprawnych, zastosowanie odnawialnych źródeł energii.	ul. Niepodległości 14	Podobzar Podgórze	3 649 768,65	BGK (1 648 063,67), środki własne gminy (967.949,99)/ EBI (967.949,99) na dokumentację: dotacja UE FS POPT (55.934,26), budżet państwa (9.870,74)	2018-2021	—	CEL 2	W projekcie uwzględniono standardy dostępności
C.2.(46)	471	Gmina Wałbrzych - Miasto na prawach powiatu	Poprawa efektywności energetycznej budynku przy ul. Niepodległości 16 w Wałbrzychu poprzez termomodernizację i remont	Wysoka energochłonność budynku. Niska jakość przestrzeni publicznej. Dostosowanie zdegradowanych obiektów/ przestrzeni do zaspokajania potrzeb mieszkańców (w tym m.in. mieszkaniowych). Niska jakość życia mieszkańców.	Poprawa efektywności energetycznej budynków. Zastosowanie odnawialnych źródeł energii. Przebudowa mieszkań. Poprawa estetyki otoczenia i wizerunku miasta. Poprawa istniejącego stanu technicznego budynku. Poprawa jakości życia mieszkańców. Dostosowanie dla osób niepełnosprawnych.	Sposób oceny: - protokół odbioru prac budowlanych, - ilość osób korzystających z utworzonej infrastruktury zgodnie z wykazem osób zamieszkałych.	1. Wyremontowane budynki mieszkalne na obszarze miejskim - 1 2. Liczba zmodernizowanych energetycznie budynków - 1 Rezultaty: Ilość osób korzystających z utworzonej infrastruktury - 30 liczba utworzonych mieszkań - 15	Termomodernizacja budynku wraz z zagospodarowaniem terenu. Przystosowanie lokali mieszkalnych do nowych standardów. Remont (przebudowa) pomieszczeń, wykonanie ewentualnych udogodnień dla osób niepełnosprawnych, zastosowanie odnawialnych źródeł energii.	ul. Niepodległości 16	Podobzar Podgórze	3 596 867,51	BGK (1 545 239,32), środki własne gminy (989.836,6)/ EBI (989.836,59) na dokumentację: dotacja UE FS POPT (61.161,76), budżet państwa (10.793,24)	2018-2021	—	CEL 2	W projekcie uwzględniono standardy dostępności

C.2.(47)	472	Gmina Walbrzych - Miasto na prawach powiatu	Poprawa efektywności energetycznej budynku przy ul. Gen. Zajączka 7 w Walbrzychu poprzez termomodernizację i remont	Wysoka energochłonność budynków. Niska jakość przestrzeni publicznej. Dostosowanie zdegradowanych obiektów/ przestrzeni do zaspokajania potrzeb mieszkańców (w tym m.in. mieszkaniowych, edukacyjnych, kulturalnych, rekreacyjnych, społecznych). Niska jakość życia mieszkańców.	Poprawa efektywności energetycznej budynków.Zastosowanie odnawialnych źródeł energii. Przebudowa mieszkań. Poprawa estetyki otoczenia i wizerunku miasta. Poprawa istniejącego stanu technicznego budynku. Poprawa jakości życia mieszkańców. Dostosowanie dla osób niepełnosprawnych.	Sposób oceny: - protokół odbioru prac budowlanych, - ilość osób korzystających z utworzonej infrastruktury zgodnie z wykazem osób zamieszkałych.	1. Wyremontowane budynki mieszkalne na obszarze miejskim - 1 2. Liczba zmodernizowanych energetycznie budynków - 1 Rezultaty: Ilość osób korzystających z utworzonej infrastruktury - 16 liczba utworzonych mieszkań - 8	Termomodernizacja budynku wraz z zagospodarowaniem terenu. Przystosowanie lokali mieszkalnych do nowych standardów. Remont (przebudowa) pomieszczeń, wykonanie ewentualnych udogodnień dla osób niepełnosprawnych, zastosowanie odnawialnych źródeł energii.	ul. Zajączka 7	Podobzar Śródmieście	2 874 153,96	BGK (1.169 038,43), środki własne gminy (803.557,77) EBI (803.557,76) na dokumentację: dotacja UE FS POPT (83.300,00), budżet państwa (14.700,00)	2018-2022	—	CEL 2	W projekcie uwzględniono standardy dostępności
C.2.(48)	473	Gmina Walbrzych - Miasto na prawach powiatu	Poprawa efektywności energetycznej budynku przy ul. Gen. Zajączka 8 w Walbrzychu poprzez termomodernizację i remont	Wysoka energochłonność budynków. Niska jakość przestrzeni publicznej. Dostosowanie zdegradowanych obiektów/ przestrzeni do zaspokajania potrzeb mieszkańców (w tym m.in. mieszkaniowych, edukacyjnych, kulturalnych, rekreacyjnych, społecznych). Niska jakość życia mieszkańców.	Poprawa efektywności energetycznej budynków.Zastosowanie odnawialnych źródeł energii. Przebudowa mieszkań. Poprawa estetyki otoczenia i wizerunku miasta. Poprawa istniejącego stanu technicznego budynku. Poprawa jakości życia mieszkańców. Dostosowanie dla osób niepełnosprawnych.	Sposób oceny: - protokół odbioru prac budowlanych, - ilość osób korzystających z utworzonej infrastruktury zgodnie z wykazem osób zamieszkałych.	1. Wyremontowane budynki mieszkalne na obszarze miejskim - 1 2. Liczba zmodernizowanych energetycznie budynków - 1 Rezultaty: Ilość osób korzystających z utworzonej infrastruktury - 22 liczba utworzonych mieszkań - 11	Termomodernizacja budynku wraz z zagospodarowaniem terenu. Przystosowanie lokali mieszkalnych do nowych standardów. Remont (przebudowa) pomieszczeń, wykonanie ewentualnych udogodnień dla osób niepełnosprawnych, zastosowanie odnawialnych źródeł energii.	ul. Zajączka 8	Podobzar Śródmieście	3 907 939,95	BGK (2.204.995,34), środki własne gminy (801.972,31) EBI (801.972,30) na dokumentację: dotacja UE FS POPT (84.150,00), budżet państwa (14.850,00)	2018-2021	—	CEL 2	W projekcie uwzględniono standardy dostępności
C.2.(49)	474	Gmina Walbrzych - Miasto na prawach powiatu	Poprawa efektywności energetycznej budynku przy ul. Kościelnej 6A w Walbrzychu poprzez termomodernizację i remont	Wysoka energochłonność budynków. Niska jakość przestrzeni publicznej. Dostosowanie zdegradowanych obiektów/ przestrzeni do zaspokajania potrzeb mieszkańców (w tym m.in. mieszkaniowych, edukacyjnych, kulturalnych, rekreacyjnych, społecznych). Niska jakość życia mieszkańców.	Poprawa efektywności energetycznej budynków.Zastosowanie odnawialnych źródeł energii. Przebudowa mieszkań. Poprawa estetyki otoczenia i wizerunku miasta. Poprawa istniejącego stanu technicznego budynku. Poprawa jakości życia mieszkańców. Dostosowanie dla osób niepełnosprawnych.	Sposób oceny: - protokół odbioru prac budowlanych, - ilość osób korzystających z utworzonej infrastruktury zgodnie z wykazem osób zamieszkałych.	1. Wyremontowane budynki mieszkalne na obszarze miejskim - 1 2. Liczba zmodernizowanych energetycznie budynków - 1 Rezultaty: Ilość osób korzystających z utworzonej infrastruktury - 14	Termomodernizacja budynku oraz remont (przebudowa) pomieszczeń, wykonanie ewentualnych udogodnień dla osób niepełnosprawnych, zastosowanie odnawialnych źródeł energii	ul. Kościelna 6A	Podobzar Śródmieście	3 215 998,22	BGK (2.003.398,09), EBI (676.387,45), środki własne gminy (676.387,65)	2018-2023	—	CEL 2	W projekcie uwzględniono standardy dostępności
C.2.(50)	475	Gmina Walbrzych - Miasto na prawach powiatu	Poprawa efektywności energetycznej budynku przy ul. Mickiewicza 2A w Walbrzychu poprzez termomodernizację i remont	Wysoka energochłonność budynków. Niska jakość przestrzeni publicznej. Dostosowanie zdegradowanych obiektów/ przestrzeni do zaspokajania potrzeb mieszkańców (w tym m.in. mieszkaniowych, edukacyjnych, kulturalnych, rekreacyjnych, społecznych). Niska jakość życia mieszkańców.	Poprawa efektywności energetycznej budynków.Zastosowanie odnawialnych źródeł energii. Przebudowa mieszkań. Poprawa estetyki otoczenia i wizerunku miasta. Poprawa istniejącego stanu technicznego budynku. Poprawa jakości życia mieszkańców. Dostosowanie dla osób niepełnosprawnych.	Sposób oceny: - protokół odbioru prac budowlanych, - ilość osób korzystających z utworzonej infrastruktury zgodnie z wykazem osób zamieszkałych.	1. Wyremontowane budynki mieszkalne na obszarze miejskim - 1 2. Liczba zmodernizowanych energetycznie budynków - 1 Rezultaty: Ilość osób korzystających z utworzonej infrastruktury - 14	Termomodernizacja budynku oraz remont (przebudowa) pomieszczeń, wykonanie ewentualnych udogodnień dla osób niepełnosprawnych, zastosowanie odnawialnych źródeł energii	ul. Mickiewicza 2A	Podobzar Śródmieście	3 349 630,00	EBI (1.674.815,00), środki własne gminy (1.674.815,00)	2018-2024	—	CEL 2	W projekcie uwzględniono standardy dostępności
C.2.(51)	476	Gmina Walbrzych - Miasto na prawach powiatu	Poprawa efektywności energetycznej budynku przy ul. Młynarskiej 37 w Walbrzychu poprzez termomodernizację i remont	Wysoka energochłonność budynków. Niska jakość przestrzeni publicznej. Dostosowanie zdegradowanych obiektów/ przestrzeni do zaspokajania potrzeb mieszkańców (w tym m.in. mieszkaniowych, edukacyjnych, kulturalnych, rekreacyjnych, społecznych). Niska jakość życia mieszkańców.	Poprawa efektywności energetycznej budynków.Zastosowanie odnawialnych źródeł energii. Przebudowa mieszkań. Poprawa estetyki otoczenia i wizerunku miasta. Poprawa istniejącego stanu technicznego budynku. Poprawa jakości życia mieszkańców.	Sposób oceny: - protokół odbioru prac budowlanych, - ilość osób korzystających z utworzonej infrastruktury zgodnie z wykazem osób zamieszkałych.	1. Wyremontowane budynki mieszkalne na obszarze miejskim - 1 2. Liczba zmodernizowanych energetycznie budynków - 1 Rezultaty: Ilość osób korzystających z utworzonej infrastruktury - 8 liczba utworzonych mieszkań - 3	Termomodernizacja budynku oraz remont (przebudowa) pomieszczeń, zastosowanie odnawialnych źródeł energii	ul. Młynarska 37	Podobzar Śródmieście	1 450 000,00	EBI (725.000,00), środki własne gminy (725.000,00)	2018-2023	—	CEL 2	

C.2(52)	477	Gmina Walbrzych - Miasto na prawach powiatu	Poprawa efektywności energetycznej budynku przy ul. Traugutta 5 w Walbrzychu poprzez termomodernizację i remont	Wysoka energochłonność budynków. Niska jakość przestrzeni publicznej. Dostosowanie zdegradowanych obiektów/ przestrzeni do zaspokajania potrzeb mieszkańców (w tym m.in. mieszkaniowych, edukacyjnych, kulturalnych, rekreacyjnych, społecznych). Niska jakość życia mieszkańców.	Poprawa efektywności energetycznej budynków. Zastosowanie odnawialnych źródeł energii. Przebudowa mieszkań. Poprawa estetyki otoczenia i wizerunku miasta. Poprawa istniejącego stanu technicznego budynku. Poprawa jakości życia mieszkańców.	Sposób oceny: - protokół odbioru prac budowlanych, - ilość osób korzystających z utworzonej infrastruktury zgodnie z wykazem osób zamieszkałych.	1. Wyremontowane budynki mieszkalne na obszarze miejskim - 1 2. Liczba zmodernizowanych energetycznie budynków - 1 Rezultaty: Ilość osób korzystających z utworzonej infrastruktury - 14	Termomodernizacja budynku oraz remont (przebudowa) pomieszczeń, wykonanie ewentualnych udogodnień dla osób niepełnosprawnych, zastosowanie odnawialnych źródeł energii	ul. Traugutta 5	Podobzar Śródmieście	2 115 207,57	środki własne gminy (1.057.603,79) EBI (1.057.603,78)	2018-2022	—	CEL 2	W projekcie uwzględniono standardy dostępności
C.2(53)	478	Gmina Walbrzych - Miasto na prawach powiatu	Poprawa efektywności energetycznej budynku przy ul. Pocztowej 26 w Walbrzychu poprzez termomodernizację i remont	Wysoka energochłonność budynków. Niska jakość przestrzeni publicznej. Dostosowanie zdegradowanych obiektów/ przestrzeni do zaspokajania potrzeb mieszkańców (w tym m.in. mieszkaniowych, edukacyjnych, kulturalnych, rekreacyjnych, społecznych). Niska jakość życia mieszkańców.	Poprawa efektywności energetycznej budynków. Zastosowanie odnawialnych źródeł energii. Przebudowa mieszkań. Poprawa estetyki otoczenia i wizerunku miasta. Poprawa istniejącego stanu technicznego budynku. Poprawa jakości życia mieszkańców.	Sposób oceny: - protokół odbioru prac budowlanych, - ilość osób korzystających z utworzonej infrastruktury zgodnie z wykazem osób zamieszkałych.	1. Wyremontowane budynki mieszkalne na obszarze miejskim - 1 2. Liczba zmodernizowanych energetycznie budynków - 1 Rezultaty: Ilość osób korzystających z utworzonej infrastruktury - 14	Termomodernizacja budynku oraz remont (przebudowa) pomieszczeń, zastosowanie odnawialnych źródeł energii	ul. Pocztowa 26	Podobzar Stary Zdrój	3 437 386,19	EBI (1 101 789,17) środki własne gminy (1 101 789,16), dofinansowanie BGK (1 233 807,86)	2018-2022	—	CEL 2	
C1.5(1)	479	Gmina Walbrzych - Miasto na prawach powiatu/ Miejski Ośrodek Pomocy Społecznej	Przebudowa i termomodernizacja budynku przy ul. Beethovena 24A na potrzeby noclegowni, schroniska dla bezdomnych oraz ośrodka interwencji kryzysowej	Niska jakość życia mieszkańców, degradacja techniczna obiektu infrastruktury społecznej, niska jakość przestrzeni publicznej. Brak wystarczającej liczby lokali społecznych, noclegowni i zaplecza socjalnego dla osób bezdomnych, zastosowanie odnawialnych źródeł energii, ewentualnie udogodnień dla osób niepełnosprawnych	Poprawa wizerunku i estetyki miasta. Poprawa jakości życia mieszkańców. Zmniejszenie degradacji dzielnicy. Rozwój usług społecznych. Stworzenie lokali społecznych, noclegowni, łaźni i zaplecza socjalnego dla osób bezdomnych, zastosowanie odnawialnych źródeł energii, ewentualnie udogodnień dla osób niepełnosprawnych	Sposób oceny: - protokół odbioru prac budowlanych, - liczba osób korzystających z nowo powstałej infrastruktury na podstawie sprawozdań rocznych.	1. Liczba zmodernizowanych energetycznie budynków - 1 2. Liczba wspartych obiektów, w których realizowane są usługi społeczne, w tym usługi opiekuńczo-bytowe - 1 3. Liczba osób zaktywizowanych, korzystających z nowoutworzonej infrastruktury społecznej - 100 rocznie Rezultaty: liczba osób korzystających z nowo powstałej infrastruktury - 100	Przebudowa i termomodernizacja budynku na potrzeby lokali socjalnych, noclegowni i zaplecza dla wsparcia osób bezdomnych, zastosowanie odnawialnych źródeł energii.	Beethovena 24A		9 681 119,05	RIFL: 6.700.000 zł środki własne gminy 2.981.119,05zł	2019-2023	—	CEL 1	W projekcie uwzględniono standardy dostępności
C1.4(4)	480	Gmina Walbrzych - Miasto na prawach powiatu	Poprawa efektywności energetycznej budynku przy ul. Matejki 5 - Miejskiego Centrum poprzez termomodernizację i remont	Niska jakość życia mieszkańców, degradacja techniczna obiektu infrastruktury społecznej, niska jakość przestrzeni publicznej. Brak wystarczającej liczby miejsc opieki dziennej dla osób starszych, niepełnosprawnych. Brak zapewnienia opieki dziennej młodzieży w środowisku zamieszkania; brak odpowiedniej liczby pomieszczeń biurowych dla pracowników UM oraz dla organizacji pozarządowych; brak miejsc pracy dla członków spółdzielni socjalnej	Poprawa wizerunku i estetyki miasta. Poprawa jakości życia mieszkańców. Zmniejszenie degradacji dzielnicy. Wzmacnianie lokalnego kapitału społecznego. Rozwój usług społecznych. Utworzenie miejsca pobytu dziennego dla mieszkańców (osób starszych i niepełnosprawnych, młodzieży) Stworzenie pomieszczeń (biur) do pracy dla pracowników Urzędu Miejskiego i organizacji pozarządowych; utworzenie stolówek – miejsca pracy dla członków spółdzielni socjalnej	Sposób oceny: - protokół odbioru prac budowlanych, - liczba osób korzystających z nowo powstałej infrastruktury na podstawie sprawozdań rocznych.	1. Liczba wspartych obiektów infrastrukturalnych zlokalizowanych na rewitalizowanych obszarach - 1 2. Liczba zmodernizowanych energetycznie budynków - 1 3. Liczba wspartych obiektów, w których realizowane są usługi społeczne, w tym usługi opiekuńczo-bytowe - 1 4. Liczba osób zaktywizowanych, korzystających z nowoutworzonej infrastruktury społecznej - 200 rocznie Rezultaty: liczba osób korzystających z nowo powstałej infrastruktury - 200	Termomodernizacja budynku oraz remont pomieszczeń	ul. Matejki 5	Podobzar Śródmieście	9 830 000,00	RIFL: 7.600.000 zł środki własne gminy 2.230.000 zł	2019-2023	—	CEL 1	W projekcie uwzględniono standardy dostępności

C1.4(2)	481	Gmina Wałbrzych - Miasto na prawach powiatu/ Miejski Ośrodek Pomocy Społecznej	Utworzenie Placówki Wsparcia Dziennego oraz Domów Pobytu na obszarze objętym rewitalizacją	Niska jakość życia mieszkańców, degradacja techniczna obiektu infrastruktury społecznej, niska jakość przestrzeni publicznej. Brak wystarczającej liczby miejsc opieki dziennej dla osób starszych, niepełnosprawnych. Starzenie się społeczeństwa, samotność i brak opieki dla starszych mieszkańców	Poprawa wizerunku i estetyki miasta. Poprawa jakości życia mieszkańców. Zmniejszenie degradacji dzielnicy. Wzmocnienie lokalnego kapitału społecznego. Rozwój usług społecznych. Utworzenie miejsca pobytu dziennego dla mieszkańców.	Sposób oceny: - protokół odbioru prac budowlanych, - liczba osób korzystających z nowo powstałej infrastruktury na podstawie sprawozdań rocznych.	1. Liczba wspartych obiektów infrastrukturalnych zlokalizowanych na rewitalizowanych obszarach - 1 2. Liczba wspartych obiektów, w których realizowane są usługi społeczne, w tym usługi opiekuńczo-bytowe - 1 3. Liczba osób zaktywizowanych, korzystających z nowoutworzonej infrastruktury społecznej - 30 Rezultaty: liczba osób korzystających z nowo powstałej infrastruktury - 30	Budynki ul. Niepodległości 78 - dostosowanie parteru budynku na potrzeby Dziennego Domu Seniora w ramach Senior + dla 30 osób wraz z zagospodarowaniem terenu na potrzeby rekreacyjne dla osób starszych	ul. Niepodległości 78	Podobzarsk Podgórze	711 392,89	EBI (205.696,44) środki własne (205.696,45) Program SENIOR+ na lata 2015-2020 (300.000,00)	2019-2022	—	CEL 1	W projekcie uwzględniono standardy dostępności
C2.2(54)	482	Gmina Wałbrzych - Miasto na prawach powiatu	Termomodernizacja budynku przy ul. Asnyka 13 wraz z zagospodarowaniem terenu - poprawa efektywności energetycznej budynku	Wysoka energochłonność budynków. Niska jakość przestrzeni publicznej. Dostosowanie zdegradowanych obiektów/ przestrzeni do zaspokajania potrzeb mieszkańców (w tym m.in. mieszkaniowych, edukacyjnych, kulturalnych, rekreacyjnych, społecznych). Niska jakość życia mieszkańców.	Poprawa efektywności energetycznej budynków. Poprawa estetyki otoczenia i wizerunku miasta. Poprawa istniejącego stanu technicznego budynku. Poprawa jakości życia mieszkańców. Poprawa jakości usług publicznych.	Sposób oceny: - protokół odbioru prac budowlanych, - ilość osób korzystających z utworzonej infrastruktury.	1. Liczba wspartych obiektów infrastrukturalnych zlokalizowanych na rewitalizowanych obszarach - 1 2. Liczba zmodernizowanych energetycznie budynków - 1 Rezultaty: Ilość osób korzystających z utworzonej infrastruktury w roku - 20	Termomodernizacja budynku oraz remont pomieszczeń	Asnyka 13	Podobzarsk Nowe Miasto	1 600 000,00	EBI (800.000,00), środki własne gminy (800.000,00)	2018-2024	—	CEL 2	
C2.6(2)	483	Gmina Wałbrzych - Miasto na prawach powiatu	Dotacje celowe na zadania związane z ograniczeniem niskiej emisji na terenie miasta Wałbrzycha	Zły stan środowiska naturalnego ze względu na występowanie zjawiska niskiej emisji.	Ograniczenie niskiej emisji poprzez zmianę sposobu ogrzewania.	Liczba udzielonych przez Gminę Wałbrzych dotacji - na podstawie pozytywnie rozpatrzonych wniosków	Liczba dotacji udzielonych na zadania związane z ograniczeniem niskiej emisji kominowej na obszarze rewitalizacji - min. 400 Rezultaty: Ilość dotacji udzielonych na zadania związane z ograniczeniem niskiej emisji kominowej na obszarze rewitalizacji. Osiągnięto wartość 378 dotacji.	Zmiana sposobu ogrzewania w indywidualnych nieruchomościach położonych w obszarze objętym rewitalizacją opartego na paliwie stałym na ogrzewanie ekologiczne (gazowe elektryczne - podłączenie do miejskiej sieci ciepłowniczej). Według stanu technicznego budynków w mieście należy uznać, że do wykonania modernizacji w zakresie gospodarki energetycznej kwalifikuje się prawie 2 965 budynków, o łącznej powierzchni około 863 100 m ² . (dane z PONE)	Obszar rewitalizacji Miasta Wałbrzycha	Podobzarsk: Białe Kamień, Stary Zdrój, Śródmieście, Sobiecin, Nowe Miasto, Podgórze	3 053 681,61	EBI (1.750.000), środki własne gminy (1.750.000)	2018-2022	—	CEL 2	
C2.4(3)	484	Gmina Wałbrzych - Miasto na prawach powiatu / Zarząd Dróg Komunikacji i Utrzymywania Miasta	Przebudowa drogi gminnej nr 116563D – ul. Garbarska w Wałbrzychu wraz z towarzyszącą infrastrukturą w ramach rewitalizacji - poprawa dostępności komunikacyjnej, podniesienie estetyki miasta	Niski poziom dostępności komunikacyjnej. Niski poziom bezpieczeństwa ruchu drogowego, zła jakość życia mieszkańców związana ze złym stanem technicznym drogi oraz wysoką emisji spalin i hałasem.	Poprawa dostępności komunikacyjnej, zwiększenie bezpieczeństwa ruchu drogowego, podniesienie poziomu estetyki miasta. Poprawę warunków ekologicznych.	Sposób oceny: - protokół odbioru prac budowlanych	1. Liczba wspartych obiektów infrastrukturalnych zlokalizowanych na rewitalizowanych obszarach - 1 Rezultat - długość zmodernizowanej infrastruktury drogowej – 145 m	Przebudowa układu komunikacyjnego z towarzyszącą infrastrukturą drogową (wymiana konstrukcji nawierzchni, wymiana oświetlenia, remont kanalizacji deszczowej). Długość drogi – 145 m	Ulica Garbarska w Wałbrzychu	Podobzarsk Śródmieście	2 054 934,00	EBI (1 027 467,00), środki własne gminy (1 027 467,00)	2019 – 2020	—	CEL 2	Projekt przyczyni się do poprawy dostępności komunikacyjnej i zwiększenia bezpieczeństwa mieszkańców, wśród których są również osoby ze szczególnymi potrzebami
C2.4(4)	485	Gmina Wałbrzych - Miasto na prawach powiatu / Zarząd Dróg Komunikacji i Utrzymywania Miasta	Przebudowa drogi powiatowej nr 3401D – ul. Matejki i drogi powiatowej nr 3361D – ul. Moniuszki na odcinku od ul. Matejki do ul. Zamkowej wraz z towarzyszącą infrastrukturą drogową w ramach rewitalizacji - poprawa dostępności komunikacyjnej, podniesienie estetyki miasta	Niski poziom dostępności komunikacyjnej. Niski poziom bezpieczeństwa ruchu drogowego, zła jakość życia mieszkańców związana ze złym stanem technicznym drogi oraz wysoką emisji spalin i hałasem.	Poprawa dostępności komunikacyjnej, zwiększenie bezpieczeństwa ruchu drogowego, podniesienie poziomu estetyki miasta. Poprawę warunków ekologicznych. Połączenie obszaru Śródmieścia Wałbrzycha ze strefą P&R.	Sposób oceny: - protokół odbioru prac budowlanych	1. Liczba wspartych obiektów infrastrukturalnych zlokalizowanych na rewitalizowanych obszarach - 1 Rezultat - długość zmodernizowanej infrastruktury drogowej – 274 m	Przebudowa układu komunikacyjnego z towarzyszącą infrastrukturą drogową (wymiana konstrukcji nawierzchni, wymiana oświetlenia, remont kanalizacji deszczowej). Długość drogi – 274 m	Ulice Matejki i Moniuszki w Wałbrzychu	Podobzarsk Śródmieście	4 625 320,00	Dotacja UE FS POPT (37 638,00), budżet państwa (6 642,00), EBI (912.620,00); Rządowy Fundusz Rozwoju Dróg (2 755 800,00); środki własne gminy (912.620,00)	2019–2024	—	CEL 2	Projekt przyczyni się do poprawy dostępności komunikacyjnej i zwiększenia bezpieczeństwa mieszkańców, wśród których są również osoby ze szczególnymi potrzebami

C2.4(5)	486	Gmina Wałbrzych - Miasto na prawach powiatu / Zarząd Dróg Komunikacji i Utrzymywania Miasta	Przebudowa drogi powiatowej nr 3402D – ul. Niepodległości od ul. Sikorskiej do ul. Kaszubskiej w Wałbrzychu wraz z towarzyszącą infrastrukturą drogową w ramach rewitalizacji - połączenie dostępności komunikacji z przebudowaną drogą krajową nr 35	Niski poziom dostępności komunikacyjnej. Niski poziom bezpieczeństwa ruchu drogowego, zła jakość życia mieszkańców związana ze złym stanem technicznym drogi oraz wysoką emisją spalin i hałasem.	Poprawa dostępności komunikacyjnej, zwiększenie bezpieczeństwa ruchu drogowego, podniesienie poziomu estetyki miasta. Poprawę warunków ekologicznych. Połączenie z przebudowaną drogą krajową nr 35	Sposób oceny: - protokół odbioru prac budowlanych	1. Liczba wspartych obiektów infrastrukturalnych zlokalizowanych na rewitalizowanych obszarach - 1 Rezultat - długość zmodernizowanej infrastruktury drogowej – 347 m	Przebudowa układu komunikacyjnego z towarzyszącą infrastrukturą drogową (wymiana konstrukcji nawierzchni, wymiana oświetlenia, remont kanalizacji deszczowej). Długość drogi – 347 m	Ulica Niepodległości w Wałbrzychu	Podobszar Podgórze	2 281 192,00	Dotacja UE FS POPT (124 728,00), budżet państwa (22 011,00), EBI (1 067 226,50), środki własne gminy (1 067 226,50)	2019 – 2021	—	CEL 2	Projekt przyczyni się do poprawy dostępności komunikacyjnej i zwiększenia bezpieczeństwa mieszkańców, wśród których są również osoby ze szczególnymi potrzebami
C2.4(6)	487	Gmina Wałbrzych - Miasto na prawach powiatu / Zarząd Dróg Komunikacji i Utrzymywania Miasta	Przebudowa drogi gminnej nr 116525D – ul. Paderewskiego wraz z uporządkowaniem Placu Powstańców Warszawy (dawny Plac Wery Kostrzewy) w Wałbrzychu w ramach rewitalizacji - kontynuacja przebudowy drogi ul. Paderewskiego w Wałbrzychu oraz uporządkowanie przyległego terenu	Niski poziom dostępności komunikacyjnej. Niski poziom bezpieczeństwa ruchu drogowego, zła jakość życia mieszkańców związana ze złym stanem technicznym drogi oraz wysoką emisją spalin i hałasem.	Poprawa dostępności komunikacyjnej, zwiększenie bezpieczeństwa ruchu drogowego, podniesienie poziomu estetyki miasta. Poprawę warunków ekologicznych. Kontynuacja przebudowy drogi ul. Paderewskiego w Wałbrzychu oraz uporządkowanie przyległego terenu.	Sposób oceny: - protokół odbioru prac budowlanych	1. Liczba wspartych obiektów infrastrukturalnych zlokalizowanych na rewitalizowanych obszarach - 1 Rezultat: - długość zmodernizowanej infrastruktury drogowej – 215 m - powierzchnia zmodernizowanej placu – 4 697,00 m ²	Przebudowa układu komunikacyjnego z towarzyszącą infrastrukturą drogową (wymiana konstrukcji nawierzchni, wymiana oświetlenia, remont kanalizacji deszczowej) oraz uporządkowanie terenu placu. Długość drogi – 215 m. Powierzchnia placu - 4 697,00 m ² .	Ulica Paderewskiego wraz z Placem Powstańców Warszawy w Wałbrzychu	Podobszar Nowe Miasto	4 050 006,00	EBI (1 978 232,00), środki własne gminy (1 978 232,00) na dokumentację: Dotacja UE FS POPT (79 510), budżet państwa (14 032),	2019–2023	—	CEL 2	Projekt przyczyni się do poprawy dostępności komunikacyjnej i zwiększenia bezpieczeństwa mieszkańców, wśród których są również osoby ze szczególnymi potrzebami
C2.4(7)	488	Gmina Wałbrzych - Miasto na prawach powiatu / Zarząd Dróg Komunikacji i Utrzymywania Miasta	Modernizacja Placu Grunwaldzkiego wraz z przyległymi do niego ulicami w Wałbrzychu w ramach rewitalizacji - poprawa dostępności komunikacyjnej, podniesienie poziomu estetyki miasta, zabezpieczenie krytego odcinka koryta rzeki Pęcznicy	Niski poziom dostępności komunikacyjnej. Niski poziom bezpieczeństwa ruchu drogowego, zła jakość życia mieszkańców związana ze złym stanem technicznym drogi oraz wysoką emisją spalin i hałasem. Ograniczona przepustowość skrzyżowania.	Poprawa dostępności komunikacyjnej, zwiększenie bezpieczeństwa ruchu drogowego, podniesienie poziomu estetyki miasta. Poprawę warunków ekologicznych. Zabezpieczenie krytego odcinka koryta rzeki Pęcznicy.	Sposób oceny: - protokół odbioru prac budowlanych	1. Liczba wspartych obiektów infrastrukturalnych zlokalizowanych na rewitalizowanych obszarach - 1 Rezultat - długość zmodernizowanej infrastruktury drogowej - 1030 m	Przebudowa układu komunikacyjnego z towarzyszącą infrastrukturą drogową. Długość drogi - 1030 m (Przebudowa pl. Grunwaldzkiego oraz odcinków ulic: Wysockiego, Chrobrego, Szmidta, Wyzwolenia, Konopnickiej, Słowackiego, Nowy Świat wraz z towarzyszącą infrastrukturą drogową)	Plac Grunwaldzki wraz z przyległymi do niego ulicami (Konopnicka, Nowy Świat, Słowackiego, Wysockiego, Szmidta, Chrobrego) w Wałbrzychu	Podobszar Śródmieście	18 734 277,00	EBI (9 367 138,50), środki własne gminy (9 367 138,50)	2021–2025	—	CEL 2	Projekt przyczyni się do poprawy dostępności komunikacyjnej i zwiększenia bezpieczeństwa mieszkańców, wśród których są również osoby ze szczególnymi potrzebami
C2.4(8)	489	Gmina Wałbrzych - Miasto na prawach powiatu / Zarząd Dróg Komunikacji i Utrzymywania Miasta	Przebudowa Placu Konstytucji 3 Maja w Wałbrzychu w ramach rewitalizacji - poprawa dostępności komunikacyjnej, zwiększenie bezpieczeństwa ruchu drogowego	Niski poziom dostępności komunikacyjnej. Niski poziom bezpieczeństwa ruchu drogowego, zła jakość życia mieszkańców związana ze złym stanem technicznym drogi oraz wysoką emisją spalin i hałasem.	Poprawa dostępności komunikacyjnej, zwiększenie bezpieczeństwa ruchu drogowego, podniesienie poziomu estetyki miasta. Poprawę warunków ekologicznych. Uporządkowanie terenu placu.	Sposób oceny: - protokół odbioru prac budowlanych	1. Liczba wspartych obiektów infrastrukturalnych zlokalizowanych na rewitalizowanych obszarach - 1 Rezultat: - długość zmodernizowanej infrastruktury drogowej – 168 m - powierzchnia zmodernizowanej placu – 2 207 m ²	Przebudowa układu komunikacyjnego z towarzyszącą infrastrukturą drogową (wymiana konstrukcji nawierzchni, wymiana oświetlenia, remont kanalizacji deszczowej). Długość drogi – 168 m. Powierzchnia placu - 2 207 m ² .	Plac Konstytucji 3 Maja w Wałbrzychu	Podobszar Nowe Miasto	1 217 201,00	Dotacja UE FS POPT (61 893), budżet państwa (10 922), EBI (572 193,00), środki własne gminy (572 193,00)	2019–2021	—	CEL 2	Projekt przyczyni się do poprawy dostępności komunikacyjnej i zwiększenia bezpieczeństwa mieszkańców, wśród których są również osoby ze szczególnymi potrzebami
C2.4(9)	490	Gmina Wałbrzych - Miasto na prawach powiatu / Zarząd Dróg Komunikacji i Utrzymywania Miasta	Przebudowa drogi gminnej nr 116756D – ul. Ratuszowa w Wałbrzychu wraz z towarzyszącą infrastrukturą drogową w ramach rewitalizacji - skumulowanie Centrum Turystyczno-Sportowego "Aqua Źródł" z główną ulicą dzielnicy Biały Kamień ul. Andersa	Niski poziom dostępności komunikacyjnej. Niski poziom bezpieczeństwa ruchu drogowego, zła jakość życia mieszkańców związana ze złym stanem technicznym drogi oraz wysoką emisją spalin i hałasem.	Poprawa dostępności komunikacyjnej, zwiększenie bezpieczeństwa ruchu drogowego, podniesienie poziomu estetyki miasta. Poprawę warunków ekologicznych. Skomunikowanie Centrum Turystyczno-Sportowego "Aqua Źródł" z główną ulicą dzielnicy Biały Kamień ul. Andersa.	Sposób oceny: - protokół odbioru prac budowlanych	1. Liczba wspartych obiektów infrastrukturalnych zlokalizowanych na rewitalizowanych obszarach - 1 Rezultat - długość zmodernizowanej infrastruktury drogowej – 257 m	Przebudowa układu komunikacyjnego z towarzyszącą infrastrukturą drogową (wymiana konstrukcji nawierzchni, wymiana oświetlenia, remont kanalizacji deszczowej). Długość drogi – 257 m	Ulica Ratuszowa w Wałbrzychu od ul. Andersa do wjazdu na teren Aqua Park.	Podobszar Biały Kamień	1 393 302,00	Dotacja UE FS POPT (32 412), budżet państwa (5 720), EBI (677 585), środki własne gminy (677 585)	2019–2021	—	CEL 2	Projekt przyczyni się do poprawy dostępności komunikacyjnej i zwiększenia bezpieczeństwa mieszkańców, wśród których są również osoby ze szczególnymi potrzebami
C2.4(10)	491	Gmina Wałbrzych - Miasto na prawach powiatu / Zarząd Dróg Komunikacji i Utrzymywania Miasta	Przebudowa drogi gminnej nr 116527D – ul. Staszica oraz przebudowa Placu przy ul. Piłsudskiego w Wałbrzychu wraz z towarzyszącą infrastrukturą drogową w ramach rewitalizacji - powiązanie z wyremontowaną drogą powiatową ul. Piłsudskiego	Niski poziom dostępności komunikacyjnej. Niski poziom bezpieczeństwa ruchu drogowego, zła jakość życia mieszkańców związana ze złym stanem technicznym drogi oraz wysoką emisją spalin i hałasem.	Poprawa dostępności komunikacyjnej, zwiększenie bezpieczeństwa ruchu drogowego, podniesienie poziomu estetyki miasta. Poprawę warunków ekologicznych. Powiązanie z wyremontowaną drogą powiatową ul. Piłsudskiego.	Sposób oceny: - protokół odbioru prac budowlanych	1. Liczba wspartych obiektów infrastrukturalnych zlokalizowanych na rewitalizowanych obszarach - 1 Rezultat: - długość zmodernizowanej infrastruktury drogowej – 279 m - powierzchnia zmodernizowanego placu - 540 m ²	Przebudowa układu komunikacyjnego z towarzyszącą infrastrukturą drogową (wymiana konstrukcji nawierzchni, wymiana oświetlenia, remont kanalizacji deszczowej) oraz uporządkowanie placu przy ul. Piłsudskiego. Długość drogi – 279 m Powierzchnia placu - 540 m ²	Ulica Staszica wraz z Placem przy ul. Piłsudskiego w Wałbrzychu.	Podobszar Nowe Miasto	3 147 144,22	EBI (1 526 432,36), środki własne gminy (1 526 432,36) na dokumentację: Dotacja UE POPT (80 137,58) budżet państwa (14 141,92),	2019 – 2022	—	CEL 2	Projekt przyczyni się do poprawy dostępności komunikacyjnej i zwiększenia bezpieczeństwa mieszkańców, wśród których są również osoby ze szczególnymi potrzebami

C.2.5(5)	492	Szkoła Podstawowa Fundacji „CLEVER”	Rewitalizacja i termomodernizacja budynku dydaktycznego Fundacji "Szkoły Gminnej Menadzersko-Księżowej" przy ul. Armii Krajowej 35b w Wałbrzychu (uległa zmiana nazwy szkoły - Szkoła Podstawowa Fundacji „CLEVER”)	Wysoka energochłonność budynków. Niska jakość przestrzeni publicznej. Dostosowanie zdegradowanych obiektów/ przestrzeni do zaspokajania potrzeb mieszkańców (w tym m.in. mieszkaniowych, edukacyjnych, kulturalnych, rekreacyjnych, społecznych). Niska jakość życia mieszkańców.	Poprawa efektywności energetycznej budynków. Poprawa estetyki otoczenia i wizerunku miasta. Poprawa istniejącego stanu technicznego budynku. Poprawa jakości życia mieszkańców. Poprawa jakości usług publicznych.	Sposób oceny: - protokół odbioru prac budowlanych, - liczba osób korzystających z nowo powstałej infrastruktury na podstawie sprawozdań rocznych.	1. Liczba wspartych obiektów infrastrukturalnych zlokalizowanych na rewitalizowanych obszarach - 1 2. Liczba zmodernizowanych energetycznie budynków - 1 3. Liczba wspartych obiektów, w których realizowane są usługi społeczne, w tym usługi opiekuńczo-bytowe - 1 4. Modernizacja obiektu zabawkowego o powierzchni 1266 m.kw. Rezultaty: 1. Szacowany roczny spadek emisji gazów cieplarnianych – 114 t równoważnika CO2 2. liczba osób korzystających z nowo powstałej infrastruktury - 150	W ramach projektu przeprowadzone zostaną roboty budowlane dotyczące rewitalizacji zabudowy, w tym m.in.: izolacji termicznej ścian i stropów, wymiany stolarki okiennej oraz modernizacja instalacji centralnego ogrzewania i zastosowania systemu automatyki sterującej. W rezultacie nastąpi znacząca poprawa estetyki obiektu oraz zostaną osiągnięte oszczędności w zużyciu energii cieplnej, a poprzez to w efekcie redukcji ulegnie emisja gazów cieplarnianych.	Ul. Armii Krajowej 35b, Wałbrzych Działka: 162/4	Podobszar Stary Zdrój	664 910,63	Dotacja UE EFRR RPO WD (421.765,15), wkład własny (243.145,48)	2017 – 2019	LISTA B	CEL 2
C.2.5(6)	493	Państwowa Wyższa Szkoła Zawodowa im. Angelusa Silesiusa w Wałbrzychu	Termomodernizacja budynku przy ul. P. Skarży 14A w Wałbrzychu	Wysoka energochłonność budynków. Niska jakość przestrzeni publicznej. Dostosowanie zdegradowanych obiektów/ przestrzeni do zaspokajania potrzeb mieszkańców (w tym m.in. mieszkaniowych, edukacyjnych, kulturalnych, rekreacyjnych, społecznych). Niska jakość życia mieszkańców.	Poprawa efektywności energetycznej budynków. Poprawa estetyki otoczenia i wizerunku miasta. Poprawa istniejącego stanu technicznego budynku. Poprawa jakości życia mieszkańców. Poprawa jakości usług publicznych.	Sposób oceny: - protokół odbioru prac budowlanych, - liczba osób korzystających z nowo powstałej infrastruktury na podstawie sprawozdań rocznych.	1. Liczba wspartych obiektów infrastrukturalnych zlokalizowanych na rewitalizowanych obszarach - 1 2. Liczba zmodernizowanych energetycznie budynków - 1 3. Liczba wspartych obiektów, w których realizowane są usługi społeczne, w tym usługi opiekuńczo-bytowe - 1 Rezultaty: 1. liczba osób korzystających z nowo powstałej infrastruktury - 200	Roboty termomodernizacyjne min.: - roboty budowlane, - wymiana okien i drzwi, - wymiana konstrukcji i płyt elewacyjnych, - roboty demontażowe, uzupełniające. Wykonanie usprawnień polegających na: wymianie stolarki okiennej i drzwiowej, dociepleniu stropu i ścian sew. płytami warstwowymi z rdzeniem z pianki poliuretanowej.	58-300 Wałbrzych, ul. Zamkowa 4, działka 873/1, obręb Podgórze 33	Podobszar Podgórze	2 687 046,58	Dotacja UE EFRR POIS (1.632.188,91) wkład własny (1.054.857,67)	2016-2018	LISTA B	CEL 2
C.2.5(7)	494	Politechnika Wrocławska	Termorenowacja budynku dydaktycznego „B”	Wysoka energochłonność budynków. Niska jakość przestrzeni publicznej. Dostosowanie zdegradowanych obiektów/ przestrzeni do zaspokajania potrzeb mieszkańców (w tym m.in. mieszkaniowych, edukacyjnych, kulturalnych, rekreacyjnych, społecznych). Niska jakość życia mieszkańców.	Poprawa efektywności energetycznej budynków. Poprawa estetyki otoczenia i wizerunku miasta. Poprawa istniejącego stanu technicznego budynku. Poprawa jakości życia mieszkańców. Poprawa jakości usług publicznych.	Sposób oceny: - protokół odbioru prac budowlanych, - liczba osób korzystających z nowo powstałej infrastruktury na podstawie sprawozdań rocznych.	1. Liczba wspartych obiektów infrastrukturalnych zlokalizowanych na rewitalizowanych obszarach - 1 2. Liczba zmodernizowanych energetycznie budynków - 1 3. Liczba wspartych obiektów, w których realizowane są usługi społeczne, w tym usługi opiekuńczo-bytowe - 1 Rezultaty: 1. liczba osób korzystających z nowo powstałej infrastruktury - 110	Remont i ocieplenie dachu, wymiana stolarki okiennej, remont elewacji Wykonanie iluminacji świetlnej budynku	58-302 Wałbrzych, ul. Armii Krajowej 78 działka nr 107/2, 108, obręb nr 0013 Płaskowa Góra	Podobszar Stary Zdrój	1 000 000,00	Środki własne	2016 – 2018	LISTA B	CEL 2
C.2.5(8)	495	Politechnika Wrocławska	Termorenowacja budynku dydaktycznego „A”	Wysoka energochłonność budynków. Niska jakość przestrzeni publicznej. Dostosowanie zdegradowanych obiektów/ przestrzeni do zaspokajania potrzeb mieszkańców (w tym m.in. mieszkaniowych, edukacyjnych, kulturalnych, rekreacyjnych, społecznych). Niska jakość życia mieszkańców.	Poprawa efektywności energetycznej budynków. Poprawa estetyki otoczenia i wizerunku miasta. Poprawa istniejącego stanu technicznego budynku. Poprawa jakości życia mieszkańców. Poprawa jakości usług publicznych.	Sposób oceny: - protokół odbioru prac budowlanych, - liczba osób korzystających z nowo powstałej infrastruktury na podstawie sprawozdań rocznych.	1. Liczba wspartych obiektów infrastrukturalnych zlokalizowanych na rewitalizowanych obszarach - 1 2. Liczba zmodernizowanych energetycznie budynków - 1 3. Liczba wspartych obiektów, w których realizowane są usługi społeczne, w tym usługi opiekuńczo-bytowe - 1 Rezultaty: 1. liczba osób korzystających z nowo powstałej infrastruktury - 110	Remont i ocieplenie dachu, wymiana stolarki okiennej, remont elewacji, wykonanie iluminacji świetlnej budynku	58-302 Wałbrzych, ul. Armii Krajowej 78 działka nr 107/2, 108, obręb nr 0013 Płaskowa Góra	Podobszar Stary Zdrój	1 300 000,00	Środki własne	2016 – 2018	LISTA B	CEL 2
C.2.5(1)	496	Wodociągi Wałbrzych	Porządkowanie gospodarki wodno-ściekowej	Zdekaptalizowane sieci wodociągowe i kanalizacji sanitarnej. Awaryjność sieci	Poprawa jakości dostarczania wody i odbioru ścieków komunalnych, umożliwienie rozwoju zdegradowanego obszaru	Sposób oceny: - protokół odbioru prac budowlanych	1. Liczba wspartych obiektów infrastrukturalnych zlokalizowanych na rewitalizowanych obszarach - 1 Rezultat: Uporządkowanie sieci na odcinku 120 m.b.	Modernizacja sieci i armatury	ul. Świętej Jadwigi w Wałbrzychu	Podobszar Śródmieście	715 000,00	Środki własne	2022-2025	LISTA B	CEL 2
C.2.5(2)	497	Wodociągi Wałbrzych	Porządkowanie gospodarki wodno-ściekowej	Zdekaptalizowane sieci wodociągowe i kanalizacji sanitarnej. Awaryjność sieci	Poprawa jakości dostarczania wody i odbioru ścieków komunalnych, umożliwienie rozwoju zdegradowanego obszaru	Sposób oceny: - protokół odbioru prac budowlanych	1. Liczba wspartych obiektów infrastrukturalnych zlokalizowanych na rewitalizowanych obszarach - 1 Rezultat: Uporządkowanie sieci na odcinku 300 m.b.	Modernizacja sieci i armatury	ul. Stanisława Staszica oraz plac przy ul. Piłsudskiego	Podobszar Nowe Miasto	1 000 000,00	Środki własne	2020-2021	LISTA B	CEL 2

C2.5(3)	498	Wodociągi Wałbrzych	Porządkowanie gospodarki wodno-ściekowej	Zdekaptalizowane sieci wodociągowe i kanalizacji sanitarnej. Awaryjność sieci	Poprawa jakości dostarczenia wody i odbioru ścieków komunalnych, umożliwienie rozwoju zdegradowanego obszaru	Sposób oceny: - protokół odbioru prac budowlanych	1. Liczba wspartych obiektów infrastrukturalnych zlokalizowanych na rewitalizowanych obszarach - 1 Rezultat: Sieć wodociągowa - dl. 325 mb, sieć kanalizacji sanitarnej - 40 mb.	Modernizacja sieci i armatury	ul. Ratuszowa (odcinek od ul. Andersa do Aqua Zdrój)	Podobszar Biały Kamień	690 000,00	Środki własne	2017-2020	LISTA B	CEL 2
C2.5(4)	499	Wodociągi Wałbrzych	Porządkowanie gospodarki wodno-ściekowej	Zdekaptalizowane sieci wodociągowe i kanalizacji sanitarnej. Awaryjność sieci	Poprawa jakości dostarczenia wody i odbioru ścieków komunalnych, umożliwienie rozwoju zdegradowanego obszaru	Sposób oceny: - protokół odbioru prac budowlanych	1. Liczba wspartych obiektów infrastrukturalnych zlokalizowanych na rewitalizowanych obszarach - 1 Rezultat: Uporządkowanie sieci na odcinku 520 m.b.	Modernizacja sieci i armatury	ul. Pocztowa	Podobszar Stary Zdrój	3 250 000,00	Środki własne	2022-2025	LISTA B	CEL 2
C2.5(5)	500	Wodociągi Wałbrzych	Porządkowanie gospodarki wodno-ściekowej	Zdekaptalizowane sieci wodociągowe i kanalizacji sanitarnej. Awaryjność sieci	Poprawa jakości dostarczenia wody i odbioru ścieków komunalnych, umożliwienie rozwoju zdegradowanego obszaru.	Sposób oceny: - protokół odbioru prac budowlanych	1. Liczba wspartych obiektów infrastrukturalnych zlokalizowanych na rewitalizowanych obszarach - 1 Rezultat: Uporządkowanie sieci na odcinku 170 m.b.	Modernizacja sieci i armatury	pl. Konstytucji 3 Maja	Podobszar Nowe Miasto	300 000,00	Środki własne	2017-2020	LISTA B	CEL 2
C2.5(6)	501	Wodociągi Wałbrzych	Porządkowanie gospodarki wodno-ściekowej	Zdekaptalizowane sieci wodociągowe i kanalizacji sanitarnej. Awaryjność sieci	Poprawa jakości dostarczenia wody i odbioru ścieków komunalnych, umożliwienie rozwoju zdegradowanego obszaru.	Sposób oceny: - protokół odbioru prac budowlanych	1. Liczba wspartych obiektów infrastrukturalnych zlokalizowanych na rewitalizowanych obszarach - 1 Rezultat: Uporządkowanie sieci na odcinku 1.100 m.b.	Modernizacja sieci i armatury	pl. Grunwaldzki z przyległymi ulicami	Podobszar Śródmieście	2 340 000,00	Środki własne	2022-2025	LISTA B	CEL 2
C2.5(7)	502	Wodociągi Wałbrzych	Porządkowanie gospodarki wodno-ściekowej	Zdekaptalizowane sieci wodociągowe i kanalizacji sanitarnej. Awaryjność sieci	Poprawa jakości dostarczenia wody i odbioru ścieków komunalnych, umożliwienie rozwoju zdegradowanego obszaru.	Sposób oceny: - protokół odbioru prac budowlanych	1. Liczba wspartych obiektów infrastrukturalnych zlokalizowanych na rewitalizowanych obszarach - 1 Rezultat: Uporządkowanie sieci na odcinku 300 m.b.	Modernizacja sieci i armatury	ul. Paderewskiego wraz z pl. Powstańców Warszawy	Podobszar Nowe Miasto	1 100 000,00	Środki własne	2017-2020	LISTA B	CEL 2
C2.5(8)	503	Wodociągi Wałbrzych	Porządkowanie gospodarki wodno-ściekowej	Zdekaptalizowane sieci wodociągowe i kanalizacji sanitarnej. Awaryjność sieci	Poprawa jakości dostarczenia wody i odbioru ścieków komunalnych, umożliwienie rozwoju zdegradowanego obszaru.	Sposób oceny: - protokół odbioru prac budowlanych	1. Liczba wspartych obiektów infrastrukturalnych zlokalizowanych na rewitalizowanych obszarach - 1 Rezultat: Sieć wodociągowa - dl. 581,20 mb.	Modernizacja sieci i armatury	pl. Solidarności	Podobszar Śródmieście	314 700,00	Środki własne	2017-2018	LISTA B	CEL 2
C2.5(9)	504	Wodociągi Wałbrzych	Porządkowanie gospodarki wodno-ściekowej	Zdekaptalizowane sieci wodociągowe i kanalizacji sanitarnej. Awaryjność sieci	Poprawa jakości dostarczenia wody i odbioru ścieków komunalnych, umożliwienie rozwoju zdegradowanego obszaru.	Sposób oceny: - protokół odbioru prac budowlanych	1. Liczba wspartych obiektów infrastrukturalnych zlokalizowanych na rewitalizowanych obszarach - 1 Rezultat: Uporządkowanie sieci na odcinku 1.230 m.b.	Modernizacja sieci i armatury	ul. Młynarska od ul. Kościuszki do ul. Zamkowej	Podobszar Śródmieście	2 470 000,00	Środki własne	2022-2025	LISTA B	CEL 2
C2.5(10)	505	Wodociągi Wałbrzych	Porządkowanie gospodarki wodno-ściekowej	Zdekaptalizowane sieci wodociągowe i kanalizacji sanitarnej. Awaryjność sieci	Poprawa jakości dostarczenia wody i odbioru ścieków komunalnych, umożliwienie rozwoju zdegradowanego obszaru.	Sposób oceny: - protokół odbioru prac budowlanych	1. Liczba wspartych obiektów infrastrukturalnych zlokalizowanych na rewitalizowanych obszarach - 1 Rezultat: Uporządkowanie sieci na odcinku 265 m.b.	Modernizacja sieci i armatury	ul. Matejki od ul. Moniuszki do ul. Zamkowej	Podobszar Śródmieście	1 115 000,00	Środki własne	2022-2025	LISTA B	CEL 2
C2.5(11)	506	Wodociągi Wałbrzych	Porządkowanie gospodarki wodno-ściekowej	Zdekaptalizowane sieci wodociągowe i kanalizacji sanitarnej. Awaryjność sieci	Poprawa jakości dostarczenia wody i odbioru ścieków komunalnych, umożliwienie rozwoju zdegradowanego obszaru.	Sposób oceny: - protokół odbioru prac budowlanych	1. Liczba wspartych obiektów infrastrukturalnych zlokalizowanych na rewitalizowanych obszarach - 1 Rezultat: Uporządkowanie sieci na odcinku 1.000 m.b.	Modernizacja sieci i armatury	ul. Limanowskiego	Podobszar Śródmieście	3 250 000,00	Środki własne	2022-2025	LISTA B	CEL 2
C2.5(12)	507	Wodociągi Wałbrzych	Porządkowanie gospodarki wodno-ściekowej	Zdekaptalizowane sieci wodociągowe i kanalizacji sanitarnej. Awaryjność sieci	Poprawa jakości dostarczenia wody i odbioru ścieków komunalnych, umożliwienie rozwoju zdegradowanego obszaru.	Sposób oceny: - protokół odbioru prac budowlanych	1. Liczba wspartych obiektów infrastrukturalnych zlokalizowanych na rewitalizowanych obszarach - 1 Rezultat: Uporządkowanie sieci na odcinku 520 m.b.	Modernizacja sieci i armatury	ul. Legnicka	Podobszar Stary Zdrój	1 170 000,00	Środki własne	2022-2025	LISTA B	CEL 2
C2.5(13)	508	Wodociągi Wałbrzych	Porządkowanie gospodarki wodno-ściekowej	Zdekaptalizowane sieci wodociągowe i kanalizacji sanitarnej. Awaryjność sieci	Poprawa jakości dostarczenia wody i odbioru ścieków komunalnych, umożliwienie rozwoju zdegradowanego obszaru.	Sposób oceny: - protokół odbioru prac budowlanych	1. Liczba wspartych obiektów infrastrukturalnych zlokalizowanych na rewitalizowanych obszarach - 1 Rezultat: Uporządkowanie sieci na odcinku 300 m.b.	Modernizacja sieci i armatury	ul. Handlowa	Podobszar Podgórze	689 000,00	Środki własne	2022-2025	LISTA B	CEL 2
C2.5(14)	509	Wodociągi Wałbrzych	Porządkowanie gospodarki wodno-ściekowej	Zdekaptalizowane sieci wodociągowe i kanalizacji sanitarnej. Awaryjność sieci	Poprawa jakości dostarczenia wody i odbioru ścieków komunalnych, umożliwienie rozwoju zdegradowanego obszaru.	Sposób oceny: - protokół odbioru prac budowlanych	1. Liczba wspartych obiektów infrastrukturalnych zlokalizowanych na rewitalizowanych obszarach - 1 Rezultat: Uporządkowanie sieci na odcinku 140 m.b.	Modernizacja sieci i armatury	ul. Garbarska	Podobszar Śródmieście	310 000,00	Środki własne	2017-2019	LISTA B	CEL 2

C2.5(15)	510	Wodociągi Wałbrzych	Porządkowanie gospodarki wodno-ściekowej	Zdekapitalizowane sieci wodociągowe i kanalizacji sanitarnej. Awaryjność sieci	Poprawa jakości dostarczenia wody i odbioru ścieków komunalnych, umożliwienie rozwoju zdegradowanego obszaru.	Sposób oceny: - protokół odbioru prac budowlanych	1. Liczba wspartych obiektów infrastrukturalnych zlokalizowanych na rewitalizowanych obszarach - 1 Rezultat: Uporządkowanie sieci na odcinku 650 m.b.; 26 zmodernizowanych podłączeń wodociągowych.	Modernizacja sieci i armatury	al. Wyzwolenia - odcinek od pl. Tuwima do pl. Grunwaldzkiego	Podobszar Śródmieście	1 040 000,00	Środki własne	2022-2025	LISTA B	CEL 2
C2.5(16)	511	Wodociągi Wałbrzych	Porządkowanie gospodarki wodno-ściekowej	Zdekapitalizowane sieci wodociągowe i kanalizacji sanitarnej. Awaryjność sieci	Poprawa jakości dostarczenia wody i odbioru ścieków komunalnych, umożliwienie rozwoju zdegradowanego obszaru.	Sposób oceny: - protokół odbioru prac budowlanych	1. Liczba wspartych obiektów infrastrukturalnych zlokalizowanych na rewitalizowanych obszarach - 1 Rezultat: Uporządkowanie sieci na odcinku 217 m.b.; 9 zmodernizowanych podłączeń	Modernizacja sieci i armatury	ul. Stanisława Kunickiego	Podobszar Śródmieście	390 000,00	Środki własne	2022-2025	LISTA B	CEL 2
C2.5(17)	512	Wodociągi Wałbrzych	Porządkowanie gospodarki wodno-ściekowej	Zdekapitalizowane sieci wodociągowe i kanalizacji sanitarnej. Awaryjność sieci	Poprawa jakości dostarczenia wody i odbioru ścieków komunalnych, umożliwienie rozwoju zdegradowanego obszaru.	Sposób oceny: - protokół odbioru prac budowlanych	1. Liczba wspartych obiektów infrastrukturalnych zlokalizowanych na rewitalizowanych obszarach - 1 Rezultat: Uporządkowanie sieci na odcinku 68 m.b.	Modernizacja sieci i armatury	ul. Nowy Świat - odcinek od ul. Pluga do ul. Konopnickiej	Podobszar Śródmieście	65 000,00	Środki własne	2022-2025	LISTA B	CEL 2
C2.5(18)	513	Wodociągi Wałbrzych	Porządkowanie gospodarki wodno-ściekowej	Zdekapitalizowane sieci wodociągowe i kanalizacji sanitarnej. Awaryjność sieci	Poprawa jakości dostarczenia wody i odbioru ścieków komunalnych, umożliwienie rozwoju zdegradowanego obszaru.	Sposób oceny: - protokół odbioru prac budowlanych	1. Liczba wspartych obiektów infrastrukturalnych zlokalizowanych na rewitalizowanych obszarach - 1 Rezultat: Uporządkowanie sieci na odcinku 320 m.b.	Modernizacja sieci i armatury	ul. Dojazdowa - w tym odcinek od ul. Pluga do ul. Sikorskiego	Podobszar Śródmieście	195 000,00	Środki własne	2022-2025	LISTA B	CEL 2
C2.5(19)	514	Wodociągi Wałbrzych	Porządkowanie gospodarki wodno-ściekowej	Zdekapitalizowane sieci wodociągowe i kanalizacji sanitarnej. Awaryjność sieci	Poprawa jakości dostarczenia wody i odbioru ścieków komunalnych, umożliwienie rozwoju zdegradowanego obszaru.	Sposób oceny: - protokół odbioru prac budowlanych	1. Liczba wspartych obiektów infrastrukturalnych zlokalizowanych na rewitalizowanych obszarach - 1 Rezultat: Uporządkowanie sieci na odcinku 386 m.b.; 7 zmodernizowanych podłączeń budynków	Modernizacja sieci i armatury	ul. Stanisława Moniuszki - odcinek od ul. Zamkowej do Hotelu Skarbek	Podobszar Śródmieście	2 340 000,00	Środki własne	2022-2025	LISTA B	CEL 2
C2.5(20)	515	Wodociągi Wałbrzych	Porządkowanie gospodarki wodno-ściekowej	Zdekapitalizowane sieci wodociągowe i kanalizacji sanitarnej. Awaryjność sieci	Poprawa jakości dostarczenia wody i odbioru ścieków komunalnych, umożliwienie rozwoju zdegradowanego obszaru.	Sposób oceny: - protokół odbioru prac budowlanych	1. Liczba wspartych obiektów infrastrukturalnych zlokalizowanych na rewitalizowanych obszarach - 1 Rezultat: Uporządkowanie sieci na odcinku 300 m.b.	Modernizacja sieci i armatury	ul. Nowy Świat i ul. Dojazdowa	Podobszar Śródmieście	195 000,00	Środki własne	2022-2025	LISTA B	CEL 2
C2.5(21)	516	Wodociągi Wałbrzych	Porządkowanie gospodarki wodno-ściekowej	Zdekapitalizowane sieci wodociągowe i kanalizacji sanitarnej. Awaryjność sieci	Poprawa jakości dostarczenia wody i odbioru ścieków komunalnych, umożliwienie rozwoju zdegradowanego obszaru.	Sposób oceny: - protokół odbioru prac budowlanych	1. Liczba wspartych obiektów infrastrukturalnych zlokalizowanych na rewitalizowanych obszarach - 1 Rezultat: Uporządkowanie sieci na odcinku 600 m.b.	Modernizacja sieci i armatury	ul. Mickiewicza – odcinek od pl. Tuwima do ul. Łukowej	Podobszar Śródmieście	325 000,00	Środki własne	2022-2025	LISTA B	CEL 2
C2.5(22)	517	Wodociągi Wałbrzych	Porządkowanie gospodarki wodno-ściekowej	Zdekapitalizowane sieci wodociągowe i kanalizacji sanitarnej. Awaryjność sieci	Poprawa jakości dostarczenia wody i odbioru ścieków komunalnych, umożliwienie rozwoju zdegradowanego obszaru.	Sposób oceny: - protokół odbioru prac budowlanych	1. Liczba wspartych obiektów infrastrukturalnych zlokalizowanych na rewitalizowanych obszarach - 1 Rezultat: Uporządkowanie sieci na odcinku 130 m.b.; 8 zmodernizowanych podłączeń	Modernizacja sieci i armatury	ul. Rolnicza - cała	Podobszar Podgórze	78 000,00	Środki własne	2022-2025	LISTA B	CEL 2
C2.5(23)	518	Wodociągi Wałbrzych	Porządkowanie gospodarki wodno-ściekowej	Zdekapitalizowane sieci wodociągowe i kanalizacji sanitarnej. Awaryjność sieci	Poprawa jakości dostarczenia wody i odbioru ścieków komunalnych, umożliwienie rozwoju zdegradowanego obszaru.	Sposób oceny: - protokół odbioru prac budowlanych	1. Liczba wspartych obiektów infrastrukturalnych zlokalizowanych na rewitalizowanych obszarach - 1 Rezultat: Uporządkowanie sieci na odcinku 150 m.b.; 6 zmodernizowanych podłączeń	Modernizacja sieci i armatury	ul. Okrężna - cała	Podobszar Podgórze	104 000,00	Środki własne	2022-2025	LISTA B	CEL 2
C2.5(24)	519	Wodociągi Wałbrzych	Porządkowanie gospodarki wodno-ściekowej	Zdekapitalizowane sieci wodociągowe i kanalizacji sanitarnej. Awaryjność sieci	Poprawa jakości dostarczenia wody i odbioru ścieków komunalnych, umożliwienie rozwoju zdegradowanego obszaru.	Sposób oceny: - protokół odbioru prac budowlanych	1. Liczba wspartych obiektów infrastrukturalnych zlokalizowanych na rewitalizowanych obszarach - 1 Rezultat: Uporządkowanie sieci na odcinku 600 m.b.	Modernizacja sieci i armatury	ul. Poznańska, Skłodowskiej Curie, Szkoła	Podobszar Podgórze	338 000,00	Środki własne	2022-2025	LISTA B	CEL 2
C2.5(25)	520	Wodociągi Wałbrzych	Porządkowanie gospodarki wodno-ściekowej	Zdekapitalizowane sieci wodociągowe i kanalizacji sanitarnej. Awaryjność sieci	Poprawa jakości dostarczenia wody i odbioru ścieków komunalnych, umożliwienie rozwoju zdegradowanego obszaru.	Sposób oceny: - protokół odbioru prac budowlanych	1. Liczba wspartych obiektów infrastrukturalnych zlokalizowanych na rewitalizowanych obszarach - 1 Rezultat: Uporządkowanie sieci na odcinku 210 m.b.; 16 zmodernizowanych podłączeń	Modernizacja sieci i armatury	ul. Jana Skrzetuskiego	Podobszar Śródmieście	130 000,00	Środki własne	2022-2025	LISTA B	CEL 2

C2.5(26)	521	Wodociąg Wałbrzych	Porządkowanie gospodarki wodno-ściekowej	Zdekapitalizowane sieci wodociągowe i kanalizacji sanitarnej. Awaryjność sieci	Poprawa jakości dostarczania wody i odbioru ścieków komunalnych, umożliwienie rozwoju zdegradowanego obszaru.	Sposób oceny: - protokół odbioru prac budowlanych	1. Liczba wspartych obiektów infrastrukturalnych zlokalizowanych na rewitalizowanych obszarach - 1 Rezultat: Uporządkowanie sieci na odcinku 400 m.b.; 13 zmodernizowanych podłączeń	Modernizacja sieci i armatury	ul. Osiedleńców	Podobzar Nowe Miasto	1 365 000,00	Środki własne	2022-2025	LISTA B	CEL 2	
C2.5(27)	522	Wodociąg Wałbrzych	Porządkowanie gospodarki wodno-ściekowej	Zdekapitalizowane sieci wodociągowe i kanalizacji sanitarnej. Awaryjność sieci	Poprawa jakości dostarczania wody, umożliwienie rozwoju zdegradowanego obszaru. Wykonanie modernizacji przed robotami drogowymi.	Sposób oceny: - protokół odbioru prac budowlanych	Liczba wspartych obiektów infrastrukturalnych zlokalizowanych na rewitalizowanych obszarach – 1. Rezultat – Uporządkowanie sieci i przyłączy na odcinku 2 040 mb.	Modernizacja sieci i armatury (przebudowa sieci wodociągowej i kanalizacji sanitarnej)	Wałbrzych, ul. 1 Maja	Podobzar Sobiecin	5 255 000,00	Środki własne	2018-2022	LISTA B	CEL 2	
C2.5(28)	523	Wodociąg Wałbrzych	Porządkowanie gospodarki wodno-ściekowej	Zdekapitalizowane sieci wodociągowe i kanalizacji sanitarnej. Awaryjność sieci	Poprawa jakości dostarczania wody i odbioru ścieków komunalnych, umożliwienie rozwoju zdegradowanego obszaru. Wykonanie modernizacji przed robotami drogowymi.	Sposób oceny: - protokół odbioru prac budowlanych	Liczba wspartych obiektów infrastrukturalnych zlokalizowanych na rewitalizowanych obszarach – 1. Rezultat – Zapewnienie ciągłości świadczenia usług związanych z zaopatrzeniem w wodę mieszkańców, uregulowanie spraw związanych z przesyłem wody przez nieruchomości. Liczba wspartych obiektów – 1.	Modernizacja sieci i armatury	ul. Zachodnia	Podobzar Sobiecin/ na granicy podobzarsu Sobiecin	1 300 000,00	Środki własne	2018-2022	LISTA B	CEL 2	
C2.5(29)	524	Wodociąg Wałbrzych	Porządkowanie gospodarki wodno-ściekowej	Zdekapitalizowane sieci wodociągowe i kanalizacji sanitarnej. Awaryjność sieci	Umożliwienie odbioru ścieków komunalnych, umożliwienie rozwoju zdegradowanego obszaru.	Sposób oceny: - protokół odbioru prac budowlanych	1. Liczba wspartych obiektów infrastrukturalnych zlokalizowanych na rewitalizowanych obszarach - 1 Rezultat: Zapewnienie możliwości usług związanych z odbiorem od mieszkańców ścieków, uregulowanie spraw związanych z przesyłem ścieków przez nieruchomości. Umożliwienie przyłączenia kilkunastu	Budowa kanalizacji sanitarnej	ul. Daszyńskiego i Baczyńskiego w Wałbrzychu	Podobzar Biały Kamień	314 000,00	Środki własne	2018	LISTA B	CEL 2	
C2.5(30)	525	Wodociąg Wałbrzych	Porządkowanie gospodarki wodno-ściekowej	Zdekapitalizowane sieci wodociągowe i kanalizacji sanitarnej. Awaryjność sieci	Poprawa jakości dostarczania wody, umożliwienie rozwoju zdegradowanego obszaru.	Sposób oceny: - protokół odbioru prac budowlanych	1. Liczba wspartych obiektów infrastrukturalnych zlokalizowanych na rewitalizowanych obszarach - 1 Rezultat: Zapewnienie ciągłości świadczenia usług związanych z zaopatrzeniem w wodę mieszkańców, uregulowanie spraw związanych z przesyłem wody. Uporządkowanie sieci na odcinku 1.500 mb	Modernizacja sieci i armatury (przebudowa sieci wodociągowej)	ul. Gierska i ul. Rodziny Burczykowskich do skrzyżowania z ul. Zieloną	Podobzar Stary Zdrój	1 560 000,00	Środki własne	2022-2025	LISTA B	CEL 2	
C2.5(31)	526	Wałbrzyski Związek Wodociągów i Kanalizacji	Budowa sieci kanalizacyjnej i wodociągowej w ul. Piasta w Wałbrzychu (na potrzeby osiedla pod Chelmcem)	Brak sieci wodociągowej i kanalizacyjnej dla nowobudowanego osiedla domów jednorodzinnych, wielorodzinnych oraz obiektów usługowych	Uzbrojenie terenu w sieć wodociągową i kanalizacyjną, umożliwienie dostarczenia wody oraz odprowadzania ścieków z nowobudowanego osiedla pod Chelmcem w Wałbrzychu	Sposób oceny: - protokół odbioru prac budowlanych	1. Liczba wspartych obiektów infrastrukturalnych zlokalizowanych na rewitalizowanych obszarach - 1 Rezultat: Podłączenie do sieci wodociągowej i kanalizacyjnej mieszkańców nowobudowanego osiedla pod Chelmcem w Wałbrzychu; Zapewnienie możliwości usług związanych z dostarczeniem mieszkańcom wody oraz podłączeniem mieszkańców do sieci kanalizacyjnej	Budowa sieci wodociągowej i kanalizacyjnej w ul. Piasta w Wałbrzychu	Rejon ul. Piasta w Wałbrzychu	Podobzar Biały Kamień, na granicy obszaru	18 850 000,00	Środki własne	2024-2026	LISTA B	CEL 2	
C1.7.(1)	527	Stowarzyszenie „Radość Życia”/ Stowarzyszenie Aktywizacji Społecznej TuRazem	WĄBRZYSKA AKADEMIA SENIORA z siedzibą 58-300 Wałbrzych ul. Kościelna 6	Niska jakość życia mieszkańców, degradacja techniczna obiektu infrastruktury społecznej, niska jakość przestrzeni publicznej. Niski kapitał społeczny mieszkańców, niewystarczająca oferta wsparcia usług społecznych dla mieszkańców.	Poprawa wizerunku i estetyki miasta. Poprawa jakości życia mieszkańców. Zmniejszenie degradacji dzielnicy. Wzmacnianie lokalnego kapitału społecznego. Stworzenie przestrzeni integrującej środowisko seniora. Utworzenie całodobowej wałbrzyskiej akademii seniora, działającej w obszarze kultury, edukacji, sportu, rekreacji i turystyki. Utworzenie części rekreacyjnej dostępnej dla mieszkańców Wałbrzycha pod nazwą: Magiczny ogród śródmieścia	Sposób oceny: - protokół odbioru prac budowlanych, - listy obecności osób korzystających z nowo powstałej infrastruktury, - ankietowe badanie opinii mieszkańców miasta przeprowadzane w trakcie Wałbrzyskich Senioraliów.	1. Liczba wspartych obiektów infrastrukturalnych zlokalizowanych na rewitalizowanych obszarach 2. Liczba osób zaktywizowanych, korzystających z nowoutworzonej infrastruktury społecznej - 400 os. rocznie 3. Liczba obiektów dostosowanych do potrzeb osób niepełnosprawnych – 1 szt. Rezultaty: 1. Liczba osób korzystających z nowo powstałej infrastruktury rocznie- 400 osób, 2. Liczba nowego obszaru rekreacyjnego – 1 szt.	Wykonanie gruntowego remontu pomieszczenia w tym: - wymiana instalacji elektrycznej, kanalizacyjnej, - remont pomieszczenia, - wykonanie instalacji grzewczej, - utworzenie pomieszczeń sanitarnych, - wymiana okien, - wykonanie wejścia od strony ulicy Kościelnej, - wykonanie drzwi łączących pomieszczenie z terenem od strony Pankiewicza. W części wspólnej budynku: - zmiana wejścia do budynku, - remont tarasu – jest nieszczytelny przez co pomieszczenie jest zalwane. - Utworzenie w części terenu przylegającego do budynku terenu rekreacyjnego pod nazwą MAGICZNY OGRÓD ŚRÓDMIEŚCIA	58-300 Wałbrzych ul. Kościelna 6 nr działki 553 101 m2, obręb 27 Śródmieście	Podobzar Śródmieście	110 000,00	dotacja UE EFRR RPO WD (93.500,00), wkład własny (16.500,00)	2016 – 2025	LISTA A	CEL 1	W projekcie uwzględniono standardy dostępności

C1.7(2)	528	Parafia Rzymokatolicka pw. Św. Aniołów Stróżów w Wałbrzychu	Rewitalizacja Domu Katechetycznego przy ul. Młynarskiej 16 w Wałbrzychu i utworzenie Domu Aktywności Lokalnej "Pod Aniolami"	Niska jakość życia mieszkańców, degradacja techniczna obiektu infrastruktury społecznej, niska jakość przestrzeni publicznej. Niski kapitał społeczny mieszkańców, niewystarczająca oferta wsparcia usług społecznych dla mieszkańców.	Poprawa wizerunku i estetyki miasta. Zmniejszenie degradacji dzielnicy. Wzmacnianie lokalnego kapitału społecznego. Rozwój usług społecznych. Poprawa jakości życia społecznego mieszkańców Parafii p.w. Św. Aniołów Stróżów w Wałbrzychu poprzez utworzenie Domu Aktywności Lokalnej "Pod Aniolami".	Sposób oceny: - protokół odbioru prac remontowych; - lista osób z obszaru utworzonych miejsc na podstawie sprawozdań rocznych.	rewitalizacji uczęszczających do utworzonych miejsc na podstawie sprawozdań rocznych.	1. Liczba wspartych obiektów infrastrukturalnych zlokalizowanych na rewitalizowanych obszarach - 1 2. Liczba wspartych obiektów, w których realizowane są usługi społeczne, w tym usługi opiekuńczo-bytowe - 1 3. Liczba osób zaktywizowanych, korzystających z nowoutworzonej infrastruktury społecznej - min. 200 na rok	W zakres prac remontowych wchodzi: - remont elewacji na budynku wraz z ociepleniem, remont klatki schodowej, pokrycia dachowego - wymiana instalacji elektrycznej; - dostosowanie budynku dla osób niepełnosprawnych; - przygotowanie punktu informacji lokalnej dla mieszkańców dzielnicy z możliwością wsparcia prawnego; - remont toalet; - remont pomieszczeń przeznaczonych na świetlicę środowiskową wielopokoleniową i kawiarenkę parafialną - instalacja monitoringu - instalacja przeciwpożarowa - stworzenie koniecznej infrastruktury wokół budynku	58-300 Wałbrzych, ul. Młynarska 16. Nr działki 617, AM-13	Podobzar Śródmieście	1 784 375,02	dotacja UE EFRR RPO WD (1.515.673,26), wkład własny (268.701,76)	2017-2019	LISTA A	CEL 1	W projekcie uwzględniono standardy dostępności
C1.8(6)	529	Fundacja „Merkury”	Adaptacja i remont Centrum Aktywności Społecznej	Wysoki poziom bezrobocia, niski kapitał społeczny mieszkańców, niewystarczająca oferta wsparcia usług społecznych dla mieszkańców, wykluczenie społeczne	Poprawa wizerunku i estetyki miasta. Poprawa jakości życia mieszkańców. Zmniejszenie degradacji dzielnicy. Wzmacnianie lokalnego kapitału społecznego. Rozwój usług społecznych. Wsparcie osób bezrobotnych, zagrożonych wykluczeniem społecznym.	Sposób oceny: - protokół odbioru prac remontowych; - liczba osób zagrożonych wykluczeniem społecznym i otoczenie osób zagrożonych wykluczeniem z infrastruktury – minimum 100. Na podstawie rocznych sprawozdań	1. Zwiększenie dostępu do kompleksowych usług społecznych dla mieszkańców dzielnicy Podgórze 2. Liczba osób zagrożonych wykluczeniem społecznym wspartych przez pracę socjalną i środowiskową: min. 100 3. Liczba placówek wsparcia dziennego i wsparcia rodziny funkcjonujących w dzielnicy Podgórze: 1.	Remont bud. i dostosowania do potrzeb osób niepełnosprawnych. 1. Prace przygotowawcze, środowiskowe i projektowe 2. Dostosowanie budynku do potrzeb osób niepełnosprawnych: budowa nowej klatki schodowej, montaż schodolazu, 3. Adaptacja pomieszczeń przyziemia na potrzeby prowadzenia pracy społecznej: wymiana instalacji elektrycznej i C.O. – w tym montaż ekologicznych źródeł energii, remont ścian i posadzek, wymiana drzwi wewnętrznych i ościeżnic, zakup wyposażenia edukacyjnego oraz sal warsztatowych do zajęć praktycznych, zakup i montaż okładzin atestowanych, 4. Adaptacja parteru na potrzeby prowadzenia działań społecznych, likwidacja barier architektonicznych, naprawa posadzki, remont łazienek i dost. do potrzeb osób niepełnosprawnych, zakup i montaż okładzin atestowanych, roboty tynkarskie i malarskie, zakup wyposażenia edukacyjnego. 5. Adaptacja piętra na potrzeby prowadzenia działań społecznych, remont instalacji elektrycznej, wymiana drzwi – roboty tynkarskie i malarskie, zakup i montaż wykładzin atestowanych zakup wyposażenia edukacyjnego 6. Remont elewacji: roboty przygotowawcze, ocieplenie budynku, obróbki blacharskie, wymiana parapetów, wymiana rynnie, roboty tynkarskie, roboty malarskie 7. Remont dachu: ocieplenie dachu, pokrycie papa, obróbki blacharskie	Wałbrzych, ul. Władysława Reymonta 32 (nr. działki ewidencyjnej: 98)	Podobzar Podgórze	650 000,00	dotacja UE EFRR RPO WD (552.500,00), wkład własny (97.500,00)	2017 – 2025	LISTA A	CEL 1	W projekcie uwzględniono standardy dostępności	
C3.1(1)	530	Województwo Dolnośląskie – Lider, partnerzy: gminy i powiaty z Dolnego Śląska, w tym Gmina Wałbrzych - Miasto na prawach powiatu	Zawodowy Dolny Śląsk	Niewystarczająca oferta szkoleniowa. Brak osób posiadających umiejętności i kwalifikacje zawodowe/techniczne. Niski poziom rozwoju osobistego i gospodarczego. Konieczność dostosowania poziomu kształcenia do rynku pracy. Zaniechania w zakresie dofinansowania i rozwoju infrastruktury szkół zawodowych, mało zajęć praktycznych.	Zwiększenie szans na zatrudnienie u uczniów kształcenia i szkolenia zawodowego, w szczególności poprzez poprawę efektywności kształcenia zawodowego. Głównym celem projektu będzie poprawa jakości kształcenia w szkołach zawodowych Dolnego Śląska w obszarze zawodów deficytowych i RIS, poprzez działania warsztatowo – laboratoryjne dla uczniów i uczniów, nauczycieli i nauczycieli zawodu oraz staże uczniowskie dla uczniów i uczniów, u pracodawcy. Cel główny zostanie osiągnięty poprzez uzupełnienie praktycznej nauki zawodu w postaci staży i projektów uczniowskich zorientowanych na przemysł oraz przeszkolenie kadry dydaktycznej w ścisłej współpracy z otoczeniem społeczno-gospodarczym.	Sposób oceny: - liczba osób korzystających z nowo powstałej infrastruktury na podstawie sprawozdań rocznych.	1. Liczba nowopowstałych/zmodernizowanych pracowni zawodowych - 1 2. Liczba osób korzystających z centrów kształcenia zawodowego - 1 - Rezultaty: Liczba uczniów i nauczycieli, którzy zdobyli nowe umiejętności: 2550	1. Zajęcia laboratoryjne dla uczniów 2. Współpraca branżowych kół zainteresowanych szkół zawodowych Dolnego Śląska z Kolorami Naukowymi i Politechniką Wrocławską (Kolory Nauki i Współpraca Zorientowane na Przemysł) Praktyczne formy kształcenia poprzez dedykowane staże uczniowskie w przedsiębiorstwach 3. Zajęcia laboratoryjne na Politechnice Wrocławskiej dla nauczycieli dofinansowanych przez Regionalne Inteligentne Specjalizacje RIS 4. Dofinansowanie szkół i placówek w sprzęt	Zespół Szkół nr 5, ul. Ogrodowa 2a, 58-306 Wałbrzych Zespół Szkół Politechnicznych ENERGETYK, al. Wyzwolenia 5, 58-300 Wałbrzych	Podobzar Śródmieście, poza obszarem rewitalizacji (brak odpowiedniej infrastruktury do realizacji projektu na obszarze rewitalizacji)	4 210 552,50	Dotacja UE EFS RPO WD (3.578.969,62), środki własne gminy (631.582,88)	styczeń 2017 – grudzień 2018	Lista B	CEL 3		

C3.1(2)	531	Gmina Wałbrzych - Miasto na prawach powiatu	Czas na zawodowców – innowacyjne wyposażenie wałbrzyskich szkół zawodowych	Niewystarczająca oferta szkoleniowa. Brak osób posiadających umiejętności i kwalifikacje zawodowe/techniczne. Niski poziom rozwoju osobistego i gospodarczego. Konieczność dostosowania poziomu kształcenia do rynku pracy. Zaniechania w zakresie doposażania i rozwoju infrastruktury szkół zawodowych, mało zajęć praktycznych.	Celem głównym projektu jest unowocześnienie kształcenia zawodowego poprzez rozwój pracowni kształcenia praktycznego w czterech wałbrzyskich publicznych ponadgimnazjalnych szkołach zawodowych oraz doposażenie ich w nowoczesny sprzęt i materiały do prowadzenia zajęć, odpowiadających potrzebom rynku pracy i regionalnej gospodarki. Cel ten zostanie osiągnięty poprzez realizację celów szczegółowych: - poprawa jakości kształcenia zawodowego poprzez stworzenie w wałbrzyskich szkołach zawodowych warunków zbliżonych do rzeczywistego środowiska pracy zawodowej. - dostosowanie nauczania we wspieranych szkołach zawodowych do potrzeb przedsiębiorstw, regionalnego rynku pracy oraz potencjału regionalnej gospodarki. - poprawa warunków kształcenia zawodowego w związku z modernizacją sprzętu i wyposażenia w pracowniach. - poprawa możliwości i warunków kształcenia w szkółnictwie zawodowym uczniów z niepełnosprawnościami. - wzrost atrakcyjności szkolnictwa	liczba uczniów korzystających z infrastruktury zakupionej w ramach projektu	1. Liczba nowopowstałych/zmodernizowanych pracowni zawodowych - 1 2. Liczba osób korzystających z centrów kształcenia zawodowego - 1 Rezultaty: liczba uczniów korzystających z infrastruktury zakupionej w ramach projektu: 1130	Zakup sprzętów do pracowni w 4 wałbrzyskich szkołach zawodowych, roboty budowlane, mające na celu dostosowanie pomieszczeń do potrzeb pracowni zawodowych	Zespół Szkół Nr 5 w Wałbrzychu, ul. Ogrodowa 2a, 58-306 Wałbrzych Zespół Szkół Politechnicznych ENERGETYK, al. Wyzwolenia 5, 58-300 Wałbrzych Zespół Szkół Nr 7, ul. Kłodzka 29, 58-308 Wałbrzych Zespół Szkół Zawodowych Specjalnych, ul. Mickiewicza 24, 58-300 Wałbrzych	Podobszar Śródmieście, poza obszarem rewitalizacji (brak odpowiedniej infrastruktury do realizacji projektu na obszarze rewitalizacji)	2 711 142,36	Dotacja UE EFRR RPO WD (2.234.028,75), Środki własne gminy (477.113,61)	2017-2018	Lista B	CEL 3	
C3.1(4)	532	Fundacja Edukacji Europejskiej / Gmina Wałbrzych - Miasto na prawach powiatu	WAŁBRZYSKI INKUBATOR ZAWODOWY - dostosowanie oferty edukacyjnej 4 zespołów szkół zawodowych w Wałbrzychu do potrzeb rynku pracy	Niewystarczająca oferta szkoleniowa. Brak osób posiadających umiejętności i kwalifikacje zawodowe/techniczne. Niski poziom rozwoju osobistego i gospodarczego. Konieczność dostosowania poziomu kształcenia do rynku pracy. Zaniechania w zakresie doposażania i rozwoju infrastruktury szkół zawodowych, mało zajęć praktycznych.	Zwiększenie szans na zatrudnienie 232 uczniów oraz wzrost kwalifikacji i umiejętności 34 nauczycieli z 4 zespołów szkół zawodowych w W-chu, poprzez działania szkoleniowe i doradcze, dostosowujące kwalifikacje ww osób do potrzeb rynku pracy, realizowane IV 2022 do do VI 2023.	Liczba osób objętych wsparciem na podstawie sprawozdania końcowego: Grupa docelowa: 274 osoby, w tym: - 232 uczniów z 8 szkół zawodowych w W-chu - 42 nauczycieli i instruktorów zawodu z ww. szkół	1. Liczba nowopowstałych/zmodernizowanych pracowni zawodowych - 1 2. Liczba osób korzystających z centrów kształcenia zawodowego - 1 Rezultaty: liczba uczniów korzystających z infrastruktury zakupionej w ramach projektu: 232 Liczba osób objętych wsparciem: 274	Zadania: Z1 - WIZ - wyposażenia pracowni w szkołach zawodowych Z2 - WIZ - doradztwo edukacyjno zawodowe dla uczniów szkół zawodowych Z3 - WIZ - zajęcia pozalekcyjne w szkołach zawodowych Z4 - WIZ - szkolenia/kursy zawodowe dla uczniów szkół zawodowych Z5 - WIZ - szkolenia/kursy zawodowe dla nauczycieli Z6 - WIZ - staże/praktyki zawodowe dla uczniów szkół zawodowych Z7 - WIZ - działalność Partnerstwa na Rzecz Rozwoju Szkolnictwa Zawodowego w Wałbrzychu	4 zespoły szkół: Z55 - Technikum i Branżowa Szkoła I stopnia Z57 - Technikum i BS I st. Z5P Energetyk - Technikum i BS I st. Z5ZS - BS I st. i Szk. Spec. Przystosowująca do Pracy	Podobszar Śródmieście, poza obszarem rewitalizacji (brak odpowiedniej infrastruktury do realizacji projektu na obszarze rewitalizacji)	3 231 382,20	Dotacja UE EFS RPO WD (2 740 209,69 zł) wkład własny 491.172,51	2022-2023	—	CEL 3	
C3.2(1)	533	Gmina Wałbrzych - Miasto na prawach powiatu	Rozwój oferty kulturalnej w Aglomeracji Wałbrzyskiej poprzez przebudowę i doposażenie obiektów instytucji kultury w Wałbrzychu: Zadanie nr 1 „Przebudowa budynku przy ul. Broniewskiego 65A w Wałbrzychu na potrzeby Wałbrzyskiego Ośrodka Kultury i Powiatowej i Miejskiej Biblioteki Publicznej, Biblioteka pod Atlantami w Wałbrzychu”, Zadanie nr 2 „Adaptacja budynku przy ul. 1 Maja 149 na potrzeby oddziału bibliotecznego”, Zadanie nr 3 „Doposażenie w sprzęt komputerowy, biurowy, multimedialny wraz z oprogramowaniem w celu rozszerzenia dostępu do zbiorów Biblioteki pod Atlantami w Wałbrzychu”.	Niewystarczająca oferta kulturalna i turystyczna. Niska jakość przestrzeni publicznej. Zanikanie dziedzictwa kulturowego. Zły stan techniczny obiektów (w tym zabytkowych).	Podniesienie jakości funkcjonowania instytucji kultury jako miejsc ochrony i prezentacji dziedzictwa materialnego i niematerialnego, zwiększenie dostępności do zasobów kulturowych i turystycznych	Sposób oceny: - protokół odbioru prac budowlanych, - liczba osób korzystających z nowo powstałej infrastruktury na podstawie sprawozdań rocznych.	1. Liczba wspartych obiektów infrastrukturalnych zlokalizowanych na rewitalizowanych obszarach - 2 2. Liczba instytucji kultury objętych wsparciem - 2 3. Liczba obiektów dostosowanych do potrzeb osób z niepełnosprawnościami (szt.) - 2 4. Liczba osób objętych szkoleniami / doradztwem w zakresie kompetencji cyfrowych O/K/M (os.) - 41 5. Liczba projektów, w których sfinansowano koszty racjonalnych usprawnień dla osób z niepełno sprawnościami (szt.) - 1 Rezultaty: 1. Wzrost oczekiwanej liczby odwiedzin w objętych wsparciem miejscach należących do dziedzictwa kulturowego i naturalnego oraz stanowiące atrakcje turystyczne (odwiedziny/rok) - 17 870 2. Liczba osób korzystających z obiektów zasobów kultury objętych wsparciem (osoby/ rok) - 226 880	- Doposażenie w sprzęt komputerowy, biurowy, multimedialny wraz z oprogramowaniem w celu rozszerzenia dostępu do zbiorów Biblioteki pod Atlantami w Wałbrzychu; - Adaptacja budynku przy ul. 1 Maja 149 na potrzeby oddziału bibliotecznego; - Przebudowa budynku przy ul. Broniewskiego 65A w Wałbrzychu na potrzeby Wałbrzyskiego Ośrodka Kultury i Powiatowej i Miejskiej Biblioteki Publicznej „Biblioteka pod Atlantami w Wałbrzychu.	-ul. 1 Maja 149, 58-305 Wałbrzych, Obręb Sobiecin nr 30, działka nr 296/3 -ul. Rynek 9, 58-300 Wałbrzych, Obręb nr 27 Śródmieście, działka nr 395 -ul. Broniewskiego 65A, 58-309 Wałbrzych, Obręb nr 5 Piaskowa Góra, działka nr 442/20	Podobszar: Biały Kamień, Stary Zdrój, Śródmieście, Sobiecin, Nowe Miasto, Podgórze, Poza obszarem rewitalizacji (brak odpowiedniej infrastruktury do realizacji projektu na obszarze rewitalizacji)	3 989 788,53	Dotacja UE EFRR RPO WD (1.724.210,00) środki własne Gminy, (2.265.578,53)	2016 – 2017	LISTA B	CEL 3	W projekcie uwzględniono standardy dostępności

C3.2(2)	534	Gmina Wałbrzych - Miasto na prawach powiatu	Rewitalizacja zabytkowego obiektu Muzeum Porcelany w Wałbrzychu wraz z infrastrukturą towarzyszącą	Niewystarczająca oferta kulturalna i turystyczna. Niska jakość przestrzeni publicznej. Zanikanie dziedzictwa kulturowego. Zły stan techniczny obiektów (w tym zabytkowych).	Podniesienie jakości funkcjonowania instytucji kultury jako miejsc ochrony i prezentacji dziedzictwa materialnego i niematerialnego, zwiększenie dostępności do zasobów kulturowych i turystycznych	Sposób oceny: - protokół odbioru prac budowlanych, - liczba osób korzystających z nowo powstałej infrastruktury na podstawie sprawozdań rocznych.	1. Liczba wspartych obiektów infrastrukturalnych zlokalizowanych na rewitalizowanych obszarach - 1 2. Liczba instytucji kultury objętych wsparciem - 1 3. Liczba zabytków nieruchomych objętych wsparciem (szt.) - 1. Rezultaty: 1. Wzrost oczekiwanej liczby odwiedzin w objętych wsparciem miejscach należących do dziedzictwa kulturowego i naturalnego oraz stanowiące atrakcje turystyczne (odwiedziny / rok) - 2 100 2. Liczba osób korzystających z obiektów zasobów kultury objętych wsparciem (osoby / rok) - 12 875	1. Wymiana stolarki okiennej na drewniane wraz z odtworzeniem metalowych elementów okuć. 2. Wymiana (odtworzenie) stolarki drzwiowej zewnętrznej wraz z renowacją lub odtworzeniem metalowych elementów okuć. 3. Rewitalizacja dziedzińca w elewacji frontowej budynku. 5. Rewitalizacja dziedzińca (tarasu) w elewacji ogrodowej budynku. 6. Montaż elementów iluminacji budynku.	-ul. 1 Maja 9, 58-300 Wałbrzych, Obręb nr 27 Śródmieście, działka nr 441/2	Podobszar Śródmieście	687 251,79	Dotacja UE EFRR RPO WD (471.955,108), środki własne gminy (222.457,01)	2016 – 2017	LISTA B	CEL 3	
C3.3(3)	535	Gmina Wałbrzych - Miasto na prawach powiatu	Walbrzyski Inkubator Przedsiębiorczości – ul. Młynarska 29	Niski poziom rozwoju gospodarczego i przedsiębiorczości. Degradacja techniczna obiektów (w tym zabytkowych). Niska jakość przestrzeni publicznej. Stagnacja społeczno-gospodarcza w mieście i obszarach rewitalizacji. Potrzeba rozwoju przedsiębiorczego klimatu na lokalnym rynku.	Stymulowane rozwój gospodarczego. Poprawa stanu technicznego budynku. Poprawa wizerunku i estetyki miasta. Stymulowanie rozwoju osobistego mieszkańców. Wspieranie osób i jednostek najbardziej przedsiębiorczych, w celu przeciwdziałania ich emigracji do regionów/miast atrakcyjniejszych gospodarczo. Świadczenie usług dla mikro i małych przedsiębiorców, aby byli zdolne do samodzielnego funkcjonowania na rynku.	Liczba nowopowstałych inkubatorów przedsiębiorczości na obszarze rewitalizacji. Liczba przedsiębiorstw objętych wsparciem.	1. Liczba wspartych obiektów infrastrukturalnych zlokalizowanych na rewitalizowanych obszarach - 1 2. Liczba nowych obiektów infrastruktury służących rozwojowi gospodarstwu / osobistemu - 1 Rezultaty: Liczba przedsiębiorstw objętych wsparciem – 20 szt.	Modernizacja budynku na potrzeby stworzenia infrastruktury wsparcia przedsiębiorców. Przedmiotem projektu jest stworzenie inkubatora przedsiębiorczości w Wałbrzychu w dzielnicy Śródmieście, który będzie stanowić miejsce koncentracji kreatywnych pomysłów biznesowych, miejsce powstawania innowacji, przyciągające w szczególności osoby młode i zdolne.	Ul. Młynarska 29	Podobszar Śródmieście	7 213 580,71	Dotacja UE EFRR RPO WD (3 452 657,59 zł) środki własne gminy (3 760 923,12 zł)	2019-2021	LISTA B	CEL 3	
C3.2(3)	536	Gmina Wałbrzych - Miasto na prawach powiatu	Poprawa efektywności energetycznej budynku Teatru Lalki i Aktora w Wałbrzychu poprzez termomodernizację i remont	Niewystarczająca oferta kulturalna i turystyczna. Niska jakość przestrzeni publicznej. Zanikanie dziedzictwa kulturowego. Zły stan techniczny obiektów (w tym zabytkowych).	Podniesienie jakości funkcjonowania instytucji kultury jako miejsc ochrony i prezentacji dziedzictwa materialnego i niematerialnego, zwiększenie dostępności do zasobów kulturowych i turystycznych	Liczba zmodernizowanych energetycznie budynków - protokół odbioru robót budowlanych,	1. Liczba wspartych obiektów infrastrukturalnych zlokalizowanych na rewitalizowanych obszarach - 1 2. Liczba instytucji kultury objętych wsparciem - 1 3. Liczba zabytków nieruchomych objętych wsparciem (szt.) - 1 Rezultaty: 1. Wzrost oczekiwanej liczby odwiedzin w objętych wsparciem miejscach należących do dziedzictwa kulturowego i naturalnego oraz stanowiące atrakcje turystyczne (odwiedziny / rok) - 200 2. Wzrost liczby osób korzystających z obiektów zasobów kultury objętych wsparciem (odwiedziny / rok) - 200 os. rocznie	Zatrzymanie postępującej degradacji technicznej budynku, wykonanie izolacji poziomej podłoża oraz pokrycia dachowego, podniesienie standardu użytkowego i energetycznego budynku Teatru, przedłużenie żywotności obiektu przez działania termomodernizacyjne i przeciwwilgociowe racjonalizacja kosztów eksploatacyjnych oświetlenia scenicznego i przyległych foyer, zmiana wizerunku Teatru.	ul. I. Brzechwy 16 Nr działki 224, obręb nr 27 Śródmieście	Podobszar Śródmieście	1 000 000,00	EBI (500.000,00), środki własne gminy (500.000,00)	2019-2023	---	CEL 3	
C3.2(4)	537	Filharmonia Sudecka w Wałbrzychu	"Modernizacja obiektów Filharmonii Sudeckiej w Wałbrzychu"	Niewystarczająca oferta kulturalna i turystyczna. Niska jakość przestrzeni publicznej. Zanikanie dziedzictwa kulturowego. Zły stan techniczny obiektów (w tym zabytkowych).	Podniesienie jakości funkcjonowania instytucji kultury jako miejsc ochrony i prezentacji dziedzictwa materialnego i niematerialnego, zwiększenie dostępności do zasobów kulturowych i turystycznych	Sposób oceny: - protokół odbioru prac budowlanych, - liczba osób korzystających z nowo powstałej infrastruktury na podstawie sprawozdań rocznych.	1. Liczba wspartych obiektów infrastrukturalnych zlokalizowanych na rewitalizowanych obszarach - 1 2. Liczba instytucji kultury objętych wsparciem - 1 3. Liczba zabytków nieruchomych objętych wsparciem (szt.) - 1 Rezultaty: 1. Wzrost oczekiwanej liczby odwiedzin w objętych wsparciem miejscach należących do dziedzictwa kulturowego i naturalnego oraz stanowiące atrakcje turystyczne - 1000 2. Wzrost liczby osób korzystających z obiektów zasobów kultury objętych wsparciem - 1000	Prace modernizacyjne w obiektach Filharmonii Sudeckiej oraz zakup wyposażenia niezbędnego do realizacji oferty kulturalno-edukacyjnej. Projekt stanowi kontynuację dotychczasowych działań służących poprawie infrastruktury i oferty Filharmonii Sudeckiej. Zakres projektu obejmuje: - prace remontowe instalacji sanitarnych, elektrycznych i niskoprądowych - prace remontowe brzozy konstrukcyjno-budowlanej - zakup materiałów budowlanych - termomodernizację obiektów Filharmonii Sudeckiej - zakup wyposażenia do sali koncertowej i edukacyjnej oraz infrastruktury z nimi związanej	ul. Juliusz Słowackiego 4 58-300 Wałbrzych	Podobszar Śródmieście	12 927 806,91	Dotacja UE RPO WD EFRR (7.732.467,79) środki własne (5.195.339,12)	2017-2018	LISTA B	CEL 3	W projekcie uwzględniono standardy dostępności

C3.2(5)	538	Powiatowa i Miejska Biblioteka Publiczna „Biblioteka pod Atlantami” w Wałbrzychu	Adaptacja lokalu użytkowego przy ul. Piłsudskiego 51-53 na potrzeby funkcjonowania Filii nr 1 z oddziałem dziecięcym Powiatowej i Miejskiej Biblioteki Publicznej „Biblioteka pod Atlantami” w Wałbrzychu	Niewystarczająca oferta kulturalna i turystyczna. Niska jakość przestrzeni publicznej. Zanikanie dziedzictwa kulturowego. Zły stan techniczny obiektów (w tym zabytkowych).	Zwiększenie dostępności do oferty kulturalnej Powiatowej i Miejskiej Biblioteki Publicznej „Biblioteka pod Atlantami” w Wałbrzychu	Rejestr Instytucji Kultury Gminy Wałbrzych, Protokół odbioru końcowego robót, Roczne sprawozdanie z działalności jednostki, Ewidencja odwiedzin m.in. liczba osób korzystająca z oferty bibliotek, liczba odwiedzin w trakcie organizowanych imprez kulturalnych, Umowy o pracę	1. Liczba wspartych obiektów infrastrukturalnych zlokalizowanych na rewitalizowanych obszarach - 1 2. Liczba instytucji kultury objętych wsparciem - 1 3. Liczba obiektów dostosowanych do potrzeb osób z niepełnosprawnościami – 1 szt. Rezultaty: 1. Wzrost oczekiwanej liczby odwiedzin w objętych wsparciem miejscach należących do dziedzictwa kulturalnego i naturalnego oraz stanowiących atrakcje turystyczne (CI 9)- programowy – 1598 odwiedzin/rok 2. Wzrost zatrudnienia we wspieranych podmiotach (innych niż przedsiębiorstwa)- ogółem – 1 EPC (w tym kobiety - 1 EPC).	Adaptacja lokalu użytkowego przy ul. Piłsudskiego 51-53 na potrzeby funkcjonowania Filii nr 1 z oddziałem dziecięcym Powiatowej i Miejskiej Biblioteki Publicznej „Biblioteka pod Atlantami” w Wałbrzychu, wraz z zakupem niezbędnego sprzętu i wyposażenia.	ul. Piłsudskiego 51-53, 58-301 Wałbrzych (dzielnica Nowe Miasto)	Podobszar Nowe Miasto	1 199 589,35	Dotacja UE EFRR RPO WD (1.008.673,35) środki własne (190.916,00)	2019-2021	LISTA A	CEL 3	W projekcie uwzględniono standardy dostępności
C1.3(2)	539	Gmina Wałbrzych - Miasto na prawach powiatu	Modernizacja budynku przy ul. Moniuszki 118 na potrzeby Młodzieżowego Ośrodka Socjoterapii	Niska jakość życia mieszkańców, degradacja techniczna obiektu infrastruktury społecznej, niska jakość przestrzeni publicznej. Brak wystarczającej liczby miejsc w domach dziecka i placówkach wsparcia społecznego dla dzieci i młodzieży. Brak miejsc pracy z młodzieżą zagrożoną niedostosowaniem społecznym.	Poprawa wizerunku i estetyki miasta. Poprawa jakości życia mieszkańców. Zmniejszenie degradacji dzielnicy. Wzmacnianie lokalnego kapitału społecznego. Rozwój usług społecznych. Stworzenie miejsc pobytu w domu dziecka oraz placówce wsparcia społecznego dla dzieci i młodzieży - zagrożonych niedostosowaniem społecznym.	Sposób oceny: - protokół odbioru prac budowlanych, - liczba osób korzystających z nowo powstałej infrastruktury na podstawie sprawozdań rocznych.	1. Liczba wspartych obiektów infrastrukturalnych zlokalizowanych na rewitalizowanych obszarach - 1 2. Liczba zmodernizowanych energięcznie budynków - 1 3. Liczba wspartych obiektów, w których realizowane są usługi społeczne, w tym usługi opiekuńczo-bytowe - 1 4. Liczba osób zadowolonych, korzystających z nowoutworzonej infrastruktury społecznej - min. 40 Rezultaty: 1. Liczba osób korzystających z nowo powstałej infrastruktury rocznie - min. 40 osób	Remont budynku przy ul. Moniuszki 118 i adaptacja dla potrzeb Młodzieżowego Ośrodka Socjoterapii - zgodnie z projektem budowlanym	Stanisława Moniuszki 118, 58-300 Wałbrzych	Poza obszarem rewitalizacji. Na obszarze rewitalizacji brak odpowiedniej infrastruktury od realizacji projektu.	6 292 119,95	RFIL	2019-2023	-	CEL 1	
C3.1(3)	540	Gmina Wałbrzych - Miasto na prawach powiatu	Branżowe Centrum Umiejętności przy w dziedzinie mechatroniki w Wałbrzychu (przy ZS nr 5)	Niewystarczająca oferta szkoleniowa. Brak osób posiadających umiejętności i kwalifikacje zawodowe/techniczne. Niski poziom rozwoju osobistego i gospodarczego. Konieczność dostosowania poziomu kształcenia do rynku pracy. Zaniedbania w zakresie doposażania i rozwoju infrastruktury szkół zawodowych, mało zajęć praktycznych.	Zwiększenie szans na zatrudnienie uczniów kształcenia i szkolenia za wodowego, w szczególności poprzez poprawę infrastruktury na cele kształcenia zawodowego. Głównym celem projektu będzie poprawa jakości kształcenia w szkołach zawodowych. Cel główny zostanie osiągnięty poprzez stworzenie infrastruktury do praktycznej nauki zawodu.	liczba uczniów korzystających z nowej infrastruktury w ramach projektu	1. Liczba nowopowstałych/zmodernizowanych pracowni zawodowych - 1 2. Liczba osób korzystających z centrów kształcenia zawodowego - 1 3. Liczba szkół, wspartych/ doposażonych w ramach projektu: 1 Rezultaty: liczba uczniów korzystających z nowej infrastruktury: 1000	Budowa nowego budynku dla Centrum Kształcenia Zawodowego przy ZS nr 5 w Wałbrzychu	ul. Ogrodowa 2a, 58-306 Wałbrzych	Poza obszarem rewitalizacji. Na obszarze rewitalizacji brak odpowiedniej infrastruktury od realizacji projektu.	20 551 476,00	Europejskiego Instrumentu na rzecz Odbudowy i Wzwiększenia Odporności w ramach (KPO) 16.000.000,00 wkład własny	2023-2026	-	CEL 3	
C2.3(20)	541	Gmina Wałbrzych - Miasto na prawach powiatu / Zarząd Dróg Komunikacji i Utrzymywania Miasta	Utworzenie przestrzeni publicznej w rejonie ul. Kilińskiego w Śródmieściu	Niska jakość przestrzeni publicznej. Dostosowanie zdegradowanych obiektów/ przestrzeni do zaspokajania potrzeb mieszkańców (w tym m.in. mieszkaniowych, edukacyjnych, kulturalnych, rekreacyjnych, społecznych). Niska jakość życia mieszkańców.	Poprawa estetyki otoczenia i wizerunku miasta. Poprawa istniejącego stanu technicznego przestrzeni publicznej. Poprawa warunków edukacji, zabawy i rekreacji.	Sposób oceny: - protokół odbioru prac budowlanych	1. Liczba wspartych obiektów infrastrukturalnych zlokalizowanych na rewitalizowanych obszarach - 1 2. Liczba wspartych obiektów, w których realizowane są usługi społeczne, w tym usługi opiekuńczo-bytowe - 1 Rezultat: oddana do użytku przestrzeń publiczna o charakterze rekreacyjno-sportowym - 1	Zagospodarowanie terenu przy ul. Kilińskiego poprzez wykonanie placu zabaw, ciągów komunikacyjnych, nasadzeń oraz przebudowę miejsc postojowych.	ul. Kilińskiego - dz. nr 374, 373/1, 386/4 obręb ewidencyjny nr 27	Podobszar Śródmieście	4 298 194,00	EBI (2.149.097,00), środki własne gminy (2.149.097,00)	2019-2022	-	CEL 2	

C3.3(4)	542	Galeria 7 Sp. z o.o.	Budowa węzła przesiadkowego wraz z infrastrukturą drogową oraz częścią usługowo handlową „Walbrzych Centrum”	Niski poziom rozwoju gospodarczego i przedsiębiorczości. Degradacja techniczna obiektów (w tym zabytkowych). Niska jakość przestrzeni publicznej. Stagnacja społeczno-gospodarcza w mieście i obszarów rewitalizacji. Potrzeba rozwoju przedsiębiorczego klimatu na lokalnym rynku.	Stymulowanie rozwój gospodarczego. Poprawa przestrzeni publicznej. Wizerunku i estetyki miasta. Stymulowanie rozwoju osobistego mieszkańców. Adaptacja przestrzeni do celów kulturalnych/rekreacyjnych /turystycznych. Rozwój kultury/ turystyki.	Sposób oceny: - protokół odbioru prac budowlanych, - liczba pasażerów rocznie, - liczba nowych miejsc pracy, - ilość linii autobusowych - ilość linii kolejowych	1. Liczba wspartych obiektów infrastrukturalnych zlokalizowanych na rewitalizowanych obszarach - 1 2. Liczba nowych obiektów infrastruktury służących rozwojowi gospodarczemu / osobistemu - 1 Rezultaty: - Szacowana liczba pasażerów rocznie – 2 500 000. - Szacowana liczba miejsc pracy – 150. Liczba miejsc parkingowych - 273. Szacowana ilość linii autobusowych - 40. Szacowana ilość linii kolejowych - 28.	Budowa budynku węzła przesiadkowego oraz dworca autobusowego wraz z infrastrukturą drogową oraz budowa połączeń funkcjonalnych z realizowaną przez PKP PLK nową stacją kolejową Walbrzych Centrum. Budynek regionalnego węzła przesiadkowego kolejowo autobusowego. Zmodernizowany układ drogowy. Boisko wielofunkcyjne oraz park rekreacyjny. Powierzchnia rewitalizacji – około 4,3 Ha. Szacowana liczba pasażerów rocznie – 2 500 000. Szacowana liczba miejsc pracy – 150. Liczba miejsc parkingowych - 273. Obiekt w całości przystosowany dla osób niepełnosprawnych. Szacowana ilość linii autobusowych - 40. Szacowana ilość linii kolejowych - 28.	Zbieg ulic: Wysokiego, Lubelska, Mazowiecka. Działki 251, 254/4, 255/3, 255/2, 255/1, 256/2, 258 - obręb Nowe Miasto nr 21	Podobszar Śródmieście	135 000 000,00	Środki własne inwestora	2020-2026	—	CEL 3	W projekcie uwzględniono standardy dostępności
C2.2(59)	543	Gmina Walbrzych - Miasto na prawach powiatu	Poprawa efektywności energetycznej budynku przy ul. Młynarskiej 25 w Walbrzychu poprzez termomodernizację i remont	Wysoka energochłonność budynków. Niska jakość przestrzeni publicznej. Dostosowanie zdegradowanych obiektów/ przestrzeni do zaspokajania potrzeb mieszkańców (w tym m.in. mieszkaniowych, edukacyjnych, kulturalnych, rekreacyjnych, społecznych). Niska jakość życia mieszkańców.	Poprawa efektywności energetycznej budynków. Zastosowanie odnawialnych źródeł energii. Przebudowa mieszkań. Poprawa estetyki otoczenia i wizerunku miasta. Poprawa istniejącego stanu technicznego budynku. Poprawa jakości życia mieszkańców. Dostosowanie dla osób niepełnosprawnych.	Sposób oceny: - protokół odbioru prac budowlanych, - ilość osób korzystających z utworzonej infrastruktury zgodnie z wykazem osób zamieszkałych.	1. Wyremontowane budynki mieszkalne na obszarze miejskim - 1 2. Liczba zmodernizowanych energetycznie budynków - 1 Rezultaty: Ilość osób korzystających z utworzonej infrastruktury - 18 liczba utworzonych mieszkań - 6	Termomodernizacja budynku (podniesienie efektywności energetycznej o dwa poziomy) oraz remont (przebudowa) pomieszczeń i instalacji, wykonanie udogodnień dla osób niepełnosprawnych, zastosowanie odnawialnych źródeł energii	Młynarska 25	Podobszar Śródmieście	1 409 398,00	EBOIR	2020-2024	—	CEL 2	W projekcie uwzględniono standardy dostępności
C2.2(60)	544	Gmina Walbrzych - Miasto na prawach powiatu	Poprawa efektywności energetycznej budynku przy ul. Młynarskiej 26 w Walbrzychu poprzez termomodernizację i remont	Wysoka energochłonność budynków. Niska jakość przestrzeni publicznej. Dostosowanie zdegradowanych obiektów/ przestrzeni do zaspokajania potrzeb mieszkańców (w tym m.in. mieszkaniowych, edukacyjnych, kulturalnych, rekreacyjnych, społecznych). Niska jakość życia mieszkańców.	Poprawa efektywności energetycznej budynków. Zastosowanie odnawialnych źródeł energii. Przebudowa mieszkań. Poprawa estetyki otoczenia i wizerunku miasta. Poprawa istniejącego stanu technicznego budynku. Poprawa jakości życia mieszkańców. Dostosowanie dla osób niepełnosprawnych.	Sposób oceny: - protokół odbioru prac budowlanych, - ilość osób korzystających z utworzonej infrastruktury zgodnie z wykazem osób zamieszkałych.	1. Wyremontowane budynki mieszkalne na obszarze miejskim - 1 2. Liczba zmodernizowanych energetycznie budynków - 1 Rezultaty: Ilość osób korzystających z utworzonej infrastruktury - 24 liczba utworzonych mieszkań - 8	Termomodernizacja budynku (podniesienie efektywności energetycznej o dwa poziomy) oraz remont (przebudowa) pomieszczeń i instalacji, wykonanie udogodnień dla osób niepełnosprawnych, zastosowanie odnawialnych źródeł energii	Młynarska 26	Podobszar Śródmieście	1 586 120,00	EBOIR	2020-2024	—	CEL 2	W projekcie uwzględniono standardy dostępności
C2.2(61)	545	Gmina Walbrzych - Miasto na prawach powiatu	Poprawa efektywności energetycznej budynku przy ul. Niepodległości 37 w Walbrzychu poprzez termomodernizację i remont	Wysoka energochłonność budynków. Niska jakość przestrzeni publicznej. Dostosowanie zdegradowanych obiektów/ przestrzeni do zaspokajania potrzeb mieszkańców (w tym m.in. mieszkaniowych, edukacyjnych, kulturalnych, rekreacyjnych, społecznych). Niska jakość życia mieszkańców.	Poprawa efektywności energetycznej budynków. Zastosowanie odnawialnych źródeł energii. Przebudowa mieszkań. Poprawa estetyki otoczenia i wizerunku miasta. Poprawa istniejącego stanu technicznego budynku. Poprawa jakości życia mieszkańców. Dostosowanie dla osób niepełnosprawnych.	Sposób oceny: - protokół odbioru prac budowlanych, - ilość osób korzystających z utworzonej infrastruktury zgodnie z wykazem osób zamieszkałych.	1. Wyremontowane budynki mieszkalne na obszarze miejskim - 1 2. Liczba zmodernizowanych energetycznie budynków - 1 Rezultaty: Ilość osób korzystających z utworzonej infrastruktury - 42 liczba utworzonych mieszkań - 14	Termomodernizacja budynku (podniesienie efektywności energetycznej o dwa poziomy) oraz remont (przebudowa) pomieszczeń i instalacji, wykonanie udogodnień dla osób niepełnosprawnych, zastosowanie odnawialnych źródeł energii	Niepodległości 37	Podobszar Podgórze	2 600 000,00	EBOIR	2021-2026	—	CEL 2	W projekcie uwzględniono standardy dostępności

C.2.(62)	546	Gmina Walbrzych - Miasto na prawach powiatu	Poprawa efektywności energetycznej budynku przy ul. Niepodległości 45 w Walbrzychu poprzez termomodernizację i remont	Wysoka energochłonność budynków. Niska jakość przestrzeni publicznej. Dostosowanie zdegradowanych obiektów/ przestrzeni do zaspokajania potrzeb mieszkańców (w tym m.in. mieszkaniowych, edukacyjnych, kulturalnych, rekreacyjnych, społecznych). Niska jakość życia mieszkańców.	Poprawa efektywności energetycznej budynków.Zastosowanie odnawialnych źródeł energii. Przebudowa mieszkań. Poprawa estetyki otoczenia i wizerunku miasta. Poprawa istniejącego stanu technicznego budynku. Poprawa jakości życia mieszkańców. Dostosowanie dla osób niepełnosprawnych.	Sposób oceny: - protokół odbioru prac budowlanych, - ilość osób korzystających z utworzonej infrastruktury zgodnie z wykazem osób zamieszkałych.	1. Wyremontowane budynki mieszkalne na obszarze miejskim - 1 2. Liczba zmodernizowanych energetycznie budynków - 1 Rezultaty: Ilość osób korzystających z utworzonej infrastruktury - 33 liczba utworzonych mieszkań - 11	Termomodernizacja budynku (podniesienie efektywności energetycznej o dwa poziomy) oraz remont (przebudowa) pomieszczeń i instalacji, wykonanie udogodnień dla osób niepełnosprawnych, zastosowanie odnawialnych źródeł energii	Niepodległości 45	Podobaszar Podgórze	2 200 000,00	EBOIR	2021-2026	—	CEL 2	W projekcie uwzględniono standardy dostępności
C.2.(63)	547	Gmina Walbrzych - Miasto na prawach powiatu	Poprawa efektywności energetycznej budynku przy ul. Niepodległości 47 w Walbrzychu poprzez termomodernizację i remont	Wysoka energochłonność budynków. Niska jakość przestrzeni publicznej. Dostosowanie zdegradowanych obiektów/ przestrzeni do zaspokajania potrzeb mieszkańców (w tym m.in. mieszkaniowych, edukacyjnych, kulturalnych, rekreacyjnych, społecznych). Niska jakość życia mieszkańców.	Poprawa efektywności energetycznej budynków.Zastosowanie odnawialnych źródeł energii. Przebudowa mieszkań. Poprawa estetyki otoczenia i wizerunku miasta. Poprawa istniejącego stanu technicznego budynku. Poprawa jakości życia mieszkańców. Dostosowanie dla osób niepełnosprawnych.	Sposób oceny: - protokół odbioru prac budowlanych, - ilość osób korzystających z utworzonej infrastruktury zgodnie z wykazem osób zamieszkałych.	1. Wyremontowane budynki mieszkalne na obszarze miejskim - 1 2. Liczba zmodernizowanych energetycznie budynków - 1 Rezultaty: Ilość osób korzystających z utworzonej infrastruktury - 39 liczba utworzonych mieszkań - 13	Termomodernizacja budynku (podniesienie efektywności energetycznej o dwa poziomy) oraz remont (przebudowa) pomieszczeń i instalacji, wykonanie udogodnień dla osób niepełnosprawnych, zastosowanie odnawialnych źródeł energii	Niepodległości 47	Podobaszar Podgórze	2 400 000,00	EBOIR	2021-2026	—	CEL 2	W projekcie uwzględniono standardy dostępności
C.2.(64)	548	Gmina Walbrzych - Miasto na prawach powiatu	Poprawa efektywności energetycznej budynku przy ul. Piotra Skargi 14 w Walbrzychu poprzez termomodernizację i remont	Wysoka energochłonność budynków. Niska jakość przestrzeni publicznej. Dostosowanie zdegradowanych obiektów/ przestrzeni do zaspokajania potrzeb mieszkańców (w tym m.in. mieszkaniowych, edukacyjnych, kulturalnych, rekreacyjnych, społecznych). Niska jakość życia mieszkańców.	Poprawa efektywności energetycznej budynków.Zastosowanie odnawialnych źródeł energii. Przebudowa mieszkań. Poprawa estetyki otoczenia i wizerunku miasta. Poprawa istniejącego stanu technicznego budynku. Poprawa jakości życia mieszkańców. Dostosowanie dla osób niepełnosprawnych.	Sposób oceny: - protokół odbioru prac budowlanych, - ilość osób korzystających z utworzonej infrastruktury zgodnie z wykazem osób zamieszkałych.	1. Wyremontowane budynki mieszkalne na obszarze miejskim - 1 2. Liczba zmodernizowanych energetycznie budynków - 1 Rezultaty: Ilość osób korzystających z utworzonej infrastruktury - 51 liczba utworzonych mieszkań - 17	Termomodernizacja budynku (podniesienie efektywności energetycznej o dwa poziomy) oraz remont (przebudowa) pomieszczeń i instalacji, wykonanie udogodnień dla osób niepełnosprawnych, zastosowanie odnawialnych źródeł energii	Piotra Skargi 14	Podobaszar Śródmieście	3 000 000,00	EBOIR	2021-2026	—	CEL 2	W projekcie uwzględniono standardy dostępności
C.2.(65)	549	Gmina Walbrzych - Miasto na prawach powiatu	Poprawa efektywności energetycznej budynku przy ul. Piotra Skargi 9 w Walbrzychu poprzez termomodernizację i remont	Wysoka energochłonność budynków. Niska jakość przestrzeni publicznej. Dostosowanie zdegradowanych obiektów/ przestrzeni do zaspokajania potrzeb mieszkańców (w tym m.in. mieszkaniowych, edukacyjnych, kulturalnych, rekreacyjnych, społecznych). Niska jakość życia mieszkańców.	Poprawa efektywności energetycznej budynków.Zastosowanie odnawialnych źródeł energii. Przebudowa mieszkań. Poprawa estetyki otoczenia i wizerunku miasta. Poprawa istniejącego stanu technicznego budynku. Poprawa jakości życia mieszkańców. Dostosowanie dla osób niepełnosprawnych.	Sposób oceny: - protokół odbioru prac budowlanych, - ilość osób korzystających z utworzonej infrastruktury zgodnie z wykazem osób zamieszkałych.	1. Wyremontowane budynki mieszkalne na obszarze miejskim - 1 2. Liczba zmodernizowanych energetycznie budynków - 1 Rezultaty: Ilość osób korzystających z utworzonej infrastruktury - 27 liczba utworzonych mieszkań - 9	Termomodernizacja budynku (podniesienie efektywności energetycznej o dwa poziomy) oraz remont (przebudowa) pomieszczeń i instalacji, wykonanie udogodnień dla osób niepełnosprawnych, zastosowanie odnawialnych źródeł energii	Piotra Skargi 9	Podobaszar Śródmieście	1 638 453,00	EBOIR	2020-2024	—	CEL 2	W projekcie uwzględniono standardy dostępności
C.2.(66)	550	Gmina Walbrzych - Miasto na prawach powiatu	Poprawa efektywności energetycznej budynku przy ul. Piotra Skargi 10 w Walbrzychu poprzez termomodernizację i remont	Wysoka energochłonność budynków. Niska jakość przestrzeni publicznej. Dostosowanie zdegradowanych obiektów/ przestrzeni do zaspokajania potrzeb mieszkańców (w tym m.in. mieszkaniowych, edukacyjnych, kulturalnych, rekreacyjnych, społecznych). Niska jakość życia mieszkańców.	Poprawa efektywności energetycznej budynków.Zastosowanie odnawialnych źródeł energii. Przebudowa mieszkań. Poprawa estetyki otoczenia i wizerunku miasta. Poprawa istniejącego stanu technicznego budynku. Poprawa jakości życia mieszkańców. Dostosowanie dla osób niepełnosprawnych.	Sposób oceny: - protokół odbioru prac budowlanych, - ilość osób korzystających z utworzonej infrastruktury zgodnie z wykazem osób zamieszkałych.	1. Wyremontowane budynki mieszkalne na obszarze miejskim - 1 2. Liczba zmodernizowanych energetycznie budynków - 1 Rezultaty: Ilość osób korzystających z utworzonej infrastruktury - 24 liczba utworzonych mieszkań - 8	Termomodernizacja budynku (podniesienie efektywności energetycznej o dwa poziomy) oraz remont (przebudowa) pomieszczeń i instalacji, wykonanie udogodnień dla osób niepełnosprawnych, zastosowanie odnawialnych źródeł energii	Piotra Skargi 10	Podobaszar Śródmieście	1 588 108,00	EBOIR	2020-2024	—	CEL 2	W projekcie uwzględniono standardy dostępności

C.2.(67)	551	Gmina Walbrzych - Miasto na prawach powiatu	Poprawa efektywności energetycznej budynku przy ul. I. Paderewskiego 19 w Walbrzychu poprzez termomodernizację i remont	Wysoka energochłonność budynków. Niska jakość przestrzeni publicznej. Dostosowanie zdegradowanych obiektów/ przestrzeni do zaspokajania potrzeb mieszkańców (w tym m.in. mieszkaniowych, edukacyjnych, kulturalnych, rekreacyjnych, społecznych). Niska jakość życia mieszkańców.	Poprawa efektywności energetycznej budynków.Zastosowanie odnawialnych źródeł energii. Przebudowa mieszkań. Poprawa estetyki otoczenia i wizerunku miasta. Poprawa istniejącego stanu technicznego budynku. Poprawa jakości życia mieszkańców. Dostosowanie dla osób niepełnosprawnych.	Sposób oceny: - protokół odbioru prac budowlanych, - ilość osób korzystających z utworzonej infrastruktury zgodnie z wykazem osób zamieszkałych.	1. Wyremontowane budynki mieszkalne na obszarze miejskim - 1 2. Liczba zmodernizowanych energetycznie budynków - 1 Rezultaty: Ilość osób korzystających z utworzonej infrastruktury - 39 liczba utworzonych mieszkań - 13	Termomodernizacja budynku (podniesienie efektywności energetycznej o dwa poziomy) oraz remont (przebudowa) pomieszczeń i instalacji, wykonanie udogodnień dla osób niepełnosprawnych, zastosowanie odnawialnych źródeł energii	I. Paderewskiego 19	Podobzar Nowe Miasto	5 000 000,00	EBOIR	2020-2024	—	CEL 2	W projekcie uwzględniono standardy dostępności
C.2.(68)	552	Gmina Walbrzych - Miasto na prawach powiatu	Poprawa efektywności energetycznej budynku przy ul. Niepodległości 215 w Walbrzychu poprzez termomodernizację i remont	Wysoka energochłonność budynków. Niska jakość przestrzeni publicznej. Dostosowanie zdegradowanych obiektów/ przestrzeni do zaspokajania potrzeb mieszkańców (w tym m.in. mieszkaniowych, edukacyjnych, kulturalnych, rekreacyjnych, społecznych). Niska jakość życia mieszkańców.	Poprawa efektywności energetycznej budynków.Zastosowanie odnawialnych źródeł energii. Przebudowa mieszkań. Poprawa estetyki otoczenia i wizerunku miasta. Poprawa istniejącego stanu technicznego budynku. Poprawa jakości życia mieszkańców. Dostosowanie dla osób niepełnosprawnych.	Sposób oceny: - protokół odbioru prac budowlanych, - ilość osób korzystających z utworzonej infrastruktury zgodnie z wykazem osób zamieszkałych.	1. Wyremontowane budynki mieszkalne na obszarze miejskim - 1 2. Liczba zmodernizowanych energetycznie budynków - 1 Rezultaty: Ilość osób korzystających z utworzonej infrastruktury - 78 liczba utworzonych mieszkań - 26	Termomodernizacja budynku (podniesienie efektywności energetycznej o dwa poziomy) oraz remont (przebudowa) pomieszczeń i instalacji, wykonanie udogodnień dla osób niepełnosprawnych, zastosowanie odnawialnych źródeł energii	Niepodległości 215	Podobzar Podgórze	4 600 000,00	EBOIR	2021-2026	—	CEL 2	W projekcie uwzględniono standardy dostępności
C.2.(69)	553	Gmina Walbrzych - Miasto na prawach powiatu	Poprawa efektywności energetycznej budynku przy ul. Niepodległości 162 w Walbrzychu poprzez termomodernizację i remont	Wysoka energochłonność budynków. Niska jakość przestrzeni publicznej. Dostosowanie zdegradowanych obiektów/ przestrzeni do zaspokajania potrzeb mieszkańców (w tym m.in. mieszkaniowych, edukacyjnych, kulturalnych, rekreacyjnych, społecznych). Niska jakość życia mieszkańców.	Poprawa efektywności energetycznej budynków.Zastosowanie odnawialnych źródeł energii. Przebudowa mieszkań. Poprawa estetyki otoczenia i wizerunku miasta. Poprawa istniejącego stanu technicznego budynku. Poprawa jakości życia mieszkańców. Dostosowanie dla osób niepełnosprawnych.	Sposób oceny: - protokół odbioru prac budowlanych, - ilość osób korzystających z utworzonej infrastruktury zgodnie z wykazem osób zamieszkałych.	1. Wyremontowane budynki mieszkalne na obszarze miejskim - 1 2. Liczba zmodernizowanych energetycznie budynków - 1 Rezultaty: Ilość osób korzystających z utworzonej infrastruktury - 90 liczba utworzonych mieszkań - 30	Termomodernizacja budynku (podniesienie efektywności energetycznej o dwa poziomy) oraz remont (przebudowa) pomieszczeń i instalacji, wykonanie udogodnień dla osób niepełnosprawnych, zastosowanie odnawialnych źródeł energii	Niepodległości 162	Podobzar Podgórze	5 500 000,00	EBOIR	2021-2026	—	CEL 2	W projekcie uwzględniono standardy dostępności
C.2.(70)	554	Gmina Walbrzych - Miasto na prawach powiatu	Poprawa efektywności energetycznej budynku przy ul. Piotra Skargi 7 w Walbrzychu poprzez termomodernizację i remont	Wysoka energochłonność budynków. Niska jakość przestrzeni publicznej. Dostosowanie zdegradowanych obiektów/ przestrzeni do zaspokajania potrzeb mieszkańców (w tym m.in. mieszkaniowych, edukacyjnych, kulturalnych, rekreacyjnych, społecznych). Niska jakość życia mieszkańców.	Poprawa efektywności energetycznej budynków.Zastosowanie odnawialnych źródeł energii. Przebudowa mieszkań. Poprawa estetyki otoczenia i wizerunku miasta. Poprawa istniejącego stanu technicznego budynku. Poprawa jakości życia mieszkańców. Dostosowanie dla osób niepełnosprawnych.	Sposób oceny: - protokół odbioru prac budowlanych, - ilość osób korzystających z utworzonej infrastruktury zgodnie z wykazem osób zamieszkałych.	2. Wyremontowane budynki mieszkalne na obszarze miejskim - 1 2. Liczba zmodernizowanych energetycznie budynków - 1 Rezultaty: Ilość osób korzystających z utworzonej infrastruktury - 12 liczba utworzonych mieszkań - 4	Termomodernizacja budynku (podniesienie efektywności energetycznej o dwa poziomy) oraz remont (przebudowa) pomieszczeń i instalacji, wykonanie udogodnień dla osób niepełnosprawnych, zastosowanie odnawialnych źródeł energii	Piotra Skargi 7	Podobzar Śródmieście	1 020 000,00	EBOIR	2020-2024	—	CEL 2	W projekcie uwzględniono standardy dostępności
C.2.(71)	555	Gmina Walbrzych - Miasto na prawach powiatu	Poprawa efektywności energetycznej budynku przy ul. Piotra Skargi 8 w Walbrzychu poprzez termomodernizację i remont	Wysoka energochłonność budynków. Niska jakość przestrzeni publicznej. Dostosowanie zdegradowanych obiektów/ przestrzeni do zaspokajania potrzeb mieszkańców (w tym m.in. mieszkaniowych, edukacyjnych, kulturalnych, rekreacyjnych, społecznych). Niska jakość życia mieszkańców.	Poprawa efektywności energetycznej budynków.Zastosowanie odnawialnych źródeł energii. Przebudowa mieszkań. Poprawa estetyki otoczenia i wizerunku miasta. Poprawa istniejącego stanu technicznego budynku. Poprawa jakości życia mieszkańców. Dostosowanie dla osób niepełnosprawnych.	Sposób oceny: - protokół odbioru prac budowlanych, - ilość osób korzystających z utworzonej infrastruktury zgodnie z wykazem osób zamieszkałych.	2. Wyremontowane budynki mieszkalne na obszarze miejskim - 1 2. Liczba zmodernizowanych energetycznie budynków - 1 Rezultaty: Ilość osób korzystających z utworzonej infrastruktury - 12 liczba utworzonych mieszkań - 4	Termomodernizacja budynku (podniesienie efektywności energetycznej o dwa poziomy) oraz remont (przebudowa) pomieszczeń i instalacji, wykonanie udogodnień dla osób niepełnosprawnych, zastosowanie odnawialnych źródeł energii	Piotra Skargi 8	Podobzar Śródmieście	929 000,00	EBOIR	2020-2024	—	CEL 2	W projekcie uwzględniono standardy dostępności

C.2.(72)	556	Gmina Walbrzych - Miasto na prawach powiatu	Poprawa efektywności energetycznej budynku przy ul. 11 Listopada 117 w Walbrzychu poprzez termomodernizację i remont	Wysoka energochłonność budynków. Niska jakość przestrzeni publicznej. Dostosowanie zdegradowanych obiektów/ przestrzeni do zaspokajania potrzeb mieszkańców (w tym m.in. mieszkaniowych, edukacyjnych, kulturalnych, rekreacyjnych, społecznych). Niska jakość życia mieszkańców.	Poprawa efektywności energetycznej budynków.Zastosowanie odnawialnych źródeł energii. Przebudowa mieszkań. Poprawa estetyki otoczenia i wizerunku miasta. Poprawa istniejącego stanu technicznego budynku. Poprawa jakości życia mieszkańców. Dostosowanie dla osób niepełnosprawnych.	Sposób oceny: - protokół odbioru prac budowlanych, - ilość osób korzystających z utworzonej infrastruktury zgodnie z wykazem osób zamieszkałych.	1. Wyremontowane budynki mieszkalne na obszarze miejskim - 1 2. Liczba zmodernizowanych energetycznie budynków - 1 Rezultaty: Ilość osób korzystających z utworzonej infrastruktury - 33 liczba utworzonych mieszkań - 11	Termomodernizacja budynku (podniesienie efektywności energetycznej o dwa poziomy) oraz remont (przebudowa) pomieszczeń i instalacji, wykonanie udogodnień dla osób niepełnosprawnych, zastosowanie odnawialnych źródeł energii	11 Listopada 117	Podobzar Nowe Miasto	2 000 000,00	EBOIR	2021-2026	—	CEL 2	W projekcie uwzględniono standardy dostępności
C.2.(73)	557	Gmina Walbrzych - Miasto na prawach powiatu	Poprawa efektywności energetycznej budynku przy ul. 11 Listopada 134 w Walbrzychu poprzez termomodernizację i remont	Wysoka energochłonność budynków. Niska jakość przestrzeni publicznej. Dostosowanie zdegradowanych obiektów/ przestrzeni do zaspokajania potrzeb mieszkańców (w tym m.in. mieszkaniowych, edukacyjnych, kulturalnych, rekreacyjnych, społecznych). Niska jakość życia mieszkańców.	Poprawa efektywności energetycznej budynków.Zastosowanie odnawialnych źródeł energii. Przebudowa mieszkań. Poprawa estetyki otoczenia i wizerunku miasta. Poprawa istniejącego stanu technicznego budynku. Poprawa jakości życia mieszkańców. Dostosowanie dla osób niepełnosprawnych.	Sposób oceny: - protokół odbioru prac budowlanych, - ilość osób korzystających z utworzonej infrastruktury zgodnie z wykazem osób zamieszkałych.	1. Wyremontowane budynki mieszkalne na obszarze miejskim - 1 2. Liczba zmodernizowanych energetycznie budynków - 1 Rezultaty: Ilość osób korzystających z utworzonej infrastruktury - 42 liczba utworzonych mieszkań - 14	Termomodernizacja budynku (podniesienie efektywności energetycznej o dwa poziomy) oraz remont (przebudowa) pomieszczeń i instalacji, wykonanie udogodnień dla osób niepełnosprawnych, zastosowanie odnawialnych źródeł energii	11 Listopada 134	Podobzar Nowe Miasto	2 600 000,00	EBOIR	2021-2026	—	CEL 2	W projekcie uwzględniono standardy dostępności
C.2.(74)	558	Gmina Walbrzych - Miasto na prawach powiatu	Poprawa efektywności energetycznej budynku przy ul. 1 Maja 82 w Walbrzychu poprzez termomodernizację i remont, zadanie finansowane ze środków Europejskiego Banku Odbudowy i Rozwoju	Wysoka energochłonność budynków. Niska jakość przestrzeni publicznej. Dostosowanie zdegradowanych obiektów/ przestrzeni do zaspokajania potrzeb mieszkańców (w tym m.in. mieszkaniowych, edukacyjnych, kulturalnych, rekreacyjnych, społecznych). Niska jakość życia mieszkańców.	Poprawa efektywności energetycznej budynków.Zastosowanie odnawialnych źródeł energii. Przebudowa mieszkań. Poprawa estetyki otoczenia i wizerunku miasta. Poprawa istniejącego stanu technicznego budynku. Poprawa jakości życia mieszkańców. Dostosowanie dla osób niepełnosprawnych.	Sposób oceny: - protokół odbioru prac budowlanych, - ilość osób korzystających z utworzonej infrastruktury zgodnie z wykazem osób zamieszkałych.	1. Wyremontowane budynki mieszkalne na obszarze miejskim - 1 2. Liczba zmodernizowanych energetycznie budynków - 1 Rezultaty: Ilość osób korzystających z utworzonej infrastruktury - 39 liczba utworzonych mieszkań - 13	Termomodernizacja budynku (podniesienie efektywności energetycznej o dwa poziomy) oraz remont (przebudowa) pomieszczeń i instalacji, wykonanie udogodnień dla osób niepełnosprawnych, zastosowanie odnawialnych źródeł energii	1 Maja 82	Podobzar Sobiecin	4 400 000,00	EBOIR	2022-2024	—	CEL 2	W projekcie uwzględniono standardy dostępności
C.2.(75)	559	Gmina Walbrzych - Miasto na prawach powiatu	Poprawa efektywności energetycznej budynku przy ul.A. Mickiewicza 9a w Walbrzychu poprzez termomodernizację i remont	Wysoka energochłonność budynków. Niska jakość przestrzeni publicznej. Dostosowanie zdegradowanych obiektów/ przestrzeni do zaspokajania potrzeb mieszkańców (w tym m.in. mieszkaniowych, edukacyjnych, kulturalnych, rekreacyjnych, społecznych). Niska jakość życia mieszkańców.	Poprawa efektywności energetycznej budynków.Zastosowanie odnawialnych źródeł energii. Przebudowa mieszkań. Poprawa estetyki otoczenia i wizerunku miasta. Poprawa istniejącego stanu technicznego budynku. Poprawa jakości życia mieszkańców. Dostosowanie dla osób niepełnosprawnych.	Sposób oceny: - protokół odbioru prac budowlanych, - ilość osób korzystających z utworzonej infrastruktury zgodnie z wykazem osób zamieszkałych.	1. Wyremontowane budynki mieszkalne na obszarze miejskim - 1 2. Liczba zmodernizowanych energetycznie budynków - 1 Rezultaty: Ilość osób korzystających z utworzonej infrastruktury - 21 liczba utworzonych mieszkań - 7	Termomodernizacja budynku (podniesienie efektywności energetycznej o dwa poziomy) oraz remont (przebudowa) pomieszczeń i instalacji, wykonanie udogodnień dla osób niepełnosprawnych, zastosowanie odnawialnych źródeł energii	A. Mickiewicza 9a	Podobzar Śródmieście	1 500 000,00	EBOIR	2021-2026	—	CEL 2	W projekcie uwzględniono standardy dostępności
C.2.(76)	560	Gmina Walbrzych - Miasto na prawach powiatu	Poprawa efektywności energetycznej budynku przy ul.A. Mickiewicza 11a w Walbrzychu poprzez termomodernizację i remont	Wysoka energochłonność budynków. Niska jakość przestrzeni publicznej. Dostosowanie zdegradowanych obiektów/ przestrzeni do zaspokajania potrzeb mieszkańców (w tym m.in. mieszkaniowych, edukacyjnych, kulturalnych, rekreacyjnych, społecznych). Niska jakość życia mieszkańców.	Poprawa efektywności energetycznej budynków.Zastosowanie odnawialnych źródeł energii. Przebudowa mieszkań. Poprawa estetyki otoczenia i wizerunku miasta. Poprawa istniejącego stanu technicznego budynku. Poprawa jakości życia mieszkańców. Dostosowanie dla osób niepełnosprawnych.	Sposób oceny: - protokół odbioru prac budowlanych, - ilość osób korzystających z utworzonej infrastruktury zgodnie z wykazem osób zamieszkałych.	1. Wyremontowane budynki mieszkalne na obszarze miejskim - 1 2. Liczba zmodernizowanych energetycznie budynków - 1 Rezultaty: Ilość osób korzystających z utworzonej infrastruktury - 27 liczba utworzonych mieszkań - 9	Termomodernizacja budynku (podniesienie efektywności energetycznej o dwa poziomy) oraz remont (przebudowa) pomieszczeń i instalacji, wykonanie udogodnień dla osób niepełnosprawnych, zastosowanie odnawialnych źródeł energii	A. Mickiewicza 11a	Podobzar Śródmieście	1 800 000,00	EBOIR	2021-2026	—	CEL 2	W projekcie uwzględniono standardy dostępności

C.2.(77)	561	Gmina Wałbrzych - Miasto na prawach powiatu	Poprawa efektywności energetycznej budynku przy ul. Śniadeckich 2 w Wałbrzychu poprzez termomodernizację i remont	Wysoka energochłonność budynków. Niska jakość przestrzeni publicznej. Dostosowanie zdegradowanych obiektów/ przestrzeni do zaspokajania potrzeb mieszkańców (w tym m.in. mieszkaniowych, edukacyjnych, kulturalnych, rekreacyjnych, społecznych). Niska jakość życia mieszkańców.	Poprawa efektywności energetycznej budynków.Zastosowanie odnawialnych źródeł energii. Przebudowa mieszkań. Poprawa estetyki otoczenia i wizerunku miasta. Poprawa istniejącego stanu technicznego budynku. Poprawa jakości życia mieszkańców. Dostosowanie dla osób niepełnosprawnych.	Sposób oceny: - protokół odbioru prac budowlanych, - ilość osób korzystających z utworzonej infrastruktury zgodnie z wykazem osób zamieszkałych.	1. Wyremontowane budynki mieszkalne na obszarze miejskim - 1 2. Liczba zmodernizowanych energetycznie budynków - 1 Rezultaty: Ilość osób korzystających z utworzonej infrastruktury - 69 liczba utworzonych mieszkań - 23	Termomodernizacja budynku (podniesienie efektywności energetycznej o dwa poziomy) oraz remont (przebudowa) pomieszczeń i instalacji, wykonanie udogodnień dla osób niepełnosprawnych, zastosowanie odnawialnych źródeł energii	Śniadeckich 2	Podobszar Stary Zdrój	4 000 000,00	EBOIR	2021-2026	—	CEL 2	W projekcie uwzględniono standardy dostępności
C.2.(78)	562	Gmina Wałbrzych - Miasto na prawach powiatu	Poprawa efektywności energetycznej budynku przy ul. Śniadeckich 8 w Wałbrzychu poprzez termomodernizację i remont	Wysoka energochłonność budynków. Niska jakość przestrzeni publicznej. Dostosowanie zdegradowanych obiektów/ przestrzeni do zaspokajania potrzeb mieszkańców (w tym m.in. mieszkaniowych, edukacyjnych, kulturalnych, rekreacyjnych, społecznych). Niska jakość życia mieszkańców.	Poprawa efektywności energetycznej budynków.Zastosowanie odnawialnych źródeł energii. Przebudowa mieszkań. Poprawa estetyki otoczenia i wizerunku miasta. Poprawa istniejącego stanu technicznego budynku. Poprawa jakości życia mieszkańców. Dostosowanie dla osób niepełnosprawnych.	Sposób oceny: - protokół odbioru prac budowlanych, - ilość osób korzystających z utworzonej infrastruktury zgodnie z wykazem osób zamieszkałych.	1. Wyremontowane budynki mieszkalne na obszarze miejskim - 1 2. Liczba zmodernizowanych energetycznie budynków - 1 Rezultaty: Ilość osób korzystających z utworzonej infrastruktury - 42 liczba utworzonych mieszkań - 14	Termomodernizacja budynku (podniesienie efektywności energetycznej o dwa poziomy) oraz remont (przebudowa) pomieszczeń i instalacji, wykonanie udogodnień dla osób niepełnosprawnych, zastosowanie odnawialnych źródeł energii	Śniadeckich 8	Podobszar Stary Zdrój	2 800 000,00	EBOIR	2021-2026	—	CEL 2	W projekcie uwzględniono standardy dostępności
C.2.(79)	563	Gmina Wałbrzych - Miasto na prawach powiatu	Poprawa efektywności energetycznej budynku przy ul. Armii Krajowej 5 w Wałbrzychu poprzez termomodernizację i remont	Wysoka energochłonność budynków. Niska jakość przestrzeni publicznej. Dostosowanie zdegradowanych obiektów/ przestrzeni do zaspokajania potrzeb mieszkańców (w tym m.in. mieszkaniowych, edukacyjnych, kulturalnych, rekreacyjnych, społecznych). Niska jakość życia mieszkańców.	Poprawa efektywności energetycznej budynków.Zastosowanie odnawialnych źródeł energii. Przebudowa mieszkań. Poprawa estetyki otoczenia i wizerunku miasta. Poprawa istniejącego stanu technicznego budynku. Poprawa jakości życia mieszkańców. Dostosowanie dla osób niepełnosprawnych.	Sposób oceny: - protokół odbioru prac budowlanych, - ilość osób korzystających z utworzonej infrastruktury zgodnie z wykazem osób zamieszkałych.	1. Wyremontowane budynki mieszkalne na obszarze miejskim - 1 2. Liczba zmodernizowanych energetycznie budynków - 1 Rezultaty: Ilość osób korzystających z utworzonej infrastruktury - 30 liczba utworzonych mieszkań - 10	Termomodernizacja budynku (podniesienie efektywności energetycznej o dwa poziomy) oraz remont (przebudowa) pomieszczeń i instalacji, wykonanie udogodnień dla osób niepełnosprawnych, zastosowanie odnawialnych źródeł energii	Ar. Krajowej 5	Podobszar Stary Zdrój	3 500 000,00	EBOIR	2022-2024	—	CEL 2	W projekcie uwzględniono standardy dostępności
C.2.(80)	564	Gmina Wałbrzych - Miasto na prawach powiatu	Poprawa efektywności energetycznej budynku przy ul. Armii Krajowej 9 w Wałbrzychu poprzez termomodernizację i remont	Wysoka energochłonność budynków. Niska jakość przestrzeni publicznej. Dostosowanie zdegradowanych obiektów/ przestrzeni do zaspokajania potrzeb mieszkańców (w tym m.in. mieszkaniowych, edukacyjnych, kulturalnych, rekreacyjnych, społecznych). Niska jakość życia mieszkańców.	Poprawa efektywności energetycznej budynków.Zastosowanie odnawialnych źródeł energii. Przebudowa mieszkań. Poprawa estetyki otoczenia i wizerunku miasta. Poprawa istniejącego stanu technicznego budynku. Poprawa jakości życia mieszkańców. Dostosowanie dla osób niepełnosprawnych.	Sposób oceny: - protokół odbioru prac budowlanych, - ilość osób korzystających z utworzonej infrastruktury zgodnie z wykazem osób zamieszkałych.	1. Wyremontowane budynki mieszkalne na obszarze miejskim - 1 2. Liczba zmodernizowanych energetycznie budynków - 1 Rezultaty: Ilość osób korzystających z utworzonej infrastruktury - 33 liczba utworzonych mieszkań - 11	Termomodernizacja budynku (podniesienie efektywności energetycznej o dwa poziomy) oraz remont (przebudowa) pomieszczeń i instalacji, wykonanie udogodnień dla osób niepełnosprawnych, zastosowanie odnawialnych źródeł energii	Ar. Krajowej 9	Podobszar Stary Zdrój	4 000 000,00	EBOIR	2022-2024	—	CEL 2	W projekcie uwzględniono standardy dostępności
C.2.(81)	565	Gmina Wałbrzych - Miasto na prawach powiatu	Poprawa efektywności energetycznej budynku przy ul. Armii Krajowej 75 w Wałbrzychu poprzez termomodernizację i remont	Wysoka energochłonność budynków. Niska jakość przestrzeni publicznej. Dostosowanie zdegradowanych obiektów/ przestrzeni do zaspokajania potrzeb mieszkańców (w tym m.in. mieszkaniowych, edukacyjnych, kulturalnych, rekreacyjnych, społecznych). Niska jakość życia mieszkańców.	Poprawa efektywności energetycznej budynków.Zastosowanie odnawialnych źródeł energii. Przebudowa mieszkań. Poprawa estetyki otoczenia i wizerunku miasta. Poprawa istniejącego stanu technicznego budynku. Poprawa jakości życia mieszkańców. Dostosowanie dla osób niepełnosprawnych.	Sposób oceny: - protokół odbioru prac budowlanych, - ilość osób korzystających z utworzonej infrastruktury zgodnie z wykazem osób zamieszkałych.	1. Wyremontowane budynki mieszkalne na obszarze miejskim - 1 2. Liczba zmodernizowanych energetycznie budynków - 1 Rezultaty: Ilość osób korzystających z utworzonej infrastruktury - 39 liczba utworzonych mieszkań - 13	Termomodernizacja budynku (podniesienie efektywności energetycznej o dwa poziomy) oraz remont (przebudowa) pomieszczeń i instalacji, wykonanie udogodnień dla osób niepełnosprawnych, zastosowanie odnawialnych źródeł energii	Ar. Krajowej 75	Podobszar Stary Zdrój	2 300 000,00	EBOIR	2021-2026	—	CEL 2	W projekcie uwzględniono standardy dostępności

C.2.(82)	566	Gmina Walbrzych - Miasto na prawach powiatu	Poprawa efektywności energetycznej budynku przy ul. Armii Krajowej 77 w Walbrzychu poprzez termomodernizację i remont	Wysoka energochłonność budynków. Niska jakość przestrzeni publicznej. Dostosowanie zdegradowanych obiektów/ przestrzeni do zaspokajania potrzeb mieszkańców (w tym m.in. mieszkaniowych, edukacyjnych, kulturalnych, rekreacyjnych, społecznych). Niska jakość życia mieszkańców.	Poprawa efektywności energetycznej budynków.Zastosowanie odnawialnych źródeł energii. Przebudowa mieszkań. Poprawa estetyki otoczenia i wizerunku miasta. Poprawa istniejącego stanu technicznego budynku. Poprawa jakości życia mieszkańców. Dostosowanie dla osób niepełnosprawnych.	Sposób oceny: - protokół odbioru prac budowlanych, - ilość osób korzystających z utworzonej infrastruktury zgodnie z wykazem osób zamieszkałych.	1. Wyremontowane budynki mieszkalne na obszarze miejskim - 1 2. Liczba zmodernizowanych energetycznie budynków - 1 Rezultaty: Ilość osób korzystających z utworzonej infrastruktury - 54 liczba utworzonych mieszkań - 18	Termomodernizacja budynku (podniesienie efektywności energetycznej o dwa poziomy) oraz remont (przebudowa) pomieszczeń i instalacji, wykonanie udogodnień dla osób niepełnosprawnych, zastosowanie odnawialnych źródeł energii	Ar. Krajowej 77	Podobszar Stary Zdrój	3 736 000,00	EBOIR	2021-2023	—	CEL 2	W projekcie uwzględniono standardy dostępności
C.2.(83)	567	Gmina Walbrzych - Miasto na prawach powiatu	Poprawa efektywności energetycznej budynku przy ul. Pocztowej 5 w Walbrzychu poprzez termomodernizację i remont	Wysoka energochłonność budynków. Niska jakość przestrzeni publicznej. Dostosowanie zdegradowanych obiektów/ przestrzeni do zaspokajania potrzeb mieszkańców (w tym m.in. mieszkaniowych, edukacyjnych, kulturalnych, rekreacyjnych, społecznych). Niska jakość życia mieszkańców.	Poprawa efektywności energetycznej budynków.Zastosowanie odnawialnych źródeł energii. Przebudowa mieszkań. Poprawa estetyki otoczenia i wizerunku miasta. Poprawa istniejącego stanu technicznego budynku. Poprawa jakości życia mieszkańców. Dostosowanie dla osób niepełnosprawnych.	Sposób oceny: - protokół odbioru prac budowlanych, - ilość osób korzystających z utworzonej infrastruktury zgodnie z wykazem osób zamieszkałych.	1. Wyremontowane budynki mieszkalne na obszarze miejskim - 1 2. Liczba zmodernizowanych energetycznie budynków - 1 Rezultaty: Ilość osób korzystających z utworzonej infrastruktury - 63 liczba utworzonych mieszkań - 21	Termomodernizacja budynku (podniesienie efektywności energetycznej o dwa poziomy) oraz remont (przebudowa) pomieszczeń i instalacji, wykonanie udogodnień dla osób niepełnosprawnych, zastosowanie odnawialnych źródeł energii	Pocztowa 5	Podobszar Stary Zdrój	3 600 000,00	EBOIR	2021-2026	—	CEL 2	W projekcie uwzględniono standardy dostępności
C.2.(84)	568	Gmina Walbrzych - Miasto na prawach powiatu	Poprawa efektywności energetycznej budynku przy ul. Pocztowej 18 w Walbrzychu poprzez termomodernizację i remont	Wysoka energochłonność budynków. Niska jakość przestrzeni publicznej. Dostosowanie zdegradowanych obiektów/ przestrzeni do zaspokajania potrzeb mieszkańców (w tym m.in. mieszkaniowych, edukacyjnych, kulturalnych, rekreacyjnych, społecznych). Niska jakość życia mieszkańców.	Poprawa efektywności energetycznej budynków.Zastosowanie odnawialnych źródeł energii. Przebudowa mieszkań. Poprawa estetyki otoczenia i wizerunku miasta. Poprawa istniejącego stanu technicznego budynku. Poprawa jakości życia mieszkańców. Dostosowanie dla osób niepełnosprawnych.	Sposób oceny: - protokół odbioru prac budowlanych, - ilość osób korzystających z utworzonej infrastruktury zgodnie z wykazem osób zamieszkałych.	1. Wyremontowane budynki mieszkalne na obszarze miejskim - 1 2. Liczba zmodernizowanych energetycznie budynków - 1 Rezultaty: Ilość osób korzystających z utworzonej infrastruktury - 42 liczba utworzonych mieszkań - 14	Termomodernizacja budynku (podniesienie efektywności energetycznej o dwa poziomy) oraz remont (przebudowa) pomieszczeń i instalacji, wykonanie udogodnień dla osób niepełnosprawnych, zastosowanie odnawialnych źródeł energii	Pocztowa 18	Podobszar Stary Zdrój	2 500 000,00	EBOIR	2021-2026	—	CEL 2	W projekcie uwzględniono standardy dostępności
C.2.(85)	569	Gmina Walbrzych - Miasto na prawach powiatu	Poprawa efektywności energetycznej budynku przy ul. Pankiewicza 6 w Walbrzychu poprzez termomodernizację i remont	Wysoka energochłonność budynków. Niska jakość przestrzeni publicznej. Dostosowanie zdegradowanych obiektów/ przestrzeni do zaspokajania potrzeb mieszkańców (w tym m.in. mieszkaniowych, edukacyjnych, kulturalnych, rekreacyjnych, społecznych). Niska jakość życia mieszkańców.	Poprawa efektywności energetycznej budynków.Zastosowanie odnawialnych źródeł energii. Przebudowa mieszkań. Poprawa estetyki otoczenia i wizerunku miasta. Poprawa istniejącego stanu technicznego budynku. Poprawa jakości życia mieszkańców. Dostosowanie dla osób niepełnosprawnych.	Sposób oceny: - protokół odbioru prac budowlanych, - ilość osób korzystających z utworzonej infrastruktury zgodnie z wykazem osób zamieszkałych.	1. Wyremontowane budynki mieszkalne na obszarze miejskim - 1 2. Liczba zmodernizowanych energetycznie budynków - 1 Rezultaty: Ilość osób korzystających z utworzonej infrastruktury - 54 liczba utworzonych mieszkań - 18	Termomodernizacja budynku (podniesienie efektywności energetycznej o dwa poziomy) oraz remont (przebudowa) pomieszczeń i instalacji, wykonanie udogodnień dla osób niepełnosprawnych, zastosowanie odnawialnych źródeł energii	Pankiewicza 6	Podobszar Śródmieście	4 000 000,00	EBOIR	2022-2024	—	CEL 2	W projekcie uwzględniono standardy dostępności
C.2.(86)	570	Gmina Walbrzych - Miasto na prawach powiatu	Poprawa efektywności energetycznej budynku przy ul. J. Brzechwy 13 w Walbrzychu poprzez termomodernizację i remont	Wysoka energochłonność budynków. Niska jakość przestrzeni publicznej. Dostosowanie zdegradowanych obiektów/ przestrzeni do zaspokajania potrzeb mieszkańców (w tym m.in. mieszkaniowych, edukacyjnych, kulturalnych, rekreacyjnych, społecznych). Niska jakość życia mieszkańców.	Poprawa efektywności energetycznej budynków.Zastosowanie odnawialnych źródeł energii. Przebudowa mieszkań. Poprawa estetyki otoczenia i wizerunku miasta. Poprawa istniejącego stanu technicznego budynku. Poprawa jakości życia mieszkańców. Dostosowanie dla osób niepełnosprawnych.	Sposób oceny: - protokół odbioru prac budowlanych, - ilość osób korzystających z utworzonej infrastruktury zgodnie z wykazem osób zamieszkałych.	1. Wyremontowane budynki mieszkalne na obszarze miejskim - 1 2. Liczba zmodernizowanych energetycznie budynków - 1 Rezultaty: Ilość osób korzystających z utworzonej infrastruktury - 39 liczba utworzonych mieszkań - 13	Termomodernizacja budynku (podniesienie efektywności energetycznej o dwa poziomy) oraz remont (przebudowa) pomieszczeń i instalacji, wykonanie udogodnień dla osób niepełnosprawnych, zastosowanie odnawialnych źródeł energii	J. Brzechwy 13	Podobszar Śródmieście	2 425 620,00	EBOIR	2022-2024	—	CEL 2	W projekcie uwzględniono standardy dostępności

C.2.(87)	571	Gmina Walbrzych - Miasto na prawach powiatu	Poprawa efektywności energetycznej budynku przy ul. M. Wańkowicza 8 w Walbrzychu poprzez termomodernizację i remont	Wysoka energochłonność budynków. Niska jakość przestrzeni publicznej. Dostosowanie zdegradowanych obiektów/ przestrzeni do zaspokajania potrzeb mieszkańców (w tym m.in. mieszkaniowych, edukacyjnych, kulturalnych, rekreacyjnych, społecznych). Niska jakość życia mieszkańców.	Poprawa efektywności energetycznej budynków.Zastosowanie odnawialnych źródeł energii. Przebudowa mieszkań. Poprawa estetyki otoczenia i wizerunku miasta. Poprawa istniejącego stanu technicznego budynku. Poprawa jakości życia mieszkańców. Dostosowanie dla osób niepełnosprawnych.	Sposób oceny: - protokół odbioru prac budowlanych, - ilość osób korzystających z utworzonej infrastruktury zgodnie z wykazem osób zamieszkałych.	1. Wyremontowane budynki mieszkalne na obszarze miejskim - 1 2. Liczba zmodernizowanych energetycznie budynków - 1 Rezultaty: Ilość osób korzystających z utworzonej infrastruktury - 24 liczba utworzonych mieszkań - 8	Termomodernizacja budynku (podniesienie efektywności energetycznej o dwa poziomy) oraz remont (przebudowa) pomieszczeń i instalacji, wykonanie udogodnień dla osób niepełnosprawnych, zastosowanie odnawialnych źródeł energii	M. Wańkowicza 8	Podobszar Biały Kamiień	1 600 000,00	EBOIR	2021-2026	—	CEL 2	W projekcie uwzględniono standardy dostępności
C.2.(88)	572	Gmina Walbrzych - Miasto na prawach powiatu	Poprawa efektywności energetycznej budynku przy ul. Starej 2 w Walbrzychu poprzez termomodernizację i remont, zadanie finansowane ze środków Europejskiego Banku Odbudowy i Rozwoju	Wysoka energochłonność budynków. Niska jakość przestrzeni publicznej. Dostosowanie zdegradowanych obiektów/ przestrzeni do zaspokajania potrzeb mieszkańców (w tym m.in. mieszkaniowych, edukacyjnych, kulturalnych, rekreacyjnych, społecznych). Niska jakość życia mieszkańców.	Poprawa efektywności energetycznej budynków.Zastosowanie odnawialnych źródeł energii. Przebudowa mieszkań. Poprawa estetyki otoczenia i wizerunku miasta. Poprawa istniejącego stanu technicznego budynku. Poprawa jakości życia mieszkańców. Dostosowanie dla osób niepełnosprawnych.	Sposób oceny: - protokół odbioru prac budowlanych, - ilość osób korzystających z utworzonej infrastruktury zgodnie z wykazem osób zamieszkałych.	1. Wyremontowane budynki mieszkalne na obszarze miejskim - 1 2. Liczba zmodernizowanych energetycznie budynków - 1 Rezultaty: Ilość osób korzystających z utworzonej infrastruktury - liczba utworzonych mieszkań - 7	Termomodernizacja budynku (podniesienie efektywności energetycznej o dwa poziomy) oraz remont (przebudowa) pomieszczeń i instalacji, wykonanie udogodnień dla osób niepełnosprawnych, zastosowanie odnawialnych źródeł energii	Stara 2	Podobszar Nowe Miasto	3 500 000,00	EBOIR	2023-2024	—	CEL 2	W projekcie uwzględniono standardy dostępności
C.2.(89)	573	Gmina Walbrzych - Miasto na prawach powiatu	Poprawa efektywności energetycznej budynku przy ul. Starej 3 w Walbrzychu poprzez termomodernizację i remont, zadanie finansowane ze środków Europejskiego Banku Odbudowy i Rozwoju	Wysoka energochłonność budynków. Niska jakość przestrzeni publicznej. Dostosowanie zdegradowanych obiektów/ przestrzeni do zaspokajania potrzeb mieszkańców (w tym m.in. mieszkaniowych, edukacyjnych, kulturalnych, rekreacyjnych, społecznych). Niska jakość życia mieszkańców.	Poprawa efektywności energetycznej budynków.Zastosowanie odnawialnych źródeł energii. Przebudowa mieszkań. Poprawa estetyki otoczenia i wizerunku miasta. Poprawa istniejącego stanu technicznego budynku. Poprawa jakości życia mieszkańców. Dostosowanie dla osób niepełnosprawnych.	Sposób oceny: - protokół odbioru prac budowlanych, - ilość osób korzystających z utworzonej infrastruktury zgodnie z wykazem osób zamieszkałych.	1. Wyremontowane budynki mieszkalne na obszarze miejskim - 1 2. Liczba zmodernizowanych energetycznie budynków - 1 Rezultaty: Ilość osób korzystających z utworzonej infrastruktury - liczba utworzonych mieszkań - 13	Termomodernizacja budynku (podniesienie efektywności energetycznej o dwa poziomy) oraz remont (przebudowa) pomieszczeń i instalacji, wykonanie udogodnień dla osób niepełnosprawnych, zastosowanie odnawialnych źródeł energii	Stara 3	Podobszar Nowe Miasto	3 500 000,00	EBOIR	2023-2024	—	CEL 2	W projekcie uwzględniono standardy dostępności
C.2.(90)	574	Gmina Walbrzych - Miasto na prawach powiatu	Poprawa efektywności energetycznej budynku przy ul. Okrężnej 10 w Walbrzychu poprzez termomodernizację i remont, zadanie finansowane ze środków Europejskiego Banku Odbudowy i Rozwoju	Wysoka energochłonność budynków. Niska jakość przestrzeni publicznej. Dostosowanie zdegradowanych obiektów/ przestrzeni do zaspokajania potrzeb mieszkańców (w tym m.in. mieszkaniowych, edukacyjnych, kulturalnych, rekreacyjnych, społecznych). Niska jakość życia mieszkańców.	Poprawa efektywności energetycznej budynków.Zastosowanie odnawialnych źródeł energii. Przebudowa mieszkań. Poprawa estetyki otoczenia i wizerunku miasta. Poprawa istniejącego stanu technicznego budynku. Poprawa jakości życia mieszkańców. Dostosowanie dla osób niepełnosprawnych.	Sposób oceny: - protokół odbioru prac budowlanych, - ilość osób korzystających z utworzonej infrastruktury zgodnie z wykazem osób zamieszkałych.	1. Wyremontowane budynki mieszkalne na obszarze miejskim - 1 2. Liczba zmodernizowanych energetycznie budynków - 1 Rezultaty: Ilość osób korzystających z utworzonej infrastruktury - liczba utworzonych mieszkań - 4	Termomodernizacja budynku (podniesienie efektywności energetycznej o dwa poziomy) oraz remont (przebudowa) pomieszczeń i instalacji, wykonanie udogodnień dla osób niepełnosprawnych, zastosowanie odnawialnych źródeł energii	Okrężna 10	Podobszar Podgórze	2 682 222,00	EBOIR	2023-2024	—	CEL 2	W projekcie uwzględniono standardy dostępności

C2.4(11)	575	Gmina Wałbrzych - Miasto na prawach powiatu / Zarząd Dróg Komunikacji i Utrzymywania Miasta	Budowa doświetlaczy przejść dla pieszych	Niski poziom bezpieczeństwa ruchu drogowego	Zwiększenie bezpieczeństwa ruchu drogowego	Sposób oceny: - protokół odbioru prac budowlanych	1. Liczba wspartych obiektów infrastrukturalnych zlokalizowanych na rewitalizowanych obszarach - 11	Budowa doświetlaczy w 12 najbliższych lokalizacjach: 1. ul. Sikorskiego – ul. Dojazdowa (dwie jezdnie po trzy pasy ruchu zostaną zainstalowane dwa zestawy doświetlaczy), 2. ul. Wrocławska – ul. Odlewnicza, 3. ul. Długa 21, 4. ul. A. Krajowej 72, 5. ul. A. Krajowej – ul. Głogowska, 6. ul. Andersa – ul. Piasta, 7. al. Wyzwolenia – ul. Kościuszki, 8. al. Wyzwolenia – ul. Kopernika, 9. ul. Mickiewicza 44, 10. ul. 1 Maja / sklep Biedronka, 11. ul. 1 Maja 75, 12. ul. Niepodległości 162.	1. ul. Sikorskiego- ul. Dojazdowa (2 kpl. - na granicy OR) 2. ul. Wrocławska - ul. Odlewnicza (poza OR) 3. ul. Długa 21 (poza OR) 4. Armii Krajowej 72 5. ul. A. Krajowej - ul. Głogowska 6. ul. Andersa - ul. Piasta 7. Al. Wyzwolenia - ul. Kościuszki 8. Al. Wyzwolenia - ul. Kopernika 9. ul. Mickiewicza 44 10. ul. 1 Maja - sklep "Biedronka" 11. ul. 1 Maja 75 12. ul. Niepodległości 162	Podobszar: Śródmieście, Stary Zdrój, Biały Kamień, Sobiecin, Podgórze, w pobliżu obszaru, poza obszarem	311 986,00	EBI (155 993,00), środki własne gminy (155 993,00)	2019-2020	—	CEL 2	
C2.3(21)	576	Miejski Zarząd Budynków Sp. z o.o./ Gmina Wałbrzych - Miasto na prawach powiatu	Budowa budynku mieszkalnego wielorodzinnego na działce nr 746/1 obr. nr 27 Śródmieście	Niska jakość przestrzeni publicznej. Niska jakość życia mieszkańców. Brak mieszkań komunalnych/ socjalnych	Stworzenie mieszkań komunalnych, zwiększających zasób mieszkaniowy Gminy Wałbrzych	Sposób oceny: - protokół odbioru prac budowlanych, - ilość osób korzystających z utworzonej infrastruktury zgodnie z wykazem osób zamieszkałych.	1. Liczba wspartych obiektów infrastrukturalnych zlokalizowanych na rewitalizowanych obszarach - 1 Rezultaty: Utworzone lokale mieszkalne - 60 szt. Ilość osób korzystających z utworzonej infrastruktury - 180	Budowa budynku mieszkalnego wielorodzinnego, zagospodarowanie terenu	Dz. nr 746/1 obr. nr 27 Śródmieście - ul. Traugutta	Podobszar Śródmieście	17 615 000,00	Środki własne (8.807.500,00), BGK (8.807.500,00)	2021-2026	—	CEL 2	W projekcie uwzględniono standardy dostępności
C1.2(9)	577	Fundacja Rozwoju Ekonomii Społecznej/ Regionalne Centrum Wspierania Inicjatyw Pozarządowych/Gmina Wałbrzych - Miasto na prawach powiatu	Odkrywamy życie na nowo - Centrum Integracji Społecznej w Wałbrzychu	Wysoka skala osób nie uczestniczących w życiu społeczno- gospodarczym osób zamieszkujących obszary rewitalizowane, Wysoki poziom bezrobocia, niski kapitał społeczny mieszkańców, niewystarczająca oferta wsparcia usług społecznych dla mieszkańców, wykluczenie społeczne	Poprawa systemu aktywnego włączenia społecznego poprzez zbudowanie trwałej struktury aktywizacji społeczno - zawodowej osób zagrożonych wykluczeniem społecznym	Liczba osób, które wzięły udział w programie, w celu zwiększenia aktywności społeczno - zawodowej. Pomiar w oparciu o sprawozdania końcowe z realizacji projektu	1. Liczba wspartych obiektów infrastrukturalnych zlokalizowanych na rewitalizowanych obszarach - 1 2. Liczba osób zaktywizowanych, korzystających z nowoutworzonej infrastruktury społecznej Utworzenie Centrum Integracji Społecznej. Liczba osób objętych aktywizacją społeczną i zawodową	Stworzenie placówki, która będzie systemowo działać także po zakończeniu realizacji projektu. Zakres wsparcia - aktywizacja społeczno - zawodowa, w tym we współpracy z przedsiębiorstwami społecznymi.	Obszar rewitalizacji miasta Wałbrzych	Podobszar: Stary Zdrój, Nowe Miasto, Biały Kamień, Sobiecin, Śródmieście, Podgórze	3 500 000,00	Dotacja UE RPO WD EFRR (2.975.000), środki własne (525.000)	IV. 2021 - VI. 2023	Lista B	CEL 1	
C1.8(7)	578	Regionalne Centrum Wspierania Inicjatyw Pozarządowych/ Fundacja Rozwoju Ekonomii Społecznej/ Gmina Wałbrzych - Miasto na prawach powiatu	Wałbrzyskie motyle - aktywizacja osób poszukujących zmiany	Niewystarczająca oferta wsparcia usług społecznych dla mieszkańców, wykluczenie społeczne	Poprawa jakości życia mieszkańców. Wzmocnienie lokalnego kapitału społecznego. Rozwój usług społecznych. Wzmocnienie zdolności do zatrudnienia lub samozatrudnienia, a następnie utrzymania trwałej aktywności społeczno-zawodowej	Liczba osób, które wzięły udział w programie, w celu zwiększenia możliwości zatrudnienia osób bezrobotnych i biernych zawodowo. Pomiar w oparciu o sprawozdania końcowe z realizacji projektu	1. Liczba osób bezrobotnych (łącznie z długotrwale bezrobotnymi) objętych wsparciem w programie Liczba osób objętych aktywizacją społeczną i zawodową. Liczba zrealizowanych staży. Liczba osób korzystających z wsparcia psychologicznego.	W ramach wsparcia przewidziano w projekcie : - wsparcie/doradztwo coacha, psychologa/doradcy zawodowego, - indywidualny plan rozwoju, - udział w zajęciach aktywizujących z wykorzystaniem wolontariatu, kurs kompetencji społecznych, - szkolenie/ kurs podnoszący kompetencje lub kwalifikacje zawodowe (stypendium szkoleniowe), - staż zawodowy	Obszar rewitalizacji miasta Wałbrzych	Podobszar: Stary Zdrój, Nowe Miasto, Biały Kamień, Sobiecin, Śródmieście, Podgórze	2 500 000,00	Dotacja UE RPO WD EFS (2.125.000) środki własne (375.000)	IX. 2021 - VI. 2023	Lista B	CEL 1	
C2.3(22)	579	Gmina Wałbrzych - Miasto na prawach powiatu	Budowa bazy magazynowo – transportowej przy ul. Beethovena	Niska jakość przestrzeni publicznej. Dostosowanie zdegradowanych obiektów/przestrzeni do zaspokajania potrzeb mieszkańców.	Poprawa jakości życia mieszkańców. Mniejsze zanieczyszczenie środowiska naturalnego - hermetyzacja procesu biologicznego przetwarzania odpadów komunalnych poprzez budowę hal i biofiltrów. Ekologiczny i ekonomiczny odbiór i przetwarzanie odpadów.	Sposób oceny: - protokół odbioru prac budowlanych, - ilość osób korzystających z wyremontowanej/powstałej infrastruktury zgodnie z wykazem osób zamieszkałych w Wałbrzychu.	1. Liczba wspartych obiektów infrastrukturalnych na rewitalizowanych obszarach – 1. 2. Wyremontowane obiekty na obszarze miejskim – 1. Liczba wspartych obiektów – 1 Rezultaty: - obniżenie niskiej emisji, - oszczędność na odbiorze i przetwarzaniu odpadów.	Budowa hal, biofiltrów, placu manewrowego i wiaty garażowej. Przebudowa budynku warsztatowo-magazynowego i biurowego. Rozbiórka sieci. Wykonanie zagospodarowania terenu	Ul. Beethovena / 10/54, 10/57 obr. 31 Sobiecin	W pobliżu obszaru Sobiecin (brak odpowiedniej infrastruktury do realizacji projektu w granicach ww. podobszaru rewitalizacji)	6 777 132,00	Środki własne	2021-2023	—	CEL 2	

C.2.3(23)	580	Gmina Walbrzych - Miasto na prawach powiatu	III etap rewitalizacji Parku im. Sobieskiego – modernizacja ścieżek spacerowych i oświetlenia z budową wieży widokowej	Niska jakość przestrzeni publicznej. Dostosowanie zdegradowanych obiektów/przestrzeni do zaspokajania potrzeb mieszkańców (w tym m. in. mieszkaniowych, edukacyjnych, kulturalnych, rekreacyjnych, społecznych. Niska jakość życia mieszkańców	Poprawa estetyki otoczenia i wizerunku miasta. Poprawa istniejącego stanu technicznego przestrzeni publicznej. Poprawa warunków edukacji, zabawy i rekreacji	Sposób oceny: - protokół odbioru prac budowlanych	1. Liczba wspartych obiektów infrastrukturalnych na rewitalizowanych obszarach – 1. Rezultaty: oddana do użytku przestrzeń publiczna o charakterze rekreacyjno-sportowym – 1.	Zmodernizowane zostaną ścieżki spacerowe, oświetlenie. Zbudowana zostanie wieża widokowa. Obok ciągów pieszych zostaną wykonane podjazdy z poręczami ułatwiające wejście na wieżę widokową.	Park im. K. J. III Sobieskiego / Działka nr 285, obręb 21 Nowe Miasto	W pobliżu obszaru Śródmieście i Nowe Miasto (brak odpowiedniej infrastruktury do realizacji projektu w granicach ww. podobszaru rewitalizacji)	13 798 648,00	RFIL (6 274 032,00), środki własne (7.524.616,00)	2021-2024	-	CEL 2
C.2.3(24)	581	Gmina Walbrzych - Miasto na prawach powiatu	Modernizacja substancji szkolnej i przedszkolnej w ramach programu "Szkoła od nowa" - etap II - modernizacja substancji szkolnej i przedszkolnej	Niska jakość przestrzeni publicznej. Dostosowanie zdegradowanych obiektów/przestrzeni do zaspokajania potrzeb mieszkańców (w tym m. in. mieszkaniowych, edukacyjnych, kulturalnych, rekreacyjnych, społecznych. Niska jakość życia mieszkańców	Poprawa estetyki otoczenia i wizerunku miasta. Poprawa istniejącego stanu technicznego budynku. Poprawa warunków edukacji, zabawy i rekreacji	Sposób oceny: - protokół odbioru prac budowlanych, - ilość osób korzystających z wyremontowanej infrastruktury	1. Liczba wspartych obiektów infrastrukturalnych na rewitalizowanych obszarach – co najmniej 1. 2. Liczba wspartych obiektów, w których realizowane są usługi społeczne, w tym usługi opiekuńczo-bytowe – co najmniej 1 Rezultaty – ilość osób korzystających z wyremontowanej infrastruktury.	Dla Przedszkola przy ul. Reymonta 34 zaadaptowany będzie budynek przy ul. Reymonta 34. Zostanie wykonana jego przebudowa w celu dostosowania do potrzeb przedszkola, nowe sanitariaty, ocieplenie. Zostanie wykonane zagospodarowanie terenu.	Przedszkole przy ul. Reymonta 34 – działka nr 97/1, obręb nr 39, Podgórze	Podobszar Podgórze	9 792 513,00	EBI (8.167.930), środki własne (4.200.000)	2021-2025	-	CEL 2
C.2.3(25)	582	Gmina Walbrzych - Miasto na prawach powiatu	Zaprojektowanie i wybudowanie terenu rekreacyjnego przy Publicznej Szkole Podstawowej nr 5 w Walbrzychu – WBP 2015	Niska jakość przestrzeni publicznej. Dostosowanie zdegradowanych obiektów/przestrzeni do zaspokajania potrzeb mieszkańców (w tym m. in. mieszkaniowych, edukacyjnych, kulturalnych, rekreacyjnych, społecznych. Niska jakość życia mieszkańców	Poprawa estetyki otoczenia i wizerunku miasta. Poprawa istniejącego stanu technicznego budynku. Poprawa warunków edukacji, zabawy i rekreacji	Sposób oceny: - protokół odbioru prac budowlanych, - ilość osób korzystających z wyremontowanej infrastruktury zgodnie z ilością uczniów	1. Liczba wspartych obiektów infrastrukturalnych na rewitalizowanych obszarach – 1. Rezultaty: oddana do użytku przestrzeń publiczna o charakterze rekreacyjno-sportowym – 1.	Budowa boiska wraz z wyposażeniem, wykonanie urządzeń zewnętrznych do ćwiczeń fitness. Zastosowanie rozwiązań małej retencji, remont chodnika i nawierzchni utwardzonych, zagospodarowanie terenu.	Ul. Poznańska 8 / Działka 30, 29/7, obręb nr 39, Podgórze.	Podobszar Podgórze	1 668 053,49	środki własne	2017-2022	-	CEL 2
C.2.3(26)	583	Gmina Walbrzych - Miasto na prawach powiatu	Poprawa efektywności energetycznej budynku przy ul. Kościelnej 3a wraz z zagospodarowaniem terenu - rewitalizacja przestrzeni publicznej oraz budynku przy ul. Kościelnej 3a	Niska jakość przestrzeni publicznej. Dostosowanie zdegradowanych obiektów/przestrzeni do zaspokajania potrzeb mieszkańców (w tym m. in. mieszkaniowych, edukacyjnych, kulturalnych, rekreacyjnych, społecznych. Niska jakość życia mieszkańców.	Poprawa estetyki otoczenia i wizerunku miasta. Poprawa istniejącego stanu technicznego budynku i przestrzeni publicznej. Poprawa jakości życia mieszkańców.	Sposób oceny: - protokół odbioru prac budowlanych, - ilość osób korzystających z wyremontowanej infrastruktury zgodnie z wykazem osób zamieszkałych	1. Liczba wspartych obiektów infrastrukturalnych na rewitalizowanych obszarach – 1. 2. Wyremontowane budynki mieszkalne na obszarze miejskim – 1. 3. Liczba wspartych obiektów – 1. Rezultaty: - liczba utworzonych mieszkań – 6.	Remonty budynków/pomieszczeń. Dostosowanie pomieszczeń wewnątrz budynku do potrzeb mieszkaniowych, wykonanie prac wykończeniowych oraz innych prac zgodnie z projektem. Zagospodarowanie terenu przy budynku	Ul. Kościelna 3a / 538/2, 538/3 obr. Nr 27, Śródmieście	Podobszar Podgórze	3 795 540,00	środki własne (1.897.770,00) EBI (1.897.770,00)	2020-2023	-	CEL 2
C.2.3(27)	584	Gmina Walbrzych - Miasto na prawach powiatu	Modernizacja sali gimnastycznej wraz z łącznikiem w zakresie wykonania remontu sali gimnastycznej, łącznika, szatni, sanitariatów oraz remont boiska zewnętrznego wraz z ogrodzeniem w Zespole Szkolno-Przedszkolnym Nr 1 przy ul. 1 Maja 105 w Walbrzychu	Niska jakość przestrzeni publicznej. Dostosowanie zdegradowanych obiektów/przestrzeni do zaspokajania potrzeb mieszkańców (w tym m. in. mieszkaniowych, edukacyjnych, kulturalnych, rekreacyjnych, społecznych. Niska jakość życia mieszkańców	Poprawa estetyki otoczenia i wizerunku miasta. Poprawa istniejącego stanu technicznego budynku. Poprawa warunków edukacji, zabawy i rekreacji. Poprawa bezpieczeństwa uczniów	Sposób oceny: - protokół odbioru prac budowlanych, - ilość osób korzystających z wyremontowanej infrastruktury zgodnie z ilością uczniów szkoły	1. Liczba wspartych obiektów infrastrukturalnych na rewitalizowanych obszarach – 1. Rezultaty: oddana do użytku przestrzeń publiczna o charakterze rekreacyjno-sportowym – 1.	7 Przedmiot projektu/zakres prowadzonych prac Wykonanie remontu sali gimnastycznej, łącznika, szatni, sanitariatów oraz remont boiska zewnętrznego wraz z ogrodzeniem.	Ul. 1 Maja 105 / Działka nr 446/5, część działek nr 444/2 oraz 446/3, obręb 30, Sobiecin	Podobszar Sobiecin	5 053 750,78	dofinansowanie z Ministerstwa Sportu i Turystyki (2 464 857,35) środki własne (2 588 893,43)	2020-2022	-	CEL 2
C.2.3(28)	585	Gmina Walbrzych - Miasto na prawach powiatu	Modernizacja Stadionu Sportowego "Nowe Miasto" w Walbrzychu przy ul. Chopina 1a - I etap - stworzenie bezpiecznego miejsca do uprawiania sportu dla mieszkańców i klubów sportowych 2020-2023	Niska jakość przestrzeni publicznej. Dostosowanie zdegradowanych obiektów/przestrzeni do zaspokajania potrzeb mieszkańców (w tym m. in. mieszkaniowych, edukacyjnych, kulturalnych, rekreacyjnych, społecznych. Niska jakość życia mieszkańców.	Poprawa estetyki otoczenia i wizerunku miasta. Poprawa istniejącego stanu technicznego przestrzeni publicznej. Poprawa warunków edukacji, zabawy i rekreacji.	Sposób oceny: - protokół odbioru prac budowlanych, - ilość osób korzystających z wyremontowanej infrastruktury	1. Liczba wspartych obiektów infrastrukturalnych na rewitalizowanych obszarach – 1. Rezultaty: oddana do użytku przestrzeń publiczna o charakterze rekreacyjno-sportowym – 1	Przebudowa stadionu lekkoatletycznego z wyposażeniem sportowym oraz widownią, przebudowa boiska treningowego, przebudowa ciągów pieszo-jedynych oraz zaplecza parkingowego, przebudowa infrastruktury technicznej, budowa budynku zaplecza sportowego oraz sanitarnego, zagospodarowanie terenu	Ul. Chopina 1a / (dz. nr 34, 291, 292/1, 298, 299, 300/2, 300/3, 300/4, 300/5, 301/3, 301/4, 309, 320 obręb 21 Nowe Miasto)	Podobszar Nowe Miasto	3 000 000,00	RFIL (2.700.000) środki własne (300.000)	2020-2022	-	CEL 2

C.2.3(29)	586	Gmina Walbrzych - Miasto na prawach powiatu	Utworzenie terenu rekreacyjnego z miejscami postojowymi przy nieruchomościach Zajęczka 6, 6a, 5, 4a wraz z uporządkowaniem wód deszczowych z ww. terenu oraz działki przy ul. Zajęczka 2 – WBP 2017	Niska jakość przestrzeni publicznej. Dostosowanie zdegradowanych obiektów/przestrzeni do zaspokajania potrzeb mieszkańców (w tym m. in. mieszkaniowych, edukacyjnych, kulturalnych, rekreacyjnych, społecznych. Niska jakość życia mieszkańców	Poprawa estetyki otoczenia i wizerunku miasta. Poprawa istniejącego stanu technicznego przestrzeni publicznej	Sposób oceny: - protokół odbioru prac budowlanych	1. Liczba wspartych obiektów infrastrukturalnych na rewitalizowanych obszarach – 1. Rezultaty: oddana do użytku przestrzeń publiczna.	Wykonanie utwardzonych alejek i wjazdu. Wykonanie odwodnienia, kanalizacji deszczowej, zebranie rynien	Ul. Zajęczka 6, 6a, 5, 4a, 2 / Dz. Nr 165/6, 166/6, 167/4, 168/2, 168/1, 170/1, 170/2 obręb nr 27 Śródmieście	Podobszar Śródmieście	235 208,09	Środki własne	2017-2022	-	CEL 2	
C.2.3(30)	587	Gmina Walbrzych - Miasto na prawach powiatu	Budowa Tężni Solankowej w Parku im. Króla Jana III Sobieskiego przy ul. Inwalidów Wojennych (obok placu zabaw), działka nr 282/4, obr. 21 Nowe Miasto działka nr 258, 282/2 obr. nr 27 Śródmieście (Budżet Obywatelski - Edycja 2020)	Niska jakość przestrzeni publicznej. Dostosowanie zdegradowanych obiektów/przestrzeni do zaspokajania potrzeb mieszkańców (w tym m. in. mieszkaniowych, edukacyjnych, kulturalnych, społecznych. Niska jakość życia mieszkańców	Poprawa estetyki otoczenia i wizerunku miasta. Poprawa istniejącego stanu technicznego budynku i przestrzeni publicznej. Poprawa jakości życia mieszkańców. Poprawa warunków edukacji, zabawy i rekreacji.	Sposób oceny: - protokół odbioru prac budowlanych	1. Liczba wspartych obiektów infrastrukturalnych na rewitalizowanych obszarach – 1. Rezultaty: oddana do użytku przestrzeń publiczna o charakterze rekreacyjno-sportowym – 1,	Wybudowanie tężni solankowej	Park im. K. J. III Sobieskiego / Działka nr 282/4, obręb nr 21 Nowe Miasto	W pobliżu obszaru Śródmieście i Nowe Miasto (brak odpowiedniej infrastruktury do realizacji projektu w granicach ww. podobszaru rewitalizacji)	780 767,59	Środki własne	2020-2022	-	CEL 2	W projekcie uwzględniono standardy dostępności
C1.2(11)	588	Caritas Diecezji Świdnickiej ul. Westerplatte 4-6 58-100 Świdnica	Przebudowa budynku przy ul. 11 listopada 61 w Walbrzychu na Centrum Wolontariatu Caritas Diecezji Świdnickiej	Wysoka skala osób nie uczestniczących w życiu społecznym osób zamieszkujących obszary rewitalizowane, Wysoki poziom bezrobocia, niski kapitał społeczny mieszkańców, niewystarczająca oferta wsparcia usług społecznych dla mieszkańców, wykluczenie społeczne, zagrożenie ubóstwem.	Poprawa jakości życia mieszkańców. Wzmocnienie lokalnego kapitału społecznego. Rozwój usług społecznych na rzecz osób ubogich i wykluczonych społecznie.	Liczba osób korzystających z wyremontowanej infrastruktury na podstawie ewidencji własnej	Wskaźniki produktu: Liczba wspartych obiektów infrastruktury zlokalizowanych na rewitalizowanych obszarach (szt.)-1 Liczba obiektów dostosowanych do potrzeb osób z niepełnosprawnościami (szt.)-1 Wskaźnik rezultatu – Liczba osób korzystających z wyremontowanej infrastruktury rocznie - 30	Zaplanowany zakres projektu: 1. Roboty ogólnobudowlane w tym wymiana dachu, roboty budowlane wewnątrz obiektu, roboty konstrukcyjne, wymiana okien i drzwi 2. Roboty energetyczne, elektryczne i teletelefoniczne 3. Roboty sanitarne 4. Roboty związane z wentylacją i klimatyzacją oraz instalacją p.poż 5. Dostosowanie obiektu do potrzeb osób niepełnosprawnych 6. Kompleksowe wyposażenie obiektu w celu zapewnienia jego funkcjonalności 7. Zagospodarowanie terenu przy Centrum Wolontariatu	Ul. 11 listopada 61 58-302 Walbrzych, obręb 020 stary zdroj działka nr 228/1	W pobliżu obszaru Stary Zdrój i Nowe Miasto (brak odpowiedniej infrastruktury do realizacji projektu w granicach ww. podobszaru rewitalizacji)	4 500 000,00	Dotacja UE RPO WD EFRR (4.275.000), środki własne (225.000)	2023-2024	-	CEL 1	W projekcie uwzględniono standardy dostępności
C1.8(10)	589	Caritas Diecezji Świdnickiej ul. Westerplatte 4-6 58-100 Świdnica	„Solidarnie i odpowiedzialnie” Program aktywizacji osób wykluczonych społecznie realizowany w Centrum Wolontariatu Caritas Diecezji Świdnickiej przy ul. 11 Listopada 61 w Walbrzychu	Brak motywacji osób wykluczonych społecznie do dokonywania zmian w swoim życiu.Brak wiedzy w zakresie możliwości szukania pomocy bierność mieszkańców, przekładająca się na ich małe zaangażowanie zarówno w rozwój obszaru, jak i działania na rzecz rozwiązywania bieżących problemów.	Poprawa jakości życia mieszkańców, aktywizacja osób wykluczonych społecznie. Wzmocnienie lokalnego kapitału społecznego. Rozwój usług społecznych na rzecz osób ubogich i wykluczonych społecznie.	Liczba osób korzystających z programu aktywizującego na podstawie ewidencji własnej	Liczba osób zagrożonych ubóstwem lub wykluczeniem społecznym objętych wsparciem w programie -30 Liczba osób zagrożonych ubóstwem lub wykluczeniem społecznym poszukujących pracy po opuszczeniu programu-10	dotychczasowe przeszkolenie, dofinansowanie doradztwo zawodowe, szkolenia podnoszące kwalifikacje, zajęcia zwiększające umiejętności społeczne, spotkania integracyjne i aktywizacyjne w tym działania nastawione na poprawę funkcjonowania rodziny, pomoc pedagogiczna i psychologiczna, zajęcia z profilaktyki alkoholowej, zajęcia dla osób starszych, dla młodzieży i dzieci, dla osób bezrobotnych, nauka Wolontariatu itp. spotkania/ wycieczki integracyjne zwiększające umiejętności komunikacyjne i społeczne, nauka podstaw ekonomii, przedsiębiorczości, kształtowanie tożsamości regionalnej Planuje się realizację co najmniej 10 kursów, 72 szkoleń i około 300 godz. doradztwa. Zakup wyposażenia: sprzęt komputerowy i multimedialny, niezbędnych mebli, co najmniej 15 laptopów wraz z osprzętem i oprogramowaniem, 3 urządzeń wielofunkcyjnych, 2 projektorów multimedialnych, 2 ekranów projekcyjnych, 2 tablic edukacyjnych, specjalistycznego oprogramowania edukacyjnego, 2 telefonów.	Ul. 11 listopada 61 58-302 Walbrzych, obręb 020 stary zdroj działka nr 228/1	W pobliżu obszaru Stary Zdrój i Nowe Miasto (brak odpowiedniej infrastruktury do realizacji projektu w granicach ww. podobszaru rewitalizacji)	800 000,00	Dotacja UE RPO WD EFS (760.000), środki własne (40.000)	2024-2025	-	CEL 1	

C1.4(1)	590	Gmina Wałbrzych - Miasto na prawach powiatu/ Miejski Ośrodek Pomocy Społecznej	Utworzenie placówek wsparcia na obszarze objętym rewitalizacją - przebudowa i termomodernizacja budynku przy ul. II Armii 4 w Wałbrzychu na potrzeby Domu Pomocy Społecznej wraz z zagospodarowaniem terenu - przebudowa i termomodernizacja budynku przy ul. II Armii 4 w Wałbrzychu na potrzeby Domu Pomocy Społecznej wraz z zagospodarowaniem terenu	Niska jakość życia mieszkańców, degradacja techniczna obiektu infrastruktury społecznej, niska jakość przestrzeni publicznej. Brak wystarczającej liczby miejsc całonocowej opieki dla osób starszych, niepełnosprawnych. Starzenie się społeczeństwa, samotność i brak opieki dla starszych/niepełnosprawnych mieszkańców.	Poprawa wizerunku i estetyki miasta. Poprawa jakości życia mieszkańców. Zmniejszenie degradacji dzielnicy. Wzmacnianie lokalnego kapitału społecznego. Rozwój usług społecznych. Zapobieganie wykluczeniu społecznemu. Stworzenie godnych warunków życia osobom starszym i niepełnosprawnym, które nie mogą samodzielnie funkcjonować w środowisku	Sposób oceny: - protokół odbioru prac budowlanych, - liczba osób korzystających z nowo powstałej infrastruktury na podstawie sprawozdań rocznych.	1. Liczba wspartych obiektów infrastrukturalnych zlokalizowanych na rewitalizowanych obszarach - 1 2. Liczba wspartych obiektów, w których realizowane są usługi społeczne, w tym usługi opiekuńczo-bytowe - 1 3. Liczba osób zaktzywizowanych, korzystających z nowoutworzonej infrastruktury społecznej - 45 Rezultaty: liczba osób korzystających z nowo powstałej infrastruktury - 45	Modernizacja budynku po byłym przedszkolu na potrzeby DPS	ul. II Armii 4, Sobięcin	Podobasz Sobięcin	7 641 243,00	EBI (3.820.621,50) Środki własne Gminy (3.820.621,50)	2022-2024	—	CEL 1	W projekcie uwzględniono standardy dostępności
C1.5(2)	591	Gmina Wałbrzych - Miasto na prawach powiatu/ Miejski Ośrodek Pomocy Społecznej	Budowa kontenerowego budynku ogrzewalni dla osób bezdomnych - budowa kontenerowego budynku ogrzewalni dla osób bezdomnych	Niska jakość życia mieszkańców, degradacja techniczna obiektu infrastruktury społecznej, niska jakość przestrzeni publicznej. Brak wystarczającej liczby miejsc noclegowych dla osób bezdomnych,	Poprawa wizerunku i estetyki miasta. Poprawa jakości życia mieszkańców. Zmniejszenie degradacji dzielnicy. Wzmacnianie lokalnego kapitału społecznego. Rozwój usług społecznych. Utworzenie miejsca noclegowych dla mieszkańców.	Sposób oceny: - protokół odbioru prac budowlanych, - liczba osób korzystających z nowo powstałej infrastruktury na podstawie sprawozdań rocznych.	1. Liczba wspartych obiektów infrastrukturalnych zlokalizowanych na rewitalizowanych obszarach - 1 2. Liczba wspartych obiektów, w tym usługi opiekuńczo-bytowe - 1 3. Liczba osób zaktzywizowanych, korzystających z nowoutworzonej infrastruktury społecznej - 50 Rezultaty: liczba osób korzystających z nowo powstałej infrastruktury - 50	Budynek ul. Graniczna 1 - dostosowanie budynku na potrzeby 50 osób bezdomnych wraz z zagospodarowaniem terenu na potrzeby mieszkańców oraz dla magazynu żywności, z którego korzysta około 2500 tys. rodzin.	Ul. Beethovena (dz. nr 18/16, 15/1 obręb 32 Gaj), Wałbrzych).	Podobasz Śródmieście. Brak odpowiedniej infrastruktury do realizacji projektu na obszarze rewitalizacji projekt ważny społecznie.	769 840,00	Środki własne	2022 - 2023	—	CEL 1	W projekcie uwzględniono standardy dostępności
C2.2(115)	592	Państwowa Uczelnia Angelusa Silesiusa ul. Zamkowa 4 58-300 Wałbrzych	Montaż paneli fotowoltaicznych, wymiana oświetlenia na LED oraz modernizacja systemu wentylacji w budynku dydaktycznym przy ul. P. Skargi 14a w Wałbrzychu	Wysoka energochłonność budynku.	Pożyskanie energii z OZE. Poprawa stanu technicznego budynku w zakresie energooszczędności i ochrony środowiska.	Sposób oceny: protokół odbioru prac budowlanych	1. Liczba wspartych obiektów infrastrukturalnych zlokalizowanych na rewitalizowanych obszarach - 1 2. Liczba zmodernizowanych energetycznie budynków - 1 3. Liczba wspartych obiektów, w których realizowane są usługi społeczne, w tym usługi opiekuńczo-bytowe - 1 Rezultaty: - oddana do użytku instalacja OZE - 1	Montaż instalacji fotowoltaicznej, wymiana oświetlenia na oświetlenie LED, modernizacja systemu wentylacji	58-300 Wałbrzych, ul. Piotra Skargi 14a, działka 873/1, obręb Podgórze 33	Podobasz Śródmieście	1 626 465,00	Środki własne	2022-2023	—	CEL 2	
C2.3(31)	593	Państwowa Uczelnia Angelusa Silesiusa ul. Zamkowa 4 58-300 Wałbrzych	Wykonanie chodnika wraz z oświetleniem na terenie Zespołu Pałacowo-Parkowego przy ul. Zamkowej	Niska jakość przestrzeni publicznej. Zły stan techniczny przestrzeni. Niewystarczające wyposażenie w infrastrukturę techniczną. Renowacja terenów zabytkowych.	Adaptacja przestrzeni do celów kulturalnych/rekreacyjnych /turystycznych. Poprawa wizerunku i estetyki miasta. Poprawa stanu technicznego przestrzeni.	Sposób oceny: protokół odbioru prac budowlanych	1. Liczba wspartych obiektów infrastrukturalnych zlokalizowanych na rewitalizowanych obszarach - 1 2. Liczba nowych obiektów infrastruktury służących rozwojowi gospodarstwu /osobistemu - 1 Rezultaty: - oddana do użytku przestrzeń publiczna o charakterze rekreacyjno/kulturalnym / turystycznym - 1	Zagospodarowanie terenu parku w sposób umożliwiający korzystanie z zabytkowego terenu możliwie szerokiej grupie beneficjentów. Prace budowlane w ramach projektu będą obejmowały. Wykonanie chodnika wraz z oświetleniem oraz małą architekturą.	58-300 Wałbrzych, ul. Zamkowa 4, działka 6/12, obręb Podgórze 33	Podobasz Śródmieście	188 677,42	Środki własne (188.677,42)	2022-2023	—	CEL 2	
C2.3(32)	594	Państwowa Uczelnia Angelusa Silesiusa ul. Zamkowa 4 58-300 Wałbrzych	Wykonanie nawierzchni drogi i chodników na terenie Państwowej Uczelni Angelusa Silesiusa	Niska jakość przestrzeni publicznej. Zły stan techniczny przestrzeni. Niewystarczające wyposażenie w infrastrukturę techniczną. Renowacja terenów zabytkowych.	Poprawa stanu technicznego przestrzeni. Poprawa wizerunku i estetyki miasta. Poprawa jakości usług społecznych.	Sposób oceny: - protokół odbioru prac budowlanych	1. Liczba wspartych obiektów infrastrukturalnych zlokalizowanych na rewitalizowanych obszarach - 1 Rezultaty: - oddana do użytku przestrzeń publiczna - 1	Prace budowlane w ramach projektu będą obejmowały wymianę istniejącej nawierzchni bitumicznej i ziemnej na nową, jednolitą z zastosowaniem kostki kamiennej, kamiennych płyt granitowych oraz geokraty.	58-300 Wałbrzych, ul. Zamkowa 4, działka 6/12, obręb Podgórze 33	Podobasz Podgórze	2 500 000,00	Środki własne (2.500.000)	2022-2024	—	CEL 2	
C3.1(5)	595	Państwowa Uczelnia Angelusa Silesiusa ul. Zamkowa 4 58-300 Wałbrzych	Budowa sali sportowej z częścią dydaktyczną oraz niezbędną infrastrukturą techniczną	Niska jakość przestrzeni publicznej związanej z edukacją, aktywnym wypoczynkiem, rekreacją i sportem. Brak odpowiedniej infrastruktury sportowej dla studentów i mieszkańców miasta.	Adaptacja przestrzeni do celów edukacyjnych, kulturalnych, rekreacyjnych, turystycznych. Poprawa wizerunku i estetyki miasta oraz stanu technicznego przestrzeni.	Sposób oceny: protokół odbioru prac budowlanych	1. Liczba wspartych obiektów infrastrukturalnych zlokalizowanych na rewitalizowanych obszarach - 1 2. Liczba nowych obiektów infrastruktury służących rozwojowi gospodarstwu/osobistemu - 1 REZULTATY: oddana do użytku przestrzeń publiczna o charakterze sportowo-rekreacyjnym -1.	Budowa sali sportowej z częścią dydaktyczną oraz niezbędną infrastrukturą techniczną na potrzeby studentów oraz mieszkańców Wałbrzycha.	ul. Południowa, 58-300 Wałbrzych działka 3/14, 4/14, obręb Podgórze 33	Na granicy Podobaszu Śródmieście. Brak odpowiedniej infrastruktury do realizacji projektu na obszarze rewitalizacji.	19 718 130,00	Środki własne (19.718.130)	2021-2023	—	CEL 3	

C3.3(5)	596	Państwowa Wyższa Szkoła Zawodowa im. Angelusa Silesiusa w Wałbrzychu	Zagospodarowanie terenu parku Państwowej Wyższej Szkoły Zawodowej im. Angelusa Silesiusa w Wałbrzychu	Niewystarczająca oferta kulturalna i turystyczna. Niska jakość przestrzeni publicznej. Zanikanie dziedzictwa kulturowego. Niski poziom rozwoju gospodarczego i przedsiębiorczości. Zły stan techniczny przestrzeni.	Adaptacja przestrzeni do celów kulturalnych/rekreacyjnych /turystycznych. Rozwój kultury/ turystyki. Stymulowanie rozwoju gospodarczego. Poprawa stanu technicznego przestrzeni. Poprawa wizerunku i estetyki miasta. Zachowanie dziedzictwa kulturowego.	Sposób oceny: - protokół odbioru prac budowlanych	1. Liczba wspartych obiektów infrastrukturalnych zlokalizowanych na rewitalizowanych obszarach - 1 2. Liczba nowych obiektów infrastruktury służących rozwojowi gospodarczemu /osobistemu - 1 Rezultaty: - oddana do użytku przestrzeń publiczna o charakterze rekreacyjno/kulturalnym / turystycznym - 1	Zagospodarowanie terenu parku w sposób umożliwiający korzystanie z zabytkowego terenu możliwie szerokiej grupie beneficjentów. Prace budowlane w ramach projektu będą obejmowały stworzenie fontanny o kaskadowym spadku wody z oświetlaniem, placu imprez, boiska do gry w bule, muralei koncertowej wraz z tarasem zielonym służącym jako widownia, traktów pieszo-jeznych i elementów towarzyszących: słupy oświetleniowe, nasadzenia zieleni parkowej (bukszpan, krzewy róży).	58-300 Wałbrzych, ul. Zamkowa 4, działka 6/10, obręb Podgórze 33	Podobasz Podgórze	2 342 952,73	Dotacja UE EFRR RPO WD (1.288.624,00), środki własne (1.054.328,73)	2016-2025	LISTA B	CEL 3	
C2.4(12)	597	Gmina Wałbrzych - Miasto na prawach powiatu / Zarząd Dróg Komunikacji i Utrzymywania Miasta	Przebudowa drogi gminnej nr 116534D - ul. Konopnickiej w Wałbrzychu wraz z towarzyszącą infrastrukturą w ramach rewitalizacji - poprawa dostępności komunikacyjnej, podniesienie estetyki miasta	Niski poziom bezpieczeństwa ruchu drogowego, zła jakość życia mieszkańców związana ze złym stanem technicznym drogi oraz wysoką emisją spalin i hałasem.	Zwiększenie bezpieczeństwa ruchu drogowego, podniesienie poziomu estetyki miasta. Poprawa warunków ekologicznych.	Sposób oceny: - protokół odbioru prac budowlanych	1. Liczba wspartych obiektów infrastrukturalnych zlokalizowanych na rewitalizowanych obszarach - 1 Rezultat - długość zmodernizowanej/ nowopowstałej infrastruktury drogowej - 173 m	Przebudowa 173 m drogi gminnej nr 116534D ul. Konopnickiej w Wałbrzychu na odcinku od ul. Nowy Świat (bez skrzyżowania) do ul. Wajdy i ul. Słowackiego wraz ze skrzyżowaniem. Przebudowa wraz z towarzyszącą infrastrukturą drogową (wymiana konstrukcji nawierzchni, wymiana oświetlenia, remont kanalizacji deszczowej).	ul. Konopnickiej w Wałbrzychu	Podobasz Śródmieście	128 824,00	EBI (64.412,00), środki własne gminy (64.412,00)	2021-2023	---	CEL 2	Projekt przyczyni się do poprawy dostępności komunikacyjnej i zwiększenia bezpieczeństwa mieszkańców, wśród których są również osoby ze szczególnymi potrzebami
C2.4(13)	598	Gmina Wałbrzych - Miasto na prawach powiatu / Zarząd Dróg Komunikacji i Utrzymywania Miasta	Przebudowa drogi gminnej nr 116536D - ul. Słowackiego w Wałbrzychu wraz z towarzyszącą infrastrukturą w ramach rewitalizacji - poprawa dostępności komunikacyjnej, podniesienie estetyki miasta	Niski poziom bezpieczeństwa ruchu drogowego, zła jakość życia mieszkańców związana ze złym stanem technicznym drogi oraz wysoką emisją spalin i hałasem.	Zwiększenie bezpieczeństwa ruchu drogowego, podniesienie poziomu estetyki miasta. Poprawa warunków ekologicznych.	Sposób oceny: - protokół odbioru prac budowlanych	1. Liczba wspartych obiektów infrastrukturalnych zlokalizowanych na rewitalizowanych obszarach - 1 Rezultat - długość zmodernizowanej/ nowopowstałej infrastruktury drogowej - 413 m	Przebudowa 413 m drogi gminnej nr 116536G - ul. Słowackiego w Wałbrzychu na odcinku od ul. Nowy Świat bez skrzyżowania do placu Magistrackiego. Przebudowa wraz z towarzyszącą infrastrukturą drogową (wymiana konstrukcji nawierzchni, budowa chodników, wymiana oświetlenia, remont kanalizacji deszczowej).	ul. Słowackiego w Wałbrzychu	Podobasz Śródmieście	192 324,00	EBI (96.162,00), środki własne gminy (96.162,00)	2021-2023	---	CEL 2	Projekt przyczyni się do poprawy dostępności komunikacyjnej i zwiększenia bezpieczeństwa mieszkańców, wśród których są również osoby ze szczególnymi potrzebami
C2.4(14)	599	Gmina Wałbrzych - Miasto na prawach powiatu / Zarząd Dróg Komunikacji i Utrzymywania Miasta	Przebudowa skrzyżowania ulic Sikorskiego i Moniuszki.	Niski poziom bezpieczeństwa ruchu drogowego, zła jakość życia mieszkańców związana ze złym stanem technicznym drogi oraz wysoką emisją spalin i hałasem.	Zwiększenie bezpieczeństwa ruchu drogowego, podniesienie poziomu estetyki miasta. Poprawa warunków ekologicznych. Zwiększenie przepustowości skrzyżowania.	Sposób oceny: - protokół odbioru prac budowlanych	Rezultat - nowopowstałe rondo. Zwiększenie przepustowości skrzyżowania.	Przebudowa skrzyżowania ul. Sikorskiego i ul. Moniuszki budowa ronda turbiniowego wraz z wiatami.	Skrzyżowanie ulic Sikorskiego i Moniuszki w Wałbrzychu	w pobliżu podobszaru Śródmieście (droga prowadząca do obszaru rewitalizacji)	8 015 268,00	Rządowy Fundusz Rozwoju Dróg (4.007.634,00) Środki własne gminy (4.007.634,00)	2021-2025	---	CEL 2	Projekt przyczyni się do poprawy dostępności komunikacyjnej i zwiększenia bezpieczeństwa mieszkańców, wśród których są również osoby ze szczególnymi potrzebami
C2.4(15)	600	Gmina Wałbrzych - Miasto na prawach powiatu / Zarząd Dróg Komunikacji i Utrzymywania Miasta	Przebudowa ul. Moniuszki od skrzyżowania z ul. Sikorskiego do wiaduktu kolejowego.	Niski poziom dostępności komunikacyjnej. Niski poziom bezpieczeństwa ruchu drogowego, zła jakość życia mieszkańców związana ze złym stanem technicznym drogi oraz wysoką emisją spalin i hałasem.	Poprawa dostępności komunikacyjnej, zwiększenie bezpieczeństwa ruchu drogowego, podniesienie poziomu estetyki miasta. Poprawa warunków ekologicznych.	Sposób oceny: - protokół odbioru prac budowlanych	Rezultat - długość zmodernizowanej/ nowopowstałej infrastruktury drogowej - 665 m	Przebudowa 665 m drogi powiatowej nr 3361D - ul. Moniuszki na odcinku od ul. Sikorskiego bez skrzyżowania do wiaduktu kolejowego przy skrzyżowaniu z ul. Królewicką wraz z towarzyszącą infrastrukturą drogową.	ul. Moniuszki w Wałbrzychu	w pobliżu podobszaru Śródmieście (droga prowadząca do obszaru rewitalizacji)	6 353 732,00	Rządowy Fundusz Rozwoju Dróg (3.176.866,00) Środki własne Gminy (3.176.866,00)	2021-2025	---	CEL 2	Projekt przyczyni się do poprawy dostępności komunikacyjnej i zwiększenia bezpieczeństwa mieszkańców, wśród których są również osoby ze szczególnymi potrzebami
C2.4(16)	601	Gmina Wałbrzych - Miasto na prawach powiatu / Zarząd Dróg Komunikacji i Utrzymywania Miasta	Przebudowa ul. Lubelskiej.	Niski poziom dostępności komunikacyjnej. Niski poziom bezpieczeństwa ruchu drogowego, zła jakość życia mieszkańców związana ze złym stanem technicznym drogi oraz wysoką emisją spalin i hałasem.	Poprawa dostępności komunikacyjnej do nowopowstającego centrum przesiadkowego (dworzec PKP Wałbrzych Centrum), zwiększenie bezpieczeństwa ruchu drogowego, podniesienie poziomu estetyki miasta. Poprawa warunków ekologicznych.	Sposób oceny: - protokół odbioru prac budowlanych	Rezultat - długość zmodernizowanej/ nowopowstałej infrastruktury drogowej - 320 m	Przebudowa 260 m - ul. Lubelskiej w Wałbrzychu na odcinku od styku z chodnikiem ul. Wysokiego do ronda Galerii 7 oraz 60 m ul. Browarnej od ul. Kolejowej do skrzyżowania z ul. Lubelską wraz ze skrzyżowaniem.	ul. Lubelska - 260 m ul. Browarna - 60 m w Wałbrzychu	Podobasz Śródmieście	99 900,00	Środki własne Gminy	2021-2023	---	CEL 2	Projekt przyczyni się do poprawy dostępności komunikacyjnej i zwiększenia bezpieczeństwa mieszkańców, wśród których są również osoby ze szczególnymi potrzebami

C.2.4(17)	602	Gmina Wałbrzych - Miasto na prawach powiatu / Zarząd Dróg Komunikacji i Utrzymania Miasta	Przebudowa ul. Mazowieckiej.	Niski poziom dostępności komunikacyjnej. Niski poziom bezpieczeństwa ruchu drogowego, zła jakość życia mieszkańców związana ze złym stanem technicznym drogi oraz wysoką emisją spalin i hałasem.	Poprawa dostępności komunikacyjnej do nowopowstającego centrum przesiadkowego (dworzec PKP Wałbrzych Centrum), zwiększenie bezpieczeństwa ruchu drogowego, podniesienie poziomu estetyki miasta. Poprawa warunków ekologicznych.	Sposób oceny: - protokół odbioru prac budowlanych	Rezultat - długość zmodernizowanej/ nowopowstałej infrastruktury drogowej – 233 m	Przebudowa 121 m – ul. Mazowieckiej w Wałbrzychu oraz 112 m ul. Lubelskiej na odcinku od ronda Galerii 7 do przejazdu kolejowego PKP.	ul. Mazowiecka – 121 m ul. Lubelska – 112 m w Wałbrzychu	w pobliżu podobszaru Śródmieście (droga prowadząca do obszaru rewitalizacji)	93 948,00	Środki własne Gminy	2021-2023	—	CEL 2	Projekt przyczyni się do poprawy dostępności komunikacyjnej i zwiększenia bezpieczeństwa mieszkańców, wśród których są również osoby ze szczególnymi potrzebami
C.1.2(10)	603	Gmina Wałbrzych - Miasto na prawach powiatu	Budowa Żłobka Samorządowego nr 7 przy ul. Truskawieckiej w Wałbrzychu	Wysoka skala osób nie uczestniczących w życiu społeczno - gospodarczym osób zamieszkujących obszary rewitalizowane, wysoki poziom bezrobocia, niski kapitał społeczny mieszkańców, niewystarczająca oferta wsparcia usług społecznych dla mieszkańców, wykluczenie społeczne.	Poprawa systemu aktywnego włączenia społecznego poprzez zbudowanie trwałej struktury aktywizacji społeczno - zawodowej osób zagrożonych wykluczeniem społecznym. Rozwój usług społecznych. Wzmocnienie zdolności do zatrudnienia lub samozatrudnienia, a następnie utrzymania trwałej aktywności społeczno-zawodowej.	Sposób oceny: - protokół odbioru prac budowlanych	1. Liczba wspartych obiektów infrastrukturalnych zlokalizowanych na rewitalizowanych obszarach - 1	Budowa żłobka samorządowego wraz z zagospodarowaniem terenu.	ul. Truskawiecka 21 w Wałbrzychu	W pobliżu podobszaru Nowe Miasto (utworzenie nowej infrastruktury ze względu na likwidację przestarzałej infrastruktury przy ul. Paderewskiego 2) brak odpowiedniej infrastruktury na OR	1 300 000,00	Dofinansowywane w formie dotacji celowej z budżetu państwa - Program „MALUCH plus” 2018 r.	2017-2018	—	CEL 1	
C.2.3(2)	604	Gmina Wałbrzych - Miasto na prawach powiatu	Wspólne podwórko - rewitalizacja rekreacyjnego placu zabaw i budowa boiska wielofunkcyjnego na terenie PSP 6 dla mieszkańców Wałbrzycha - Wałbrzyski Budżet Obywatelski - Edycja 2022 - rewitalizacja rekreacyjnego placu zabaw i budowa boiska wielofunkcyjnego na terenie PSP 6	Niska jakość przestrzeni publicznej. Dostosowanie zdegradowanych obiektów/ przestrzeni do zaspokajania potrzeb mieszkańców (w tym m.in. edukacyjnych, kulturalnych, rekreacyjnych, społecznych). Niska jakość życia mieszkańców.	Poprawa estetyki otoczenia i wizerunku miasta. Poprawa istniejącego stanu technicznego przestrzeni publicznej. Poprawa warunków edukacji, zabawy i rekreacji.	Sposób oceny: - protokół odbioru prac budowlanych, - ilość osób korzystających z wyremontowanej infrastruktury zgodnie z ilością uczniów szkoły	1. Liczba wspartych obiektów infrastrukturalnych zlokalizowanych na rewitalizowanych obszarach - 1 Rezultaty: oddana do użytku przestrzeń publiczna o charakterze rekreacyjno-sportowym - 1.	Budowa wielofunkcyjnego boiska sportowego ze sztucznej nawierzchni dla uczniów PSP nr 6 i mieszkańców Wałbrzycha przeznaczona do gry w piłkę nożną, ręczną i siatkówkę. Stworzenie siłowni zewnętrznej oraz rozbudowa i modernizacja istniejącego już placu zabaw będącego miejscem wypoczynku i rekreacji dla najmłodszych: montaż dodatkowych urządzeń zabawowych dla dzieci.	ul. Gen. Andersa 50 w Wałbrzychu	Podobszar Biały Kamień	615 000,00	Środki własne	2022-2023	—	CEL 2	
C.2.4(18)	605	Gmina Wałbrzych - Miasto na prawach powiatu / Zarząd Dróg Komunikacji i Utrzymania Miasta	Zielony transport publiczny - Wałbrzyski Autobus Wodorowy - zakup autobusów zeroemisyjnych	Niska jakość komunikacji publicznej, brak dostępności. Zły stan środowiska naturalnego ze względu na występowanie zjawiska niskiej emisji.	Poprawa jakości komunikacji publicznej i dostępności. Ograniczenie niskiej emisji poprzez zastosowanie napędu wodorowego. Poprawa jakości powietrza oraz zmniejszenie emisji pyłów oraz gazów cieplarnianych.	Sposób oceny: - protokół odbioru zakupionego taboru, - ilość osób korzystających z nowych środków komunikacji publicznej	1. Liczba zakupionych lub zmodernizowanych jednostek taboru pasażerskiego w publicznym transporcie zbiorowym komunikacji miejskiej 2. Redukcja emisji gazów cieplarnianych: szacowany roczny spadek emisji gazów cieplarnianych Rezultat: liczba osób korzystających z nowej infrastruktury	zakup 20 autobusów zeroemisyjnych	Wałbrzych	Obszar rewitalizacji miasta, cały obszar miasta	79 991 820,00	Dotacja NFOŚiGW 58.019.000,00 środki własne 21.972.820,00	2021-2025	—	CEL 2	Projekt przyczyni się do poprawy dostępności komunikacyjnej transportu miejskiego, wśród których są również osoby ze szczególnymi potrzebami
C.2.2(117)	606	Gmina Wałbrzych - Miasto na prawach powiatu	Realizacja programu priorytetowego "Ciepłe Mieszkanie" -	Zły stan środowiska naturalnego ze względu na występowanie zjawiska niskiej emisji.	Poprawa jakości powietrza oraz zmniejszenie emisji pyłów oraz gazów cieplarnianych poprzez wymianę źródeł ciepła i poprawę efektywności energetycznej w lokalach mieszkalnych znajdujących się w budynkach mieszkalnych wielorodzinnych.	Liczba udzielonych przez Gminę Wałbrzych dotacji (na podstawie pozytywnie rozpatrzonych wniosków) na zadania związane z ograniczeniem niskiej emisji kominowej na obszarze rewitalizacji	1. Liczba wspartych obiektów infrastrukturalnych na rewitalizowanych obszarach 2. Liczba osób, które skorzystały z programu	Wspieraniem objęte będą przedsięwzięcia polegające na wymianie nieefektywnych źródeł ciepła na paliwo stałe i poprawie efektywności energetycznej w lokalach mieszkalnych znajdujących się w budynkach mieszkalnych wielorodzinnych. Przedsięwzięcia realizowane przez właścicieli/współwłaścicieli nieruchomości w ramach Programu będą dofinansowywane ze środków udostępnionych przez NFOŚiGW	Obszar objęty rewitalizacją	Podobszar: Stary Zdrój, Nowe Miasto, Podgórze, Sobiecin, Biały Kamień, Śródmieście	24 062 500,00	Ministerstwo Klimatu i Środowiska wraz z Narodowym Funduszem Ochrony Środowiska i Gospodarki Wodnej	2023-2025	—	CEL 2	

C2.3(34)	607	Gmina Walbrzych - Miasto na prawach powiatu	Wykonanie modernizacji (wraz z przebudową) Stadionu Sportowego "Nowe Miasto" przy ul. Chopina 1a w Walbrzychu - I etap - modernizacja (wraz z przebudową) Stadionu Sportowego "Nowe Miasto" przy ul. Chopina 1a w Walbrzychu	Niska jakość przestrzeni publicznej. Dostosowanie zdegradowanych obiektów/przestrzeni do zaspokajania potrzeb mieszkańców (w tym m. in. mieszkaniowych, edukacyjnych, kulturalnych, rekreacyjnych, społecznych). Niska jakość życia mieszkańców.	Poprawa estetyki otoczenia i wizerunku miasta. Poprawa istniejącego stanu technicznego przestrzeni publicznej. Poprawa warunków edukacji, zabawy i rekreacji.	Sposób oceny: - protokół odbioru prac budowlanych, - ilość osób korzystających z wyremontowanej infrastruktury	1. Liczba wspartych obiektów infrastrukturalnych na rewitalizowanych obszarach - 1. Rezultaty: oddana do użytku przestrzeń publiczna o charakterze rekreacyjno - sportowym - 1	Przebudowa stadionu lekkoatletycznego z wyposażeniem sportowym oraz widownią, przebudowa boiska treningowego, przebudowa ciągów pieszo-jedynych oraz zaplecza parkingowego, przebudowa infrastruktury technicznej, budowa budynku zaplecza sportowego oraz sanitarnego, zagospodarowanie terenu	Ul. Chopina 1a / (dz. nr 34, 291, 292/1, 298, 299, 300/2, 300/3, 300/4, 300/5, 301/3, 301/4, 309, 320 obręb 21 Nowe Miasto)	Podobszar Nowe Miasto	44 000 000,00	dofinansowanie z Rządowego Funduszu Polski Ład: Programu Inwestycji Strategicznych	2022-2025	—	CEL 2
C2.2(118)	608	Gmina Walbrzych - Miasto na prawach powiatu	Modernizacja kotłowni wraz ze zmianą sposobu ogrzewania Hali Walbrzyskich Olimpijczyków ul. Chopina 1a - modernizacja kotłowni wraz ze zmianą sposobu ogrzewania oraz prace modernizacyjne Hali Walbrzyskich Olimpijczyków	Zły stan środowiska naturalnego ze względu na występowanie zjawiska niskiej emisji.	Poprawa jakości powietrza oraz zmniejszenie emisji pyłów oraz gazów cieplarnianych poprzez wymianę źródeł ciepła i poprawę efektywności energetycznej.	Sposób oceny: - protokół odbioru prac budowlanych	1. Liczba wspartych obiektów infrastrukturalnych na rewitalizowanych obszarach - 1.	Modernizacja kotłowni wraz ze zmianą sposobu ogrzewania	Hala Walbrzyskich Olimpijczyków ul. Chopina 1a	Podobszar Nowe Miasto	187 000,00	Środki własne Gminy	2022-2023	—	CEL 2
C2.3(35)	609	Gmina Walbrzych - Miasto na prawach powiatu	Wymiana tartanu w Hali Walbrzyskich Olimpijczyków - wymiana tartanu w Hali Walbrzyskich Olimpijczyków	Niska jakość przestrzeni publicznej. Dostosowanie zdegradowanych obiektów/przestrzeni do zaspokajania potrzeb mieszkańców (w tym m. in. mieszkaniowych, edukacyjnych, kulturalnych, rekreacyjnych, społecznych). Niska jakość życia mieszkańców.	Poprawa estetyki otoczenia i wizerunku miasta. Poprawa istniejącego stanu technicznego przestrzeni publicznej. Poprawa warunków edukacji, zabawy i rekreacji.	Sposób oceny: - protokół odbioru prac budowlanych	1. Liczba wspartych obiektów infrastrukturalnych na rewitalizowanych obszarach - 1.	Wymiana tartanu w Hali Walbrzyskich Olimpijczyków	Hala Walbrzyskich Olimpijczyków ul. Chopina 1a	Podobszar Nowe Miasto	1 345 000,00	Środki własne Gminy	2022-2023	—	CEL 2
C2.2(119)	610	Gmina Walbrzych - Miasto na prawach powiatu	Termomodernizacja (poprawa efektywności energetycznej) budynku I Liceum Ogólnokształcącego z Oddziałami Dwujęzycznymi przy ul. Paderewskiego 17.	Wysoka energochłonność budynków. Niska jakość przestrzeni publicznej. Dostosowanie zdegradowanych obiektów/przestrzeni do zaspokajania potrzeb uczniów szkoły (w tym m.in. edukacyjnych, kulturalnych, rekreacyjnych, społecznych). Niska jakość życia mieszkańców.	Poprawa efektywności energetycznej budynków. Zastosowanie odnawialnych źródeł energii. Poprawa estetyki otoczenia i wizerunku miasta. Poprawa istniejącego stanu technicznego budynku. Poprawa jakości życia uczniów.	Sposób oceny: - protokół odbioru prac budowlanych, - ilość osób korzystających z utworzonej infrastruktury zgodnie z wykazem osób uczących się	1. Wyremontowane budynki użyteczności publicznej na obszarze miejskim - 1 2. Liczba zmodernizowanych energetycznie budynków - 1 Rezultaty: Ilość osób korzystających z utworzonej infrastruktury - 549.	Poprawa efektywności energetycznej polegająca w szczególności na: remoncie dachu, ociepleniu ścian zewnętrznych, ociepleniu stropodachów, stropów, ścian piwnic, wymianie instalacji c.o. wraz z grzejnikami, wymianie stolarki okiennej, wymianie/renowacji stolarki drzwiowej, wymianie źródeł ciepła, wymianie instalacji c.w.u., montażu instalacji fotowoltaicznej, montażu pomp ciepła, wymianie wentylacji	Ul. Paderewskiego 17 w Walbrzychu	Obszar Nowe Miasto	9 500 000,00	Środki własne Gminy (1.900.000,00), Dofinansowanie FEDS 2021-2027 (7.600.000,00)	2024-2026	—	CEL 2
C2.2(120)	611	Gmina Walbrzych - Miasto na prawach powiatu	Termomodernizacja (poprawa efektywności energetycznej) budynku, II Liceum Ogólnokształcącego przy Al. Wyzwolenia 34 w Walbrzychu.	Wysoka energochłonność budynków. Niska jakość przestrzeni publicznej. Dostosowanie zdegradowanych obiektów/przestrzeni do zaspokajania potrzeb uczniów szkoły (w tym m.in. edukacyjnych, kulturalnych, rekreacyjnych, społecznych). Niska jakość życia mieszkańców	Poprawa efektywności energetycznej budynków. Zastosowanie odnawialnych źródeł energii. Poprawa estetyki otoczenia i wizerunku miasta. Poprawa istniejącego stanu technicznego budynku. Poprawa jakości życia uczniów.	Sposób oceny: - protokół odbioru prac budowlanych, - ilość osób korzystających z utworzonej infrastruktury zgodnie z wykazem osób uczących się	1. Wyremontowane budynki użyteczności publicznej na obszarze miejskim - 1 2. Liczba zmodernizowanych energetycznie budynków - 1 Rezultaty: Ilość osób korzystających z utworzonej infrastruktury - 478.	Poprawa efektywności energetycznej polegająca w szczególności na wymianie instalacji c.o. wraz z grzejnikami oraz wymianą źródła ciepła i dociepleniem piwnic (II LO).	ul. Al. Wyzwolenia 34 w Walbrzychu	Obszar Śródmieście	1 000 000,00	Środki własne Gminy (200.000,00), Dofinansowanie FEDS 2021-2027 (800.000,00)	2024-2026	—	CEL 2

C2.2(121)	612	Gmina Wałbrzych - Miasto na prawach powiatu - Miasto na prawach powiatu	Termomodernizacja (poprawa efektywności energetycznej) budynku Olimpijskiego przy ul. Chopina 1a w Wałbrzychu.	Wysoka energochłonność budynków. Niska jakość przestrzeni publicznej. Dostosowanie zdegradowanych obiektów/ przestrzeni do zaspokajania potrzeb uczniów szkół, członków klubów sportowych (w tym m.in. edukacyjnych, kulturalnych, rekreacyjnych, społecznych). Niska jakość życia mieszkańców	Poprawa efektywności energetycznej budynków.Zastosowanie odnawialnych źródeł energii. Poprawa estetyki otoczenia i wizerunku miasta. Poprawa istniejącego stanu technicznego budynku. Poprawa jakości życia uczniów szkół oraz członków klubów sportowych..	Sposób oceny: - protokół odbioru prac budowlanych, - ilość osób korzystających z utworzonej infrastruktury zgodnie z wykazem osób uprawiających sport na hali.	1. Wyremontowane budynki użyteczności publicznej na obszarze miejskim - 1 2. Liczba zmodernizowanych energetycznie budynków - 1 Rezultaty: Ilość osób korzystających z utworzonej infrastruktury - 1400	Poprawa efektywności energetycznej polegająca na dociepleniu ścian zewnętrznych budynku, dociepleniu dachu nad halą niższą i wyższą wraz z wykonaniem pokrycia dachowego poprzez dołożenie warstwy izolacyjnej, wymianę stolarki okiennej, wymianę stolarki drzwiowej, montaż instalacji fotowoltaicznej, modernizacji technologii kotłowni węglowej poprzez zastosowanie kotła elektrycznego, modernizacja instalacji c.w.u. poprzez zastosowanie pojemnościowych podgrzewaczy wody współpracujących z układem powietrznych pomp ciepła, modernizacji wentylacji mechanicznej, montażu aparatów grzewczo-wentylacyjnych pracujących na powietrzu obiesowym, modernizacji istniejącej	ul. Chopina 1A w Wałbrzychu	Obszar Nowe Miasto	8 000 000,00	Środki własne Gminy (6.400.000,00), Dofinansowanie FEDS 2021-2027 (1.600.000,00)	2023-2026	—	CEL 2
C2.3(36)	613	Gmina Wałbrzych - Miasto na prawach powiatu - Miasto na prawach powiatu	Modernizacja boiska wielofunkcyjnego ORLIK przy Zespole Szkolno-Przedszkolnym nr 4 w Wałbrzychu	Niska jakość przestrzeni publicznej. Dostosowanie zdegradowanych obiektów/ przestrzeni do zaspokajania potrzeb mieszkańców (w tym m.in. edukacyjnych, kulturalnych, rekreacyjnych, społecznych). Niska jakość życia mieszkańców.	Poprawa estetyki otoczenia i wizerunku miasta. Poprawa istniejącego stanu technicznego przestrzeni publicznej.	Sposób oceny: - protokół odbioru prac budowlanych, - ilość osób korzystających z wyremontowanej infrastruktury zgodnie z ilością uczniów szkoły	1. Liczba wspartych obiektów infrastrukturalnych zlokalizowanych na rewitalizowanych obszarach - 1 Rezultaty: oddana do użytku przestrzeń publiczna o charakterze rekreacyjno-sportowym - 1.	Modernizacja boiska ORLIK poprzez :wymianę nawierzchni na poliuretanową, wykonanie nowego ogrodzenia,nowych opraw oświetleniowych, piłkochwytd, drenaży.	ul. 11 Listopada 75 w Wałbrzychu	Podobszar Nowe Miasto	753 700,00	Środki własne Gminy - 398.000,00 zł. Dofinansowanie z Ministerstwa Sportu i Turystyki: 355.700,00 zł.	2023	—	CEL 2
C2.3(37)	614	Gmina Wałbrzych - Miasto na prawach powiatu - Miasto na prawach powiatu	Modernizacja boiska wielofunkcyjnego ORLIK przy Zespole Szkolno-Przedszkolnym nr 5 w Wałbrzychu	Niska jakość przestrzeni publicznej. Dostosowanie zdegradowanych obiektów/ przestrzeni do zaspokajania potrzeb mieszkańców (w tym m.in. edukacyjnych, kulturalnych, rekreacyjnych, społecznych). Niska jakość życia mieszkańców.	Poprawa estetyki otoczenia i wizerunku miasta. Poprawa istniejącego stanu technicznego przestrzeni publicznej.	Sposób oceny: - protokół odbioru prac budowlanych, - ilość osób korzystających z wyremontowanej infrastruktury zgodnie z ilością uczniów szkoły	1. Liczba wspartych obiektów infrastrukturalnych zlokalizowanych na rewitalizowanych obszarach - 1 Rezultaty: oddana do użytku przestrzeń publiczna o charakterze rekreacyjno-sportowym - 1.	Modernizacja boiska ORLIK poprzez :wymianę nawierzchni na poliuretanową i trawiastą, wykonanie nowego ogrodzenia,nowych opraw oświetleniowych, piłkochwytd.	ul. B. Limanowskiego 12 w Wałbrzychu	Podobszar Śródmieście	659 600,00	Środki własne Gminy - 350/000,00 zł. Dofinansowanie z Ministerstwa Sportu i Turystyki: 309.600,00 zł.	2023	—	CEL 2
C1.7(3)	615	Gmina Wałbrzych - Miasto na prawach powiatu	Wykonanie remontu i adaptacji pomieszczenia na cele gabinetu stomatologicznego w ZSP nr 4 przy ul. 11 Listopada 75 w Wałbrzychu	Niska jakość życia mieszkańców, degradacja techniczna obiektu infrastruktury społecznej, niska jakość przestrzeni publicznej. Niski kapitał społeczny mieszkańców, niewystarczająca oferta wsparcia usług społecznych dla mieszkańców.	Poprawa wizerunku i estetyki miasta. Zmniejszenie degradacji dzielnicy. Wzmacnianie lokalnego kapitału społecznego. Rozwój usług społecznych. Poprawa jakości życia społecznego mieszkańców oraz ich stanu zdrowia.	Sposób oceny: - protokół odbioru prac budowlanych, - ilość osób korzystających z wyremontowanej infrastruktury zgodnie z ilością uczniów szkoły	1. Liczba wspartych obiektów infrastrukturalnych zlokalizowanych na rewitalizowanych obszarach - 1 Rezultaty: oddana do użytku przestrzeń o charakterze zdrowotnym - 1.	Remont pomieszczenia (nowe wykładziny, oświetlenie, wymiana drzwi) oraz wyposażenie w nowy unit stomatologiczny, lodówkę, szafki.	ul. 11 Listopada 75 w Wałbrzychu	W pobliżu podobszaru Stary Zdrój i Nowe Miasto (brak odpowiedniejinfrastruktury do realizacji projektu w granicach ww. podobszaru rewitalizacji)	250 000,00	Środki własne Gminy	2023	—	CEL 1

C1.3(1)	616	Gmina Wałbrzych - Miasto na prawach powiatu	Integracja przez edukację - zapewnienie uczniom z Ukrainy warunków do nauki i integracji przez modernizację zaplecza dydaktycznego w Wałbrzychu poprzez wykonanie remontu 1) budynku łącznika przy Zespole Szkolno-Przedszkolnym nr 1 przy ul. 1 Maja 105 oraz 2) utworzenie Zespołu Szkolno-Przedszkolnego nr 8 przy ul. Poznańskiej w Wałbrzychu.	Wysoka energochłonność budynków. Niska jakość przestrzeni publicznej. Dostosowanie zdegradowanych obiektów/ przestrzeni do zaspokajania potrzeb uczniów szkoły (w tym m.in. edukacyjnych, kulturalnych, rekreacyjnych, społecznych). Niska jakość życia mieszkańców	Poprawa efektywności energetycznej budynków. Poprawa estetyki otoczenia i wizerunku miasta. Poprawa istniejącego stanu technicznego budynku. Poprawa jakości życia uczniów.	posób oceny: - protokół odbioru prac budowlanych, - ilość osób korzystających z utworzonej infrastruktury zgodnie z wykazem osób uczących się .	Wyremontowane budynki edukacyjne na obszarze miejskim - 2 2. Liczba zmodernizowanych energetycznie budynków - 2 Rezultaty: Ilość uczniów korzystających z utworzonej infrastruktury : 1)402, 2) 521	1) Remont dachu, ocieplenie ścian, wymiana stolarki okiennej i drzwiowej, wymiana c.o., wykonanie podjazdu dla niepełnosprawnych, zakup szafek. 2) Wykonanie robót ogólnobudowlanych, modernizacja i ocieplenie dachu, wymiana instalacji sanitarnej i elektrycznej, wykonanie schodolazu dla osób niepełnosprawnych.	ul. 1 Maja 105 oraz ul. Poznańska 8 w Wałbrzychu	1) Podobszar Sobiecin, 2) Podobszar Podgórze	3 199 816,00	Dotacja UE EFRR RPO WD łącznie 2.415.752,50 zł (ZAD 1 - 882.115,70, ZAD 2 - 1.533.636,80), środki własne Gminy 784.063,50	2022-2023	—	CEL 1
C2.2(116)	617	Gmina Wałbrzych - Miasto na prawach powiatu - Miasto na prawach powiatu	Budowa (w tym zakup niezbędnych urządzeń) infrastruktury służącej wytwarzaniu energii pochodzącej z promieniowania słonecznego przez członków Wałbrzyskiego Klastra Energetycznego” – w zakresie budowy mikroinstalacji fotowoltaicznej na budynku Urzędu Miejskiego przy ul. Kopernika 2 w Wałbrzychu	Wysoka energochłonność budynków. Niska jakość przestrzeni publicznej. Dostosowanie zdegradowanych obiektów/ przestrzeni do zaspokajania potrzeb pracowników urzędu i mieszkańców miasta. Niska jakość życia mieszkańców	Poprawa efektywności energetycznej budynków.Zastosowanie odnawialnych źródeł energii. Poprawa estetyki otoczenia i wizerunku miasta. Poprawa istniejącego stanu technicznego budynku. Poprawa jakości pracy urzędników.	Sposób oceny: - protokół odbioru prac budowlanych, - ilość osób korzystających z utworzonej infrastruktury zgodnie z wykazem osób pracujących w budynku .	1. Wyremontowane budynki użyteczności publicznej na obszarze miejskim - 1 2. Liczba zmodernizowanych energetycznie budynków - 1 Rezultaty: Ilość osób korzystających z utworzonej infrastruktury - 478.	Budowa mikroinstalacji fotowoltaicznej na dachu budynku.	ul. Kopernika 2 w Wałbrzychu	Podobszar Śródmieście	35 508,87	UE EFRR 21.305,32 środki własne Gminy 14.203,55	2020-2023	—	CEL 2
C2.2(91)	618	Gmina Wałbrzych - Miasto na prawach powiatu / Miejski Zarząd Budynków Sp. z o.o	Remont budynku użyteczności publicznej przy ul. Jana Matejki 1 w Wałbrzychu wraz z wymianą źródła ciepła.	Wysoka energochłonność budynków. Niska jakość przestrzeni publicznej. Dostosowanie zdegradowanych obiektów/ przestrzeni do zaspokajania potrzeb pracowników urzędu i mieszkańców miasta. Niska jakość życia mieszkańców	Poprawa efektywności energetycznej budynków.Zastosowanie odnawialnych źródeł energii. Poprawa estetyki otoczenia i wizerunku miasta. Poprawa istniejącego stanu technicznego budynku. Poprawa jakości pracy urzędników.	Sposób oceny: - protokół odbioru prac budowlanych	1. Liczba wspartych obiektów infrastrukturalnych zlokalizowanych na rewitalizowanych obszarach - 1 2. Wyremontowane budynki użyteczności publicznej na obszarze miejskim - 1 3. Liczba zmodernizowanych energetycznie budynków - 1 Rezultaty: Ilość osób korzystających z utworzonej infrastruktury - 478 Budynki publiczne o lepszej charakterystyce energetycznej - 1	Remont elewacji, klatki schodowej, piwnic oraz wymiana źródła ciepła ze wsparciem OZE, wykonanie izolacji, częściowa wymiana stolarki okiennej i drzwiowej.	ul. Matejki 1 58-300 Wałbrzych	Podobszar Śródmieście	3 500 000,00	UE EFRR 21.305,32 środki własne Gminy 14.203,55	2023-2025	—	CEL 2
C2.2(92)	619	Gmina Wałbrzych - Miasto na prawach powiatu / Miejski Zarząd Budynków Sp. z o.o	Przebudowa i termomodernizacja budynku mieszkalnego przy ul. Osiedleńców 1 w Wałbrzychu.	Wysoka energochłonność budynków. Niska jakość przestrzeni publicznej. Dostosowanie zdegradowanych obiektów/ przestrzeni do zaspokajania potrzeb mieszkaniowych mieszkańców. Niska jakość życia mieszkańców. Zły stan środowiska naturalnego ze względu na występowanie zjawiska niskiej emisji.	Poprawa efektywności energetycznej budynków. Zastosowanie odnawialnych źródeł energii. Przebudowa mieszkań. Poprawa estetyki otoczenia i wizerunku miasta. Poprawa istniejącego stanu technicznego budynku. Poprawa jakości życia mieszkańców. Dostosowanie dla osób niepełnosprawnych.	Sposób oceny: - protokół odbioru prac budowlanych	1. Wyremontowane budynki mieszkalne na obszarze miejskim - 1 2. Liczba zmodernizowanych energetycznie budynków - 1	Termomodernizacja budynku (podniesienie efektywności energetycznej) oraz remont (przebudowa) pomieszczeń i instalacji, wykonanie udogodnień dla osób niepełnosprawnych, zastosowanie odnawialnych źródeł energii	ul. Osiedleńców 1	Podobszar Nowe Miasto	2 500 000,00	BGK (2.125.000,00) środki własne (375.000,00)	2023-2026	—	CEL 2

C.2.(93)	620	Gmina Wałbrzych - Miasto na prawach powiatu / Miejski Zarząd Budynków Sp. z o.o	Przebudowa i termomodernizacja budynku mieszkalnego przy ul. Osiedleńców 2 w Wałbrzychu.	Wysoka energochłonność budynków. Niska jakość przestrzeni publicznej. Dostosowanie zdegradowanych obiektów/ przestrzeni do zaspokajania potrzeb mieszkaniowych mieszkańców. Niska jakość życia mieszkańców. Zły stan środowiska naturalnego ze względu na występowanie zjawiska niskiej emisji.	Poprawa efektywności energetycznej budynków. Zastosowanie odnawialnych źródeł energii. Przebudowa mieszkań. Poprawa estetyki otoczenia i wizerunku miasta. Poprawa istniejącego stanu technicznego budynku. Poprawa jakości życia mieszkańców. Dostosowanie dla osób niepełnosprawnych.	Sposób oceny: - protokół odbioru prac budowlanych	2. Wyremontowane budynki mieszkalne na obszarze miejskim - 1 2. Liczba zmodernizowanych energetycznie budynków - 1	Termomodernizacja budynku (podniesienie efektywności energetycznej) oraz remont (przebudowa) pomieszczeń i instalacji, wykonanie udogodnień dla osób niepełnosprawnych, zastosowanie odnawialnych źródeł energii	ul. Osiedleńców 2	Podobszar Nowe Miasto	2 500 000,00	BGK (2.125.000,00) środki własne (375.000,00)	2023-2026	—	CEL 2
C.2.(94)	621	Gmina Wałbrzych - Miasto na prawach powiatu / Miejski Zarząd Budynków Sp. z o.o	Przebudowa i termomodernizacja budynku mieszkalnego przy ul. Osiedleńców 3 w Wałbrzychu.	Wysoka energochłonność budynków. Niska jakość przestrzeni publicznej. Dostosowanie zdegradowanych obiektów/ przestrzeni do zaspokajania potrzeb mieszkaniowych mieszkańców. Niska jakość życia mieszkańców. Zły stan środowiska naturalnego ze względu na występowanie zjawiska niskiej emisji.	Poprawa efektywności energetycznej budynków. Zastosowanie odnawialnych źródeł energii. Przebudowa mieszkań. Poprawa estetyki otoczenia i wizerunku miasta. Poprawa istniejącego stanu technicznego budynku. Poprawa jakości życia mieszkańców. Dostosowanie dla osób niepełnosprawnych.	Sposób oceny: - protokół odbioru prac budowlanych	3. Wyremontowane budynki mieszkalne na obszarze miejskim - 1 2. Liczba zmodernizowanych energetycznie budynków - 1	Termomodernizacja budynku (podniesienie efektywności energetycznej) oraz remont (przebudowa) pomieszczeń i instalacji, wykonanie udogodnień dla osób niepełnosprawnych, zastosowanie odnawialnych źródeł energii	ul. Osiedleńców 3	Podobszar Nowe Miasto	2 500 000,00	BGK (2.125.000,00) środki własne (375.000,00)	2023-2026	—	CEL 2
C.2.(95)	622	Gmina Wałbrzych - Miasto na prawach powiatu / Miejski Zarząd Budynków Sp. z o.o	Przebudowa i termomodernizacja budynku mieszkalnego przy ul. Osiedleńców 4 w Wałbrzychu.	Wysoka energochłonność budynków. Niska jakość przestrzeni publicznej. Dostosowanie zdegradowanych obiektów/ przestrzeni do zaspokajania potrzeb mieszkaniowych mieszkańców. Niska jakość życia mieszkańców. Zły stan środowiska naturalnego ze względu na występowanie zjawiska niskiej emisji.	Poprawa efektywności energetycznej budynków. Zastosowanie odnawialnych źródeł energii. Przebudowa mieszkań. Poprawa estetyki otoczenia i wizerunku miasta. Poprawa istniejącego stanu technicznego budynku. Poprawa jakości życia mieszkańców. Dostosowanie dla osób niepełnosprawnych.	Sposób oceny: - protokół odbioru prac budowlanych	4. Wyremontowane budynki mieszkalne na obszarze miejskim - 1 2. Liczba zmodernizowanych energetycznie budynków - 1	Termomodernizacja budynku (podniesienie efektywności energetycznej) oraz remont (przebudowa) pomieszczeń i instalacji, wykonanie udogodnień dla osób niepełnosprawnych, zastosowanie odnawialnych źródeł energii	ul. Osiedleńców 4	Podobszar Nowe Miasto	2 500 000,00	BGK (2.125.000,00) środki własne (375.000,00)	2023-2026	—	CEL 2
C.2.(96)	623	Gmina Wałbrzych - Miasto na prawach powiatu / Miejski Zarząd Budynków Sp. z o.o	Przebudowa i termomodernizacja budynku mieszkalnego przy ul. Osiedleńców 5 w Wałbrzychu.	Wysoka energochłonność budynków. Niska jakość przestrzeni publicznej. Dostosowanie zdegradowanych obiektów/ przestrzeni do zaspokajania potrzeb mieszkaniowych mieszkańców. Niska jakość życia mieszkańców. Zły stan środowiska naturalnego ze względu na występowanie zjawiska niskiej emisji.	Poprawa efektywności energetycznej budynków. Zastosowanie odnawialnych źródeł energii. Przebudowa mieszkań. Poprawa estetyki otoczenia i wizerunku miasta. Poprawa istniejącego stanu technicznego budynku. Poprawa jakości życia mieszkańców. Dostosowanie dla osób niepełnosprawnych.	Sposób oceny: - protokół odbioru prac budowlanych	5. Wyremontowane budynki mieszkalne na obszarze miejskim - 1 2. Liczba zmodernizowanych energetycznie budynków - 1	Termomodernizacja budynku (podniesienie efektywności energetycznej) oraz remont (przebudowa) pomieszczeń i instalacji, wykonanie udogodnień dla osób niepełnosprawnych, zastosowanie odnawialnych źródeł energii	ul. Osiedleńców 5	Podobszar Nowe Miasto	2 500 000,00	BGK (2.125.000,00) środki własne (375.000,00)	2023-2026	—	CEL 2
C.2.(97)	624	Gmina Wałbrzych - Miasto na prawach powiatu / Miejski Zarząd Budynków Sp. z o.o	Przebudowa i termomodernizacja budynku mieszkalnego przy ul. Osiedleńców 6 w Wałbrzychu.	Wysoka energochłonność budynków. Niska jakość przestrzeni publicznej. Dostosowanie zdegradowanych obiektów/ przestrzeni do zaspokajania potrzeb mieszkaniowych mieszkańców. Niska jakość życia mieszkańców. Zły stan środowiska naturalnego ze względu na występowanie zjawiska niskiej emisji.	Poprawa efektywności energetycznej budynków. Zastosowanie odnawialnych źródeł energii. Przebudowa mieszkań. Poprawa estetyki otoczenia i wizerunku miasta. Poprawa istniejącego stanu technicznego budynku. Poprawa jakości życia mieszkańców. Dostosowanie dla osób niepełnosprawnych.	Sposób oceny: - protokół odbioru prac budowlanych	6. Wyremontowane budynki mieszkalne na obszarze miejskim - 1 2. Liczba zmodernizowanych energetycznie budynków - 1	Termomodernizacja budynku (podniesienie efektywności energetycznej) oraz remont (przebudowa) pomieszczeń i instalacji, wykonanie udogodnień dla osób niepełnosprawnych, zastosowanie odnawialnych źródeł energii	ul. Osiedleńców 6	Podobszar Nowe Miasto	2 500 000,00	BGK (2.125.000,00) środki własne (375.000,00)	2023-2026	—	CEL 2

C.2.(98)	625	Gmina Wałbrzych - Miasto na prawach powiatu / Miejski Zarząd Budynków Sp. z o.o	Przebudowa i termomodernizacja budynku mieszkalnego przy ul. Osiedleńców 7 w Wałbrzychu.	Wysoka energochłonność budynków. Niska jakość przestrzeni publicznej. Dostosowanie zdegradowanych obiektów/ przestrzeni do zaspokajania potrzeb mieszkaniowych mieszkańców. Niska jakość życia mieszkańców. Zły stan środowiska naturalnego ze względu na występowanie zjawiska niskiej emisji.	Poprawa efektywności energetycznej budynków. Zastosowanie odnawialnych źródeł energii. Przebudowa mieszkań. Poprawa estetyki otoczenia i wizerunku miasta. Poprawa istniejącego stanu technicznego budynku. Poprawa jakości życia mieszkańców. Dostosowanie dla osób niepełnosprawnych.	Sposób oceny: - protokół odbioru prac budowlanych	7. Wyremontowane budynki mieszkalne na obszarze miejskim - 1 2. Liczba zmodernizowanych energetycznie budynków - 1	Termomodernizacja budynku (podniesienie efektywności energetycznej) oraz remont (przebudowa) pomieszczeń i instalacji, wykonanie udogodnień dla osób niepełnosprawnych, zastosowanie odnawialnych źródeł energii	ul. Osiedleńców 7	Podobszar Nowe Miasto	2 500 000,00	BGK (2.125.000,00) środki własne (375.000,00)	2023-2026	—	CEL 2
C.2.(99)	626	Gmina Wałbrzych - Miasto na prawach powiatu / Miejski Zarząd Budynków Sp. z o.o	Przebudowa i termomodernizacja budynku mieszkalnego przy ul. Osiedleńców 8 w Wałbrzychu.	Wysoka energochłonność budynków. Niska jakość przestrzeni publicznej. Dostosowanie zdegradowanych obiektów/ przestrzeni do zaspokajania potrzeb mieszkaniowych mieszkańców. Niska jakość życia mieszkańców. Zły stan środowiska naturalnego ze względu na występowanie zjawiska niskiej emisji.	Poprawa efektywności energetycznej budynków. Zastosowanie odnawialnych źródeł energii. Przebudowa mieszkań. Poprawa estetyki otoczenia i wizerunku miasta. Poprawa istniejącego stanu technicznego budynku. Poprawa jakości życia mieszkańców. Dostosowanie dla osób niepełnosprawnych.	Sposób oceny: - protokół odbioru prac budowlanych	8. Wyremontowane budynki mieszkalne na obszarze miejskim - 1 2. Liczba zmodernizowanych energetycznie budynków - 1	Termomodernizacja budynku (podniesienie efektywności energetycznej) oraz remont (przebudowa) pomieszczeń i instalacji, wykonanie udogodnień dla osób niepełnosprawnych, zastosowanie odnawialnych źródeł energii	ul. Osiedleńców 8	Podobszar Nowe Miasto	2 500 000,00	BGK (2.125.000,00) środki własne (375.000,00)	2023-2026	—	CEL 2
C.2.(100)	627	Gmina Wałbrzych - Miasto na prawach powiatu / Miejski Zarząd Budynków Sp. z o.o	Przebudowa i termomodernizacja budynku mieszkalnego przy ul. Osiedleńców 9 w Wałbrzychu.	Wysoka energochłonność budynków. Niska jakość przestrzeni publicznej. Dostosowanie zdegradowanych obiektów/ przestrzeni do zaspokajania potrzeb mieszkaniowych mieszkańców. Niska jakość życia mieszkańców. Zły stan środowiska naturalnego ze względu na występowanie zjawiska niskiej emisji.	Poprawa efektywności energetycznej budynków. Zastosowanie odnawialnych źródeł energii. Przebudowa mieszkań. Poprawa estetyki otoczenia i wizerunku miasta. Poprawa istniejącego stanu technicznego budynku. Poprawa jakości życia mieszkańców. Dostosowanie dla osób niepełnosprawnych.	Sposób oceny: - protokół odbioru prac budowlanych	9. Wyremontowane budynki mieszkalne na obszarze miejskim - 1 2. Liczba zmodernizowanych energetycznie budynków - 1	Termomodernizacja budynku (podniesienie efektywności energetycznej) oraz remont (przebudowa) pomieszczeń i instalacji, wykonanie udogodnień dla osób niepełnosprawnych, zastosowanie odnawialnych źródeł energii	ul. Osiedleńców 9	Podobszar Nowe Miasto	2 500 000,00	BGK (2.125.000,00) środki własne (375.000,00)	2023-2026	—	CEL 2
C.2.(101)	628	Gmina Wałbrzych - Miasto na prawach powiatu / Miejski Zarząd Budynków Sp. z o.o	Przebudowa i termomodernizacja budynku mieszkalnego przy ul. Osiedleńców 10 w Wałbrzychu.	Wysoka energochłonność budynków. Niska jakość przestrzeni publicznej. Dostosowanie zdegradowanych obiektów/ przestrzeni do zaspokajania potrzeb mieszkaniowych mieszkańców. Niska jakość życia mieszkańców. Zły stan środowiska naturalnego ze względu na występowanie zjawiska niskiej emisji.	Poprawa efektywności energetycznej budynków. Zastosowanie odnawialnych źródeł energii. Przebudowa mieszkań. Poprawa estetyki otoczenia i wizerunku miasta. Poprawa istniejącego stanu technicznego budynku. Poprawa jakości życia mieszkańców. Dostosowanie dla osób niepełnosprawnych.	Sposób oceny: - protokół odbioru prac budowlanych	10. Wyremontowane budynki mieszkalne na obszarze miejskim - 1 2. Liczba zmodernizowanych energetycznie budynków - 1	Termomodernizacja budynku (podniesienie efektywności energetycznej) oraz remont (przebudowa) pomieszczeń i instalacji, wykonanie udogodnień dla osób niepełnosprawnych, zastosowanie odnawialnych źródeł energii	ul. Osiedleńców 10	Podobszar Nowe Miasto	2 500 000,00	BGK (2.125.000,00) środki własne (375.000,00)	2023-2026	—	CEL 2
C.2.(102)	629	Gmina Wałbrzych - Miasto na prawach powiatu / Miejski Zarząd Budynków Sp. z o.o	Przebudowa i termomodernizacja budynku mieszkalnego przy ul. Osiedleńców 11 w Wałbrzychu.	Wysoka energochłonność budynków. Niska jakość przestrzeni publicznej. Dostosowanie zdegradowanych obiektów/ przestrzeni do zaspokajania potrzeb mieszkaniowych mieszkańców. Niska jakość życia mieszkańców. Zły stan środowiska naturalnego ze względu na występowanie zjawiska niskiej emisji.	Poprawa efektywności energetycznej budynków. Zastosowanie odnawialnych źródeł energii. Przebudowa mieszkań. Poprawa estetyki otoczenia i wizerunku miasta. Poprawa istniejącego stanu technicznego budynku. Poprawa jakości życia mieszkańców. Dostosowanie dla osób niepełnosprawnych.	Sposób oceny: - protokół odbioru prac budowlanych	11. Wyremontowane budynki mieszkalne na obszarze miejskim - 1 2. Liczba zmodernizowanych energetycznie budynków - 1	Termomodernizacja budynku (podniesienie efektywności energetycznej) oraz remont (przebudowa) pomieszczeń i instalacji, wykonanie udogodnień dla osób niepełnosprawnych, zastosowanie odnawialnych źródeł energii	ul. Osiedleńców 11	Podobszar Nowe Miasto	2 500 000,00	BGK (2.125.000,00) środki własne (375.000,00)	2023-2026	—	CEL 2

C2.2(103)	630	Gmina Wałbrzych - Miasto na prawach powiatu / Miejski Zarząd Budynków Sp. z o.o	Przebudowa i termomodernizacja budynku mieszkalnego przy ul. Osiedleńców 12 w Wałbrzychu.	Wysoka energochłonność budynków. Niska jakość przestrzeni publicznej. Dostosowanie zdegradowanych obiektów/ przestrzeni do zaspokajania potrzeb mieszkaniowych mieszkańców. Niska jakość życia mieszkańców. Zły stan środowiska naturalnego ze względu na występowanie zjawiska niskiej emisji.	Poprawa efektywności energetycznej budynków. Zastosowanie odnawialnych źródeł energii. Przebudowa mieszkań. Poprawa estetyki otoczenia i wizerunku miasta. Poprawa istniejącego stanu technicznego budynku. Poprawa jakości życia mieszkańców. Dostosowanie dla osób niepełnosprawnych.	Sposób oceny: - protokół odbioru prac budowlanych	12. Wyremontowane budynki mieszkalne na obszarze miejskim - 1 2. Liczba zmodernizowanych energetycznie budynków - 1	Termomodernizacja budynku (podniesienie efektywności energetycznej) oraz remont (przebudowa) pomieszczeń i instalacji, wykonanie udogodnień dla osób niepełnosprawnych, zastosowanie odnawialnych źródeł energii	ul. Osiedleńców 12	Podobszar Nowe Miasto	2 500 000,00	BGK (2.125.000,00) środki własne (375.000,00)	2023-2026	—	CEL 2
C2.2(104)	631	Gmina Wałbrzych - Miasto na prawach powiatu / Miejski Zarząd Budynków Sp. z o.o	Przebudowa i termomodernizacja budynku mieszkalnego przy ul. Osiedleńców 13 w Wałbrzychu.	Wysoka energochłonność budynków. Niska jakość przestrzeni publicznej. Dostosowanie zdegradowanych obiektów/ przestrzeni do zaspokajania potrzeb mieszkaniowych mieszkańców. Niska jakość życia mieszkańców. Zły stan środowiska naturalnego ze względu na występowanie zjawiska niskiej emisji.	Poprawa efektywności energetycznej budynków. Zastosowanie odnawialnych źródeł energii. Przebudowa mieszkań. Poprawa estetyki otoczenia i wizerunku miasta. Poprawa istniejącego stanu technicznego budynku. Poprawa jakości życia mieszkańców. Dostosowanie dla osób niepełnosprawnych.	Sposób oceny: - protokół odbioru prac budowlanych	13. Wyremontowane budynki mieszkalne na obszarze miejskim - 1 2. Liczba zmodernizowanych energetycznie budynków - 1	Termomodernizacja budynku (podniesienie efektywności energetycznej) oraz remont (przebudowa) pomieszczeń i instalacji, wykonanie udogodnień dla osób niepełnosprawnych, zastosowanie odnawialnych źródeł energii	ul. Osiedleńców 13	Podobszar Nowe Miasto	2 500 000,00	BGK (2.125.000,00) środki własne (375.000,00)	2023-2026	—	CEL 2
C2.2(105)	632	Gmina Wałbrzych - Miasto na prawach powiatu / Miejski Zarząd Budynków Sp. z o.o	Przebudowa i termomodernizacja budynku mieszkalnego przy ul. Osiedleńców 14 w Wałbrzychu.	Wysoka energochłonność budynków. Niska jakość przestrzeni publicznej. Dostosowanie zdegradowanych obiektów/ przestrzeni do zaspokajania potrzeb mieszkaniowych mieszkańców. Niska jakość życia mieszkańców. Zły stan środowiska naturalnego ze względu na występowanie zjawiska niskiej emisji.	Poprawa efektywności energetycznej budynków. Zastosowanie odnawialnych źródeł energii. Przebudowa mieszkań. Poprawa estetyki otoczenia i wizerunku miasta. Poprawa istniejącego stanu technicznego budynku. Poprawa jakości życia mieszkańców. Dostosowanie dla osób niepełnosprawnych.	Sposób oceny: - protokół odbioru prac budowlanych	14. Wyremontowane budynki mieszkalne na obszarze miejskim - 1 2. Liczba zmodernizowanych energetycznie budynków - 1	Termomodernizacja budynku (podniesienie efektywności energetycznej) oraz remont (przebudowa) pomieszczeń i instalacji, wykonanie udogodnień dla osób niepełnosprawnych, zastosowanie odnawialnych źródeł energii	ul. Osiedleńców 14	Podobszar Nowe Miasto	2 500 000,00	BGK (2.125.000,00) środki własne (375.000,00)	2023-2026	—	CEL 2
C2.2(106)	633	Gmina Wałbrzych - Miasto na prawach powiatu / Miejski Zarząd Budynków Sp. z o.o	Przebudowa i termomodernizacja budynku mieszkalnego przy ul. Osiedleńców 15 w Wałbrzychu.	Wysoka energochłonność budynków. Niska jakość przestrzeni publicznej. Dostosowanie zdegradowanych obiektów/ przestrzeni do zaspokajania potrzeb mieszkaniowych mieszkańców. Niska jakość życia mieszkańców. Zły stan środowiska naturalnego ze względu na występowanie zjawiska niskiej emisji.	Poprawa efektywności energetycznej budynków. Zastosowanie odnawialnych źródeł energii. Przebudowa mieszkań. Poprawa estetyki otoczenia i wizerunku miasta. Poprawa istniejącego stanu technicznego budynku. Poprawa jakości życia mieszkańców. Dostosowanie dla osób niepełnosprawnych.	Sposób oceny: - protokół odbioru prac budowlanych	1. Wyremontowane budynki mieszkalne na obszarze miejskim - 1 2. Liczba zmodernizowanych energetycznie budynków - 1	Termomodernizacja budynku (podniesienie efektywności energetycznej) oraz remont (przebudowa) pomieszczeń i instalacji, wykonanie udogodnień dla osób niepełnosprawnych, zastosowanie odnawialnych źródeł energii	ul. Osiedleńców 15	Podobszar Nowe Miasto	2 500 000,00	BGK (2.125.000,00) środki własne (375.000,00)	2023-2026	—	CEL 2
C2.2(107)	634	Gmina Wałbrzych - Miasto na prawach powiatu / Miejski Zarząd Budynków Sp. z o.o	Przebudowa i termomodernizacja budynku mieszkalnego przy ul. Osiedleńców 16 w Wałbrzychu.	Wysoka energochłonność budynków. Niska jakość przestrzeni publicznej. Dostosowanie zdegradowanych obiektów/ przestrzeni do zaspokajania potrzeb mieszkaniowych mieszkańców. Niska jakość życia mieszkańców. Zły stan środowiska naturalnego ze względu na występowanie zjawiska niskiej emisji.	Poprawa efektywności energetycznej budynków. Zastosowanie odnawialnych źródeł energii. Przebudowa mieszkań. Poprawa estetyki otoczenia i wizerunku miasta. Poprawa istniejącego stanu technicznego budynku. Poprawa jakości życia mieszkańców. Dostosowanie dla osób niepełnosprawnych.	Sposób oceny: - protokół odbioru prac budowlanych	1. Wyremontowane budynki mieszkalne na obszarze miejskim - 1 2. Liczba zmodernizowanych energetycznie budynków - 1	Termomodernizacja budynku (podniesienie efektywności energetycznej) oraz remont (przebudowa) pomieszczeń i instalacji, wykonanie udogodnień dla osób niepełnosprawnych, zastosowanie odnawialnych źródeł energii	ul. Osiedleńców 16	Podobszar Nowe Miasto	2 500 000,00	BGK (2.125.000,00) środki własne (375.000,00)	2023-2026	—	CEL 2

C2.2(108)	635	Gmina Wałbrzych - Miasto na prawach powiatu / Miejski Zarząd Budynków Sp. z o.o	Poprawa efektywności energetycznej budynku mieszkalnego przy Pl. Marceliny Darowskiej 3 w Wałbrzychu	Głównym problemem jaki rozwiązuje projekt jest zmniejszenie wysokiego poziomu zanieczyszczenia powietrza na terenie miasta Wałbrzycha.	Wspieranie efektywności energetycznej i redukcja emisji gazów cieplarnianych	Audyty energetyczny	1. Liczba zmodernizowanych energetycznie budynków - 1 2. Ilość zaoszczędzonej energii cieplnej	Zgodnie z audytem energetycznym oraz elementy uzupełniające nie przewidziane w audycie energetycznym	Pl. Marceliny Darowskiej 3 w Wałbrzychu	Podobszar Sobocięcín	2 000 000,00	FEDS UE EFRR (1.600.000) środki własne (400.000)	2024-2028	—	CEL 2
C2.2(109)	636	Gmina Wałbrzych - Miasto na prawach powiatu / Miejski Zarząd Budynków Sp. z o.o	Poprawa efektywności energetycznej budynku mieszkalnego przy ul. Wysokiego 4 w Wałbrzychu	Głównym problemem jaki rozwiązuje projekt jest zmniejszenie wysokiego poziomu zanieczyszczenia powietrza na terenie miasta Wałbrzycha.	Wspieranie efektywności energetycznej i redukcja emisji gazów cieplarnianych	Audyty energetyczny	1. Liczba zmodernizowanych energetycznie budynków - 1 2. Ilość zaoszczędzonej energii cieplnej	Zgodnie z audytem energetycznym oraz elementy uzupełniające nie przewidziane w audycie energetycznym	ul. Wysokiego 4 w Wałbrzychu	Podobszar Śródmieście	2 000 000,00	FEDS UE EFRR (1.600.000) środki własne (400.000)	2024-2028	—	CEL 2
C2.2(110)	637	Gmina Wałbrzych - Miasto na prawach powiatu / Miejski Zarząd Budynków Sp. z o.o	Poprawa efektywności energetycznej budynku mieszkalnego przy ul. Kolejarskiej 1 w Wałbrzychu	Głównym problemem jaki rozwiązuje projekt jest zmniejszenie wysokiego poziomu zanieczyszczenia powietrza na terenie miasta Wałbrzycha.	Wspieranie efektywności energetycznej i redukcja emisji gazów cieplarnianych	Audyty energetyczny	1. Liczba zmodernizowanych energetycznie budynków - 1 2. Ilość zaoszczędzonej energii cieplnej	Zgodnie z audytem energetycznym oraz elementy uzupełniające nie przewidziane w audycie energetycznym	ul. Kolejarska 1 w Wałbrzychu	Podobszar Sobocięcín	2 000 000,00	FEDS UE EFRR (1.600.000) środki własne (400.000)	2024-2028	—	CEL 2
C2.2(111)	638	Gmina Wałbrzych - Miasto na prawach powiatu / Miejski Zarząd Budynków Sp. z o.o	Poprawa efektywności energetycznej budynku mieszkalnego przy ul. Kolejarskiej 6 w Wałbrzychu	Głównym problemem jaki rozwiązuje projekt jest zmniejszenie wysokiego poziomu zanieczyszczenia powietrza na terenie miasta Wałbrzycha.	Wspieranie efektywności energetycznej i redukcja emisji gazów cieplarnianych	Audyty energetyczny	1. Liczba zmodernizowanych energetycznie budynków - 1 2. Ilość zaoszczędzonej energii cieplnej	Zgodnie z audytem energetycznym oraz elementy uzupełniające nie przewidziane w audycie energetycznym	ul. Kolejarska 6 w Wałbrzychu	Podobszar Sobocięcín	2 000 000,00	FEDS UE EFRR (1.600.000) środki własne (400.000)	2024-2028	—	CEL 2
C2.2(112)	639	Gmina Wałbrzych - Miasto na prawach powiatu / Miejski Zarząd Budynków Sp. z o.o	Poprawa efektywności energetycznej budynku mieszkalnego przy ul. Niepodległości 77a w Wałbrzychu	Głównym problemem jaki rozwiązuje projekt jest zmniejszenie wysokiego poziomu zanieczyszczenia powietrza na terenie miasta Wałbrzycha.	Wspieranie efektywności energetycznej i redukcja emisji gazów cieplarnianych	Audyty energetyczny	1. Liczba zmodernizowanych energetycznie budynków - 1 2. Ilość zaoszczędzonej energii cieplnej	Zgodnie z audytem energetycznym oraz elementy uzupełniające nie przewidziane w audycie energetycznym	ul. Niepodległości 77a w Wałbrzychu	Podobszar Podgórze	2 000 000,00	FEDS UE EFRR (1.600.000) środki własne (400.000)	2024-2028	—	CEL 2

C2.2(113)	640	Gmina Walbrzych - Miasto na prawach powiatu / Miejski Zarząd Budynków Sp. z o.o	Poprawa efektywności energetycznej budynku mieszkalnego przy ul. Niepodległości 104b w Walbrzychu	Głównym problemem jaki rozwiązuje projekt jest zmniejszenie wysokiego poziomu zanieczyszczenia powietrza na terenie miasta Walbrzycha.	Wspieranie efektywności energetycznej i redukcja emisji gazów cieplarnianych	Audyty energetyczny	1. Liczba zmodernizowanych energetycznie budynków - 1 2. Ilość zaoszczędzonej energii ciepłej	Zgodnie z audytem energetycznym oraz elementy uzupełniające nie przewidziane w audycie energetycznym	ul. Niepodległości 104b w Walbrzychu	Podobszar Podgórze	2 000 000,00	FEDS UE EFRR (1.600.000) środki własne (400.000)	2024-2028	—	CEL 2	
C2.2(114)	641	Gmina Walbrzych - Miasto na prawach powiatu / Miejski Zarząd Budynków Sp. z o.o	Poprawa efektywności energetycznej budynku mieszkalnego przy ul. Pocztowej 17 w Walbrzychu	Głównym problemem jaki rozwiązuje projekt jest zmniejszenie wysokiego poziomu zanieczyszczenia powietrza na terenie miasta Walbrzycha.	Wspieranie efektywności energetycznej i redukcja emisji gazów cieplarnianych	Audyty energetyczny	1. Liczba zmodernizowanych energetycznie budynków - 1 2. Ilość zaoszczędzonej energii ciepłej	Zgodnie z audytem energetycznym oraz elementy uzupełniające nie przewidziane w audycie energetycznym	ul. Pocztowa 17 w Walbrzychu	Podobszar Stary Zdrój	2 000 000,00	FEDS UE EFRR (1.600.000) środki własne (400.000)	2024-2028	—	CEL 2	
C3.1(6)	642	Gmina Walbrzych - Miasto na prawach powiatu - Miasto na prawach powiatu	Program Dostępność PLUS - Rozwój Lokalny	Niewystarczająca jakość usług społecznych. Ograniczona dostępność do usług dla osób niepełnosprawnych.	Rozwój usług społecznych. Zwiększenie dostępności dla osób z niepełnosprawnościami.	Sprawozdanie końcowe z realizacji projektu	1) Liczba osób objętych szkoleniem - 3 os. 2) Liczba zakupionych urządzeń przenośnych poprawiających kontakt i obsługę klienta niedosłyszącego i/lub niepełnosprawnością słuchową 3) Zakup i montaż 1 kompletu tablic informacyjnych w języku Braille'a	1. Organizację Kursów Polskiego Języka Migowego na poziomie podstawowym A1 i A2 w formule stacjonarnej 2. Zakup pętli indukcyjnych przenośnych poprawiających kontakt i obsługę klienta niedosłyszącego i/lub niepełnosprawnością słuchową 3. Zakup i montaż 1 kompletu tablic informacyjnych w języku Braille'a - Komplet obejmuje: tyfloplan z udźwiękowieniem - 1 szt. oraz tyfloplan bez udźwiękowania - 2 szt	MOPS w Walbrzychu, UM w Walbrzychu	Podobszar Śródmieście	100 000,00	Fundusze Norweskie	2021-2023	—	CEL 3	Realizacja projektu przyczyni się do zwiększenia poziomu dostępności osobom ze szczególnymi potrzebami
C3.1(7)	643	WOJEWÓDZTWO DOLNOŚLĄSKIEJ / Gmina Walbrzych - Miasto na prawach powiatu	Wspieranie Kształcenia Zawodowego – Poprawa Efektów	Niewystarczająca oferta szkoleniowa. Brak osób posiadających umiejętności i kwalifikacje zawodowe/techniczne. Niski poziom rozwoju osobistego i gospodarczego. Konieczność dostosowania poziomu kształcenia do rynku pracy. Zaniechania w zakresie wyposażania i rozwoju infrastruktury szkół zawodowych, mało zajęć praktycznych.	Zwiększenie szans na zatrudnienie uczniów. Wzrost kwalifikacji i umiejętności uczniów/słuchaczy szkół zawodowych w W-chu, poprzez działania szkoleniowe i doradcze, dostosowujące kwalifikacje ww osób do potrzeb rynku pracy	Liczba osób objętych wsparciem na podstawie sprawozdania końcowego: Grupa docelowa: objęcie kompleksowym wsparciem i doprowadzenie do wyraźnego wzrostu zatrudnienia	1. Liczba uczniów/słuchaczy, którzy nabyli kompetencje lub umiejętności zawodowe po opuszczeniu programu - 909 K, 1366 M, 2275 O. 2. Liczba placówek objętych wsparciem w W-chu - 3 (53 w woj. dolnośląskim)	Zadania: Z1 - Staże/Praktyki zawodowe dla uczniów/słuchaczy u pracodawców Z2 - Cykl zajęć przygotowujących do egzaminów zawodowych wraz z organizacją i przeprowadzeniem kończących je próbnych egzaminów zawodowych	Zespół Szkół Nr 5 w Walbrzychu, Zespół Szkół Nr 7 w Walbrzychu, Zespół Szkół Politechnicznych Energetyki w Walbrzychu	Podobszar Śródmieście, poza obszarem rewitalizacji (brak odpowiedniej infrastruktury do realizacji projektu na obszarze rewitalizacji)	11 511 500,00	Dotacja UE EFS RPO WD 9 784 775,00 zł wkład własny Gminy 113 850 zł	Od: 2020-03-01 do: 2023-10-31	—	CEL 3	

C3.1(8)	644	Fundacja Edukacji Europejskiej / Gmina Wałbrzych - Miasto na prawach powiatu	Walbrzyska Akademia Kaizen - rozwój kompetencji i kwalifikacji zawodowych uczniów i nauczycieli	Niewystarczająca oferta szkoleniowa. Brak osób posiadających umiejętności i kwalifikacje zawodowe/techniczne. Niski poziom rozwoju osobistego i gospodarczego. Konieczność dostosowania poziomu kształcenia do rynku pracy. Zaniechania w zakresie doposażania i rozwoju infrastruktury szkół zawodowych, mało zajęć praktycznych.	Zwiększenie szans na zatrudnienie uczniów. Wzrost kwalifikacji i umiejętności uczniów/słuchaczy szkół zawodowych w W-chu, poprzez działania szkoleniowe i doradczce, dostosowujące kwalifikacje ww osób do potrzeb rynku pracy	Liczba osób objętych wsparciem na podstawie sprawozdania końcowego: zwiększenie szans na zatrudnienie 210 uczniów oraz wzrost kwalifikacji i umiejętności 30 nauczycieli z 4 zespołów szkół zawodowych	1. Liczba uczniów/słuchaczy, którzy nabyli kompetencje lub umiejętności zawodowe po opuszczeniu programu - zwiększenie szans na zatrudnienie 210 uczniów oraz wzrost kwalifikacji i umiejętności 30 nauczycieli z 4 zespołów szkół zawodowych w W-chu, poprzez działania szkoleniowe i doradczce, dostosowujące kwalifikacje ww osób do potrzeb rynku pracy, realizowane do VI 2022.	Z1 - Akademia Kaizen - nauczyciele (VII - XII'20) Z2 - Ak. Kaizen - uczniowie (VIII'20 - VI'22) Z3 - Ak. Przyszłości - naucz. (VII - XII'20) Z4 - Ak. Przyszłości - uczn. (VII'20 - VI'22) Z5 - Ak. Praktyczna - uczn. (IX'20 - VI'22) Z6 - Ak. Praktyczna - naucz. (IX'20 - VI'22) Z7 - Ak. Współpracy (VII'20 - VI'22) Z8 - Ak. Dookolenia Zaw. - naucz. (IX'20 - VI'22) Z9 - Ak. Dookolenia Zaw. - uczn. (IX'20 - VI'22) Z10 - Wyposażenia szkół (VII - XII'20)	Zespół Szkół Nr 5 w Wałbrzychu, Zespół Szkół Nr 7 w Wałbrzychu, Zespół Szkół Politechnicznych „Energetyk” w Wałbrzychu - Zespół Szkół Zawodowych Specjalnych w Wałbrzychu	Podobszar Śródmieście, poza obszarem rewitalizacji (brak odpowiedniej infrastruktury do realizacji projektu na obszarze rewitalizacji)	2 833 689,70	Dotacja UE EFS RPO WD 2 404 401,7 zł wkład własny Gminy 261 288 zł	od 2020-07-01 do 2022-06-30	—	CEL 3	
C3.1(9)	645	Fundacja „Krzyżowa” dla Porozumienia Europejskiego / Gmina Wałbrzych - Miasto na prawach powiatu	Rozwój kompetencji i kwalifikacji zawodowych uczniów walbrzyskich szkół	Niewystarczająca oferta szkoleniowa. Brak osób posiadających umiejętności i kwalifikacje zawodowe/techniczne. Niski poziom rozwoju osobistego i gospodarczego. Konieczność dostosowania poziomu kształcenia do rynku pracy. Zaniechania w zakresie doposażania i rozwoju infrastruktury szkół zawodowych, mało zajęć praktycznych.	Zwiększenie szans na zatrudnienie uczniów. Wzrost kwalifikacji i umiejętności uczniów/słuchaczy szkół zawodowych w W-chu, poprzez działania szkoleniowe i doradczce, dostosowujące kwalifikacje ww osób do potrzeb rynku pracy	Liczba osób objętych wsparciem na podstawie sprawozdania końcowego: Grupa docelowa: 260 uczniów i uczennic/ 54 nauczycieli i nauczycielek przedmiotów zawodowych.	Podniesienie u 260 uczniów i uczennic kompetencji kluczowych i umiejętności niezbędnych na rynku pracy, podniesienie kwalifikacji i umiejętności 54 nauczycieli i nauczycielek przedmiotów zawodowych.	Zadania: Z1 - Staże zawodowe dla uczniów, Z2 - Staże/praktyki zawodowe dla nauczycieli, Z3 - Szkolenia i kursy kwalifikacyjne dla uczniów. Z4 - Zajęcia specjalistyczne dla uczniów Z5 - Doradztwo zawodowe dla uczniów Z6 - Wycieczki zawodoznawcze Z7 - Studia podyplomowe dla nauczycieli Z8 - Szkolenia i kursy dla nauczycieli Z9 – Zakup wyposażenia pracowni zawodowych	Zespół Szkół Nr 5 w Wałbrzychu im. Maksymiliana Tytusa Hubera, Zespół Szkół Politechnicznych „Energetyk” w Wałbrzychu, Zespół Szkół Edukacji Narodowej w Wałbrzychu, Zespół Szkół Zawodowych Specjalnych w Wałbrzychu	Podobszar Śródmieście, poza obszarem rewitalizacji (brak odpowiedniej infrastruktury do realizacji projektu na obszarze rewitalizacji)	3 710 740,64	Dotacja UE EFS RPO WD 3 522 929,44 zł wkład własny Gminy 175611,2	2020-09-01 do: 2023-05-31	—	CEL 3	
C1.4(5)	646	Gmina Wałbrzych - miasto na prawach Powiatu/ Miejski Ośrodek Pomocy Społecznej	Klub „Senior+” w Wałbrzychu przy ul. Gen. W. Andersa 162a	Niska jakość życia mieszkańców, Niski kapitał społeczny mieszkańców, niewystarczająca oferta wsparcia usług społecznych dla mieszkańców.	Poprawa systemu aktywnego włączenia społecznego poprzez utworzenie infrastruktury dla osób zagrożonych wykluczeniem społecznym. Rozwój usług społecznych. Poprawa jakości życia mieszkańców.	posób oceny: - protokół odbioru prac budowlanych, - ilość osób korzystających z utworzonej infrastruktury zgodnie z wykazem osób uczących się	1. Liczba wspartych obiektów infrastrukturalnych zlokalizowanych na rewitalizowanych obszarach - 1 2. Liczba osób zaktywizowanych, korzystających z nowoutworzonej infrastruktury społecznej - 40 Rezultaty: liczba osób korzystających z nowo powstałej infrastruktury - 40	Utworzenie Klubu Seniora w ramach Programu Wieloletniego „Senior+” na lata 2021-2025, Edycja 2022 Moduł I - Utworzenie i wyposażenie placówki Senior+. Jest to ośrodek wsparcia, w formie Klubu samopomocy. Klub został utworzony zgodnie z Uchwałą Nr LVII/626/22 Rady Miejskiej Wałbrzycha z dnia 15 grudnia 2022 r. w sprawie utworzenia Klubu „Senior+” w Wałbrzychu. Działalność w strukturach Miejskiego Ośrodka Pomocy Społecznej w Wałbrzychu.	ul. Gen. W. Andersa 162a	podobszar Biały Kamień	200 000,00	Środki z budżetu państwa 160 000,00 oraz wkład własny Gminy Wałbrzych 40 000,00 zł.	2022	—	CEL 1	W projekcie uwzględniono standardy dostępności

1 236 385 588,13

Projekty podmiotów prawnych ujęte na liście zostały zgłoszone do objęcia zapisami GPR w trybie otwartego naboru. Odpowiedzialność za ujawnione informacje dot. projektów podmiotów prawnych ponoszą ich zgłaszający.

LISTA UZUPEŁNIAJĄCYCH PRZEDSIĘWZIĘĆ REWITALIZACYJNYCH

Numeracja	Lp.	Nazwa wnioskodawcy/ partnera projektu	Tytuł projektu	Krótki opis problemu jaki rozwiązuje projekt	Cel(e) projektu	Prognozowane produkty i rezultaty	Przedmiot projektu, zakres prowadzonych prac	Miejsce realizacji projektu	Lokalizacja na obszarze rewitalizacji	Stacjonarna wartość projektu (PLN)	Źródło finansowania	Planowany okres realizacji	Klasyfikacja projektu zgodnie z SZOOP RPO WD 2014-2020	Zgodność z ustalonymi celami	Opis działań zapewniających dostępność osobom ze szczególnymi potrzebami, o których mowa w ustawie z dnia 19 lipca 2019 r. o zapewnianiu dostępności osobom ze szczególnymi potrzebami
U1.1(1)	1	PIMBP „Biblioteka pod Atlantami”	Gra planszowa Tajemniczy Wałbrzych - Akcja Rewitalizacja	Niski kapitał społeczny. Niski poziom tożsamości z miejscem zamieszkania i integracji społeczności. Niska wiedza o miejscu zamieszkania.	Wzrost świadomości i tożsamości lokalnej, edukacji oraz pogłębienie więzi lokalnej wśród mieszkańców. Stworzenie cyklu zajęć edukacyjnych.	Produkty: opracowanie scenariusza, oprawy graficznej oraz zlecenie wydruku gry planszowej. Rezultaty: gra planszowa 1000 szt.	Przygotowanie scenariusza, oprawy graficznej oraz zlecenie wydruku gry planszowej.	PIMBP „Biblioteka pod Atlantami”, Rynek 9, 58-300 Wałbrzych oraz filie	Podobszar: Stary Źródł, Biały Kamień, Sobiecin, Nowe Miasto, Podgórze. Poza obszarem rewitalizacji.	51 242,17	Dotacja UE FS POPT (43.555,84), budżet państwa (7.686,33)	2016-2018	—	CEL 1	
U1.1(2)	2	PIMBP „Biblioteka pod Atlantami”	O(d)czarujemy zakłete dzielnice	Niski kapitał społeczny. Niski poziom tożsamości z miejscem zamieszkania i integracji społeczności. Niska wiedza o miejscu zamieszkania.	Wzrost świadomości i tożsamości lokalnej, edukacji oraz pogłębienie więzi lokalnej wśród mieszkańców. Stworzenie cyklu zajęć edukacyjnych, przedsięwzięć artystycznych.	Produkty: - warsztaty artystyczne, - wycieczki po dzielnicach, - organizacja wystaw podsumowujących, - foldery informacyjne Rezultaty: - 150 osób biorących udział w warsztatach artystycznych, - 150 osób biorących udział we wspomnianych wycieczkach po dzielnicach, - 6 wystaw podsumowujących działania na danych dzielnicach oraz zbiorowa wystawa na wałbrzyskim Rynku.	1. Artystyczne zajęcia warsztatowe, wycieczki wspomnieniowe po dzielnicach, 2. Tworzenie folderów informacyjnych na temat danej dzielnicy 3. Podsumowanie działań w formie „wernisazy”, podczas którego przedstawione zostaną prace mieszkańców danej dzielnicy.	PIMBP „Biblioteka pod Atlantami”, Rynek 9, 58-300 Wałbrzych oraz filie	Podobszar: Stary Źródł, Biały Kamień, Sobiecin, Nowe Miasto, Podgórze	9 000,00	Gmina Wałbrzych - dotacja celowa (3.000,00) oraz środki MKiDN (6.000,00)	2017-2018	—	CEL 1	

U1.1(5)	3	PIMBP „Biblioteka pod Atlantami”	NOWE MIASTO - NOWA BIBLIOTEKA	Niski kapitał społeczny. Niski poziom tożsamości z miejscem zamieszkania i integracji społeczności. Niska wiedza o miejscu zamieszkania. Niska jakość oferty bibliotecznej w dzielnicy.	Wzrost świadomości i tożsamości lokalnej, edukacji oraz pogłębienie więzi lokalnej wśród mieszkańców. Stworzenie cyklu zajęć edukacyjnych, przedsięwzięć artystycznych.	Produkty: 23 wydarzenia dla 470 uczestników : spotkania autorskie, warsztaty, spotkania i prelekcje, gra mobilna. Rezultaty: • 80 osób biorących udział w spotkaniach autorskich, • 60 osób biorących udział w warsztatach, • 260 osób biorących udział w spotkaniach i prelekcjach, • 70 osób – uczestników gry mobilnej, • 1 folder okolicznościowy na temat dzielnicy Nowe Miasto (150 egz.)	1. Spotkania autorskie dla dorosłych i dzieci; 2. Warsztaty: - dla dzieci - biblioteka jako miejsce kreatywnego spędzania wolnego czasu, - dla młodzieży - twórczy rozwój i rozwiązywanie problemów młodego pokolenia.; 3. Poranki w Pokoju Bajek; 4. Baśniowe Nowe Miasto; 5. Zajęcia literacko-muzyczne: - dla dzieci i młodzieży pn. "Wszystko gra", - dla dorosłych i seniorów pn. "Muzyczna Jedynka"; 6. Spotkania regionalne dla dorosłych i seniorów: - „Historia Nowego Miasta”, - spotkanie autorskie z dr inż. arch. Bogną Ludwig; 7. Mobilna gra miejska "NoweMiastoGO" w aplikacji Action Track; 8. Okolicznościowy folder na temat dzielnicy Nowe Miasto (nakład 150 egz.).	Filia nr 1 z oddziałem dziecięcym, ul. Piłsudskiego 51-53 58-301 Wałbrzych	Podobszar Nowe Miasto	20 000,00	Środki MKDNIS (16.000) środki własne (4.000)	2021	—	CEL 1
U1.1(3)	4	PIMBP „Biblioteka pod Atlantami”	„Piątka na piątkę”	Niski kapitał społeczny. Niski poziom tożsamości z miejscem zamieszkania i integracji społeczności. Niska wiedza o miejscu zamieszkania.	Wzrost świadomości i tożsamości lokalnej, edukacji oraz pogłębienie więzi lokalnej wśród mieszkańców. Pobudzenie czytelnictwa oraz zainteresowań kulturalnych.	Produkty: - spotkania autorskie - warsztaty teatralne - warsztaty plastyczne - warsztaty literackie - turniej gier - spotkania dot historii dzielnicy - piknik rodzinny - zajęcia wakacyjne dla dzieci Rezultaty: wzrost świadomości i tożsamości lokalnej, pogłębienie więzi wśród mieszkańców, pobudzenie aktywności mieszkańców.	1. Cykl spotkań autorskich – 2 dla dorosłych oraz 4 spotkania dla dzieci 2. Cykl warsztatów dla dzieci, w tym: - 3 warsztaty teatryku kamishibai - 3 warsztaty ilustratorskie - 4 warsztaty literackie dla dzieci i młodzieży 3. Rodzinny turniej gier planszowych 4. „HISTORIA TEGO MIEJSCA” – 4 spotkania 5. "POWITANIE LATA NA PIĄTKĘ" - wielki piknik rodzinny 6. Wakacje w Bibliotece – 20 zajęć literacko-plastycznych dla dzieci spędzających lato w mieście	PIMBP „Biblioteka pod Atlantami”, Filia Sobięcin	Podobszar Sobięcin	5 500,00	środki MKIDN	2018	—	CEL 1
U1.1(12)	5	PIMBP „Biblioteka pod Atlantami”	Akademia Pogodnego Seniora	Mała aktywność seniorów, osamotnienie i brak kontaktów społecznych, zamykanie się w "czterech ścianach"	Aktywizacja seniorów, w tym osób zagrożonych wykluczeniem, poprzez udział w szerokiej i atrakcyjnej ofercie kulturalnej oraz profilaktycznej.	Wzrost aktywności oraz pogłębienie więzi lokalnej wśród mieszkańców w wieku 60+. Pobudzenie zainteresowań kulturalnych. Podniesienie świadomości w zakresie zdrowego i aktywnego trybu życia, a także zagrożeń w różnych dziedzinach życia i funkcjonowania w społeczeństwie.	Cykl spotkań i imprez kulturalnych, w tym spotkania autorskie, seanse filmowe, imprezy czytelnictwa, – cykl spotkań profilaktycznych z udziałem specjalistów dotyczących m.in., zdrowia, odżywiania, bezpieczeństwa w sieci, itp.	PIMBP "Biblioteka pod Atlantami - budynek główny oraz filie na Nowym Mieście, Białym Kamieniu, Sobięcinie	Podobszary: Śródmieście, Sobięcin, Nowe Miasto, Biały Kamień	25 000,00	środki zewnętrzne	2023-2024	—	CEL 1

U1.1(13)	6	PIMBP „Biblioteka pod Atlantami”	Książkowy Plac Zabaw	Projekt adresowany do młodszych dzieci, w tym objętych pomocą społeczną, których zaprosimy do wspólnych działań promujących czytelnictwo. Wykorzystamy do tego najnowszą literaturę dziecięcą oraz formy i techniki pracy oparte na grze i zabawie.	Pobudzenie czytelnictwa oraz rozwijanie kompetencji czytelnictwa od najmłodszych lat. Wyrobienie nawyku korzystania z biblioteki i jej zasobów. Pokazanie biblioteki jako przyjaznego i bezpiecznego miejsca spotkań, czy zabaw.	Rozwinięcie kompetencji czytelnictwa u dzieci poprzez ich aktywny udział w warsztatach literackich, spotkaniach czy imprezach plenerowych, poszerzenie ich wiedzy na temat kanonu książek tworzonych specjalnie dla nich. Wykorzystanie literatury do zabawy z rówieśnikami, dzięki czemu rozwinięte zostaną kontakty społeczne w tej grupie odbiorców.	Na projekt złożą się działania stacjonarne i online prowadzone od września do grudnia 2023 r., które będą realizowane w bibliotece głównej i filiach na terenie miasta oraz w przestrzeni miejskiej. tj.: - spotkania z autorami książek dla dzieci, - cykl warsztatów literackich i plastycznych, przygotowanych i prowadzonych przez bibliotekarzy w oparciu o wartościową literaturę dziecięcą, w tym książki kreatywne i obrazkowe. - "Z książką na trawie" - imprezy plenerowe: zabawy i czytania z udziałem przedstawicieli środowiska lokalnego w różnych przestrzeniach miejskich, w tym m.in. w muzealnym ogrodzie, Parku im. J. Sobieskiego, Parku Jordanowskim „Książka na niepogodę” - cykliczne działania online, prezentowane w otwartej grupie facebookowej Działu Dziecięco-Młodzieżowego, do której zaprosimy uczestników projektu i ich opiekunów. Tu nasi doświadczeni bibliotekarze będą prezentować m.in. wartościowe i polecane	PIMBP "Biblioteka pod Atlantami - budynek główny oraz filie na Nowym Mieście, Białym Kamieniu, Sobocięcinie	Podobszary: Śródmieście, Sobocięcin, Nowe Miasto, Biały Kamień	20 000,00	środki zewnętrzne	2023-2024	—	CEL 1
U1.1(4)	7	Zespół Szkół nr 3 W Wałbrzychu	Odkryj swój Park	Niski kapitał społeczny. Niski poziom tożsamości z miejscem zamieszkania i integracji społeczności. Niska wiedza o miejscu zamieszkania. Brak edukacji ekologicznej. Brak alternatywnych form spędzania czasu wolnego.	Wzrost świadomości i tożsamości lokalnej, edukacji oraz pogłębienie więzi lokalnej wśród mieszkańców. Wzrost świadomości ekologicznej podkreślenie roli i znaczenia działań na rzecz ochrony środowiska naturalnego. Rozwój oferty edukacyjnej dla mieszkańców.	Produkty: prace uczniów(filmy, reportaże, prace plastyczne) Rezultaty: integracja środowiska lokalnego i szkolnego, wzrost świadomości ekologicznej	Stworzenie programu edukacji ekologicznej, którego celem byłoby: - kształtowanie poczucia odpowiedzialności za otaczające środowisko; - uwrażliwienie uczniów na stan czystości środowiska i rozszerzenie wiedzy z zakresu zagadnień ekologii i ochrony środowiska; - aktywizowanie uczniów na rzecz ochrony środowiska oraz kształtowanie świadomości ekologicznej. Podejmowane będą zajęcia plenerowe, spacery po ścieżkach dydaktycznych w parku z młodzieżą gimnazjalną i licealną; warsztaty prelekcje, konkursy plastyczne, gry dydaktyczne, praca z zielnikiem, rozpoznawanie gatunków drzew.	Wałbrzych, ul. Jordana 4	Podobszar Sobocięcin	24 000,00	środki własne	2017 – 2020	—	CEL 1

U1.1(6)	8	Park Wielokulturowy Stara Kopalnia w Wałbrzychu	Festiwal Tradycji Górniczych Barbórka w Wałbrzychu	Niski kapitał społeczny. Niski poziom tożsamości z miejscem zamieszkania i integracji społeczności. Niska wiedza o miejscu zamieszkania. Niski poziom wolontariatu. Brak alternatywnych form spędzania czasu wolnego.	Wzrost świadomości i tożsamości lokalnej, edukacji oraz pogłębienie więzi lokalnej wśród mieszkańców. Wzrost postaw obywatelskich, zwiększenie integracji międzypokoleniowej i społecznej, wzrost zaangażowania społecznego poprzez udział w programie wolontariatu.	Produkty: organizacja Festiwalu Tradycji Górniczych Barbórka w Wałbrzychu Rezultaty: - udział 500 uczniów w przygotowanej ofercie edukacyjnej. - udział przynajmniej 700 przedstawicieli środowisk górniczych i ich rodzin w tradycyjnych uroczystościach oraz festiwalu. - udział przynajmniej 1000 mieszkańców w otwartym programie Festiwalu.	Wydarzenie jest organizowane cyklicznie. Stworzono specjalną ofertę edukacyjną dla dzieci z wałbrzyjskich szkół we współpracy i przy udziale wałbrzyjskich stowarzyszeń górniczych oraz ZSP nr 2 w Wałbrzychu. Elementami wydarzenia jest Szycha rodzinna - bezpłatne, otwartych dla wszystkich mieszkańców; Babski Comber oraz Karczma Piwna; ponadto organizowane są wydarzenia towarzyszące (m.in. koncerty, turnieje, wieczory górnicze). Uczniowie z Zespołu Szkół Energetycznych w Wałbrzychu, którzy są wolontariuszami biorą aktywny udział w obchodach barbórkowych, we mszy świętej, pochodzie górniczym czy w szkolonej biesiadzie. Każdego roku ok. 20 uczniów wspiera Festiwal Tradycji Górniczych Barbórka.	Park Wielokulturowy Stara Kopalnia, ul. Wysockiego 29 Wałbrzych oraz Centrum Wałbrzycha (trasa Kościół Aniołów Stróżów do pomnika Pamięci Górnictwa Wałbrzyjskiego) - przejście parady górniczej (termin: 4 grudnia)	Podobszar Sobocięcin	1 200 000,00	środki własne (1.080.000,0); środki prywatne (120.000,00)	2016 – 2025	—	CEL 1
U1.1(7)	9	Park Wielokulturowy Stara Kopalnia, Partnerzy: Stadt- und Bergbaumuseum we Freibergu, Deutsches Bergbau-Museum w Bochum, Skansen Górniczy w Zaclerzu, Stowarzyszenie Edukacji Krytycznej	Miasto górniczych tradycji	Niski kapitał społeczny. Niski poziom tożsamości z miejscem zamieszkania i integracji społeczności. Niska wiedza o miejscu zamieszkania. Znikanie poczucia tożsamości lokalnej związanej z dziedzictwem górniczym.	Wzrost świadomości i tożsamości lokalnej, edukacji oraz pogłębienie więzi lokalnej wśród mieszkańców. Wzrost postaw obywatelskich, zwiększenie integracji międzypokoleniowej i społecznej. Popularyzacja dziedzictwa przemysłowego, zabytków techniki i ich ochrona, upowszechnienie wiedzy na temat historii górnictwa. Rozwój życia kulturalnego mieszkańców.	Produkty: adresaci bezpośredni projektu 2000 osób (uczestnicy - osoby przekazujące materiały, biorące udział w wywiadach, wystawie, konkursie, konferencjach). Wystawa "Czarny szlak", zebranie 300 zdjęć archiwalnych przedstawiających pracę i życie wałbrzyjskich górników i górniczego miasta, zebranie 50 relacji o dawnym górnictwie Wałbrzychu, powstanie 4 alternatywnych szlaków turystyki industrialnej, zorganizowanie 2 konferencji naukowych: 20 referatów i 100 słuchaczy obrad konferencyjnych, 1 publikacja pokonferencyjna (nakład 200 egz). Rezultaty: adresaci pośredni całego projektu: 5 000 osób (odbiorcy portalu internetowego, uczestnicy konferencji, uczestnicy tworzenia wystawy),	1. Organizacja wystawy prezentującej materiały ilustrujące górnictwo i historię Wałbrzycha z zasobów uzyskanych od mieszkańców miasta 2. Organizacja 2 konferencji /seminariów naukowych poświęconych zabytkom i obiektom poprzemysłowym, 3. Konkurs "Mój dziadek górnik" oraz górniczy Wałbrzych z udziałem dawnych pracowników, dzieci i młodzieży, 4. Powstanie portalu internetowego "górnictwo" ze szlakami po najważniejszych górniczych zabytkach Wałbrzycha, 5. Zaproszenie przedstawicieli z innych instytucji kultury i ośrodków naukowych, depozytariuszy tradycji górniczych do paneli dyskusyjnych; Zrealizowano: 1. "Zabytki techniki dołnośląskiego zagłębia węglowego" 2. 1 konferencję: " Dziedzictwo przemysłowe i techniczne – rewitalizacja, architektura, wyposażenie. 3. Organizowanie cyklu kawiarni naukowych: 7 spotkań w 2018 r, 4 spotkania w 2019 r.; 4. Konkurs "Górnictwo opowieści" dla w ramach projektu MKiDN (2017 r.) pn. "W górniczym labiryncie", 33 prace konkursowe; 5. Konkurs z wiedzy górniczej organizowany przez górników ze stowarzyszeń górniczych dla dzieci w ramach górniczego dnia dziecka 2019 r.	Park Wielokulturowy Stara Kopalnia ul. Wysockiego 29, 58-304 Wałbrzych	Podobszar Śródmieście	80 000,00	środki własne (40.000,00) dofinansowanie MKiDN (40.000,00)	2023 – 2025	—	CEL 1

U1.1(8)	10	Park Wielokulturowy Stara Kopalnia w Wałbrzychu	Kopalnia marzeń	Niski kapitał społeczny. Niski poziom tożsamości z miejscem zamieszkania i integracji społeczności. Niska wiedza o miejscu zamieszkania. Zanikanie poczucia tożsamości lokalnej związanej z dziedzictwem górniczym.	Wzrost świadomości i tożsamości lokalnej, edukacji oraz pogłębienie więzi lokalnej wśród mieszkańców. Wzrost postaw obywatelskich, zwiększenie integracji międzypokoleniowej i społecznej. Popularyzacja dziedzictwa przemysłowego, zabytków techniki i ich ochrona, upowszechnienie wiedzy na temat historii górnictwa. Rozwój życia kulturalnego mieszkańców.	Produkty: - łącznie ponad 332 uczestników warsztatów wystawienniczych i muzealnych (dwie stałe grupy), liczba uczestników warsztatów artystycznych i literackich 1589 osób, - wystawy realizowane przez uczestników projektów z udziałem wybranych 36 eksponatów „Kolekcjonerzy przeszłości” i 57 eksponatów „W górniczym labiryncie”, Rezultaty: - wzbogacenie oferty edukacyjnej o gry edukacyjne, z których skorzystało dotychczas 1000 dzieci szkolnych - wzbogacenie przestrzeni wystawienniczych o dwie nowe ekspozycje: czasową „Kolekcjonerzy przeszłości” i włączoną do stałej trasy zwiedzania “ W górniczym labiryncie”, - liczba uczestników 33 wydarzeń kulturalnych związanych z wystawą „Kolekcjonerzy przeszłości” - 600 osób, - liczba uczestników 102 wydarzeń kulturalnych związanych z projektem „W górniczym labiryncie” – 3655 osób.	Projekt „Kolekcjonerzy przeszłości”: - organizacja w ciągu roku szkolnego warsztatów: integracyjnych (1 warsztat), poznawczych (1 warsztat), kolekcjonerskich i muzealnych (6 warsztatów) konserwatorskich i artystycznych (3 warsztaty), międzypokoleniowych (1 warsztat), animacyjnych, przygotowania gry terenowej i wystawy (6 warsztatów) oraz wizyt studyjnych (4 wizyty studyjne) w różnych muzeach dla 16 młodych muzealników z 4 wałbrzyżskich szkół, w wieku 11-13 lat, którzy realizowali projekt wystawienniczy na podstawie wybranych przez siebie samodzielnie z magazynów muzealnych 36 zabytków techniki; - organizacja wystawy wybranych eksponatów wraz z materiałami ikonograficznymi; - realizacja gry terenowej „Maszyna Wyciągowa” na terenie Starej Kopalni; - przeprowadzono warsztaty literackie, artystyczne i międzypokoleniowe dla 316 stałych uczestników i zajęcia poznawcze dla 1589 jednorazowych uczestników z 10 szkół wałbrzyżskich;	Park Wielokulturowy Stara Kopalnia ul. Wysockiego 29, 58-304 Wałbrzych	Podobzar Śródmieście	116 476,11	środki własne (35.476,11), środki prywatne (81.000,00)	2017 – 2019	—	CEL 1
U1.1(9)	11	Park Wielokulturowy Stara Kopalnia w Wałbrzychu Partnerzy : Akademia Sztuk Pięknych we Wrocławiu im. Eugeniusza Gepperta, Związek Polskich Artystów Plastyków oddział Wałbrzyński	Białe Złoto Wałbrzycha	Niski kapitał społeczny. Niski poziom tożsamości z miejscem zamieszkania i integracji społeczności. Niska wiedza o miejscu zamieszkania. Spadek zainteresowania instytucjami kultury i zmniejszająca się liczba uczestników wydarzeń artystycznych.	Wzrost świadomości i tożsamości lokalnej, edukacji oraz pogłębienie więzi lokalnej wśród mieszkańców. Pobudzenie zainteresowań kulturalnych. Kształtowanie postaw prospołecznych, wyrównywanie szans osób pochodzących z obszarów zagrożonych niedostosowaniem społecznym. Rozwój życia kulturalnego mieszkańców.	Produkty: 1. Cykl warsztatów darmowych dla mieszkańców Wałbrzycha. 2. Zorganizowanie dwóch wystaw w roku związanych z ceramiką. 3. Plener ceramiczny skierowany do studentów uczelni artystycznej. 4. Pleneru ceramiczno-malarski dla dwóch artystów z Wałbrzycha i dwóch spoza. Rezultaty: 1. Poprawa jakości życia poprzez udział w warsztatach ceramiki artystycznej. 2. Promocja historii regionu wałbrzyżskiego i jego dorobku artystycznego. 3. Aktywizacja mieszkańców w życie kulturalne Wałbrzycha. 4. Rozwijanie uzdolnień plastycznych, kreatywności oraz poczucia własnej wartości i tożsamości z miejscem zamieszkania. 5. Wzmocnienie relacji z instytucjami biorącymi udział w projekcie.	1. Bezpłatne warsztaty z ceramiki artystycznej dla dzieci, młodzieży i dorosłych – podczas wydarzeń artystycznych i imprez organizowanych przez Starą Kopalnię 2. Dwie rezydentury artystów w ciągu trwania projektu - każdy mieszkaniec Wałbrzycha będzie mógł przyglądać się pracy zaproszonego gościa. 3. Zorganizowanie pleneru ceramicznego przy współpracy z ASP Wrocław - plener zakończony wystawą. 4. Zorganizowanie pleneru ceramiczno malarskiego dla dwóch artystów malarzy oraz dwóch artystów ceramików, podsumowaniem pleneru będzie wystawa.	Park Wielokulturowy Stara Kopalnia ul. Wysockiego 29, 58-304 Wałbrzych	Podobzar Śródmieście	120 000,00	Wkład własny (80.000,00) dofinansowanie MKiDN (40.000,00)	2016 – 2021	—	CEL 1

U1.1(10)	12	PW Stara Kopalnia w Wałbrzychu	Wałbrzyska Wiosna Wielokulturowa	Niski kapitał społeczny. Niski poziom tożsamości z miejscem zamieszkania i integracji społeczności. Niska wiedza o miejscu zamieszkania. Spadek zainteresowania instytucjami kultury i zmniejszająca się liczba uczestników wydarzeń artystycznych.	Wzrost świadomości i tożsamości lokalnej, edukacji oraz pogłębienie więzi lokalnej wśród mieszkańców. Pobudzenie zainteresowań kulturalnych. Kształtowanie postaw prospołecznych, wyrównywanie szans osób pochodzących z obszarów zagrożonych niedostosowaniem społecznym. Rozwój życia kulturalnego mieszkańców.	Produkty: Spotkania i wydarzenia - co najmniej trzy w każdym roku. Rezultaty: Przewidywana liczba uczestników - 800 osób w każdym roku.	Organizacja: - spotkań młodzieży z różnych krajów świata podczas cyklicznego (corocznego) wydarzenia Brave Kids) - Rosz ha-Szana - Żydowski Nowy Rok we współpracy z Towarzystwem Społeczno-Kulturalnym Żydów w Polsce - Oddział Wałbrzych - projekt stworzenia muralu przez mieszkańców miasta Wałbrzycha wspólnie z artystami malarzami i rzeźbiarzami; w ramach projektu zostaną zrealizowane warsztaty dla młodzieży z wałbrzyskich szkół. Wydarzenie cykliczne.	Park Wielokulturowy Stara Kopalnia ul. Wysockiego 29, 58-304 Wałbrzych	Podobszar Śródmieście	170 000,00	środki własne (50.000,00), środki prywatne (120.000,00)	2016 – 2025	—	CEL 1
U1.1(11)	13	Teatr Lalki i Aktora w Wałbrzychu	Sztuka teatru – emocjonalnym przekazem uniwersalnych wartości najmłodszemu pokoleniu wałbrzyszan	Alienacja społeczna dzieci, spowodowaną nadmierną ekspansją wirtualnej rzeczywistości (gry komputerowe, smartfony, media społecznościowe, telewizja, oferty on-line), ograniczającą aktywność dziecka. Skutki restrykcji pandemicznych (lockdown, nauka zdalna, ograniczenie kontaktu z rówieśnikami, osamotnienie). Zauważalny brak porozumienia między pokoleniami	Aktywizacja dzieci. Włączenie społeczne osób zagrożonych wykluczeniem. Utworzenie atrakcyjnej oferty kulturalno-edukacyjnej dla młodego widza, wzmacnianie indywidualnego rozwoju, budowa środowiska wychowawczego	Realizacja założonych celów/osiągnięcie rezultatów tj.: - produkcja 3 spektakli teatralnych, ukierunkowanych na młodego widza w przedziale wiekowym 3+ do 7+, -prezentacja 60 spektakli 3 tytułów dla 7200 dzieci w wieku przedszkolnym i wczesnoszkolnym z różnych środowisk społecznych, w tym dla dzieci szczególnie troski, - przeprowadzenie 60 rozmów pospektaklowych z dziecięcą publicznością, - opracowanie po 200 egz. zeszytów edukacyjnych do każdego tytułu, wspomagających prowadzenie dialogu o uniwersalnych wartościach z młodym widzem.	1. adaptacja do warunków scenicznych tekstów „Czarnoksiężnika z krainy OZ” Lymana Franka Bauma, „Ani z Zielonego Wzgórza” Lucy Maud Montgomery oraz (nowość 2020) „Nie bój się dziadku” Pawła Pawlaka, 2. inscenizacja ww. tytułów (reżyseria spektakli, próby aktorskie z obsługą techniczną sceny, zaprojektowanie i wykonanie oprawy scenograficznej z zakupionymi materiałami, opracowanie układów choreograficznych), 3. zaprojektowanie, wykonanie i dystrybucja materiałów promocyjnych oraz zeszytów edukacyjnych, 4. prezentacja ww. tytułów i rozmowy pospektaklowe z dziecięcą publicznością, 5. ewaluacja projektu dla oceny stopnia stymulacji/wplywu na osobowość widza, 6. dokumentacja fotograficzna i rejestracja filmowa zaprojektowanych wydarzeń artystycznych	58-300 Wałbrzych nr działki 224 obręb nr 27 Śródmieście	Podobszar Śródmieście	250 000,00	MKIDN (150.000) dotacja Gminy Wałbrzych (100.000)	2022	—	CEL 1

U1.3(1)	14	Regionalne Centrum Wspierania Inicjatyw Pozarządowych	„Świadomy Obywatel – lokomotywa społeczności lokalnej”	Niski kapitał społeczny. Bierność społeczna. Brak zaangażowania wspólnot lokalnych w zakresie podejmowania działań na rzecz swojego miejsca zamieszkania.	Wsparcie mieszkańców, które pozwoliłoby w sposób efektywny i skuteczny działać na rzecz swojego miejsca zamieszkania. Zaangażowanie mieszkańców i członków społeczności lokalnej w działania obywatelskie. Zwalczanie bierności społecznej. Wzmacnianie więzi sąsiedzkich i tożsamości lokalnej.	<p>Produkty:</p> <ol style="list-style-type: none"> 1. Organizacja konkursu dla mieszkańców; 2. Organizacja szkoleń, dla liderów lokalnych; 3. Realizacja co najmniej 9 spotkań we wspólnotach lokalnych; 4. Organizacja i realizacja 6 działań obywatelskich; 5. Organizacja i realizacja gry miejskiej; 6. Utworzenie i prowadzenie profilu na FB, umieszczanie informacji o działaniach projektowych na stronach www <p>Rezultaty:</p> <ol style="list-style-type: none"> 1. Zwiększenie wiedzy i umiejętności z zakresu planowania i realizacji działań obywatelskich 2. Zwiększenie wiedzy z zakresu tworzenia mapy zasobów i potrzeb, metod angażowania obywateli, podejmowania współpracy lokalnej 3. Podniesienie wiedzy na temat zasobów wspólnoty lokalnej 4. Wzrost zaangażowania społeczności trzech wspólnot lokalnych 5. Wzrost odpowiedzialności za swoje miejsce zamieszkania 6. Zwiększenie aktywności społecznej i obywatelskiej mieszkańców wspólnot lokalnych 7. Zwiększenie wiedzy nt. istniejących instytucji lokalnych 8. Rozwój współpracy pomiędzy mieszkańcami a instytucjami lokalnymi 9. Zacieśniania więzi sąsiedzkich w wspólnotach lokalnych 	Planuje się następujące działania: - wydarzenia lokalne pn. „Promuj swoją dzielnicę”, - szkołę świadomego obywatela, - spotkania w lokalnych wspólnotach, - działania obywatelskie „Moja dzielnica-moja społeczność”, - grę miejską „Obywatelski Wałbrzych”, - działania promocyjne w tym utworzenie i prowadzenie konta na Facebooku. Efektem indywidualnego i kompleksowego podejścia dostosowanego do potrzeb adresatów będzie m.in. budowanie kompetencji społecznych i obywatelskich mieszkańców trzech wałbrzyskich społeczności lokalnych. Wsparcie będzie świadczone na terenie Gminy Wałbrzych przez wykwalifikowaną kadrę.	Gmina Wałbrzych	Podobszar: Stary Zdrój, Nowe Miasto, Podgórze	93 305,00	Dotacja UE EFS RPO WD (51.317,75), środki własne (41.987,25)	2016 - 2025	Lista B	CEL 1
U1.3(2)	15	Stowarzyszenie Animatorów Rozwoju „Zmiana” oraz Regionalne Centrum Wspierania Inicjatyw Pozarządowych	Aktywni seniorzy-aktywna społeczność	Niski kapitał społeczny. Bierność społeczna. Brak zaangażowania wspólnot lokalnych w zakresie podejmowania działań na rzecz swojego miejsca zamieszkania. Brak aktywizacji środowiska seniorów. Negatywny wizerunek i postrzeganie osób starszych, niska samoocena, brak więzi towarzyskich.	Zwiększenie udziału seniorów – liderów z podregionu wałbrzyskiego i miasta Wałbrzych w życiu społecznym i publicznym. Zwiększenie kompetencji w zakresie skutecznego podejmowania działań społecznych. Zwiększenie wiedzy i umiejętności w zakresie metod i narzędzi angażowania środowiska lokalnego. Podniesienie pewności siebie poprzez organizację przedsięwzięć lokalnych. Zbudowanie pozytywnego wizerunku osób starszych. Zwiększenie aktywności fizycznej.	<p>Produkty:</p> <p>Organizacja szkoleń edukacyjnych - minimum 8 tematów</p> <p>Liczba wydarzeń lokalnych - minimum 6</p> <p>Liczba godzin aqua aerobiku, wycieczek, zajęć rękodzielniczych - minimum 6</p> <p>Liczba wyjść do instytucji kultury - minimum 6</p> <p>Rezultaty:</p> <p>Zwiększenie aktywności uczestników w życiu społecznym i publicznym</p> <p>Liczba uczestników objętych wsparciem - minimum 35</p> <p>Liczba osób biorących udział w przedsięwzięciach lokalnych - minimum 200</p> <p>Zwiększenie wiedzy mieszkańców</p>	W ramach zadania zostaną przeprowadzone spotkania edukacyjne. Zorganizowanie wydarzeń lokalnych. Uczestnicy projektu będą mieli za zadanie zorganizować lub współorganizować przy wsparciu merytorycznym animatora inicjatywy wolontariackie. W ramach tych przedsięwzięć będą mogli zorganizować np. festyn okolicznościowy, piknik, dzień seniora, imprezę taneczną itp. Rola seniorów jako organizatorów nauczy ich profesjonalnego przygotowywania wydarzeń we własnych społecznościach, zwracania uwagi na potrzeby społeczności lokalnych oraz wychodzenia im naprzeciw. Wzmocni ich poczucie wartości oraz kompetencje do podejmowania podobnych działań po zakończeniu projektu.	Gmina Wałbrzych	Podobszar: Stary Zdrój, Nowe Miasto, Śródmieście, Podgórze, Biały Kamień, Sobiecin	100 000,00	Dotacja UE EFS RPO WD (55.000,00), środki własne (45.000,00)	2016-2020	Lista B	Cel 1

U3.1(1)	16	Stowarzyszenie Forum Aktywności Lokalnej w Wałbrzychu/Fundacja Rozwoju Ekonomii Społecznej w Wałbrzychu	Wsparcie rozwoju sektora ekonomii społecznej na terenie Wałbrzycha	Niski kapitał społeczny. Bierność społeczna. Wykluczenie społeczne. Mała ilość sprawnych organizacji pozarządowych i aktywnych przedsiębiorstw społecznych	Stymulowanie rozwoju osobistego i gospodarczego. Wzrost oferty usług animacyjnych, rozwojowych oraz wspierających skierowanych do Podmiotów Ekonomii Społecznej i Przedsiębiorstw Społecznych oraz ich otoczenia, wzmocnienie sektora Ekonomii Społecznej na terenie Wałbrzycha i zwiększenie w nim zatrudnienia.	Produkty: - Stworzenie nowych miejsc pracy w sektorze ekonomii społecznej - min. 20 - Wsparcie funkcjonowania Ośrodka Wspierania Ekonomii Społecznej na terenie Wałbrzycha, świadczącego usługi animacyjno-doradcze dla osób zagrożonych wykluczeniem społecznym oraz wspierających skierowanych do Podmiotów Ekonomii Społecznej w tym NGO i przedsiębiorstw społecznych - Ekonomizacja NGO oraz wspieranie tego procesu w celu zwiększenia stabilnych przedsiębiorstw społecznych na terenie Wałbrzycha Rezultaty:- Zatrudnienie w jego obszarze około 20 osób zagrożonych wykluczeniem społecznym zamieszkujących tereny rewitalizowane na terenie Wałbrzycha	1. Tworzenie przedsiębiorstw społecznych oraz organizacji pozarządowych 2. Organizacja staży i miejsc pracy dla osób zagrożonych wykluczeniem społecznym 3. Doradztwo i aktywizacja dla NGO oraz osób zagrożonych wykluczeniem społecznym o charakterze ogólnym (m.in. rejestracji i prowadzenia przedsiębiorstwa społecznego przez osoby fizyczne; tworzenia Podmiotów Ekonomii Społecznej (fundacji, stowarzyszeń); tworzenia podmiotów reintegracyjnych), przekształcania Podmiotów Ekonomii Społecznej w Przedsiębiorstwa Społeczne, zewnętrznych źródeł finansowania Podmiotów Ekonomii Społecznej, działalności nieodpłatnej, odpłatnej i gospodarczej podmiotów ekonomii społecznej) doradztwo specjalistyczne (m.in. prawne, finansowe, marketingowe, IT), 3. doradztwo biznesowe dla istniejących Przedsiębiorstw Społecznych (m.in. zewnętrznych źródeł finansowania przedsiębiorstw społecznych; doradztwo branżowe, związane z przedmiotem prowadzonej przez PES działalności gospodarczej lub/i statutowej) odpłatnej; doradztwo w zakresie negocjacji biznesowych; opracowywania i uaktualniania biznesplanów).	Gmina Wałbrzych	Podobszar: Stary Zdrój, Nowe Miasto, Biały Kamień, Sobiecin, Śródmieście, Podgórze	4 163 894,13	Dotacja UE EFS RPO WD (3 539 310,01), środki własne (624.584,12)	2016 – 2021	Lista B	CEL 3
U1.2(1)	17	Gmina Wałbrzych - Miasto na prawach powiatu/ Miejski Ośrodek Pomocy Społecznej	Działalność Centrum Aktywności Lokalnej na rzecz mieszkańców Śródmieścia	Małe zaangażowanie mieszkańców w życie dzielnicy, brak dbałości o miejsce zamieszkania	Kontynuacja aktywizacji społecznej i integracja mieszkańców dzielnicy. Projekt będzie realizowany cyklicznie.	Produkty: działania aktywizujące społeczność lokalną na obszarze rewitalizacji i ich integracja. Rezultatem jest zwiększenie liczby osób uczestniczących w wydarzeniach lokalnych, angażujących się w działania dla dzielnicy, liczba przeszkolonych liderów, liczba wydarzeń,	Działalność Centrum Aktywności Lokalnej na rzecz mieszkańców Śródmieścia	ul. Mickiewicza 24,	Podobszar: Śródmieście	400 000,00	środki własne gminy	2016-2020	—	CEL 1
U2.1(1)	18	Gmina Wałbrzych - Miasto na prawach powiatu	Rewitalizacja skwerów, podwórek	Niska jakość przestrzeni publicznej. Brak dostosowania zdegradowanych obiektów/ przestrzeni do zaspokajania potrzeb mieszkańców (w tym m.in. mieszkaniowych, edukacyjnych, kulturalnych, rekreacyjnych, społecznych). Niska jakość życia mieszkańców.	Poprawa estetyki otoczenia i wizerunku miasta. Poprawa istniejącego stanu technicznego przestrzeni publicznej. Poprawa warunków edukacji, zabawy i rekreacji. Projekt realizowany cyklicznie.	Produkty: wsparcie zdegradowanych obiektów/przestrzeni służących do zaspokojenia potrzeb mieszkańców. Rezultaty Zwiększona liczba osób korzystających ze skwerów o ok. 20 osób na każdym	Wymiana małej architektury zieleni - nasadzenia nowej zieleni miejskiej	Obszar rewitalizacji miasta	Podobszar: Stary Zdrój, Nowe Miasto, Biały Kamień, Sobiecin, Śródmieście, Podgórze	160 000,00	środki własne	2017 – 2027	—	CEL 2
U2.1(2)	19	Gmina Wałbrzych - Miasto na prawach powiatu	Rozwój błękitno-zielonej infrastruktury na obszarze rewitalizacji miasta	Problemy retencji miejskiej i mikroretencji. Niska jakość przestrzeni publicznej. Brak dostosowania zdegradowanych przestrzeni do zaspokajania potrzeb mieszkańców. Niska jakość życia mieszkańców.	Zwiększanie retencji na obszarach miejskich i udziału powierzchni biologicznie czynnej. Rozwój niebiesko-zielonej infrastruktury. Poprawa estetyki otoczenia i wizerunku miasta. Poprawa warunków życia mieszkańców.	Produkty: Liczba realizacji przestrzeni publicznych/ błękitno-zielonej infrastruktury Rezultat: ilość osób korzystających z utworzonej infrastruktury w skali roku	Prace mające na celu tworzenie błękitno-zielonej infrastruktury i zwiększenie powierzeni biologicznie czynnej - w odniesieniu do potrzeb rewitalizacyjnych miasta dla podobszarów rewitalizacji.	Obszar rewitalizacji miasta	Podobszar: Stary Zdrój, Nowe Miasto, Biały Kamień, Sobiecin, Śródmieście, Podgórze	200 000,00	FEDS 2021-2027 (160.000), środki krajowe (40.000)	2023-2027	—	CEL 2

U1.3(3)	20	Centrum Doradztwa Strategicznego - Kraków, Gmina Wałbrzych	Halo Aktywni 60+ - innowacyjne metody włączenia społecznego osób starszych z wykorzystaniem doświadczenia programu "Let us be active"	Niski kapitał społeczny. Bierność społeczna. Brak zaangażowania wspólnot lokalnych w zakresie podejmowania działań na rzecz swojego miejsca zamieszkania. Brak aktywizacji środowiska seniorów. Negatywny wizerunek i postrzeganie osób starszych, niska samoocena, brak więzi towarzyskich.	Rozwój kompetencji społecznych wśród seniorów. Zmniejszenia wykluczenia społecznego osób starszych, wynikającego najczęściej z osamotnienia. Aktywizacja seniorów. Zbudowanie pozytywnego wizerunku osób starszych.	Produkty: Rozwój usług społecznych ukierunkowanych na seniorów, rozwój kompetencji społecznych, uruchomienie nowatorskich form aktywności Rezultaty: Zwiększenie wiedzy seniorów. Zwiększenie aktywności uczestników projektu w życiu społecznym i publicznym	Biurowalicyzacji i Planowania Przestrzennego przy współpracy krakowskim liderem Centrum Doradztwa Strategicznego, realizuje projekt „Halo Aktywni 60+” Głównym celem zadania jest stworzenie, dostosowanego do polskich uwarunkowań, modelu uruchamiania innowacyjnych form aktywizacji mieszkańców obszarów rewitalizacji w wieku 60+. W Wałbrzychu uruchomiony zostanie punkt call center prowadzony przez Seniorów dla Seniorów, w którym docelowo wolontariusze seniorzy będą mogli telefonicznie przekazywać innym seniorom, ważne dla nich informacje z zakresu oferty kulturalnej miasta, placówek interwencyjnych oraz porozmawiać o swoich potrzebach. Gmina Wałbrzych nie ponosi kosztów bezpośrednich w związku z udziałem w programie.	Punkt call center uruchomiony będzie w Śródmieściu w Centrum Aktywności Lokalnej	Podobszar: Stary Zdrój, Nowe Miasto, Biały Kamień, Sobięcin, Śródmieście, Podgórze	884 584,37	Dofinansowanie z POWER (858.046,83), wkład własny (26.537,54) Gmina Wałbrzych nie ponosi kosztów bezpośrednich w związku z udziałem w programie	2019-2023	—	Cel 1	
U1.2(2)	21	Gmina Wałbrzych - Miasto na prawach powiatu/ Miejski Ośrodek Pomocy Społecznej	Utworzenie Placówki Wsparcia Dziennego	Niska jakość życia mieszkańców, degradacja techniczna obiektu infrastruktury społecznej, niska jakość przestrzeni publicznej. Zagrożenie wykluczeniem dzieci z rodzin dysfunkcyjnych. Brak pomocy w nauce i właściwych wzorców spędzania czasu wolnego	Poprawa wizerunku i estetyki miasta. Poprawa jakości życia mieszkańców. Zmniejszenie degradacji dzielnicy. Wzmacnianie lokalnego kapitału społecznego. Rozwój usług społecznych. Zapewnienie dzieciom właściwej opieki i wychowania oraz wsparcie rodziców, zapobieganie umieszczeniu dzieci w placówkach opiekuńczo-wychowawczych	1. Liczba wspartych obiektów infrastrukturalnych zlokalizowanych na rewitalizowanych obszarach - 1 2. Liczba wspartych obiektów, w których realizowane są usługi opiekuńczo-bytowe - 1 3. Liczba osób zaktywizowanych, korzystających z nowoutworzonej infrastruktury społecznej - 15 Rezultaty: liczba miejsc - 15	Modernizacja budynku na potrzeby PWD	ul. Piłsudskiego 72	Podobszar Nowe Miasto	150 000,00	FEDS 21-27 EFRR (120.000) środki własne (30.000)	2017-2027	LISTA A	CEL 1	W projekcie uwzględniono standardy dostępności
U1.2(3)	22	Gmina Wałbrzych - Miasto na prawach powiatu/ Miejski Ośrodek Pomocy Społecznej	Utworzenie Placówki Wsparcia Dziennego	Niska jakość życia mieszkańców, degradacja techniczna obiektu infrastruktury społecznej, niska jakość przestrzeni publicznej. Zagrożenie wykluczeniem dzieci z rodzin dysfunkcyjnych. Brak pomocy w nauce i właściwych wzorców spędzania czasu wolnego	Poprawa wizerunku i estetyki miasta. Poprawa jakości życia mieszkańców. Zmniejszenie degradacji dzielnicy. Wzmacnianie lokalnego kapitału społecznego. Rozwój usług społecznych. Zapewnienie dzieciom właściwej opieki i wychowania oraz wsparcie rodziców, zapobieganie umieszczeniu dzieci w placówkach opiekuńczo-wychowawczych	1. Liczba wspartych obiektów infrastrukturalnych zlokalizowanych na rewitalizowanych obszarach - 1 2. Liczba wspartych obiektów, w których realizowane są usługi opiekuńczo-bytowe - 1 3. Liczba osób zaktywizowanych, korzystających z nowoutworzonej infrastruktury społecznej - 15 Rezultaty: liczba miejsc - 15	Modernizacja budynku na potrzeby PWD	ul. 1-go Maja	Podobszar Sobięcin	400 000,00	FEDS 21-27 EFRR (340.000,00), wkład własny (60.000,00)	2017-2027	LISTA A	CEL 1	W projekcie uwzględniono standardy dostępności

U1.2(4)	23	Gmina Wałbrzych - Miasto na prawach powiatu/ Miejski Ośrodek Pomocy Społecznej	Utworzenie Dziennego Domu Pobytu dla seniorów / Klubu Seniora	Niska jakość życia mieszkańców, degradacja techniczna obiektu infrastruktury społecznej, niska jakość przestrzeni publicznej. Brak wystarczającej liczby miejsc opieki dziennej dla osób starszych, niepełnosprawnych. Starzenie się społeczeństwa, samotność i brak opieki dla starszych mieszkańców	Poprawa wizerunku i estetyki miasta. Poprawa jakości życia mieszkańców. Zmniejszenie degradacji dzielnicy. Wzmacnianie lokalnego kapitału społecznego. Rozwój usług społecznych. Zapobieganie wykluczeniu społecznemu osób starszych poprzez zapewnienie opieki, integracji, możliwości spędzania czasu wolnego	1. Liczba wspartych obiektów infrastrukturalnych zlokalizowanych na rewitalizowanych obszarach - 1 2. Liczba wspartych obiektów, w których realizowane są usługi społeczne, w tym usługi opiekuńczo-bytowe - 1 3. Liczba osób zaktywizowanych, korzystających z nowoutworzonej infrastruktury społecznej - 20 Rezultaty: liczba miejsc - 20	Modernizacja budynku na potrzeby DDP	ul. 11 Listopada	Podobszar Nowe Miasto	500 000,00	środki własne gminy (250.000,00), środki krajowe SENIOR + (250.000,00)	2017-2027	-	CEL 1	W projekcie uwzględniono standardy dostępności
U1.2(5)	24	Gmina Wałbrzych - Miasto na prawach powiatu/ Miejski Ośrodek Pomocy Społecznej	Adaptacja piętra budynku przy ul. Ogrodowej 2a na potrzeby mieszkań chronionych.	Niska jakość życia mieszkańców, degradacja techniczna obiektu infrastruktury społecznej, niska jakość przestrzeni publicznej. Brak wystarczającej liczby miejsc całonocnej opieki osób niepełnosprawnych. Starzenie się społeczeństwa, samotność i brak opieki dla starszych/niepełnosprawnych mieszkańców.	Poprawa wizerunku i estetyki miasta. Poprawa jakości życia mieszkańców. Zmniejszenie degradacji dzielnicy. Wzmacnianie lokalnego kapitału społecznego. Rozwój usług społecznych. Zapobieganie wykluczeniu społecznemu. Stworzenie godnych warunków życia osobom starszym i niepełnosprawnym, które nie mogą samodzielnie funkcjonować w środowisku	1. Liczba wspartych obiektów infrastrukturalnych zlokalizowanych na rewitalizowanych obszarach - 1 2. Liczba wspartych obiektów, w których realizowane są usługi społeczne, w tym usługi opiekuńczo-bytowe - 1 3. Liczba osób zaktywizowanych, korzystających z nowoutworzonej infrastruktury społecznej - 23 Rezultaty: liczba osób korzystających z nowo powstałej infrastruktury - 23	Modernizacja piętra po Specjalistycznym Ośrodku Wsparcia na potrzeby mieszkań chronionych.	ul. Ogrodowa 2a	Poza obszarem rewitalizacji (brak odpowiedniej infrastruktury do realizacji projektu na obszarze rewitalizacji) projekt ważny społecznie.	2 500 000,00	Środki krajowe (1.250.000) Środki własne (1.250.000)	2022 - 2027	---	CEL 1	W projekcie uwzględniono standardy dostępności
U3.1(2)	25	Park Wielokulturowy Stara Kopalnia w Wałbrzychu	Adaptacja na cele muzealne zakładu przeróbki mechanicznej węgla w zabytkowym kompleksie dawnej KWK Julia w Wałbrzychu	Niewystarczająca oferta kulturalna i turystyczna. Niska jakość przestrzeni publicznej. Zanikanie dziedzictwa kulturowego. Zły stan techniczny obiektów (w tym zabytkowych).	Poprawa i rozwoju usług społecznych i kulturalnych; poprawa przestrzeni publicznych związanych z wypoczynkiem. Uatrakcyjnienie oferty Centrum Nauki i Sztuki Stara Kopalnia o unikalne w skali europejskiej przestrzenie zakładu przeróbki węgla kamiennego.	Liczba wspartych obiektów infrastruktury zlokalizowanych na rewitalizowanych obszarach - 3 Rezultaty: Wyremontowane 3 obiekty Kopalnia o unikalne w skali europejskiej przestrzenie zakładu przeróbki węgla kamiennego. Zwiększenie liczby osób zwiedzających Park Wielokulturowy Stara Kopalnia o 20%.	Remont zakładu przeróbki mechanicznej węgla dawnej KWK Julia w celu udostępnienia turystom w postaci trwałej ruiny. Konserwacja wielkogabarytowych maszyn i urządzeń przeróbki węgla	Wałbrzych ul. Wysockiego 29	Podobszar Śródmieście	35 000 000,00	FEDS EFRR 2021-2027 (30.000.000), środki własne (5.000.000)	2020-2025	---	CEL 3	W projekcie uwzględniono standardy dostępności
U2.1(3)	26	Gmina Wałbrzych - Miasto na prawach powiatu/ Zarząd Dróg Komunikacji i Utrzymania Miasta	Przebudowa drogi gminnej nr 116561D – ul. Św. Jadwigi w Wałbrzychu wraz z towarzyszącą infrastrukturą drogową w ramach rewitalizacji – poprawa dostępności komunikacyjnej, podniesienie estetyki miasta	Niski poziom dostępności komunikacyjnej. Niski poziom bezpieczeństwa ruchu drogowego, zła jakość życia mieszkańców związana ze złym stanem technicznym drogi oraz wysoką emisji spalin i hałasem.	Poprawa dostępności komunikacyjnej, zwiększenie bezpieczeństwa ruchu drogowego, podniesienie poziomu estetyki miasta. Poprawę warunków ekologicznych.	1. Liczba wspartych obiektów infrastrukturalnych zlokalizowanych na rewitalizowanych obszarach - 1 Rezultat - długość zmodernizowanej infrastruktury drogowej – 122 m	Przebudowa układu komunikacyjnego z towarzyszącą infrastrukturą drogową (wymiana konstrukcji nawierzchni, wymiana oświetlenia, remont kanalizacji deszczowej). Długość drogi – 122 m	Ulica Św. Jadwigi w Wałbrzychu.	Podobszar Śródmieście	1 698 400,00	dotacja UE FS POPT (50 184,00), budżet państwa (8 856,00), środki własne gminy (1.639.360,00)	2019–2023	---	CEL 2	Projekt przyczyni się do poprawy dostępności komunikacyjnej i zwiększenia bezpieczeństwa mieszkańców, wśród których są również osoby ze szczególnymi potrzebami

U2.1(4)	27	Gmina Wałbrzych - Miasto na prawach powiatu / Zarząd Dróg Komunikacji i Utrzymania Miasta	Przebudowa drogi gminnej nr 116562D – ulica Młynarska w Wałbrzychu od ul. Kościuszki do ul. Garbarskiej wraz z towarzyszącą infrastrukturą drogową w ramach rewitalizacji - poprawa dostępności komunikacyjnej, podniesienie estetyki miasta	Niski poziom dostępności komunikacyjnej. Niski poziom bezpieczeństwa ruchu drogowego, zła jakość życia mieszkańców związana ze złym stanem technicznym drogi oraz wysoką emisją spalin i hałasem.	Poprawa dostępności komunikacyjnej, zwiększenie bezpieczeństwa ruchu drogowego, podniesienie poziomu estetyki miasta. Poprawę warunków ekologicznych.	1. Liczba wspartych obiektów infrastrukturalnych zlokalizowanych na rewitalizowanych obszarach - 1 Rezultat - długość zmodernizowanej infrastruktury drogowej – 388 m	Przebudowa układu komunikacyjnego z towarzyszącą infrastrukturą drogową (wymiana konstrukcji nawierzchni, wymiana oświetlenia, remont kanalizacji deszczowej). Długość drogi – 388 m	Ulica Młynarska w Wałbrzychu	Podobszar Śródmieście	5 152 520,00	Dotacja UE FS POPT (79 458,00), budżet państwa (14.022,00), środki własne gminy (5.059.040,00)	2019–2023	—	CEL 2	Projekt przyczyni się do poprawy dostępności komunikacyjnej i zwiększenia bezpieczeństwa mieszkańców, wśród których są również osoby ze szczególnymi potrzebami
U2.1(5)	28	Gmina Wałbrzych - Miasto na prawach powiatu / Zarząd Dróg Komunikacji i Utrzymania Miasta	Przebudowa drogi gminnej nr 116542D – ul. Limanowskiego w Wałbrzychu wraz z towarzyszącą infrastrukturą drogową w ramach rewitalizacji - poprawa dostępności komunikacyjnej, podniesienie estetyki miasta	Niski poziom dostępności komunikacyjnej. Niski poziom bezpieczeństwa ruchu drogowego, zła jakość życia mieszkańców związana ze złym stanem technicznym drogi oraz wysoką emisją spalin i hałasem.	Poprawa dostępności komunikacyjnej, zwiększenie bezpieczeństwa ruchu drogowego, podniesienie poziomu estetyki miasta. Poprawę warunków ekologicznych. Połączenie obszaru Śródmieścia Wałbrzycha ze strefą P&R.	1. Liczba wspartych obiektów infrastrukturalnych zlokalizowanych na rewitalizowanych obszarach - 1 Rezultat - długość zmodernizowanej infrastruktury drogowej – 239 m	Przebudowa układu komunikacyjnego z towarzyszącą infrastrukturą drogową (wymiana konstrukcji nawierzchni, wymiana oświetlenia, remont kanalizacji deszczowej). Długość drogi – 239 m	Ulica Limanowskiego w Wałbrzychu	Podobszar Śródmieście	2 297 095,00	Dotacja UE FS POPT (80.639), budżet państwa (14.230), środki własne gminy (1 101 113,00)	2019–2023	—	CEL 2	Projekt przyczyni się do poprawy dostępności komunikacyjnej i zwiększenia bezpieczeństwa mieszkańców, wśród których są również osoby ze szczególnymi potrzebami
U2.1(6)	29	Gmina Wałbrzych - Miasto na prawach powiatu / Zarząd Dróg Komunikacji i Utrzymania Miasta	Przebudowa drogi gminnej nr 116625D – ul. Handlowa w Wałbrzychu wraz z towarzyszącą infrastrukturą w ramach rewitalizacji - poprawa dostępności komunikacyjnej, podniesienie estetyki miasta	Niski poziom dostępności komunikacyjnej. Niski poziom bezpieczeństwa ruchu drogowego, zła jakość życia mieszkańców związana ze złym stanem technicznym drogi oraz wysoką emisją spalin i hałasem.	Poprawa dostępności komunikacyjnej, zwiększenie bezpieczeństwa ruchu drogowego, podniesienie poziomu estetyki miasta. Poprawę warunków ekologicznych.	1. Liczba wspartych obiektów infrastrukturalnych zlokalizowanych na rewitalizowanych obszarach - 1 Rezultat - długość zmodernizowanej infrastruktury drogowej – 149 m	Przebudowa układu komunikacyjnego z towarzyszącą infrastrukturą drogową (wymiana konstrukcji nawierzchni, wymiana oświetlenia, remont kanalizacji deszczowej). Długość drogi – 149 m	Ulica Handlowa w Wałbrzychu	Podobszar Podgórze	1 111 656,00	Dotacja UE FS POPT (73 394,00), budżet państwa (12 952,00), środki własne gminy (1.025.656,0)	2019–2022	—	CEL 2	Projekt przyczyni się do poprawy dostępności komunikacyjnej i zwiększenia bezpieczeństwa mieszkańców, wśród których są również osoby ze szczególnymi potrzebami

56 902 672,78

Projekty podmiotów prawnych ujęte na liście zostały zgłoszone do objęcia zapisami GPR w trybie otwartego naboru. Odpowiedzialność za ujawnione informacje dot. projektów podmiotów prawnych ponoszą ich zgłaszający.

Uzasadnienie

Podstawą do opracowania aktualizacji Gminnego Programu Rewitalizacji była uchwała nr XL/450/21 Rady Miejskiej Wałbrzycha z dnia 30 września 2021 roku w sprawie przystąpienia do aktualizacji Gminnego Programu Rewitalizacji Miasta Wałbrzycha na lata 2016-2025.

Aktualizację dokumentu sporządzono w oparciu o ustawę z dnia 9 października 2015 r. o rewitalizacji (t.j. Dz. U. z 2021 r. poz. 485 z późn. zm.) i dotyczy ona obszaru rewitalizacji, wyznaczonego w drodze uchwały nr XIX/285/2016 Rady Miejskiej Wałbrzycha z dnia 29 marca 2016 r., w sprawie wyznaczenia obszaru zdegradowanego i obszaru rewitalizacji miasta Wałbrzycha (Dz.U. Woj. Dolnośląskiego z 2016 roku, poz. 1767).

Obszar rewitalizacji Wałbrzycha obejmuje łącznie 4,8 % powierzchni miasta, zamieszkały jest przez 28,4 % mieszkańców miasta i podzielony jest na sześć podobszarów, w przeważającej części nieposiadających ze sobą wspólnych granic i w większości obejmujących tereny zurbanizowane w południowej części miasta:

- Biały Kamień,
- Stary Zdrój,
- Śródmieście,
- Sobięcin,
- Nowe Miasto,
- Podgórze.

Konieczność i zakres aktualizacji dokumentu wynikała z przeprowadzonej w 2021 roku oceny aktualności i stopnia realizacji Gminnego Programu Rewitalizacji Miasta Wałbrzycha na lata 2016-2025. Na podstawie ww. opracowania oraz przeprowadzonego w IV kwartale 2021 r. otwartego naboru przedsięwzięć rewitalizacyjnych dokonano koniecznych zmian w następujących częściach dokumentu:

-Rozdział 4. Opis przedsięwzięć rewitalizacyjnych – aktualizacja rozdziału wynika ze zmian dokonanych na listach przedsięwzięć - załącznika 2A i załącznika 2B GPR;

-Podrozdział 4.1. Mechanizmy integrowania działań – aktualizacja rozdziału wynika ze zmian dokonanych na listach przedsięwzięć - załącznika 2A i załącznika 2B GPR;

-Podrozdział 4.2. Szacunkowe ramy finansowe gminnego programu rewitalizacji – aktualizacja rozdziału wynika ze zmian dokonanych na listach przedsięwzięć - załącznika 2A i załącznika 2B GPR;

-Podrozdział 5.2. Partycypacja społeczna na etapie wdrażania GPR – zmiana wynika z powołania II kadencji Komitetu Rewitalizacji;

-Rozdział 6. Opis powiązań GPR z dokumentami strategicznymi gminy – zmiana dotyczy uzupełnienia/korekty opisu dokumentów i wynika z przyjętych przez Radę Miejską Wałbrzycha strategii powiązanych z GPR;

-Podrozdział 8.1. Planistyczne produkty pilotażu – rozdział wymagał aktualizacji w związku z zakończeniem prac nad Gminną Ewidencją Zabytków;

-Podrozdział 8.3. Miejscowe plany zagospodarowania przestrzennego konieczne do uchwalenia lub zmiany – rozdział uzupełniono o przyjęte w latach 2020-2022 przez Radę Miejską Wałbrzycha miejscowe plany zagospodarowania przestrzennego;

-Podrozdział 9.1. Opis struktury zarządzania realizacją GPR - zmiana wynika z powołania II kadencji Komitetu Rewitalizacji;

-Podrozdział 9.2. Monitoring i ocena wdrażania GPR - zmiana wynika z powołania II kadencji Komitetu Rewitalizacji;

-Podrozdział 9.4. Ramowy harmonogram realizacji Gminnego Programu Rewitalizacji – aktualizacja wynika z wydłużenia okresu obowiązywania GPR do roku 2030;

-Załącznik 1 A - Kierunki zmian funkcjonalno-przestrzennych obszaru rewitalizacji – podobszar Biały Kamień – korekta mapy wynika ze zmian dokonanych na listach przedsięwzięć - załącznika 2A i załącznika 2B GPR;

-Załącznik 1 B - Kierunki zmian funkcjonalno-przestrzennych obszaru rewitalizacji – podobszar Stary Zdrój - korekta mapy wynika ze zmian dokonanych na listach przedsięwzięć - załącznika 2A i załącznika 2B GPR;

-Załącznik 1.1 C - Kierunki zmian funkcjonalno-przestrzennych obszaru rewitalizacji – podobszar Śródmieście – korekta mapy wynika ze zmian dokonanych na listach przedsięwzięć - załącznika 2A i załącznika 2B GPR;

-Załącznik 1.2 C - Kierunki zmian funkcjonalno-przestrzennych obszaru rewitalizacji – podobszar Śródmieście – korekta mapy wynika ze zmian dokonanych na listach przedsięwzięć - załącznika 2A i załącznika 2B GPR;

-Załącznik 1 D - Kierunki zmian funkcjonalno-przestrzennych obszaru rewitalizacji – podobszar Sobiecin – korekta mapy wynika ze zmian dokonanych na listach przedsięwzięć - załącznika 2A i załącznika 2B GPR;

-Załącznik 1 E - Kierunki zmian funkcjonalno-przestrzennych obszaru rewitalizacji – podobszar Nowe Miasto – korekta mapy wynika ze zmian dokonanych na listach przedsięwzięć - załącznika 2A i załącznika 2B GPR;

-Załącznik 1 F - Kierunki zmian funkcjonalno-przestrzennych obszaru rewitalizacji – podobszar Podgórze – korekta mapy wynika ze zmian dokonanych na listach przedsięwzięć - załącznika 2A i załącznika 2B GPR;;

-Załącznik 2A - Lista podstawowych przedsięwzięć rewitalizacyjnych – zmiana wyniku z przeprowadzonego w IV kwartale 2021 roku otwartego naboru przedsięwzięć rewitalizacyjnych;

-Załącznik 2B - Lista uzupełniających przedsięwzięć rewitalizacyjnych - zmiana wyniku z przeprowadzonego w IV kwartale 2021 roku otwartego naboru przedsięwzięć rewitalizacyjnych.

W ramach przeprowadzonego otwartego naboru przedsięwzięć rewitalizacyjnych, do Urzędu Miejskiego w Wałbrzychu wpłynęło ponad 250 propozycji projektów planowanych do realizacji przez interesariuszy wałbrzyskiej rewitalizacji. Większa część propozycji projektowych dotyczy przedsięwzięć planowanych do realizacji przez wspólnoty mieszkaniowe w zakresie poprawy warunków zamieszkania i przestrzeni publicznej.

Realizacja zapisów zawartych w Gminnym Programie Rewitalizacji Miasta Wałbrzycha na lata 2016-2025

z perspektywą do 2030 roku ma prowadzić do zrównoważonego rozwoju obszaru rewitalizacji Miasta Wałbrzycha poprzez działania na rzecz jego odnowy i ożywienia oraz wzmocnienia integracji społecznej.

Mając świadomość wagi procesu konsultacji społecznych będących podstawą prowadzenia dialogu obywatelskiego i społecznego, proces tworzenia dokumentu przebiegał z zachowaniem wymagań w zakresie partycypacji społecznej, wskazanych w art. 5, 6 oraz art. 17 pkt. 2 Ustawy o rewitalizacji. Na tej podstawie dla projektu Gminnego Programu Rewitalizacji Miasta Wałbrzycha na lata 2016-2025 przeprowadzono:

-konsultacje społeczne skierowane do interesariuszy rewitalizacji,

-opiniowanie z właściwymi organami administracji publicznej i innymi podmiotami wskazanymi w ustawie.

Zrealizowano kompleksowe procedury poprzedzające przyjęcie GPR, określone w ustawie o rewitalizacji.

Gminny Program Rewitalizacji zakłada realizację przedsięwzięć rewitalizacyjnych gminy oraz innych podmiotów publicznych i prywatnych. Przedsięwzięcia zgłoszone podczas otwartego naboru propozycji projektowych przez interesariuszy rewitalizacji zostały umieszczone w Załącznikach nr 2A i 2B do GPR. Wobec powyższego podjęcie stosownej uchwały jest uzasadnione.

Przewodnicząca Rady Miejskiej Wałbrzycha

Maria Anna Romańska