

USŁUGI GEODEZYJNO-KARTOGRAFICZNE  
Jakub Juchniewicz  
ul. Ossowskiego 2/1, 58-300 Wałbrzych  
tel. 501 474 872  
NIP: 886-287-41-84, R: 021837990

Olszewski Tadeusz

/nadawca/

### ZAWIADOMIENIE

#### **o czynnościach wznowienia znaków granicznych / wyznaczenia punktów\* granicznych ujawnionych uprzednio w ewidencji gruntów i budynków**

Działając na podstawie art. 39 ust. 3 i 5 ustawy z dnia 17 maja 1989 r. - Prawo geodezyjne i kartograficzne w związku ze zleceniem wznowienia znaków granicznych / wyznaczenia punktów granicznych przez właściciela nieruchomości oznaczonej w ewidencji gruntów i budynków jako działki nr :205/33, 203/3, 202/6– Obręb Szczawienko 0004

zawiadamiam Pana (Panią) Olszewski Tadeusz


że w dniach **11.10.2023 – 13.10.2023** od godz. **8:00 do 14:30**

**w budynku Zarządu Dróg Komunikacji i Utrzymania Miasta w Wałbrzychu przy ul. Matejki 1, piętro 1. Sala Oliwkowa.**

zostaną przeprowadzone czynności wznowienia znaków granicznych / wyznaczenia punktów granicznych wyżej opisanej nieruchomości z należącą do Pana (Pani) nieruchomością oznaczoną w ewidencji gruntów i budynków jako działki nr 203/4- Obręb Szczawienko 0004

W związku z powyższym, zapraszam Pana (Panią) do wzięcia udziału w opisanych czynnościach w charakterze strony.

11. 09. 2023

  
.....  
/data i podpis geodety/

---

#### POUCZENIE

Zawiadomieni właściciele (władający) nieruchomości proszeni są o przybycie w oznaczonym terminie i miejscu z dokumentami potwierdzającymi ich tożsamości.

Nieusprawiedliwione niestawiennictwo stron nie wstrzymuje czynności geodety.

W przypadku usprawiedliwionego niestawiennictwa stron geodeta wstrzymuje czynności do czasu ustania przeszkody lub wyznaczenia pełnomocnika, nie dłużej jednak niż na okres jednego miesiąca (art.32 ustawy z dnia 17 maja 1989 r. - Prawo geodezyjne i kartograficzne)

W imieniu właściciela nieruchomości może występować osoba legitymująca się odpowiednim pełnomocnictwem na piśmie. Z czynności wznowienia znaków granicznych sporządzony zostanie protokół.

Informacji i wyjaśnień udziela Jakub Juchniewicz tel.501-474-872

---

Olszewska Maria

USŁUGI GEODEZYJNO-KARTOGRAFICZNE  
Jakub Juchniewicz  
ul. Ossowskiego 2/1, 58-300 Wałbrzych  
tel: 501 474 872  
NIP: 886-287-41-84, R: 021837990

/nadawca/

## ZAWIADOMIENIE

### **o czynnościach wznowienia znaków granicznych / wyznaczenia punktów\* granicznych ujawnionych uprzednio w ewidencji gruntów i budynków**

Działając na podstawie art. 39 ust. 3 i 5 ustawy z dnia 17 maja 1989 r. - Prawo geodezyjne i kartograficzne w związku ze zleceniem wznowienia znaków granicznych / wyznaczenia punktów granicznych przez właściciela nieruchomości oznaczonej w ewidencji gruntów i budynków jako działki nr :205/33, 203/3, 202/6– Obręb Szczawienko 0004

zawiadamiam Pana (Panią) Olszewska Maria


że w dniach **11.10.2023 – 13.10.2023** od godz. **8:00 do 14:30**

w **budynku Zarządu Dróg Komunikacji i Utrzymania Miasta w Wałbrzychu przy ul. Matejki 1, piętro 1. Sala Oliwkowa.**

zostaną przeprowadzone czynności wznowienia znaków granicznych / wyznaczenia punktów granicznych wyżej opisanej nieruchomości z należącą do Pana (Pani) nieruchomością oznaczoną w ewidencji gruntów i budynków jako działki nr 203/4- Obręb Szczawienko 0004

W związku z powyższym, zapraszam Pana (Panią) do wzięcia udziału w opisanych czynnościach w charakterze strony.

11. 09. 2023

  
/data i podpis geodety/

---

### POUCZENIE

Zawiadomieni właściciele (władający) nieruchomości proszeni są o przybycie w oznaczonym terminie i miejscu z dokumentami potwierdzającymi ich tożsamości.

Nieusprawiedliwione niestawiennictwo stron nie wstrzymuje czynności geodety.

W przypadku usprawiedliwionego niestawiennictwa stron geodeta wstrzymuje czynności do czasu ustania przeszkody lub wyznaczenia pełnomocnika, nie dłużej jednak niż na okres jednego miesiąca (art.32 ustawy z dnia 17 maja 1989 r. - Prawo geodezyjne i kartograficzne)

W imieniu właściciela nieruchomości może występować osoba legitymująca się odpowiednim pełnomocnictwem na piśmie. Z czynności wznowienia znaków granicznych sporządzony zostanie protokół.

Informacji i wyjaśnień udziela Jakub Juchniewicz tel.501-474-872

---

/nadawca/

### ZAWIADOMIENIE

#### **o czynnościach wznowienia znaków granicznych / wyznaczenia punktów\* granicznych ujawnionych uprzednio w ewidencji gruntów i budynków**

Działając na podstawie art. 39 ust. 3 i 5 ustawy z dnia 17 maja 1989 r. - Prawo geodezyjne i kartograficzne w związku ze zleceniem wznowienia znaków granicznych / wyznaczenia punktów granicznych przez właściciela nieruchomości oznaczonej w ewidencji gruntów i budynków jako działki nr :205/33, 203/3, 202/6– Obręb Szczawienko 0004

zawiadamiam Pana (Panią) Olszewski Stanisław

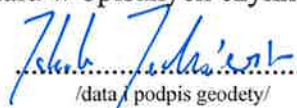
że w dniach **11.10.2023 – 13.10.2023** od godz. **8:00 do 14:30**

w **budynku Zarządu Dróg Komunikacji i Utrzymania Miasta w Wałbrzychu przy ul. Matejki 1, piętro 1. Sala Oliwkowa.**

zostaną przeprowadzone czynności wznowienia znaków granicznych / wyznaczenia punktów granicznych wyżej opisanej nieruchomości z należącą do Pana (Pani) nieruchomością oznaczoną w ewidencji gruntów i budynków jako działki nr 203/4- Obręb Szczawienko 0004

W związku z powyższym, zapraszam Pana (Panią) do wzięcia udziału w opisanych czynnościach w charakterze strony.

11. 09. 2023

  
/data / podpis geodety/

---

#### POUCZENIE

Zawiadomieni właściciele (władający) nieruchomości proszeni są o przybycie w oznaczonym terminie i miejscu z dokumentami potwierdzającymi ich tożsamości.

Nieusprawiedliwione niestawiennictwo stron nie wstrzymuje czynności geodety.

W przypadku usprawiedliwionego niestawiennictwa stron geodeta wstrzymuje czynności do czasu ustania przeszkody lub wyznaczenia pełnomocnika, nie dłużej jednak niż na okres jednego miesiąca (art.32 ustawy z dnia 17 maja 1989 r. - Prawo geodezyjne i kartograficzne)

W imieniu właściciela nieruchomości może występować osoba legitymująca się odpowiednim pełnomocnictwem na piśmie. Z czynności wznowienia znaków granicznych sporządzony zostanie protokół.

Informacji i wyjaśnień udziela Jakub Juchniewicz tel.501-474-872

---

/nadawca/

## ZAWIADOMIENIE

### **o czynnościach wznowienia znaków granicznych / wyznaczenia punktów\* granicznych ujawnionych uprzednio w ewidencji gruntów i budynków**

Działając na podstawie art. 39 ust. 3 i 5 ustawy z dnia 17 maja 1989 r. - Prawo geodezyjne i kartograficzne w związku ze zleceniem wznowienia znaków granicznych / wyznaczenia punktów granicznych przez właściciela nieruchomości oznaczonej w ewidencji gruntów i budynków jako działki nr : 197/7, 456/1– Obręb Szczawienko 0004

zawiadamiam Pana (Panią) Sakowicz Włodzimierz

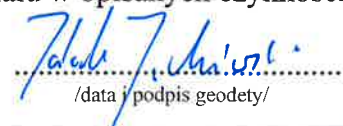
że w dniach **11.10.2023 – 13.10.2023** od godz. **8:00 do 14:30**

**w budynku Zarządu Dróg Komunikacji i Utrzymania Miasta w Wałbrzychu przy ul. Matejki 1, piętro 1. Sala Oliwkowa.**

zostaną przeprowadzone czynności wznowienia znaków granicznych / wyznaczenia punktów granicznych wyżej opisanej nieruchomości z należącą do Pana (Pani) nieruchomością oznaczoną w ewidencji gruntów i budynków jako działki nr 199/22 - Obręb Szczawienko 0004

W związku z powyższym, zapraszam Pana (Panią) do wzięcia udziału w opisanych czynnościach w charakterze strony.

11. 09. 2023

  
/data i podpis geodety/

---

### POUCZENIE

Zawiadomieni właściciele (władający) nieruchomości proszeni są o przybycie w oznaczonym terminie i miejscu z dokumentami potwierdzającymi ich tożsamości.

Nieusprawiedliwione niestawiennictwo stron nie wstrzymuje czynności geodety.

W przypadku usprawiedliwionego niestawiennictwa stron geodeta wstrzymuje czynności do czasu ustania przeszkody lub wyznaczenia pełnomocnika, nie dłużej jednak niż na okres jednego miesiąca (art.32 ustawy z dnia 17 maja 1989 r. - Prawo geodezyjne i kartograficzne)

W imieniu właściciela nieruchomości może występować osoba legitymująca się odpowiednim pełnomocnictwem na piśmie. Z czynności wznowienia znaków granicznych sporządzony zostanie protokół.

Informacji i wyjaśnień udziela Jakub Juchniewicz tel.501-474-872

---

USŁUGI GEODEZYJNO-KARTOGRAFICZNE  
Jakub Juchniewicz  
ul. Ossowskiego 2/1, 58-300 Wałbrzych  
tel: 501 474 872  
NIP: 886-287-41-84, R: 021837990

Stasicki Marian

/nadawca/

### ZAWIADOMIENIE

#### **o czynnościach wznowienia znaków granicznych / wyznaczenia punktów\* granicznych ujawnionych uprzednio w ewidencji gruntów i budynków**

Działając na podstawie art. 39 ust. 3 i 5 ustawy z dnia 17 maja 1989 r. - Prawo geodezyjne i kartograficzne w związku ze zleceniem wznowienia znaków granicznych / wyznaczenia punktów granicznych przez właściciela nieruchomości oznaczonej w ewidencji gruntów i budynków jako działki nr : 161/21, 159/11, 159/27, 157/2- Obręb Piaskowa Góra 0005

zawiadamiam Pana (Panią) Stasicki Marian

że w dniach **11.10.2023 – 13.10.2023** od godz. **8:00 do 14:30**

w **budynku Zarządu Dróg Komunikacji i Utrzymania Miasta w Wałbrzychu przy ul. Matejki 1, piętro 1. Sala Oliwkowa.**

zostaną przeprowadzone czynności wznowienia znaków granicznych / wyznaczenia punktów granicznych wyżej opisanej nieruchomości z należąca do Pana (Pani) nieruchomością oznaczoną w ewidencji gruntów i budynków jako działki nr 159/28, 159/20 – Obręb Piaskowa Góra 0005

W związku z powyższym, zapraszam Pana (Panią) do wzięcia udziału w opisanych czynnościach w charakterze strony.

11. 09. 2023

USŁUGI GEODEZYJNO-KARTOGRAFICZNE  
Jakub Juchniewicz  
ul. Ossowskiego 2/1, 58-300 Wałbrzych  
tel: 501 474 872  
NIP: 886-287-41-84, R: 021837990

#### POUCZENIE

Zawiadomieni właściciele (władający) nieruchomości proszeni są o przybycie w oznaczonym terminie i miejscu z dokumentami potwierdzającymi ich tożsamości.

Nieusprawiedliwione niestawiennictwo stron nie wstrzymuje czynności geodety.

W przypadku usprawiedliwionego niestawiennictwa stron geodeta wstrzymuje czynności do czasu ustania przeszkody lub wyznaczenia pełnomocnika, nie dłużej jednak niż na okres jednego miesiąca (art.32 ustawy z dnia 17 maja 1989 r. - Prawo geodezyjne i kartograficzne)

W imieniu właściciela nieruchomości może występować osoba legitymująca się odpowiednim pełnomocnictwem na piśmie. Z czynności wznowienia znaków granicznych sporządzony zostanie protokół.

Informacji i wyjaśnień udziela Jakub Juchniewicz tel.501-474-872



Doś Bernadetta

USŁUGI GEODEZYJNO-KARTOGRAFICZNE  
Jakub Juchniewicz  
ul. Ossowskiego 2/1, 58-300 Wałbrzych  
tel: 501 474 872  
NIP: 886-287-41-84, R: 021837990

/nadawca/

### ZAWIADOMIENIE

#### **o czynnościach wznowienia znaków granicznych / wyznaczenia punktów\* granicznych ujawnionych uprzednio w ewidencji gruntów i budynków**

Działając na podstawie art. 39 ust. 3 i 5 ustawy z dnia 17 maja 1989 r. - Prawo geodezyjne i kartograficzne w związku ze zleceniem wznowienia znaków granicznych / wyznaczenia punktów granicznych przez właściciela nieruchomości oznaczonej w ewidencji gruntów i budynków jako działki nr :104/4, 102/3, 101/3 – Obręb Piaskowa Góra 0019

zawiadamiam Pana (Panią) Doś Bernadetta

że w dniach **11.10.2023 – 13.10.2023** od godz. **8:00 do 14:30**

w **budynku Zarządu Dróg Komunikacji i Utrzymania Miasta w Wałbrzychu przy ul. Matejki 1, piętro 1. Sala Oliwkowa.**

zostaną przeprowadzone czynności wznowienia znaków granicznych / wyznaczenia punktów granicznych wyżej opisanej nieruchomości z należąca do Pana (Pani) nieruchomością oznaczoną w ewidencji gruntów i budynków jako działki nr 102/4- Obręb Piaskowa Góra 0019

W związku z powyższym, zapraszam Pana (Panią) do wzięcia udziału w opisanych czynnościach w charakterze strony.

11.09.2023

USŁUGI GEODEZYJNO-KARTOGRAFICZNE  
Jakub Juchniewicz  
ul. Ossowskiego 2/1, 58-300 Wałbrzych  
tel: 501 474 872  
NIP: 886-287-41-84, R: 021837990

#### POUCZENIE

Zawiadomieni właściciele (władający) nieruchomości proszeni są o przybycie w oznaczonym terminie i miejscu z dokumentami potwierdzającymi ich tożsamości.

Nieusprawiedliwione niestawiennictwo stron nie wstrzymuje czynności geodety.

W przypadku usprawiedliwionego niestawiennictwa stron geodeta wstrzymuje czynności do czasu ustania przeszkody lub wyznaczenia pełnomocnika, nie dłużej jednak niż na okres jednego miesiąca (art.32 ustawy z dnia 17 maja 1989 r. - Prawo geodezyjne i kartograficzne)

W imieniu właściciela nieruchomości może występować osoba legitymująca się odpowiednim pełnomocnictwem na piśmie. Z czynności wznowienia znaków granicznych sporządzony zostanie protokół.

Informacji i wyjaśnień udziela Jakub Juchniewicz tel.501-474-872

USŁUGI GEODEZYJNO-KARTOGRAFICZNE  
Jakub Juchniewicz  
ul. Ossowskiego 2/1, 58-300 Wałbrzych  
tel: 501 474 872  
NIP: 886-287-41-84, R: 021837990

Dudziak Zdzisław

/nadawca/

### ZAWIADOMIENIE

#### **o czynnościach wznowienia znaków granicznych / wyznaczenia punktów\* granicznych ujawnionych uprzednio w ewidencji gruntów i budynków**

Działając na podstawie art. 39 ust. 3 i 5 ustawy z dnia 17 maja 1989 r. - Prawo geodezyjne i kartograficzne w związku ze zleceniem wznowienia znaków granicznych / wyznaczenia punktów granicznych przez właściciela nieruchomości oznaczonej w ewidencji gruntów i budynków jako działki nr :137/6– Obręb ~~Piaskowa Góra~~ 0019

zawiadamiam Pana (Panią) Dudziak Zdzisław

że w dniach **11.10.2023 – 13.10.2023** od godz. **8:00 do 14:30**

w **budynku Zarządu Dróg Komunikacji i Utrzymania Miasta w Wałbrzychu przy ul. Matejki 1, piętro 1. Sala Oliwkowa.**

zostaną przeprowadzone czynności wznowienia znaków granicznych / wyznaczenia punktów granicznych wyżej opisanej nieruchomości z należąca do Pana (Pani) nieruchomością oznaczoną w ewidencji gruntów i budynków jako działki nr 174/5- Obręb ~~Piaskowa Góra~~ 0019

W związku z powyższym, zapraszam Pana (Panią) do wzięcia udziału w opisanych czynnościach w charakterze strony.

11. 09. 2023

USŁUGI GEODEZYJNO-KARTOGRAFICZNE  
.....Jakub Juchniewicz.....  
ul. Ossowskiego 2/1, 58-300 Wałbrzych  
tel: 501 474 872  
NIP: 886-287-41-84, R: 021837990

#### POUCZENIE

Zawiadomieni właściciele (władający) nieruchomości proszeni są o przybycie w oznaczonym terminie i miejscu z dokumentami potwierdzającymi ich tożsamości.

Nieusprawiedliwione niestawiennictwo stron nie wstrzymuje czynności geodety.

W przypadku usprawiedliwionego niestawiennictwa stron geodeta wstrzymuje czynności do czasu ustania przeszkody lub wyznaczenia pełnomocnika, nie dłużej jednak niż na okres jednego miesiąca (art.32 ustawy z dnia 17 maja 1989 r. - Prawo geodezyjne i kartograficzne)

W imieniu właściciela nieruchomości może występować osoba legitymująca się odpowiednim pełnomocnictwem na piśmie. Z czynności wznowienia znaków granicznych sporządzony zostanie protokół.

Informacji i wyjaśnień udziela Jakub Juchniewicz tel.501-474-872

/nadawca/

### ZAWIADOMIENIE

#### **o czynnościach wznowienia znaków granicznych / wyznaczenia punktów\* granicznych ujawnionych uprzednio w ewidencji gruntów i budynków**

Działając na podstawie art. 39 ust. 3 i 5 ustawy z dnia 17 maja 1989 r. - Prawo geodezyjne i kartograficzne w związku ze zleceniem wznowienia znaków granicznych / wyznaczenia punktów granicznych przez właściciela nieruchomości oznaczonej w ewidencji gruntów i budynków jako działki nr :91/4, 94/1, 94/3, 97/3– Obręb ~~Piaskowa Góra 0019~~ **STARY ZDRÓJ** zawiadamiam Pana (Panią) Cichoń Czesław

że w dniach **11.10.2023 – 13.10.2023** od godz. **8:00 do 14:30**

w **budynku Zarządu Dróg Komunikacji i Utrzymania Miasta w Wałbrzychu przy ul. Matejki 1, piętro 1. Sala Oliwkowa.**

zostaną przeprowadzone czynności wznowienia znaków granicznych / wyznaczenia punktów granicznych wyżej opisanej nieruchomości z należąca do Pana (Pani) nieruchomości oznaczoną w ewidencji gruntów i budynków jako działki nr 94/4- Obręb ~~Piaskowa Góra 0019~~ **STARY ZDRÓJ**

W związku z powyższym, zapraszam Pana (Panią) do wzięcia udziału w opisanych czynnościach w charakterze strony.

11. 09. 2023

USŁUGI GEODEZYJNO-KARTOGRAFICZNE  
Jakub Juchniewicz  
ul. Ossowskiego 2/1, 58-300 Wałbrzych  
tel: 501 474 872  
NIP: 886-287-41-84, R: 021837990

#### POUCZENIE

Zawiadomieni właściciele (władający) nieruchomości proszeni są o przybycie w oznaczonym terminie i miejscu z dokumentami potwierdzającymi ich tożsamości.

Nieusprawiedliwione niestawiennictwo stron nie wstrzymuje czynności geodety.

W przypadku usprawiedliwionego niestawiennictwa stron geodeta wstrzymuje czynności do czasu ustania przeszkody lub wyznaczenia pełnomocnika, nie dłużej jednak niż na okres jednego miesiąca (art.32 ustawy z dnia 17 maja 1989 r. - Prawo geodezyjne i kartograficzne)

W imieniu właściciela nieruchomości może występować osoba legitymująca się odpowiednim pełnomocnictwem na piśmie. Z czynności wznowienia znaków granicznych sporządzony zostanie protokół.

Informacji i wyjaśnień udziela Jakub Juchniewicz tel.501-474-872



Biel Jadwiga

USŁUGI GEODEZYJNO-KARTOGRAFICZNE  
Jakub Juchniewicz  
ul. Ossowskiego 2/1, 58-300 Wałbrzych  
tel: 501 474 872  
NIP: 886-287-41-84, R: 021837990

/nadawca/

### ZAWIADOMIENIE

#### **o czynnościach wznowienia znaków granicznych / wyznaczenia punktów\* granicznych ujawnionych uprzednio w ewidencji gruntów i budynków**

Działając na podstawie art. 39 ust. 3 i 5 ustawy z dnia 17 maja 1989 r. - Prawo geodezyjne i kartograficzne w związku ze zleceniem wznowienia znaków granicznych / wyznaczenia punktów granicznych przez właściciela nieruchomości oznaczonej w ewidencji gruntów i budynków jako działki nr :261/1, 259/2, 260/2, 260/4, 259/1– Obręb Nowe Miasto 0021

zawiadamiam Pana (Panią) Biel Jadwiga

że w dniach **11.10.2023 – 13.10.2023** od godz. **8:00 do 14:30**

w **budynku Zarządu Dróg Komunikacji i Utrzymania Miasta w Wałbrzychu przy ul. Matejki 1, piętro 1. Sala Oliwkowa.**

zostaną przeprowadzone czynności wznowienia znaków granicznych / wyznaczenia punktów granicznych wyżej opisanej nieruchomości z należącą do Pana (Pani) nieruchomością oznaczoną w ewidencji gruntów i budynków jako działki nr 259/3 - Obręb Nowe Miasto 0021

W związku z powyższym, zapraszam Pana (Panią) do wzięcia udziału w opisanych czynnościach w charakterze strony.

USŁUGI GEODEZYJNO-KARTOGRAFICZNE  
Jakub Juchniewicz  
ul. Ossowskiego 2/1, 58-300 Wałbrzych  
tel: 501 474 872  
NIP: 886-287-41-84, R: 021837990

#### POUCZENIE

Zawiadomieni właściciele (władający) nieruchomości proszeni są o przybycie w oznaczonym terminie i miejscu z dokumentami potwierdzającymi ich tożsamość.

Nieusprawiedliwione niestawiennictwo stron nie wstrzymuje czynności geodety.

W przypadku usprawiedliwionego niestawiennictwa stron geodeta wstrzymuje czynności do czasu ustania przeszkody lub wyznaczenia pełnomocnika, nie dłużej jednak niż na okres jednego miesiąca (art.32 ustawy z dnia 17 maja 1989 r. - Prawo geodezyjne i kartograficzne)

W imieniu właściciela nieruchomości może występować osoba legitymująca się odpowiednim pełnomocnictwem na piśmie. Z czynności wznowienia znaków granicznych sporządzony zostanie protokół.

Informacji i wyjaśnień udziela Jakub Juchniewicz tel.501-474-872

/nadawca/

### ZAWIADOMIENIE

#### **o czynnościach wznowienia znaków granicznych / wyznaczenia punktów\* granicznych ujawnionych uprzednio w ewidencji gruntów i budynków**

Działając na podstawie art. 39 ust. 3 i 5 ustawy z dnia 17 maja 1989 r. - Prawo geodezyjne i kartograficzne w związku ze zleceniem wznowienia znaków granicznych / wyznaczenia punktów granicznych przez właściciela nieruchomości oznaczonej w ewidencji gruntów i budynków jako działki nr :48/3– Obręb Śródmieście 0027

zawiadamiam Pana (Panią) Gierent Andrzej

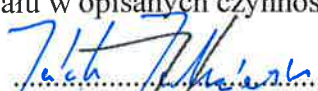
że w dniach **11.10.2023 – 13.10.2023** od godz. **8:00 do 14:30**

w **budynku Zarządu Dróg Komunikacji i Utrzymania Miasta w Wałbrzychu przy ul. Matejki 1, piętro 1. Sala Oliwkowa.**

zostaną przeprowadzone czynności wznowienia znaków granicznych / wyznaczenia punktów granicznych wyżej opisanej nieruchomości z należąca do Pana (Pani) nieruchomością oznaczoną w ewidencji gruntów i budynków jako działki nr 136/1- Obręb Śródmieście 0027

W związku z powyższym, zapraszam Pana (Panią) do wzięcia udziału w opisanych czynnościach w charakterze strony.

11. 09. 2023

  
USŁUGI GEODEZYJNO-KARTOGRAFICZNE  
Jakub Juchniewicz  
ul. Ossowskiego 2/1, 58-300 Wałbrzych  
tel: 501 474 872  
NIP: 886-287-41-84, R: 021837990

#### POUCZENIE

Zawiadomieni właściciele (władający) nieruchomości proszeni są o przybycie w oznaczonym terminie i miejscu z dokumentami potwierdzającymi ich tożsamości.

Nieusprawiedliwione niestawiennictwo stron nie wstrzymuje czynności geodety.

W przypadku usprawiedliwionego niestawiennictwa stron geodeta wstrzymuje czynności do czasu ustania przeszkody lub wyznaczenia pełnomocnika, nie dłużej jednak niż na okres jednego miesiąca (art.32 ustawy z dnia 17 maja 1989 r. - Prawo geodezyjne i kartograficzne)

W imieniu właściciela nieruchomości może występować osoba legitymująca się odpowiednim pełnomocnictwem na piśmie. Z czynności wznowienia znaków granicznych sporządzony zostanie protokół.

Informacji i wyjaśnień udziela Jakub Juchniewicz tel.501-474-872

USŁUGI GEODEZYJNO-KARTOGRAFICZNE  
Jakub Juchniewicz  
ul. Ossowskiego 2/1, 58-300 Wałbrzych  
tel: 501 474 872  
NIP: 886-287-41-84, R: 021837990

Perzanowska Zenobia

/nadawca/

### ZAWIADOMIENIE

#### **o czynnościach wznowienia znaków granicznych / wyznaczenia punktów\* granicznych ujawnionych uprzednio w ewidencji gruntów i budynków**

Działając na podstawie art. 39 ust. 3 i 5 ustawy z dnia 17 maja 1989 r. - Prawo geodezyjne i kartograficzne w związku ze zleceniem wznowienia znaków granicznych / wyznaczenia punktów granicznych przez właściciela nieruchomości oznaczonej w ewidencji gruntów i budynków jako działki nr :48/3– Obręb Śródmieście 0027

zawiadamiam Pana (Panią) Perzanowska Zenobia

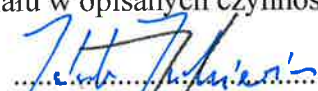
że w dniach **11.10.2023 – 13.10.2023** od godz. **8:00 do 14:30**

w **budynku Zarządu Dróg Komunikacji i Utrzymania Miasta w Wałbrzychu przy ul. Matejki 1, piętro 1. Sala Oliwkowa.**

zostaną przeprowadzone czynności wznowienia znaków granicznych / wyznaczenia punktów granicznych wyżej opisanej nieruchomości z należącą do Pana (Pani) nieruchomością oznaczoną w ewidencji gruntów i budynków jako działki nr 43/6- Obręb Śródmieście 0027

W związku z powyższym, zapraszam Pana (Panią) do wzięcia udziału w opisanych czynnościach w charakterze strony.

11.09.2023

  
.....  
USŁUGI GEODEZYJNO-KARTOGRAFICZNE  
Jakub Juchniewicz  
ul. Ossowskiego 2/1, 58-300 Wałbrzych  
tel: 501 474 872  
NIP: 886-287-41-84, R: 021837990

#### POUCZENIE

Zawiadomieni właściciele (władający) nieruchomości proszeni są o przybycie w oznaczonym terminie i miejscu z dokumentami potwierdzającymi ich tożsamości.

Nieusprawiedliwione niestawiennictwo stron nie wstrzymuje czynności geodety.

W przypadku usprawiedliwionego niestawiennictwa stron geodeta wstrzymuje czynności do czasu ustania przeszkody lub wyznaczenia pełnomocnika, nie dłużej jednak niż na okres jednego miesiąca (art.32 ustawy z dnia 17 maja 1989 r. - Prawo geodezyjne i kartograficzne)

W imieniu właściciela nieruchomości może występować osoba legitymująca się odpowiednim pełnomocnictwem na piśmie. Z czynności wznowienia znaków granicznych sporządzony zostanie protokół.

Informacji i wyjaśnień udziela Jakub Juchniewicz tel.501-474-872