

PLAY

iliad
GROUP

WPLYNEŁO
Biuro Obsługi Klienta
Urzędu Miejskiego w Wałbrzychu

Poznań, 2022.10.04

Prowadzący instalację:

P4 Sp. z o. o.
ul. Wynalazek 1
02 – 677 Warszawa

Adres do korespondencji:

P4 Sp. z o. o.
ul. Roosevelta 18,
60-829 Poznań

07-10-2022
Ilość załączników 4
Podpis [signature]
Urząd Miejski w Wałbrzychu
WPLYNEŁO
10-10-2022
Biuro Środowiska i Klimatu

Urząd Miejski w Wałbrzychu
Biuro Ochrony Środowiska

dotyczy stacji bazowej telefonii komórkowej operatora P4 Sp. z o. o. WAL3019

Na podstawie art. 152 ust. 6 ust. 1 lit c) ustawy z dnia 27 kwietnia 2001 r. Prawo ochrony środowiska (t.j. Dz. U. z 2020 r. poz. 1219 z późn. zm.) zwanej dalej w skrócie POŚ a także zgodnie z wymogami Rozporządzenie Ministra Środowiska z dnia 2 lipca 2010 r. w sprawie rodzajów instalacji, których eksploatacja wymaga zgłoszenia (t.j. Dz. U. z 2019 r. poz. 1510)

P4 Sp. z o. o. z siedzibą w Warszawie przedkłada organowi właściwemu do przyjęcia zgłoszenia informacje o zmianie w zakresie danych lub informacji, o których mowa w art. 152 ust. 2 POŚ dotyczących instalacji wytwarzających pole elektromagnetyczne:

ul. Jachimowicza 11, 58-300 Wałbrzych, gm. Wałbrzych, pow. Wałbrzych

P4 sp. z o.o. przedkłada informację o zmianach w instalacji z wykorzystaniem formularza będącego załącznikiem do Rozporządzenia Ministra Środowiska z dnia 2 lipca 2010 r. w sprawie zgłoszenia instalacji wytwarzających pola elektromagnetyczne (Dz. U. Nr 130, poz. 879), które utraciło moc (obowiązywało do dnia 1 stycznia 2021 roku), podkreślając, iż czyni to, pomimo brak obowiązku, aby zakres zmian był czytelny dla organu.

Załączniki:

- 1) formularz aktualizacyjny instalacji;
- 2) odpis dokumentu pełnomocnictwa wraz potwierdzeniem uiszczenia opłaty skarbowej od jego złożenia.

Z poważaniem
[signature]
Jarosław Minc
(22) 319 48 17
kom. 790004089

AKTUALIZACJA DANYCH INSTALACJI PO WPROWADZENIU ZMIANY NIEISTOTNEJ**I. Wypełnia podmiot prowadzący instalację dokonujący jej zgłoszenia**

1. Nazwa i adres organu ochrony środowiska właściwego do przyjęcia zgłoszenia

*Urząd Miejski w Wałbrzychu
Biuro Ochrony Środowiska
ul. Matejki 2, 58-300 Wałbrzych*

2. Nazwa instalacji zgodna z nazewnictwem stosowanym przez prowadzącego instalację

WAL3019 (zgłoszenie nr 3)

3. Określenie nazw jednostek terytorialnych (gmin, powiatów i województw), na których terenie znajduje się instalacja, wraz z podaniem symboli NTS jednostek terytorialnych, na których terenie znajduje się instalacja.

woj. DOLNOŚLĄSKIE 2.5.02 (TERYT: 02) (KTS: 10030200000000), pow. Wałbrzych 4.5.02.03.65 (TERYT: 0265) (KTS: 10030210365000), gm. Wałbrzych 5.5.02.03.65.01.1 (TERYT: 0265011) (KTS: 10030210365011)

4. Oznaczenie prowadzącego instalację, jego adres zamieszkania lub siedziby

P4 Sp. z o.o., ul Wynałazek 1, 02-677 Warszawa

5. Adres zakładu, na którego terenie prowadzona jest eksploatacja instalacji

ul. Jachimowicza 11, 58-300 Wałbrzych, gm. Wałbrzych, pow. Wałbrzych

6. Rodzaj instalacji zgodnie z załącznikiem nr 2 rozporządzenia Ministra Środowiska z dnia 2 lipca 2010r. w sprawie zgłoszenia instalacji wytwarzających pola elektromagnetyczne (Dz. U. nr 130, poz. 879).

Instalacja radiokomunikacyjna, której moc promieniowana izotropowo wynosi nie mniej niż 15W, emitująca pola elektromagnetyczne o częstotliwościach od 30 kHz do 300 GHz.

7. Rodzaj i zakres prowadzonej działalności, w tym wielkość produkcji lub wielkość świadczonych usług.

Usługi telekomunikacyjne bez prowadzenia produkcji. Wielkość świadczonych usług: usługi telekomunikacyjne dla ilości do 2000 użytkowników jednocześnie.

8. Czas funkcjonowania instalacji (dni tygodnia i godziny)

Wszystkie dni tygodnia, 24 godziny na dobę.

9. Emisja pola elektromagnetycznego o równoważnych mocach promieniowanych izotropowo (EIRP) poszczególnych anten:

Antena Sektorowa 11_GHLNTV: 22111W

Antena Sektorowa 21_GHLNTV: 22111W

Antena Sektorowa 31_GHLNTV: 22111W

10. Opis stosowanych metod ograniczenia emisji

Instalacja ogranicza wielkość emisji w sposób automatyczny do wartości nie większych niż niezbędne do zapewnienia obsługi użytkowników sieci. Metoda zgodna z zasadą działania systemu telefonii komórkowej określona odpowiednimi normami.

11. Informacja czy stopień ograniczenia wielkości emisji jest zgodny z obowiązującymi przepisami

Konstrukcja stacji ogranicza wielkość emisji, tak że obowiązujące przepisy i normy dotyczące pól elektromagnetycznych są zachowane.

12. Szczegółowe dane odpowiednio do rodzaju instalacji zgodnie z wymaganiami określonymi w załączniku 2 do rozporządzenia, które utraciło moc dnia 1 stycznia 2021 roku.

LP 1. Współrzędne geograficzne anten instalacji:

Antena Sektorowa 11_GHLNTV: (16°18'45.1"E,50°48'42.3"N)

Antena Sektorowa 21_GHLNTV: (16°18'45.1"E,50°48'42.3"N)

Antena Sektorowa 31_GHLNTV: (16°18'45.1"E,50°48'42.3"N)

LP 2. Częstotliwość pracy instalacji:

800MHz,900MHz,1800MHz,2100MHz,2600MHz

LP 3. Wysokość środków elektrycznych anten nad poziomem terenu:

Antena Sektorowa 11_GHLNTV: 23,00m

Antena Sektorowa 21_GHLNTV: 23,00m

Antena Sektorowa 31_GHLNTV: 23,00m

LP 4. Emisja pola elektromagnetycznego o równoważnych mocach promieniowanych izotropowo (EIRP) poszczególnych anten:

Antena Sektorowa 11_GHLNTV: 22111W

Antena Sektorowa 21_GHLNTV: 22111W


Antena Sektorowa 31_GHLNTV: 22111W

LP 5. Zakresy azymutów i kątów pochylenia osi głównych wiązek promieniowania poszczególnych anten Instalacji:

Antena Sektorowa 11_GHLNTV: azymut 110°, pochylenie 0-14° (800MHz), pochylenie 0-14° (900MHz), pochylenie 2-12° (1800MHz), pochylenie 2-12° (2100MHz), pochylenie 2-12° (2600MHz)

Antena Sektorowa 21_GHLNTV: azymut 200°, pochylenie 0-14° (800MHz), pochylenie 0-14° (900MHz), pochylenie 2-12° (1800MHz), pochylenie 2-12° (2100MHz), pochylenie 2-12° (2600MHz)

Antena Sektorowa 31_GHLNTV: azymut 340°, pochylenie 0-14° (800MHz), pochylenie 0-14° (900MHz), pochylenie 2-12° (1800MHz), pochylenie 2-12° (2100MHz), pochylenie 2-12° (2600MHz)

LP 6.	Niniejsza instalacja radiokomunikacyjna nie zalicza się do przedsięwzięć, o których mowa w przepisach wydanych na podstawie art. 60 ustawy z dnia 3 października 2008 r. o udostępnianiu informacji o środowisku i jego ochronie, udziale społeczeństwa w ochronie środowiska oraz o ocenach oddziaływania na środowisko – podobnie jak każda inna instalacja radiokomunikacyjna (co jest skutkiem uchylecia ze skutkiem od dnia 4 czerwca 2022 roku przepisów § 2 ust. 1 pkt 7) oraz § 3 ust. 1 pkt 8) rozporządzenia w sprawie przedsięwzięć mogących znacząco oddziaływać na środowisko, na podstawie rozporządzenia Rady Ministrów z dnia 5 maja 2022r. zmieniającego rozporządzenie w sprawie przedsięwzięć mogących znacząco oddziaływać na środowisko; Dz. U. 2022 poz. 1071 z dnia 20 maja 2022r.)
LP 7.	Sprawozdanie z wykonanych pomiarów poziomów pól elektromagnetycznych, o których mowa w art. 122a ust. 1 pkt 1) Prawa ochrony środowiska – jako załącznik.
13. Miejscowość, data: <i>Poznań, 2022-10-04</i> Imię i nazwisko osoby reprezentującej prowadzącego instalację: <i>Jarosław Minc</i> Podpis: 	
II. Wypełnia organ ochrony środowiska przyjmujący zgłoszenie	
Data zarejestrowania zgłoszenia	Numer zgłoszenia



SPRAWOZDANIE Z POMIARÓW NATĘŻENIA PÓL ELEKTROMAGNETYCZNYCH

WYKONANYCH DLA CELÓW OCHRONY LUDNOŚCI I ŚRODOWISKA (OŚ)

Obiekt: **Stacja bazowa WAL3019**

Lokalizacja: **ul. Jachimowicza 11, 58-306 Wałbrzych**

Data wykonania
pomiarów: **29.09.2022 r. godz. 09.45 – 11.15**

Osoba przeprowadzająca badanie:		Podpis	
- Marcin Łazuta			
Sprawozdanie sporządził:	Kierownik techniczny	Data	
		30.09.2022	
Zweryfikował i autoryzował:	Kierownik ds. jakości	Data	Podpis jest prawidłowy. Dokument podpisany przez Łukasz Porosa Data: 2022.10.02 22:47:40 CEST
		30.09.2022	

1. Część ogólna

1.1. Nazwa firmy, adres

A-CONNECT Anna Garwol-Porosa, ul. Strażacka 3/2, 58-370 Boguszów-Gorce.

1.2. Akredytacja i uprawnienia laboratorium

Laboratorium badawcze A-CONNECT posiada Certyfikat Laboratorium Badawczego nr AB 1284 wydany przez Polskie Centrum Akredytacji. Certyfikat jest ważny do dnia 28 września 2023 r.

1.3. Nazwa i adres Klienta

P4 Sp. z o.o., ul. Wynałazek 1, 02-677 Warszawa.

1.4. Podstawy opracowania

- a) umowa nr AC/1/2022,
- b) akty prawne:
 - Ustawa z dnia 27 kwietnia 2001 r. Prawo ochrony środowiska (t.j. Dz. U. z 2021 r. poz. 1973 z późn. zm.),
 - Rozporządzenie Ministra Zdrowia z dnia 17 grudnia 2019 r. w sprawie dopuszczalnych poziomów pól elektromagnetycznych w środowisku (Dz. U. z 2019 r. poz. 2448).
 - Rozporządzenie Ministra Klimatu z dnia 17 lutego 2020 r. w sprawie sposobów sprawdzania dotrymania dopuszczalnych poziomów pól elektromagnetycznych w środowisku (Dz. U. z 2020 r. poz. 258, Dz. U. z 2022 r. poz. 1121).

1.5. Miejsce wykonania pomiarów



Nazwa stacji:

Stacja bazowa telefonii komórkowej WAL3019.

Lokalizacja stacji:

ul. Jachimowicza 11, 58-306 Wałbrzych.

Współrzędne geograficzne: 50°48'42.29"N, 16°18'45.10"E

Opis miejsca zainstalowania urządzeń:

Anteny sektorowe znajdują się na wysokości 23 m n.p.t. i skierowane są na azymuty 110°, 200° oraz 340°. Urządzenia nadawczo-odbiorcze zainstalowano na wieży oraz na poziomie terenu.

1.6. Informacje ogólne o badaniu

Pomiary dotrzymania dopuszczalnych poziomów pól elektromagnetycznych w środowisku wykonane zostały przez pracowników A-CONNECT wzdłuż głównych oraz pomocniczych kierunków pomiarowych, w miejscach dostępnych dla ludności i terenach przeznaczonych pod zabudowę mieszkaniową. We wszystkich pionach, pomiary wykonano w zakresie wysokości od 0,3 do 2,0 m, przyjmując za wynik pomiaru maksymalną zmierzoną wartość chwilową poziomu pola elektrycznego zgodnie z pkt 11. Rozporządzenia Ministra Klimatu z dnia 17 lutego 2020 r. w sprawie sposobów sprawdzania dotrzymania dopuszczalnych poziomów pól elektromagnetycznych w środowisku (Dz. U. z 2020 r. poz. 258, Dz. U. z 2022 r. poz. 1121).

Pomiarów nie przeprowadzono w lokalach mieszkalnych oraz użytkowych z uwagi na wprowadzony stan zagrożenia epidemicznego na całym terytorium Rzeczypospolitej Polskiej, zgodnie z art. 122a ust. 1b ustawy z dnia 27 kwietnia 2001 r. Prawo ochrony środowiska (t.j. Dz. U. z 2021 r. poz. 1973 z późn. zm.).

1.7. Metoda badawcza

Zastosowano metodę zgodną z wymaganiami załącznika do rozporządzenia Ministra Klimatu z dnia 17 lutego 2020 r. w sprawie sposobów sprawdzania dotrzymania dopuszczalnych poziomów pól elektromagnetycznych w środowisku (Dz. U. z 2020 r. poz. 258, Dz. U. z 2022 r. poz. 1121).

1.8. Wyposażenie pomiarowe

Nazwa	Typ	Numer fabryczny	Przeznaczenie
Szerokopasmowy miernik pola	NBM-520	D-0650	Pomiary pola elektromagnetycznego
Sonda pomiarowa pola elektrycznego	EF6091	01065	Pomiary pola elektromagnetycznego
Selektywny miernik pola	SRM-3006	R-0182	Pomiary pola elektromagnetycznego
Sonda pomiarowa pola elektrycznego	420M-6G	G-0505	Pomiary pola elektromagnetycznego
Tester sond pomiarowych	UTEST-7	01/11	Bieżąca kontrola sond i mierników PEM
Termohigrometr	P330	DE68422510	Pomiary wilgotności względnej powietrza Pomiary temperatury powietrza
Dalmierz laserowy	LD 300	0602743310	Pomiar odległości

Mierniki, za pomocą których wykonano pomiary, zostały poddane wzorcowaniu w dniach 08.03.2022 r. (świadectwo nr LWiMP/W/069/22 – NBM-520/EF6091) oraz 26.02.2021 r. (świadectwo nr LWiMP/W/053/21 – SRM-3006/420M-6G) przez Laboratorium Wzorców i Metrologii Pola Elektromagnetycznego Instytutu Telekomunikacji, Teleinformatyki i Akustyki Politechniki Wrocławskiej.

Przed wykonaniem pomiarów mierniki przeszły sprawdzenia poprawności wskazań przeprowadzone z wykorzystaniem urządzenia UTEST- 7, w myśl procedur laboratorium badawczego.

Pomiary wykonano zgodnie z obowiązującą metodyką pomiarową, przepisami prawnymi oraz instrukcją obsługi przyrządów pomiarowych.

1.9. Wyznaczanie niepewności pomiaru

Ocena niepewności następuje według procedury stosowanej w laboratorium i wynosi:

		Niepewność standardowa U (c)			
Zestaw pomiarowy	Zakres natężenia [V/m]	Częstotliwość			
		100 - 5000 MHz	8 - 18 GHz	23 - 50 GHz	60 - 90 GHz
NBM-520 / EF6091	0,5 ¹ - 200	17,58	20,91	24,24	40,36
Zestaw pomiarowy	Zakres natężenia [V/m]	Częstotliwość			
		425 - 6000 MHz			
SRM-3006 / 420M-6G	0,1 - 0,9	22,87			
	1 - 200	21,94			

¹ Dla wartości < 0,5 V/m przyjmuje się niepewność jak dla zakresu 0,5-200 V/m.

Dokładność dla pozostałych przyrządów używanych podczas wykonywania pomiarów wynosi:

- dla odbiornika GPS: dokładność wyznaczania współrzędnych geograficznych - < 0,5 s,
- dla termohigrometru:
 - dokładność podawanej wilgotności - $\pm 2\%$,
 - dokładność podawanej temperatury - $\pm 1^{\circ}\text{C}$.

2. Informacje o instalacji

2.1. Dane źródeł promieniowania elektromagnetycznego

Informacje o źródłach promieniowania podane przez Zleceniodawcę.

Anteny sektorowe						
Lp.	Antena Producent / Typ	Azymut [°]	Wysokość zawieszenia [m] n.p.t.	Pasma [Mhz]	Zakres tilt min-max [°]	EIRP dla anteny [W]
1	Huawei AQU4518R14	110	23	800	0 - 14	22111
				900	0 - 14	
				1800	2 - 12	
				2100	2 - 12	
				2600	2 - 12	
2	Huawei AQU4518R14	200	23	800	0 - 14	22111
				900	0 - 14	
				1800	2 - 12	
				2100	2 - 12	
				2600	2 - 12	
3	Huawei AQU4518R14	340	23	800	0 - 14	22111
				900	0 - 14	
				1800	2 - 12	
				2100	2 - 12	
				2600	2 - 12	

INNE ŹRÓDŁA POLA ELEKTROMAGNETYCZNEGO: Inny operator na wieży oraz w pobliżu.

2.2. Warunki emisji podczas badania

Pomiary wykonano przy działającej stacji bazowej w warunkach aktualnego podczas pomiarów obciążenia stacji ruchem telekomunikacyjnym dla średniego pochylenia wiązki anten (tiltu), zgodnie z danymi przedstawionymi w pkt 2.1.

2.3. Tryb pracy instalacji emitującej pole elektromagnetyczne

Stacja bazowa jest aktywna (emituje promieniowanie elektromagnetyczne) przez całą dobę.

2.4. Warunki środowiskowe w czasie wykonywania pomiarów

- Rozpoczęcie pomiarów – temperatura: 8,4°C, wilgotność: 83,4%
- Zakończenie pomiarów – temperatura: 9,2°C, wilgotność: 73,7%
- opady: brak.

3. Przebieg i wyniki pomiarów rozkładu pola wokół źródła

W trakcie badania przedmiotem pomiaru w wybranych pionach pomiarowych było natężenie pola elektrycznego E, natomiast natężenie pola magnetycznego H podlega wyliczeniu analitycznemu zgodnie z pkt 3. Rozporządzenia Ministra Klimatu z dnia 17 lutego 2020 r. w sprawie sposobów sprawdzania dotrzymania dopuszczalnych poziomów pól elektromagnetycznych w środowisku (Dz. U. z 2020 r. poz. 258, Dz. U. z 2022 r. poz. 1121). Graniczne wartości natężenia pola elektrycznego oraz pola magnetycznego podano poniżej:

Częstotliwość (f)	Wartość dopuszczalna natężenia pola elektrycznego [V/m]	Wartość dopuszczalna natężenia pola magnetycznego [A/m]
10 MHz – 400 MHz	28	0,073
420 MHz	28	0,073
800 MHz	39	0,103
900 MHz	41	0,109
1800 MHz	58	0,154
2 GHz – 300 GHz	61	0,16

3.1. Wyniki uzyskane w trakcie pomiarów

Uzyskane wyniki pomiarów pola elektrycznego przedstawiono w zamieszczonej poniżej tabeli.

Nr pionu	Opis miejsca pomiaru	Współrzędne geograficzne		E* [V/m]	U [V/m]	E + U [V/m]	H [A/m]	WM _E	WM _H	Przekroczenie wartości dopuszczalnej
		[°] N	[°] E							
1	Teren firmy, AGC Glass Poland, ul. Jachimowicza 11	50.811821	16.312652	2,6	0,9	3,5	0,009	0,13	0,13	nie przekracza
2	Teren firmy, AGC Glass Poland, ul. Jachimowicza 11	50.811742	16.312963	2,8	1,0	3,8	0,010	0,14	0,14	nie przekracza
3	Teren firmy, AGC Glass Poland, ul. Jachimowicza 11	50.811667	16.313320	3,2	1,1	4,3	0,011	0,15	0,16	nie przekracza
4	Przy hali, teren firmy, AGC Glass Poland, ul. Jachimowicza 11	50.811452	16.313430	3,6	1,3	4,9	0,013	0,18	0,18	nie przekracza
5	Przy hali, teren firmy, AGC Glass Poland, ul. Jachimowicza 11	50.811299	16.312805	3,4	1,2	4,6	0,012	0,16	0,17	nie przekracza
6	Teren firmy, AGC Glass Poland, ul. Jachimowicza 11	50.811574	16.313752	3,3	1,2	4,5	0,012	0,16	0,16	nie przekracza
7	Teren firmy, AGC Glass Poland, ul. Jachimowicza 11	50.811510	16.314004	3,1	1,1	4,2	0,011	0,15	0,15	nie przekracza
8	Teren firmy, AGC Glass Poland, ul. Jachimowicza 11	50.811184	16.314202	1,3	0,5	1,8	0,005	0,06	0,07	nie przekracza
9	Teren zielony, przy ogrodzeniu	50.812035	16.314116	1,2	0,4	1,6	0,004	0,06	0,06	nie przekracza
10	Teren zielony	50.812191	16.313124	1,4	0,5	1,9	0,005	0,07	0,07	nie przekracza
11	Teren zielony	50.811974	16.312443	2,0	0,7	2,7	0,007	0,10	0,10	nie przekracza
12	Teren zielony	50.811994	16.311928	1,8	0,6	2,4	0,006	0,09	0,09	nie przekracza
13	Teren zielony	50.812230	16.312271	2,5	0,9	3,4	0,009	0,12	0,12	nie przekracza
14	Teren zielony	50.812545	16.312105	3,4	1,2	4,6	0,012	0,16	0,17	nie przekracza
15	Teren zielony	50.812935	16.311912	5,1	1,8	6,9	0,018	0,25	0,25	nie przekracza

16	Teren zielony	50.813304	16.311660	4,7	1,7	6,4	0,017	0,23	0,23	nie przekracza
17	Teren zielony	50.812782	16.310951	3,5	1,2	4,7	0,012	0,17	0,17	nie przekracza
18	Teren zielony	50.813067	16.312958	3,6	1,3	4,9	0,013	0,18	0,18	nie przekracza
19	Teren zielony	50.811715	16.312405	1,8	0,6	2,4	0,006	0,09	0,09	nie przekracza
20	Teren zielony	50.811491	16.312282	1,4	0,5	1,9	0,005	0,07	0,07	nie przekracza
21	Teren zielony	50.811508	16.311617	1,2	0,4	1,6	0,004	0,06	0,06	nie przekracza
22	Teren zielony	50.811186	16.312121	1,2	0,4	1,6	0,004	0,06	0,06	nie przekracza
23	Teren zielony	50.810904	16.311971	1,1	0,4	1,5	0,004	0,05	0,05	nie przekracza
24	Teren zielony	50.810511	16.311724	0,9	0,3	1,2	0,003	0,04	0,04	nie przekracza
25	Teren zielony	50.810810	16.311198	0,9	0,3	1,2	0,003	0,04	0,04	nie przekracza
26	Teren zielony	50.810701	16.312539	1,0	0,4	1,4	0,004	0,05	0,05	nie przekracza

Oznaczenia:

E - zmierzona maksymalna wartość chwilowa natężenia pola elektrycznego.

U - rozszerzona niepewność pomiaru dla współczynnika rozszerzenia $k=2$ (poziom ufności 95%) – $U = k \times u_c$.

$E + U$ – wynik pomiaru powiększony o rozszerzoną niepewność pomiaru.

H – wyznaczona wartość natężenia pola magnetycznego z uwzględnieniem rozszerzonej niepewności pomiaru.

WME - wartość wskaźnikowa poziomu oddziaływania pól elektromagnetycznych dla miejsc dostępnych dla ludności lub terenów przeznaczonych pod zabudowę mieszkaniową dla składowej elektrycznej pola.

WMH - wartość wskaźnikowa poziomu oddziaływania pól elektromagnetycznych dla miejsc dostępnych dla ludności lub terenów przeznaczonych pod zabudowę mieszkaniową dla składowej magnetycznej pola.

Do wyznaczenia wartości wskaźnikowych poziomu emisji pól elektromagnetycznych przyjęto najbardziej restrykcyjne wartości dopuszczalne natężenia pola elektrycznego (28 V/m) i magnetycznego (0,073 A/m).

* Wartość natężenia pola *E* wyznaczona na podstawie świadectwa wzorcowania wg zależności: $E_{poprawne} = E_{wskazywane} \cdot C_d(E)$

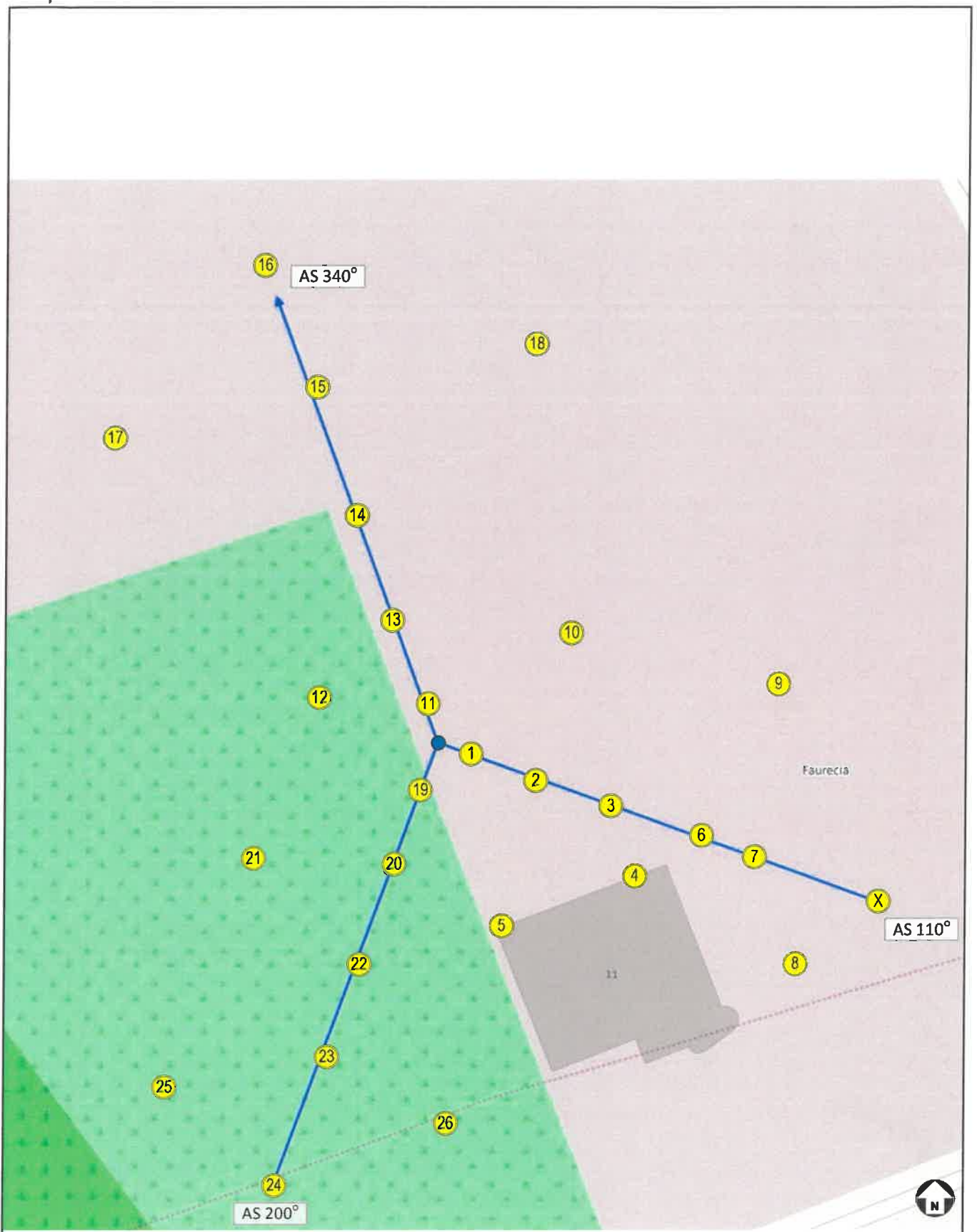
W trakcie pomiarów nie uzyskano dostępu do miejsca:


X	Teren przemysłowy
---	-------------------

3.2. Stwierdzenie zgodności

Stwierdza się, iż na podstawie uzyskanych wyników pomiarów i informacji uzyskanych od Klienta, które są istotne dla ważności wyników, w otoczeniu stacji bazowej telefonii komórkowej **WAL3019** w miejscach dostępnych dla ludności i terenach przeznaczonych pod zabudowę mieszkaniową, w których dokonano pomiaru, nie zostały przekroczone wartości graniczne poziomów pól elektromagnetycznych określonych w Rozporządzeniu Ministra Zdrowia z dnia 17 grudnia 2019 r. w sprawie dopuszczalnych poziomów pól elektromagnetycznych w środowisku (Dz. U. z 2019 r. poz. 2448). Stosowana zasada podejmowania decyzji jest zgodna z punktami 11 i 26 załącznika do Rozporządzenia Ministra Klimatu z dnia 17 lutego 2020 r. (Dz. U. z 2020 r. poz. 258, Dz. U. z 2022 r. poz. 1121).

KONIEC TEKSTU SPRAWOZDANIA
SPRAWOZDANIE ZAWIERA PONADTO RYSUNEK O NR 1



Rysunek 1	Obiekt Stacja bazowa WAL3019, ul. Jachimowicza 11, 58-306 Wałbrzych					
Podziałka 1:1750	Temat rysunku Rozmieszczenie pionów pomiarowych wokół stacji bazowej					
Wykonał	Marcin Łazuta	Data	2022-09-30	Sprawozdanie nr	P4/215/2022	
Sprawdził	Łukasz Porosa	Data	2022-09-30	Sprawa nr	AC/1/2022	