



Raport o stanie gminy Wałbrzych za rok 2020

DANE O MIEŚCIE

SPIS TREŚCI

1	WSTĘP	2
2	DEMOGRAFIA.....	4
2.1	Ludność na podstawie danych z rejestru mieszkańców prowadzonego przez gminę	4
2.2	Powierzchnia geodezyjna i ludność Wałbrzycha w latach 2010-2020	4
2.3	Liczba mieszkańców Wałbrzycha zameldowanych na pobyt stały w latach 2019-2020 z podziałem na dzielnice	6
3	CUDZOZIEMCY W WAŁBRZYCHU	10
3.1	Liczba cudzoziemców zameldowanych na pobyt stały w Wałbrzychu wg stanu na 31.12.2020 z podziałem na obywatelstwo	10
3.2	Liczba cudzoziemców zameldowanych na pobyt czasowy w Wałbrzychu wg stanu na 31.12.2020 z podziałem na obywatelstwo	11
4	DANE DOTYCZĄCE ZDARZEŃ ODNOTOWANYCH W URZĘDZIE STANU CYWILNEGO W WAŁBRZYCHU	13
4.1	Urodzenia	13
4.2	Małżeństwa	14
4.3	Zgony	14
4.4	Jubileusze	14
5	DZIAŁALNOŚĆ RADY MIEJSKIEJ WAŁBRZYCHA W 2020 ROKU	15
5.1	Struktura polityczna Rady Miejskiej Wałbrzycha	15
5.2	Stałe komisje Rady Miejskiej Wałbrzycha	15
6	RADY WSPÓLNOT SAMORZĄDOWYCH W ROKU 2020	17

1 WSTĘP

Wałbrzych położony jest w południowo-zachodniej Polsce w województwie dolnośląskim, w centralnej części Sudetów Środkowych, w pobliżu granic z Czechami oraz Niemcami. Miasto leży nad rzeką Pełcznicą na wysokości 450 - 500 m n.p.m. w malowniczej kotlinie wałbrzyskiej, nad którą rozciągają się lesiste pasma Gór Wałbrzyskich. Wałbrzych ma status gminy miejskiej, granice administracyjne obejmują obszar 85 km², który zamieszkały jest przez ok. 111 tys. mieszkańców.

Wałbrzych zajmując powierzchnię 85 km² jest drugim miastem na Dolnym Śląsku pod względem liczby ludności. W latach 1975-1998 miasto było siedzibą województwa wałbrzyskiego, a po reformie administracyjnej kraju miastem na prawach powiatu.

1 stycznia 2003 roku Wałbrzych utracił status miasta powiatowego i przez 10 lat, tj. do momentu przywrócenia Wałbrzychowi praw powiatu grodzkiego (1 stycznia 2013 roku), było to największe w Polsce miasto o statusie gminy.



Fot. Źródło: <https://poznaj.um.walbrzych.pl/page/lokalizacja>

Granice administracyjne miasta przebiegają częściowo naturalnymi zboczami, grzbietami gór a czasem opierają się na potokach górskich – konsekwencją tego są różnice poziomów terenu na obszarze miasta, które swój najwyższy punkt osiąga na Borowej – 853 m n.p.m., najniższy w Dolinie Pełcznicy – 315 m n.p.m. Położenie miasta wśród lasów i gór jest niewątpliwie urokliwe i lokuje Wałbrzych w grupie najbardziej zielonych miast w Polsce (tereny leśne wraz z użytkami rolnymi stanowią blisko 65% powierzchni miasta). Z drugiej strony jednak, górzyste ukształtowanie terenu implikuje pewne ograniczenia i/lub negatywne konsekwencje dla poprawy jakości życia jego mieszkańców. Wśród nich wymienić należy m.in.:




- ograniczoną dostępność komunikacyjną miasta,
- zanieczyszczenie powietrza niską emisją,
- niewystarczające zasoby wody pitnej, która dostarczana jest z wielu źródeł położonych często w znacznej odległości od Wałbrzycha.

Przez Wałbrzych przebiega droga krajowa nr 35 prowadząca z Wrocławia do przejścia granicznego z Czechami w Golińsku. Miasto położone jest w pobliżu skrzyżowania dwóch autostrad – A4 (w odległości 40 km) i budowanej S3 (w odległości 29 km), które połączą Polskę wschodnią z zachodnią i północną z południową. W grudniu 2017 r. Gmina Wałbrzych uzyskała zgodę na realizację strategicznego projektu dla Wałbrzycha, tj. „Budowa obwodnicy Wałbrzycha w ciągu drogi krajowej nr 35”.

W marcu 2019 r. podpisano umowę z Nadzorem Inwestorskim, a w kwietniu 2019 r. umowę z wykonawcą zadania - firmą BUDIMEX S.A. W maju 2019 r. rozpoczęto roboty budowlane. Pod koniec 2019 roku postęp prac wyniósł 36%.

Pod koniec 2020 r. wykonano już łącznie około 75% prac budowlanych obwodnicy Wałbrzycha. Na poszczególnych fragmentach nowej trasy wygląda to następująco:

- odcinek szczawieński i fragment trasy z estakadą i przebudową dróg usytuowanych na Piaskowej Górze 68%,
- odcinek zawierający fragment dróg na Piaskowej Górze, trasa za szpitalem i 2 kładki dla pieszych - 88%,
- węzeł Żeromskiego 78%,
- ostatni fragment - od ul. Reja i nowego wiaduktu z estakadą po Plac Grunwaldzki - 44%.

	<p><i>Na terenie Aglomeracji dostępne są 2 KIERUNKI POŁĄCZEŃ W PRZEWOZACH PASAŻERSKICH obejmujące relacje: Wrocław – Wałbrzych - Jelenia Góra (nr 274) oraz Wałbrzych – Kłodzko (nr 286). Bezpośrednie połączenia kolejowe: Warszawa, Wrocław, Kraków, Lublin, Gdańsk, Katowice, Łódź, Bydgoszcz, Toruń.</i></p> <p><i>Od 29 kwietnia 2016r. na trasie Warszawa – Jelenia Góra – Warszawa (nr 274) przez Wałbrzych można podróżować pociągami PKP Express InterCity Premium tzw. Pendolino. Czas podróży to tylko około 5h.</i></p>
	<p><i>78km - najbliższe lotnisko międzynarodowe: Wrocław – Strachowice</i> <i>10 km - Iqđowisko dla awionetek – Świebodzice</i></p>
	<p><i>80km - najbliższe miasto wojewódzkie – Wrocław. W promieniu 70 km od Wałbrzycha położone są duże miasta: Wrocław, Legnica, Jelenia Góra, Kłodzko oraz Świdnica.</i></p>

Szczegóły dotyczące odległości:

- Odległości od przejść granicznych: Golińsk / Mezimesti - 21 km, Lubawka - 36 km, Kudowa Słone - 72 km, Zgorzelec - 129 km.
- Odległości od stolic europejskich: Warszawa - 434 km, Praga - 192 km, Wiedeń - 359, Berlin - 334 km

2 DEMOGRAFIA

2.1 LUDNOŚĆ NA PODSTAWIE DANYCH Z REJESTRU MIESZKAŃCÓW PROWADZONEGO PRZEZ GMINĘ

Ewidencja ludności prowadzona jest w rejestrze PESEL tj. Powszechnym Elektronicznym Systemie Ewidencji Ludności (moduł Systemu Rejestrów Państwowych) oraz w rejestrze mieszkańców gminy. Rejestr mieszkańców prowadzony jest zgodnie z właściwością miejscową przez wójta/burmistrza/prezydenta miasta, na jego podstawie m.in. generuje się spisy wyborców, wykazy dzieci, które podlegają obowiązkowi szkoleniu, osoby objęte kwalifikacją wojskową itp. W powyższym zbiorze gromadzone są dane osób, które dokonały obowiązku meldunkowego na terenie gminy.

System Rejestrów Państwowych to rozwiązanie organizacyjno-techniczne wykorzystywane do prowadzenia rejestrów publicznych – podstawa prawna art. 13b ust. 1 ustawy o informatyzacji działalności podmiotów realizujących zadania publiczne. System Rejestrów Państwowych (SRP), połączył najważniejsze polskie rejestry. Dzięki połączeniu rejestrów już teraz możemy załatwiać sprawy prościej, z mniejszym wysiłkiem, a coraz więcej z nich możemy załatwić wirtualnie, nie wychodząc z domu.

Obecnie SRP łączy sześć rejestrów:

1. Rejestr PESEL
2. Rejestr Dowodów Osobistych
3. Rejestr Stanu Cywilnego
4. Rejestr Danych Kontaktowych
5. System Odznaczeń Państwowych
6. Centralny Rejestr Sprzeciwów

W Rejestrze mieszkańców Wałbrzycha wg stanu na 31.12.2020 r., zameldowanych na pobyt stały było 97 583 osób, na pobyt czasowy 1 789 osób, a liczba ta spadła w porównaniu do roku 2019 o 2027 osób zameldowanych na pobyt stały i o 396 osób zameldowanych na pobyt czasowy.

Najwięcej osób zameldowanych na pobyt stały było w dzielnicy Podzamcze – 19 899, najmniej w dzielnicy Lubiechów – 411 osób.

2.2 POWIERZCHNIA GEODEZYJNA I LUDNOŚĆ WAŁBRZYCHA W LATACH 2010-2020

Źródło: Dane opracowane na podstawie Rejestru Mieszkańców prowadzonego przez gminę Wałbrzych

Lata	Obszar [km ²]	Ludność ogółem	POBYT STAŁY				Ludność na 1 km ²	Kobiety na 100 mężczyzn
			W tym: kobiety		W tym: mężczyźni			
			liczba	udział w %	liczba	udział w %		
2010	84,7	117 203	62 292	53,15	54 911	46,85	1 384	113
2011	84,7	115 828	61 377	52,99	54 451	47,01	1 368	113
2012	84,7	113 613	60 565	53,31	53 048	46,69	1 341	114
2013	84,7	111 709	59 729	53,47	51 980	46,53	1 319	115
2014	84,7	110 118	58 947	53,53	51 171	46,47	1 300	115
2015	84,7	107 982	57 923	53,64	50 059	46,36	1 275	116

POBYT STAŁY								
Lata	Obszar [km ²]	Ludność ogółem	W tym: kobiety		W tym: mężczyźni		Ludność na 1 km ²	Kobiety na 100 mężczyzn
			liczba	udział w %	liczba	udział w %		
2016	84,7	105 733	56 829	53,75	48 904	46,25	1 248	116
2017	84,7	103 779	55 751	53,72	48 028	46,28	1 225	116
2018	84,7	101 896	54 793	53,77	47 103	46,23	1 203	116
2019	84,7	99 610	53 551	53,76	46 059	46,24	1 176	116
2020	84,7	97 583	52 425	53,72	45 158	46,28	1 152	116

POBYT CZASOWY								
Lata	Obszar [km ²]	Ludność ogółem	W tym: kobiety		W tym: mężczyźni		Ludność na 1 km ²	Kobiety na 100 mężczyzn
			liczba	udział w %	liczba	udział w %		
2010	84,7	1 616	853	52,78	763	47,22	19	112
2011	84,7	1 693	894	52,81	799	47,19	20	112
2012	84,7	1 826	955	52,30	871	47,70	22	110
2013	84,7	1 825	965	52,88	860	47,12	22	112
2014	84,7	1 814	946	52,15	868	47,85	21	109
2015	84,7	1 778	945	53,15	833	46,85	21	113
2016	84,7	1 827	958	52,44	869	47,56	22	110
2017	84,7	1 852	980	52,92	872	47,08	22	112
2018	84,7	2 034	1 052	51,72	982	48,28	24	107
2019	84,7	2 185	1 154	52,81	1 031	47,19	26	112
2020	84,7	1 789	909	50,81	880	49,19	21	103

Wykres 1: Liczba mieszkańców Wałbrzycha w latach 2010-2020



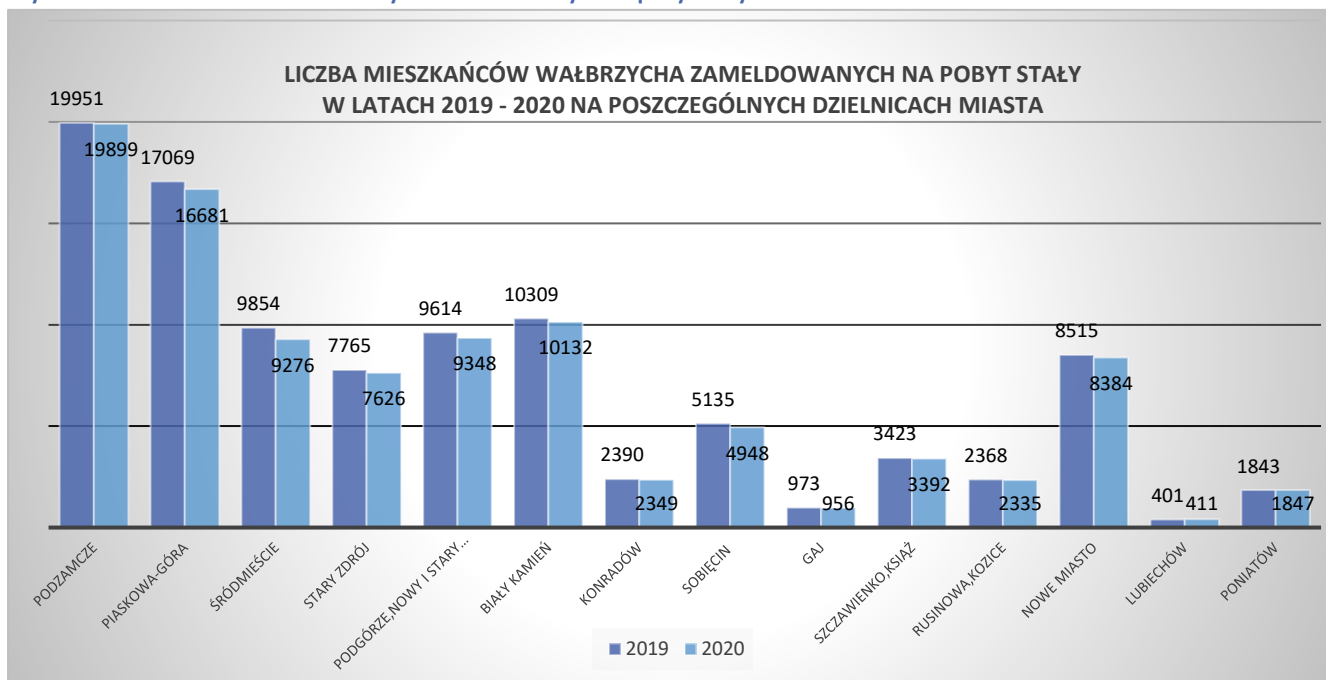
LICZBA MIESZKAŃCÓW ZAMELDOWANYCH NA POBYT STAŁY W WAŁBRZYCHU W LATACH 2016-2020 Z PODZIAŁEM NA DZIELNICE

Źródło: Dane opracowane na podstawie Rejestru Mieszkańców prowadzonego przez gminę Wałbrzych

Nazwa dzielnicy Wałbrzycha	2016	2017	2018	2019	2020
Podzamcze	20 794	20 426	20 305	19 951	19 899
Piaskowa Góra	18 810	18 534	18 210	17 069	16 681
Śródmieście	10 644	10 345	10 149	9 854	9 276
Stary Zdrój	7 736	7 554	7 434	7 765	7 625
Podgórze, Nowy i Stary Glinik	8 515	8 286	8 125	9 614	9 348
Biały Kamień	11 358	11 289	10 824	10 309	10 132
Konradów	2 604	2 527	2 470	2 390	2 349
Sobiećcin	5 796	5 638	5 508	5 135	4 948
Gaj	1 067	1 046	1 019	973	956
Szczawienko, Książ	3 682	3 648	3 624	3 423	3 392
Rusinowa, Kozice	2 544	2 497	2 442	2 368	2 335
Nowe Miasto	9 817	9 598	9 445	8 515	8 384
Lubiechów	389	400	418	401	411
Poniatów	1 977	1 991	1 923	1 843	1 847
suma	105 733	103 779	101 896	99 610	97 583

2.3 LICZBA MIESZKAŃCÓW WAŁBRZYCHA ZAMELDOWANYCH NA POBYT STAŁY W LATACH 2019-2020 Z PODZIAŁEM NA DZIELNICE

Wykres 2: Liczba mieszkańców Wałbrzycha zameldowanych na pobyt stały w latach w latach 2019-2020



STRUKTURA MIESZKAŃCÓW WAŁBRZYCHA ZAMELDOWANYCH NA POBYT STAŁY Z UWZGLĘDNIENIEM GRUP WIEKOWYCH I PŁCI W 2020 ROKU

Źródło: Dane opracowane na podstawie Rejestru Mieszkańców prowadzonego przez gminę Wałbrzych

Ludność Wałbrzycha				Udział w ludności ogółem w %		
Wiek	razem	W tym:		razem	W tym:	
		mężczyźni	kobiety		mężczyźni	kobiety
Ogółem	97 583	45 158	52 425	100,00	46,28	53,72
0-4	3660	1 906	1 754	3,75	1,95	1,80
5-9	3845	1 970	1 875	3,94	2,02	1,92
10-14	4303	2 165	2 138	4,41	2,22	2,19
15-19	3763	1 976	1 787	3,86	2,02	1,83
20-24	4043	2 016	2 027	4,14	2,07	2,08
25-29	4947	2 471	2 476	5,07	2,53	2,54
30-34	6316	3 213	3 103	6,47	3,29	3,18
35-39	8000	4 038	3 962	8,20	4,14	4,06
40-44	7539	3 857	3 682	7,73	3,95	3,77
45-49	6104	2 952	3 152	6,26	3,03	3,23
50-54	5372	2 577	2 795	5,51	2,64	2,86
55-59	6347	2 848	3 499	6,50	2,92	3,59
60-64	9205	4 144	5 061	9,43	4,25	5,19
65-69	8795	3 701	5 094	9,01	3,79	5,22
70-74	6325	2 528	3 797	6,48	2,59	3,89
75-79	3112	1 103	2 009	3,19	1,13	2,06
80-84	3194	1 001	2 193	3,27	1,03	2,25
85 i więcej	2713	692	2 021	2,78	0,71	2,07

STRUKTURA MIESZKAŃCÓW WAŁBRZYCHA ZAMELDOWANYCH NA POBYT STAŁY Z UWZGLĘDNIENIEM GRUP WIEKOWYCH I PŁCI W 2019 ROKU

Źródło: Dane opracowane na podstawie Rejestru Mieszkańców prowadzonego przez gminę Wałbrzych

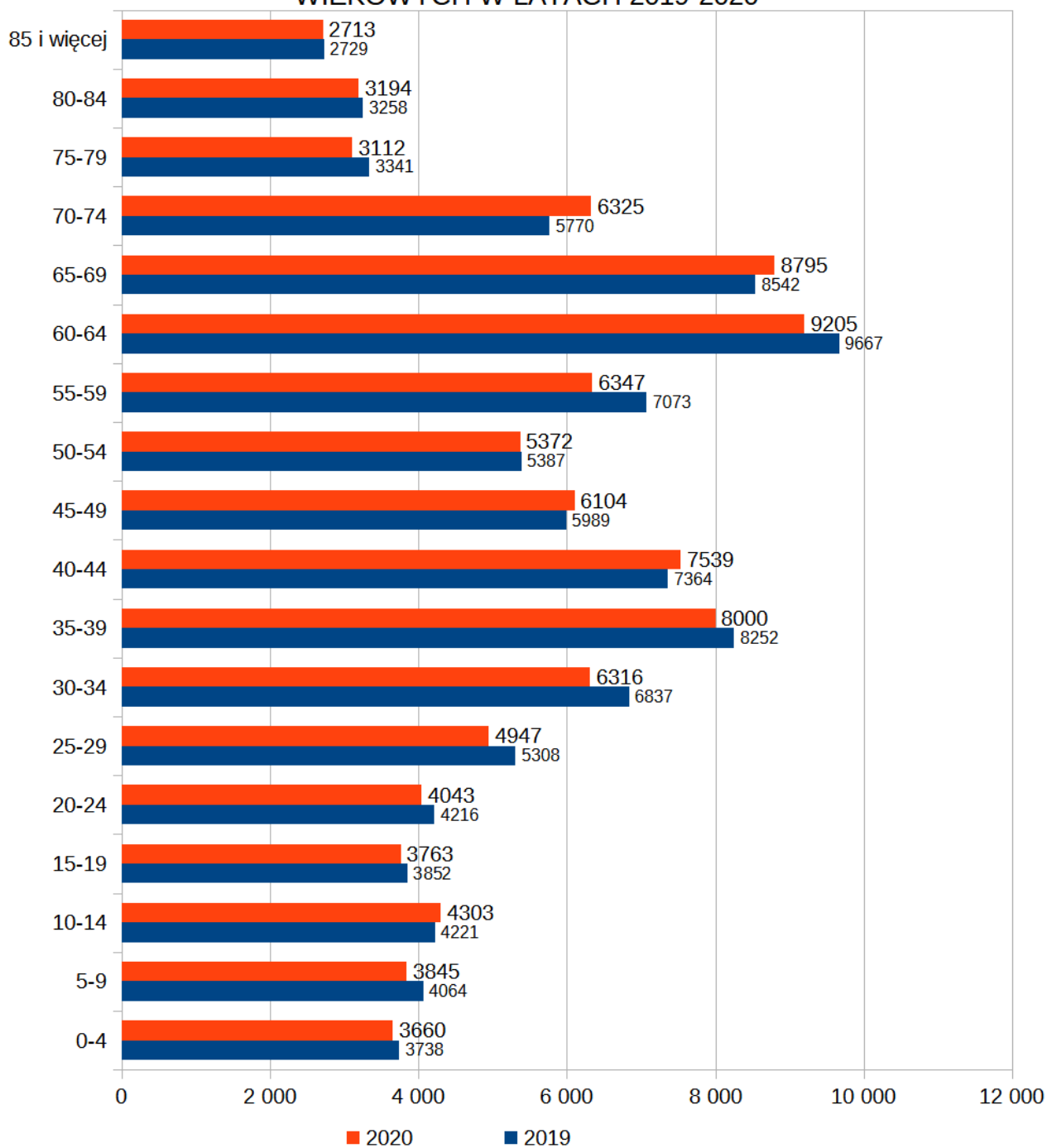
Ludność Wałbrzycha				Udział w ludności ogółem w %		
Wiek	razem	W tym:		razem	W tym:	
		mężczyźni	kobiety		mężczyźni	kobiety
Ogółem	99610	46059	53551	100	46,24	53,76
0-4	3 738	1 919	1 819	3,75	1,93	1,83
5-9	4 064	2 075	1 989	4,08	4,08	2,00
10-14	4 221	2 128	2 093	4,24	4,24	2,10
15-19	3 852	1 989	1 863	3,87	3,87	1,87
20-24	4 216	2 095	2 121	4,23	4,23	2,13
25-29	5 308	2 667	2 641	5,33	5,33	2,65
30-34	6 837	3 482	3 355	6,86	6,86	3,37
35-39	8 252	4 188	4 064	8,28	8,28	4,08
40-44	7 364	3 718	3 646	7,39	7,39	3,66

45-49	5 989	2 896	3 093	6,01	6,01	3,11
50-54	5 387	2 532	2 855	5,41	5,41	2,87
55-59	7 073	3 205	3 868	7,10	7,10	3,88
60-64	9 667	4 309	5 358	9,70	9,70	5,38
65-69	8 542	3 640	4 902	8,58	8,58	4,92
70-74	5 770	2 312	3 458	5,79	5,79	3,47
75-79	3 341	1 167	2 174	3,35	3,35	2,18
80-84	3 258	1 011	2 247	3,27	3,27	2,26
85 i więcej	2 729	726	2 005	2,74	2,74	2,01

PORÓWNANIE LICZBY MIESZKAŃCÓW WAŁBRZYCHA Z UWZGLĘDNIENIEM GRUP WIEKOWYCH W LATACH 2019 - 2020

Przedział wiekowy	Ludność Wałbrzycha	
	2019	2020
Ogółem	99 610	97 583
0-4	3 738	3 660
5-9	4 064	3 845
10-14	4 221	4 303
15-19	3 852	3 763
20-24	4 216	4 043
25-29	5 308	4 947
30-34	6 837	6 316
35-39	8 252	8 000
40-44	7 364	7 539
45-49	5 989	6 104
50-54	5 387	5 372
55-59	7 073	6 347
60-64	9 667	9 205
65-69	8 542	8 795
70-74	5 770	6 325
75-79	3 341	3 112
80-84	3 258	3 194
85 i więcej	2 729	2 713

PORÓWNANIE LICZBY MIESZKAŃCÓW WG.PRZEDZIAŁÓW WIEKOWYCH W LATACH 2019-2020



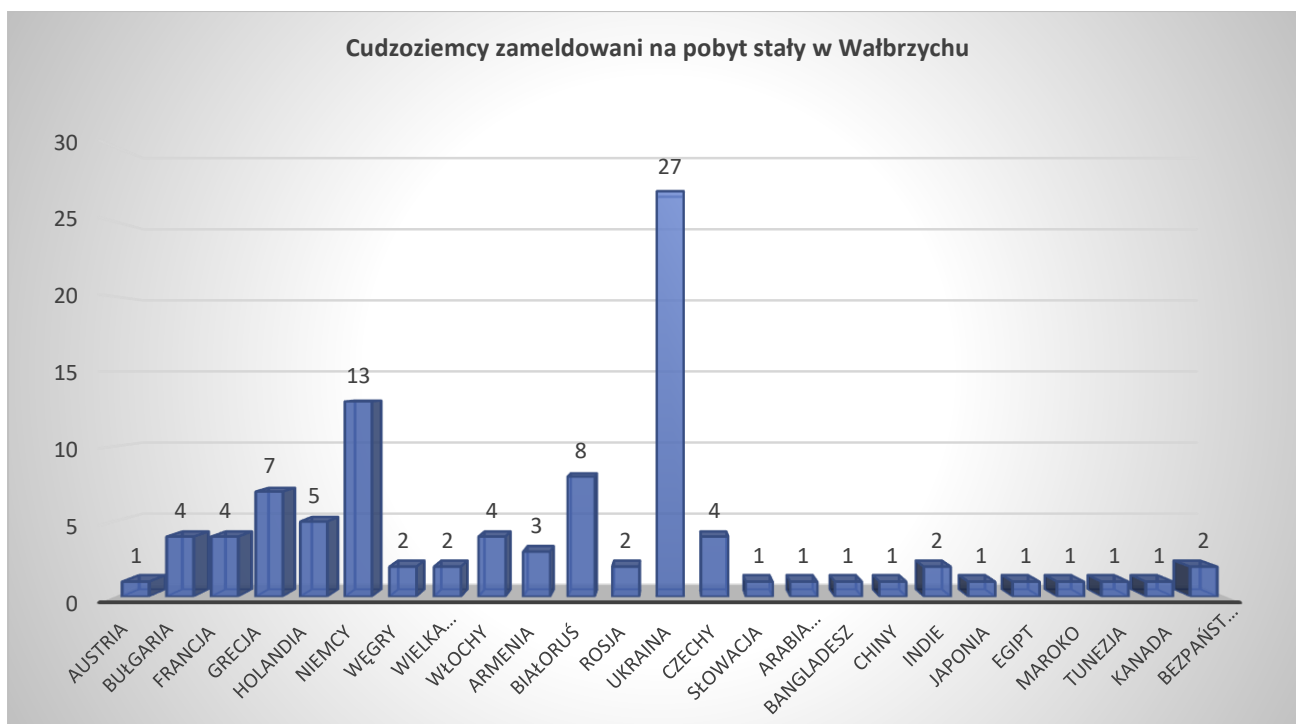
3 CUDZOZIEMCY W WAŁBRZYCHU

W Wałbrzychu zameldowani są na pobyt stały lub czasowy cudzoziemcy, którzy są obywatelami państwa członkowskiego Unii Europejskiej, obywatelami państwa członkowskiego Europejskiego Porozumienia o Wolnym Handlu (EFTA)- strony umowy o Europejskim Obszarze Gospodarczym lub obywatele Konfederacji Szwajcarskiej.

3.1 LICZBA CUDZOZIEMCÓW ZAMELDOWANYCH NA POBYT STAŁY W WAŁBRZYCHU WG STANU NA 31.12.2020 Z PODZIAŁEM NA OBYWATELSTWO

Źródło: Dane opracowane na podstawie Rejestru Mieszkańców prowadzonego przez gminę Wałbrzych

Kraj obywatelstwa	Liczba cudzoziemców zameldowanych na pobyt stały w Wałbrzychu wg stanu na dzień 31.12.2020
AUSTRIA	1
BUŁGARIA	4
FRANCJA	4
GRECJA	7
HOLANDIA	5
NIEMCY	13
WĘGRY	2
WIELKA BRYTANIA	2
WŁOCHY	4
ARMENIA	3
BIAŁORUŚ	8
ROSJA	2
UKRAINA	27
CZECHY	4
SŁOWACJA	1
ARABIA SAUDYJSKA	1
BANGLADESZ	1
CHINY	1
INDIE	2
JAPONIA	1
EGIPT	1
MAROKO	1
TUNEZJA	1
KANADA	1
BEZPAŃSTWOWCY, NIEUSTALONE	2

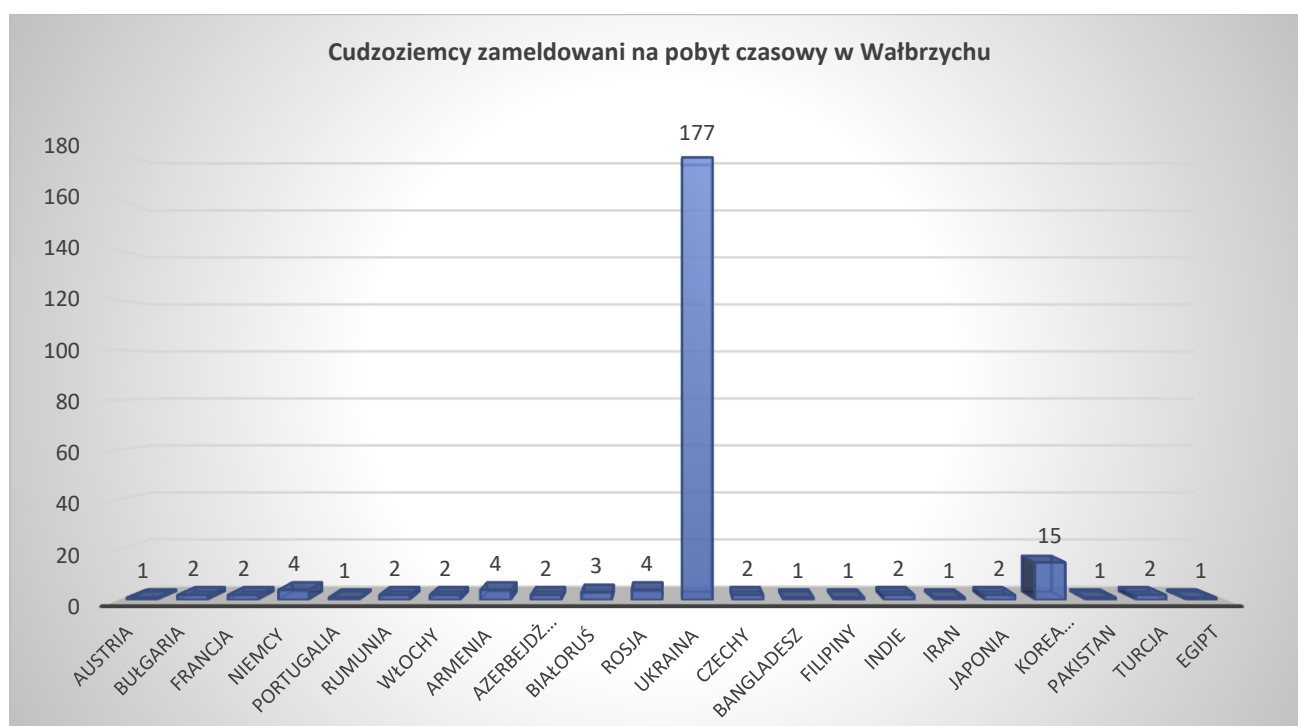


3.2 LICZBA CUDZOZIEMCÓW ZAMELDOWANYCH NA POBYT CZASOWY W WAŁBRZYCHU WG STANU NA 31.12.2020 Z PODZIAŁEM NA OBYWATELSTWO

Źródło: Dane opracowane na podstawie Rejestru Mieszkańców prowadzonego przez gminę Wałbrzych

kraj obywatelstwa	liczba cudzoziemców zameldowanych na pobyt czasowy w Wałbrzychu wg stanu na dzień 31.12.2019
AUSTRIA	1
BULGARIA	2
FRANCJA	2
NIEMCY	4
PORTUGALIA	1
RUMUNIA	2
WŁOCHY	2
ARMENIA	4
AZEJBERDŻAN	2
BIŁORUŚ	3
ROSJA	4
UKRAINA	177
CZECHY	2
BANGLADESZ	1
FILIPINY	1
INDIE	2

kraj obywatelstwa	liczba cudzoziemców zameldowanych na pobyt czasowy w Wałbrzychu wg stanu na dzień 31.12.2019
IRAN	1
JAPONIA	2
REPUBLIKA KOREI (KOREA POŁUDNIOWA)	15
PAKISTAN	1
TURCJA	2
EGIPT	1



W stosunku do 2019 roku, liczba obywateli Ukrainy zameldowanych na pobyt czasowy zmalała o 110 osób, Japonii o 10 a Korei Południowej o 2.

W 2020 roku liczba cudzoziemców zameldowanych na pobyt stały wyniosła 99, zaś na pobyt czasowy 232 osób. W stosunku do 2019 roku nastąpił duży spadek liczby cudzoziemców zameldowanych na pobyt stały i czasowy w Wałbrzychu. Spowodowane jest to wybuchem światowej pandemii koronawirusa Sars-CoV-2, która znacząco ograniczyła swobodny ruch ludności na całym świecie.

4 DANE DOTYCZĄCE ZDARZEŃ ODNOTOWANYCH W URZĘDZIE STANU CYWILNEGO W WAŁBRZYCHU

Dane przetwarzane przez Urząd Stanu Cywilnego w Wałbrzychu dotyczą wszystkich zdarzeń, które miały miejsce w Wałbrzychu oraz zdarzeń, które miały miejsce za granicą zgłoszonych w tut. urzędzie w celu zarejestrowania.

W 2020 roku w Urzędzie Stanu Cywilnego w Wałbrzychu wydano 22.777 odpisów aktów, natomiast sporządzono 4.766 aktów stanu cywilnego w tym:

- urodzeń – 2.224
- małżeństw - 347
- zgonów – 2.195

W 2020, za pomocą automatycznej usługi on-line pobrano 36 odpisów.

4.1 URODZENIA

Urodzenia w Wałbrzychu – 2.060.

Urodzenia za granicą zarejestrowane w Wałbrzychu – 164.

- 1) Dziewczynki – 949
- 2) Chłopcy – 1.029,
- 3) Bliźnięta – 45,
- 4) Trojaczki - 2,
- 5) Martwe – 38,
- 6) Największa liczba urodzeń w lipcu – 222,
- 7) Najmniejsza liczba urodzeń w marcu i w czerwcu – 135,
- 8) Liczba uznań ojcostwa:
 - przed sporządzeniem aktu urodzenia – 691,
 - przed urodzeniem – 53,
 - po sporządzeniu aktu urodzenia – 47,
- 9) Najpopularniejsze imiona nadawane chłopcom to:
 - Antoni – 55,
 - Filip – 53,
 - Jakub – 45,
 - Jan – 36,
 - Szymon – 36,
- 10) Najpopularniejsze imiona nadawane dziewczynkom to podobnie jak w roku 2019:
 - Julia – 55,
 - Zuzanna – 49,
 - Hanna – 48,
 - Maja – 46,
 - Zofia – 36,
- 11) Rzadko spotykane imiona nadane dziewczynkom to:
 - Elena,
 - Gloria,

- Hortensja,
- Noemi,
- Lea

12) rzadko spotykane imiona nadane chłopcom to:

- Ragnar,
- Denis,
- Calvin
- Namir,
- Oriano.

4.2. MAŁŻEŃSTWA

- 1) cywilne - 229,
- 2) konkordatowe – 109,
- 3) zawarte za granicą, zarejestrowane w Wałbrzychu - 79
- 4) poza lokalem USC, w miejscu wskazanym przez parę – 10,
- 5) poza lokalem USC w stanie zagrożenia życia lub zdrowia (szpital, dom) - 0
- 6) najwięcej związków małżeńskich zawarto w miesiącu sierpniu – 41 cywilne i 4 konkordatowe,
- 7) najmniej związków małżeńskich zawarto w kwietniu – 8 cywilnych i 0 konkordatowych
- 8) rozwody i separacje – 209,
- 9) śluby z obcokrajowcami – obywatele Ukrainy, Włoch, Egiptu, Czarnogóry, Uzbekistanu, Białorusi, Armenii, Holandii, Grecji, Niemiec, Wielkiej Brytanii

4.3. ZGONY

- 1) zgony w Wałbrzychu – 2170,
- 2) zgony za granicą zarejestrowane w Wałbrzychu – 25,
- 3) największa liczba zgonów w miesiącu listopad 247 i grudzień – 271,
- 4) najmniejsza liczba zgonów we wrześniu - 139
- 5) kobiety – 1050, w tym
 - a. z Wałbrzycha – 756
 - b. spoza Wałbrzycha - 294
- 6) mężczyźni – 1145, w tym:
 - a. z Wałbrzycha – 815
 - b. spoza Wałbrzycha - 330
- 7) najwięcej zgonów to osoby w wieku 69 i 85 lat,
- 8) zgony 100-latków – 4
- 9) zgony osób powyżej 100 lat- 5

4.4. JUBILEUSZE

W 2020 USC wystąpił o nadanie medali dla 290-ciu par obchodzących jubileusz długoletniego pożycia małżeńskiego:

- 50-lecie – 278,
- 60-lecie – 12.

W 2020 w imieniu Prezydenta złożono życzenia 6-ciu mieszkańcom Wałbrzycha obchodzącym setne i ponad setne urodziny.

- 100-ne urodziny - 4 osoby,
- 101-sze urodziny - 2 osoby.

5 DZIAŁALNOŚĆ RADY MIEJSKIEJ WAŁBRZYCHA W 2020 ROKU

ODBYTE SESJE W TYM;	KADENCJA VIII - 18
zwyczajne	10
na wniosek	0
uroczyste	0
ODBYTE POSIEDZENIA KOMISJI	41
PODJĘTE AKTY:	122
1. APEL	2
2. OBWIESZCZENIE	0
3. UCHWAŁY, w tym:	120
dotyczące finansów	28
dotyczące zarządzania	46
dotyczące instytucji miejskich	14
inne	32

5.1. STRUKTURA POLITYCZNA RADY MIEJSKIEJ WAŁBRZYCHA

KLUB RADNYCH	PRZEWODNICZĄCY KLUBU	LICZBA RADNYCH
Romana Szelemeja	Mariusz Kalinowski	20
Prawo i Sprawiedliwość	Jerzy Langer	5

5.2. STAŁE KOMISJE RADY MIEJSKIEJ WAŁBRZYCHA *

NAZWA KOMISJI	Przewodniczący Komisji	Ilość posiedzeń
Komisja Wspólna	Przewodniczący lub Wiceprzewodniczący Rady	8
Komisja Rewizyjna	Mariusz Kalinowski	8

Komisja Skarg, Wniosków i Petycji	Krzysztof Kalinowski	8
Komisja Budżetu i Finansów	Krystyna Olanin	4
Komisja Gospodarki Miejskiej	Alina Szełemej	2
Komisja Edukacji i Kultury	Małgorzata Wiłkomirska	4
Komisja Bezpieczeństwa, Statutowa i Etyki	Tadeusz Mazurkiewicz	3
Komisja Rodziny i Spraw Społecznych	Alicja Rosiak	2
Komisja Sportu, Turystyki i Promocji	Piotr Kwiatkowski	2

*** Na podst. art. 15 zzz ust. 1 u.COVID-19 od 31 marca 2020 r. do czasu odwołania stanu epidemii sesje i posiedzenia Rady odbywały się zdalnie.**

6. RADY WSPÓLNOT SAMORZĄDOWYCH W ROKU 2020

Na terenie Miasta Wałbrzycha w roku 2020 działało 11 grup aktywności społecznej – Rady Wspólnot Samorządowych:

BIAŁY KAMIEŃ, KONRADÓW

Adres siedziby: ul. Andersa 145, 58-304 Wałbrzych



LUBIECHÓW

Adres siedziby: ul. Wilcza 12/1, 58-306 Wałbrzych



NOWE MIASTO

Adres siedziby: ul. Piłsudskiego 102, 58-301 Wałbrzych



PIASKOWA GÓRA

Adres siedziby: ul. Hirszfelda 4, 58-309 Wałbrzych



PODGÓRZE, NOWY I STARY GLINIK

Adres siedziby: ul. Niepodległości 24, 58-303 Wałbrzych



PODZAMCZE

Adres siedziby: Aleja Podwale 1, 58-316 Wałbrzych



STARY ZDRÓJ

Adres siedziby: ul. Armii Krajowej 37, 58-302 Wałbrzych



SZCZAWIENKO, KSIĄŻ

Adres siedziby: ul. Wrocławska 121, 58-306 Wałbrzych



ŚRÓDMIEŚCIE

Adres siedziby: ul. Chrobrego 1, 58-300 Wałbrzych

