

**UCHWAŁA NR XXXI/332/21  
RADY MIEJSKIEJ WAŁBRZYCHA**

z dnia 28 stycznia 2021 r.

**w sprawie wyznaczenia obszaru i granic aglomeracji Wałbrzych**

Na podstawie art. 18 ust. 2 pkt 15 ustawy z dnia 8 marca 1990 r. o samorządzie gminnym (tj. Dz.U. z 2020 r. poz. 713 z późn. zm.), i art. 87 ust. 1 i 4 ustawy z dnia 20 lipca 2017 r. Prawo wodne (tj. Dz. U. z 2020 r. poz. 310 z późn. zm.) oraz w związku z § 3 i § 4 rozporządzenia Ministra Gospodarki Morskiej i Żeglugi Śródlądowej z dnia 27 lipca 2018 r. w sprawie sposobu wyznaczania obszarów i granic aglomeracji (Dz.U. z 2018 r. poz. 1586), po uzgodnieniu z Regionalnym Dyrektorem Ochrony Środowiska oraz Państwowym Gospodarstwem Wodnym Wody Polskie, uchwała się, co następuje:

**§ 1.** Wyznacza się aglomerację Wałbrzych, zwaną dalej aglomeracją, położoną w województwie dolnośląskim, na terenie miasta Wałbrzycha oraz powiatów wałbrzyskiego i świdnickiego, z oczyszczalnią ścieków w Świebodzicach.

**§ 2.** Równoważna liczba mieszkańców aglomeracji wynosi: **138 100 RLM**.

**§ 3.** Aglomeracja obejmuje swoim zasięgiem miasto Wałbrzych bez dzielnic Rusinowa i Kozice, miasto Szczawno-Zdrój powiat wałbrzyski, część miasta Boguszów-Gorce powiat wałbrzyski (osiedle Krakowskie i obszar w rejonie ulicy Reymonta i ulicy Wysokiej), część miejscowości Struga z terenu gminy Stare Bogaczowice powiat wałbrzyski oraz miasto Świebodzice powiat świdnicki.

**§ 4. 1. Załącznik nr 1** do niniejszej uchwały zawiera część opisową Aglomeracji, ze szczegółowo opisanymi parametrami Aglomeracji wymienionymi w § 4 ust.1 pkt 1 lit. a)-f) rozporządzenia Ministra Gospodarki Morskiej i Żeglugi Śródlądowej z dnia 27 lipca 2018 r. w sprawie sposobu wyznaczania obszarów i granic aglomeracji określającymi jej wielkość, obszar oraz charakterystykę jej gospodarki ściekowej.

**2. Załącznik nr 2** do uchwały stanowi mapę Aglomeracji w skali 1:10 000, która zawiera oznaczenia wymienione w § 4 ust. 1 pkt 2 lit a)-g) rozporządzenia Ministra Gospodarki Morskiej i Żeglugi Śródlądowej z dnia 27 lipca 2018 r. w sprawie sposobu wyznaczania obszarów i granic aglomeracji określającymi jej wielkość, obszar oraz charakterystykę jej gospodarki ściekowej, z oznaczonymi granicami oraz położeniem w stosunku do najważniejszych obiektów infrastruktury i obszarów chronionych.

**§ 5.** Niniejsza uchwała była poprzedzona uchwałą Nr XXXIV/1140/17 Sejmiku Województwa Dolnośląskiego z dnia 14 czerwca 2017 r. w sprawie wyznaczenia aglomeracji Wałbrzych (Dz. Urzędowy Woj. Dolnośląskiego z dnia 21 czerwca 2017 r. poz. 2905), która traci moc z dniem wejścia w życie niniejszej uchwały, zgodnie z art. 565 ust. 2 ustawy z dnia 20 lipca 2017 r. Prawo wodne (tj. Dz. U. z 2020 r. poz. 310 z późn. zm.)

**§ 6.** Wykonanie uchwały powierza się Prezydentowi Miasta Wałbrzycha.

**§ 7.** Uchwała wchodzi w życie po upływie 14 dni od dnia ogłoszenia w Dzienniku Urzędowym Województwa Dolnośląskiego.

Przewodnicząca Rady  
Miejskiej Wałbrzycha

**Maria Anna Romańska**

## Aglomeracja Wałbrzych

### I.

#### Część opisowa, zgodna z §4 ust.1 lit a)-f) Rozporządzenia Ministra Gospodarki Morskiej i Żeglugi Śródlądowej z dnia 27 lipca 2018 r. w sprawie sposobu wyznaczania obszarów i granic aglomeracji.

##### A. Podstawowe informacje na temat Aglomeracji WAŁBRZYCH

1. Wielkość RLM aglomeracji zgodnie z obowiązującą Uchwałą nr XXXIV/1140/17 Sejmiku Województwa Dolnośląskiego z dnia 14 czerwca 2007 r. w sprawie wyznaczenia aglomeracji Wałbrzych (Dz. Urzędowy Woj. Dolnośląskiego z dnia 21 czerwca 2017, poz. 2905): **142 623 RLM**.

2. Wielkość RLM aglomeracji planowanej do wyznaczenia tą Uchwałą: **138 100 RLM**

3. Gmina wiodąca w aglomeracji: **GMINA WAŁBRZYCH**.

4. Gminy w aglomeracji: **Miasto WAŁBRZYCH, SZCZAWNO-ZDRÓJ, BOGUSZÓW-GORCE, STARE BOGACZOWICE, ŚWIEBODZICE**.

6. Wykaz nazw miejscowości w aglomeracji, zgodnie z dołączonym załącznikiem graficznym: część Miasta Wałbrzycha (bez dzielnic Rusinowa i Kozice), miasto Szczawno-Zdrój powiat wałbrzyski, część miasta Boguszów-Gorce powiat wałbrzyski (osiedle Krakowskie i obszar w rejonie ulicy Reymonta i ulicy Wysokiej), część miejscowości Struga z terenu gminy Stare Bogaczowice powiat wałbrzyski oraz miasto Świebodzice powiat świdnicki.

7. Wykaz nazw miejscowości dołączanych do obszaru aglomeracji: **NIE DOTYCZY**

8. Wykaz nazw miejscowości wyłączanych z obszaru aglomeracji: **NIE DOTYCZY**

9. Nazwa miejscowości, w której zlokalizowana jest oczyszczalnia ścieków: **ŚWIEBODZICE**

##### B. Zasięg terytorialny aglomeracji

Agglomeracja Wałbrzych będzie obejmować część Miasta Wałbrzycha (bez dzielnic Rusinowa i Kozice), miasto Szczawno-Zdrój powiat wałbrzyski, część miasta Boguszów-Gorce powiat wałbrzyski (osiedle Krakowskie i obszar w rejonie ulicy Reymonta i ulicy Wysokiej), część miejscowości Struga z terenu gminy Stare Bogaczowice powiat wałbrzyski oraz miasto Świebodzice powiat świdnicki położone na terenie województwa dolnośląskiego.

##### C. Długość i rodzaj istniejącej i planowanej do budowy sieci kanalizacyjnej na terenie aglomeracji

(wg danych za czerwiec 2020 r.)

Parametr/Nazwa sieci	Długości
Istniejąca sieć kanalizacji grawitacyjnej [km]	297,6
Istniejąca sieć kanalizacji tłocznej [km]	10,8
Łączna długość istniejącej sieci kanalizacyjnej [km]	308,4
Sieć tłoczna planowana do budowy [km]	0,0
Sieć grawitacyjna planowana do budowy [km]	0,0
Łączna długość planowanej do budowy sieci kanalizacyjnej [km]	0,0

Na terenie aglomeracji jest aktualnie budowana kanalizacja sanitarna w Wałbrzychu, której zakończenie i przyłączenie do sieci 55 Mk nastąpi w 2021 r.:

Nazwa miejscowości	Długość budowanej sieci kanalizacyjnej do 2021 r [km]	informacja o źródle finansowania inwestycji budowy sieci kanalizacji sanitarnej
Wałbrzych	0,42	Środki własne

W zestawieniach długości sieci jest ona traktowana jako istniejąca.

**D. Liczba mieszkańców i liczba turystów obsługiwanych przez sieci kanalizacyjne na terenie aglomeracji (wg danych na koniec 2019 r.)**

Wyszczególnienie	Aktualnie	Planowana niniejszą Uchwałą
Liczba mieszkańców stałych obsługiwanych przez sieć kanalizacyjną [Mk]	127 756	127 811
Liczba mieszkańców czasowych obsługiwanych przez sieć kanalizacyjną [Mk]	2 529	2 529
Liczba Mk korzystających z przydomowych OŚ	88	88
Liczba mieszkańców stałych obsługiwanych przez transport asenizacyjny [Mk]	1 964	1 909

**Liczba Mk podłączonych/planowanych do przyłączenia**

Lp	Parametr/Nazwa sieci	Długość/ Miara	Liczba Mk podłączonych/planowanych do przyłączenia		
			stałych	czasowych	łącznie
1	Istniejąca sieć kanalizacji grawitacyjnej	297,6 km	127 811	2 529	130 340
2	Istniejąca sieć kanalizacji tłocznej	10,8 km	0	0	0
4	Liczba mieszk. Aglomeracji nie włączona	Mk	1 964/1 909	0	1 964/1 909
5	Liczba mieszkańców Aglomeracji	Mk	-	-	127 229

Docelową liczbę mieszkańców Aglomeracji planowaną do obsługi pojazdami asenizacyjnymi oszacowano wg aktualnie prowadzonych przez Urząd Miasta w Wałbrzychu, Urząd Miasta Szczawno-Zdrój, Urząd Miasta Boguszów-Gorce, Urząd Gminy Stare Bogaczowice, Urząd Miejski Świebodzice rejestrów zbiorników bezodpływowych. Natomiast liczbę pozostających w dalszym ciągu czynnych zbiorników, w pierwszym okresie po realizacji programu inwestycyjnego budowy kanalizacji, które jeszcze z różnych przyczyn, w tym losowych, będą konieczne do obsługi niektórych mieszkańców, oszacowano na podstawie przewidywanej liczby podłączanych mieszkańców dotychczas korzystających z tych zbiorników.

	Liczba zbiorników bezodpływowych	
	aktualnie	docelowo <sup>1)</sup>
<b>Razem zb. bezodpl.</b>	561	545

Przewiduje się, że na terenie Aglomeracji **545** zbiorników bezodpływowych nie będzie podłączonymi w pierwszej fazie realizacji programu kanalizowania, co przełoży się na **1 909 RLM**.

Ilość ścieków nieobjętych kanalizacją odprowadzana lub planowana do odprowadzenia do systemów zapewniających taki sam poziom ochrony jak w przypadku kanalizacji zbiorczej:

Lp	Ilości ścieków	Miara	Ilości ścieków	
			średnia dobową	RLM
1	Ilość ścieków nieobjętych kanalizacją odprowadzana do systemu innego niż kanalizacja zbiorcza – przydomowe OŚ	m <sup>3</sup> /d	7,04	88
2	Ilość ścieków nieobjętych kanalizacją planowana do odprowadzenia do systemu innego niż kanalizacja zbiorcza – zbiorniki bezodpływowe	m <sup>3</sup> /d	8,2 / 3,8	1964 / 1909

<sup>1)</sup> wartość ta podlega szczególnej weryfikacji podczas dokonywania przeglądu, o którym mowa w art.92 ustawy Prawo wodne (t.j. Dz.U. 2020 r. poz. 310 ze zm.)

**E. Liczba mieszkańców skanalizowanych, planowanych do skanalizowania w latach 2020 -2021, długości istniejącej i planowanej sieci kanalizacyjnej w podziale na gminy na terenie aglomeracji**

Lp	Miejscowość	Liczba stałych Mk	Liczba Mk czasowo przebywających (zarejestrowane miejsca noclegowe)	liczba Mk korzystających z systemu kanalizacyjnego	Długość istniejącej sieci kanalizacyjnej [km]	Liczba stałych i czasowych Mk planowanych do przyłączenia	Długość planowanej do budowy sieci kanalizacyjnej w latach 2020 -2021 [km]
1	Wałbrzych miasto (bez Rusinowej i Kozic <sup>2)</sup> )	98 797	1 414	96 960	214,2	0	0
2	Boguszów - Gorce miasto (część osiedla Krakowskiego i obszar w rejonie ulicy Reymonta i ulicy Wysokiej)	811	0	903	0,9	0	0
3	Szczawno Zdrój miasto	5 355	1 030	6 685	25,5	0	0
4	Świebodzice miasto	21 426	85	23 263	67,8	0	0
5	Struga	840	0	0	0	0	0
	<b>Razem</b>	<b>127 229</b>	<b>2 529</b>	<b>127 811</b>	<b>308,4</b>	<b>0</b>	<b>0</b>

Na terenie Aglomeracji Wałbrzych jest prowadzona budowa odcinków nowej sieci kanalizacyjnej w okresie do 2021 r. W zestawieniach długości sieci jest ona traktowana jako istniejąca. Obliczanie wskaźnika koncentracji w tej Aglomeracji nie jest wymagane, ponieważ nie jest planowana budowa dalszych sieci kanalizacyjnych.

<sup>2)</sup>Z wyłączeniem części dzielnicy Poniatowa dot. ulic Wiśniowa (26 zbiorników), Warszawska (34 zbiorniki), Sadowa (26 zbiorników), Orkana (27 zbiorników), Jodłowa (14 zbiorników), Zielona (10 zbiorników), Burczykowskich (15 zbiorników) i Beskidzka (7 zbiorników)

## F. Opis funkcjonujących na terenie aglomeracji oczyszczalni ścieków

Nazwa oczyszczalni ścieków	CIERNIE w Świebodzicach
Lokalizacja oczyszczalni ścieków	szer. 50,8778; dł.16,3364
Nazwa odbiornika ścieków	Pełcznica
I rzędu	Odra
II rzędu	Bystrzyca
III rzędu	Strzegomka
Bezpośredni odbiornik	Pełcznica
Technologia oczyszczania ścieków	oczyszczalnia mech.-biologiczna z podwyższonym usuwaniem związków azotu (N), fosforu (P) spełniająca standardy odprowadzanych ścieków dla aglomeracji > 100 000 RM
Przepustowość godzinowa oczyszczalni ścieków [m <sup>3</sup> /h]	4 000
Przepustowość dobową oczyszczalni ścieków [m <sup>3</sup> /d]	40 000
Przepustowość maksymalna roczna oczyszczalni ścieków [m <sup>3</sup> /r]	14 600 000
Przepustowość projektowa oczyszczalni ścieków [m <sup>3</sup> /d // RLM]	40 000// 200 000
Przepustowość aktualna oczyszczalni ścieków [m <sup>3</sup> /d // RLM]	23 548// 87 912
Odbiornik ścieków oczyszczonych zgodnie z pozwoleniem wodnoprawnym: - kilometrąz miejsca odprowadzania ścieków oczyszczonych	w km 15 + 460

Ilości ścieków dostarczanych do oczyszczalni ścieków (ścieki dopływające siecią kanalizacyjną plus ścieki dowożone) za 2019 rok – 23 548 m<sup>3</sup>/d.

Ilości ścieków oczyszczonych w roku poprzednim tj. 2018 rok – 7 709 300 m<sup>3</sup>/rok.

Przewidywane średnie obciążenie oczyszczalni po zrealizowaniu planowanego zakresu sieci kanalizacji sanitarnej (budowa 0,42 km) w [4,4 m<sup>3</sup>/d] - ulegnie zmianie o 0,01%

Przewidywana ilość ścieków oczyszczonych w roku po zrealizowaniu planowego zakresu sieci kanalizacji sanitarnej (budowa 0,42 km) w [1 606 m<sup>3</sup>/rok] - ulegnie zmianie o 0,01%.

Oczyszczalnia posiada decyzję pozwolenia wodnoprawnego wydaną przez Marszałka Województwa Dolnośląskiego dnia 24 sierpnia 2016 roku (znak DOW-S-IV.7322.29.2016.KMa, l.dz. 1991/08/2016) ważne, do dnia 24 sierpnia 2026 r.

Obecnie nie przewiduje się rozbudowy i modernizacji oczyszczalni ścieków CIERNIE w Świebodzicach. Przepustowość i stopień oczyszczania ścieków są wystarczające dla obecnej i planowanej ilości dostarczanych ścieków.

Jest to oczyszczalnia ścieków mechaniczno - biologiczna z podwyższonym usuwaniem związków azotu (N), fosforu (P) spełniająca standardy odprowadzanych ścieków dla aglomeracji > 100 000 RM.

Rozwiązanie gospodarki osadowej oparte jest na ekstensywnych procesach fermentacji beztlenowej w ZKF (o pojemności około 8 300 m<sup>3</sup>) i lagunach osadowych (o pojemności ponad 57 000 m<sup>3</sup>). Pomocniczo wykorzystywane są urządzenia do mechanicznego zagęszczania osadu nadmiernego oraz odwadniania osadu wstępnie przefermentowanego, który poddawany jest procesom sezonowania na terenie oczyszczalni.

## G. Charakterystyka ilości i jakości oczyszczanych ścieków na terenie Aglomeracji Wałbrzych – stan na 31 grudnia 2019 r.

Ilości ścieków powstających na terenie Aglomeracji		obecnie	planowana
Średnia ilość ścieków powstających w Aglomeracji	dobowa [m <sup>3</sup> /d]	23 555,5	23 555,5
	roczna [m <sup>3</sup> /r]	8 597,8 tys.	8 597,8 tys.
Średnia ilość ścieków odprowadzanych siecią do oczyszczalni	dobowa [m <sup>3</sup> /d]	23 540,3	23 544,7
	roczna [m <sup>3</sup> /r]	8 592,2 tys.	8 593,8 tys.
Średnia ilość ścieków Aglomeracji gromadzonych w zbiornikach bezodpływowych - dowożonych do oczyszczalni ścieków	dobowa [m <sup>3</sup> /d]	8,2	3,8
	roczna [m <sup>3</sup> /r]	3,0 tys.	1,39 tys.
Średnia ilość ścieków Aglomeracji oczyszczanych w indywidualnych systemach oczyszczania	dobowa [m <sup>3</sup> /d]	7,04	7,04
	roczna [m <sup>3</sup> /r]	2,6 tys.	2,6 tys.
(w tym) Średnia ilość ścieków przemysłowych powstająca w Aglomeracji	dobowa [m <sup>3</sup> /d]	445,0	445,0
	roczna [m <sup>3</sup> /r]	162,4 tys.	162,4 tys.

### Wartości wskaźników w ściekach komunalnych:

Wartości wskaźników w ściekach komunalnych:	surowych	oczyszczonych	dopuszczalne <sup>3)</sup>
Średnioroczne stężenie BZT <sub>5</sub> [mg/l]	224	1	15
Średnioroczne stężenie ChZT [mg/l]	688	16	125
Średnioroczne zawiesiny [mg/l]	231	4	35
Średnioroczne stężenie N <sub>og</sub> [mg/l] / redukcja [%]	73	6	10
Średnioroczne stężenie P <sub>og</sub> [mg/l] / redukcja [%]	7	0	1

Charakterystyka ścieków przemysłowych powstających na terenie aglomeracji stan na 30 czerwca 2020r.

Przemysł korzystający z systemu kanalizacyjnego [m <sup>3</sup> /d]	455,0
Przemysł korzystający z systemu kanalizacyjnego [RLM]	5 763
Charakterystyka powstających ścieków przemysłowych BZT <sub>5</sub> [g O <sub>2</sub> /m <sup>3</sup> ]	760
Przemysł korzystający ze zbiorników bezodpływowych [RLM]	0
Charakterystyka powstających ścieków przemysłowych BZT <sub>5</sub> [g O <sub>2</sub> /m <sup>3</sup> ]	0

**Wartości wskaźników w ściekach przemysłowych:**

Wartości wskaźników w ściekach przemysłowych:	surowych
Średnioroczne stężenie BZT <sub>5</sub> [mg/l]	760
Średnioroczne stężenie ChZT [mg/l]	0
Średnioroczne zawiesiny [mg/l]	0
Średnioroczne stężenie N <sub>og</sub> [mg/l]	0
Średnioroczne stężenie P <sub>og</sub> [mg/l]	0

Informacje o zakładach przemysłowych, których podłączenie do systemu kanalizacyjnego jest planowane w latach 2020-2021.

Na terenie aglomeracji w latach 2020-2021 nie przewiduje się powstania nowych zakładów przemysłowych. W związku z tym nie jest planowane podłączenie nowych zakładów do systemu kanalizacji zbiorczej.

**H. Informacje o istniejących strefach ochronnych ujęć wody, obejmujące tereny ochrony bezpośredniej i tereny ochrony pośredniej ujęć**

<sup>3)</sup> zgodnie z aktualnym pozwoleniem wodno - prawnym na odprowadzanie komunalnych ścieków oczyszczonych

Na obszarze aglomeracji funkcjonuje 1 ujęcie wody zasilające gminny system zaopatrzenia w wodę.

## 1. STUDNIE PODZIEMNE zlokalizowane w dzielnicy Pełcznica, m. Świebodzice

Ujęcie to zgodnie z decyzją pozwolenia wodnoprawnego wydaną przez Starostę Wałbrzyskiego w dniu 10.07.2012 r. (sygn. TOŚ.6341.33.2012) obejmuje 2 studnie wiercone (nr Iaz i IIaz) położone na dz. nr 5/29 i 51, obręb Książ. Za pomocą studni ujmowana jest woda w ilości  $Q_{\text{śrd}} = 1\,200,0 \text{ m}^3/\text{d}$ ;  $Q_{\text{maxh}} = 50,0 \text{ m}^3/\text{h}$ . Termin ważności do dnia 30.06.2032 r.

Decyzją administracyjną z dnia 31 sierpnia 1981r. ustanowiono strefę ochrony sanitarnej bezpośrednią i pośrednią dla ujęcia wód podziemnych oraz stacji uzdatniania wody (obecnie z mocy prawa decyzja ta wygasła).

Teren w którym znajdują się dwie studnie podziemne jak i Zakład Uzdatniania Wody jest ogrodzony oraz oznakowany. Na terenach strefy ochrony sanitarnej wód podziemnych i zakładu uzdatniania wody ogranicza się korzystanie z wód i gruntów jedynie dla prowadzenia prac związanych z eksploatacją i konserwacją ujęć wody i Zakładu Uzdatniania Wody.

Granice wyznaczonej niniejszą Uchwałą Aglomeracji Wałbrzych nie pokrywają się z żadną z granic strefy ochronnej ujęcia wody powierzchniowej ze zbiornika zaporowego Dobromierz (co zobrazowano na mapie przeglądowej Aglomeracji). Ujęcie to jest zlokalizowane w pobliżu Aglomeracji Wałbrzych, jednakże ani samo ujęcie, ani żadna ze stref ochronnych tego ujęcia nie leżą w granicach Aglomeracji.

Z uwagi jednak na znaczenie tego ujęcia oraz bliskie sąsiedztwo, dla porządku poniżej przytoczono informacje nt. terenów ochrony tej strefy pośredniej, które są uwidocznione na mapie Aglomeracji.

Ujęcie wody powierzchniowej ze zbiornika „Dobromierz” na rzece Strzegomce w miejscowości Dobromierz, zaopatrujące w wodę do picia m. in. gminę Świebodzice. Woda pobierana ze zbiornika śródlądowego jest uzdatniana w Automatem Stacji Wodociągowej zlokalizowanej w Dobromierzu. Przepustowość stacji wynosi  $9000 \text{ m}^3/\text{dobę}$ , z możliwością rozbudowy do  $12000 \text{ m}^3/\text{dobę}$ . Ujęcie posiada aktualną decyzję pozwolenia wodnoprawnego wydaną przez Marszałka Województwa Dolnośląskiego z 05.01.2012 r. (sygn. DM-W-I.7322.71.2011.KTB, l.dz. 690/01/2012) z terminem ważności do 31.12.2022 r. zezwalające na pobór wody w ilości  $Q_{\text{maxd}} = 6\,000 \text{ m}^3/\text{d}$ ;  $Q_{\text{maxh}} = 250 \text{ m}^3/\text{h}$ ,  $Q_{\text{śrd}} = 4\,500 \text{ m}^3/\text{d}$ ,  $Q_{\text{maxr}} = 2\,000\,000 \text{ m}^3/\text{rok}$ .

Strefy ochrony zbiornika „Dobromierz”, dla zabezpieczenia jakości wody i wydajności ujęcia, ustanowiono prawnie w Rozporządzeniu nr 18/2017 Dyrektora Regionalnego Zarządu Gospodarki Wodnej we Wrocławiu z dnia 5 grudnia 2017 r. w sprawie ustanowienia strefy ochronnej ujęcia wody powierzchniowej ze zbiornika zaporowego "Dobromierz" (Dz. U. Woj. Dolnośl. z 2017 r. poz. 5151).

W strefie tej znajdują następujące miejscowości: Nowe i Stare Bogaczowice, Chwaliszów, Cieszów, Lubomin i Struga (gmina Stare Bogaczowice).

Strefę ochronną ujęcia wody stanowią:

1. teren ochrony bezpośredniej ujęcia wody powierzchniowej, o powierzchni  $0,16 \text{ km}^2$ , przedstawiony w załączniku nr 1 do rozporządzenia, obejmujący działki określone w załączniku nr 3 do rozporządzenia i opisany w załączniku nr 5 do rozporządzenia;

2. teren ochrony pośredniej, składający się z obszaru A i obszaru B, o łącznej powierzchni  $19,21 \text{ km}^2$ , przedstawiony w załączniku nr 2 do rozporządzenia, obejmujący obszar, którego granica przechodzi przez działki ewidencyjne określone w załączniku nr 4 do rozporządzenia i opisany w załączniku nr 6 do rozporządzenia.

1. Na terenie ochrony bezpośredniej obowiązują zakazy i nakazy, o których mowa w art. 53 ust. 1 i ust. 2 ustawy z dnia 18 lipca 2001 r. - Prawo wodne.

2. Teren ochrony bezpośredniej należy ogrodzić, a jego granice oznaczyć zgodnie z art. 53 ust. 3 ustawy z dnia 18 lipca 2001r. -Prawo wodne.

3. Lokalizację tablic informacyjnych określa załącznik nr 1 do rozporządzenia.

Na obszarze A terenu ochrony pośredniej zabrania się:

- 1) wprowadzania ścieków do wód lub do ziemi;
- 2) stosowania środków ochrony roślin, które według zezwolenia na wprowadzanie środków ochrony roślin do obrotu są klasyfikowane jako niebezpieczne dla organizmów wodnych i środowiska;

- 3) uprawiania sportów wodnych oraz kąpiele, z wyjątkiem wędkarstwa na zasadach wynikających z przepisów o rybactwie śródlądowym;
- 4) użytkowania jednostek pływających o napędzie spalinowym z wyjątkiem:
  - a) użytkownika ujęcia wody,
  - b) administratora zbiornika,
  - c) użytkownika obwodu rybackiego obejmującego Zbiornik Dobromierz,
  - d) służb ratowniczych,
  - e) policji,
  - f) straży rybackiej,
  - g) przeznaczonych do realizacji zadań edukacyjnych, szkoleniowych i badawczych przeprowadzanych przez administratora zbiornika lub użytkownika ujęcia wody;
- 5) mycia pojazdów mechanicznych;
- 6) urządzania parkingów, miejsc biwakowych, obozowisk oraz kąpielisk;
- 7) wydobywania kamienia, żwiru, piasku oraz innych materiałów, a także wycinania roślin zwód lub brzegu Zbiornika Dobromierz z wyjątkiem administratora zbiornika oraz użytkownika ujęcia wodnego.

Na obszarze B terenu ochrony pośredniej zabrania się:

- 1) wprowadzania ścieków do wód lub do ziemi, z wyjątkiem:
  - a) oczyszczonych ścieków bytowych lub komunalnych spełniających wymogi i warunki zgodnie zobowiązującymi przepisami,
  - b) wód opadowych lub roztopowych spełniających wymogi i warunki zgodnie zobowiązującymi przepisami;
- 2) lokalizowania zakładów przemysłowych oraz ferm chowu lub hodowli zwierząt, zakwalifikowanych do przedsięwzięć mogących zawsze znacząco oddziaływać na środowisko albo przedsięwzięć mogących potencjalnie znacząco oddziaływać na środowisko;
- 3) lokalizowania składowisk odpadów komunalnych, niebezpiecznych, innych niż niebezpieczne i obojętne i obojętnych;
- 4) stosowania środków ochrony roślin, które według zezwolenia na wprowadzanie środków ochrony roślin do obrotu są klasyfikowane jako niebezpieczne dla środowiska;
- 5) rolniczego wykorzystania ścieków;
- 6) używania samolotów do przeprowadzania zabiegów rolniczych;
- 7) urządzania pryzm z nawozów zawierających azotan amonowy w ilości powyżej 28%, na nieutwardzonym i przepuszczalnym podłożu oraz bez przykrycia materiałem wodoszczelnym;
- 8) urządzania pryzm kiszonkowych oraz składowania obornika bez stosowania zabezpieczeń przed przedostawaniem się odcieków do wód lub do ziemi;
- 9) stosowania środków chemicznych do usuwania lodu i śniegu na drodze Dobromierz–Stare Bogaczowice–Wałbrzych;
- 10) lokalizowania nowych ujęć wody objętych szczególnym korzystaniem z wód.

Na terenie pozostałych gmin aglomeracji Wałbrzych tj. ich części objętych granicami aglomeracji: Wałbrzych (bez dzielnic Rusinowa, Kozice), Boguszów – Gorce (tylko osiedle Krakowskie oraz część ul. Reymonta i ul. Wysoka), Stare Bogaczowice (wsie Struga, Lubomin) nie ma ujęć wody

#### **I. Obszary ochronne zbiorników wód śródlądowych**

Na terenie Aglomeracji Wałbrzych nie ma ustanowionych obszarów ochronnych zbiorników wód śródlądowych.

#### **J. Formy ochrony przyrody w obszarze aglomeracji Wałbrzych**



Na terenie aglomeracji Wałbrzych występują następujące obiekty wchodzące w skład regionalnego systemu obszarów chronionych (informacje m.in. ze strony internetowej RDOŚ we Wrocławiu):

- **Książański Park Krajobrazowy** wraz ze strefą ochronną. Powierzchnia parku to 3155,4 ha, otulina Parku obejmuje 5933 ha położonych na terenie gmin: Stare Bogaczowice, Wałbrzych, Dobromierz, Świdnica, Świebodzice (powiat: Wałbrzych, Świdnica). Aktualny akt ustanawiający obszar ochronny to rozporządzenie nr 5 Wojewody Dolnośląskiego z dnia 27 lutego 2008 r. w sprawie Książańskiego Parku Krajobrazowego, Dz. Urz. Województwa Dolnośląskiego (Dz. Urz. z 2008 r. Nr 63, poz. 808). Celem ochrony są lasy z zachowanymi płatami o charakterze zbliżonym do naturalnego oraz zróżnicowana flora i fauna.
- **Park Krajobrazowy "Sudetów Wałbrzyskich"** zajmuje powierzchnię 6 493 ha, a jego otulina 2 894 ha, położonych na terenie gmin Czarny Bór, Mioszów, Głuszyca, **Wałbrzych**, Jedlina Zdrój, powiat wałbrzyski. Park został powołany celem ochrony kopuł i kominów wulkanicznych, pozostałości pokryw lawowych i tufowych oraz efektów procesów denudacji. Aktualny akt ustanawiający obszar ochronny to rozporządzenie nr 7 Wojewody Dolnośląskiego z dnia 27 lutego 2008 r. w sprawie Parku Krajobrazowego Sudetów Wałbrzyskich, Dz. Urz. Województwa Dolnośląskiego (Dz. Urz. z 2008 r. Nr 63, poz. 810).
- **Rezerwat przyrody „Przełomy pod Książem koło Wałbrzycha”**. Rezerwat został utworzony w 2000 r. na mocy Rozp. nr 21 Woj. Dol. z dn. 7.12.2000 r. Powierzchnia rezerwatu wynosi 231,41 ha. Cel ochrony przyjęty w rezerwacie - to zachowanie ze względów naukowo-dydaktycznych i krajobrazowych przełomowych odcinków rzeki Pełcznicy i strumyka Szczawnik pod Książem, wraz z całą różnorodnością flory i fauny występującej na tym obszarze. Stwierdzono tu występowanie 44 gatunków drzew i krzewów oraz 229 gatunków roślin zielnych, w tym 29 gatunków roślin chronionych, duże zróżnicowanie mchów (73 gatunki), zwłaszcza naskalnych (28 gatunków) oraz porostów (54 gatunki).
- Obszar chronionego krajobrazu (OChK) **"Kopuły Chelmcza"** położony jest na terenie gmin Boguszów Gorce, **Szczawno Zdrój, Wałbrzych**. Kopuła Chelmcza to najwyższa kumulacja Gór Wałbrzyskich (869 m n.p.m.), tworząca zalesiony, odosobniony masyw porfirowy, który góruje w krajobrazie tej części gór. Kopuła Chelmcza ma znaczenie jako obszar wypoczynkowy dla mieszkańców Wałbrzycha, Szczawna Zdroju i Boguszowa-Gorc. Topografia i bogactwo gatunkowe lasu stanowi o atrakcyjności i przydatności dla celów rekreacji ruchowej. Aktualny akt ustanawiający obszar ochronny to rozporządzenie nr 4 Wojewody Dolnośląskiego z dnia 7 sierpnia 2007 r. w sprawie Obszaru Chronionego Krajobrazu "Kopuły Chelmcza", Dz. Urz. Woj. Dolnośląskiego (Dz. Urz. z dnia 16 sierpnia 2007 r. Nr 199, poz. 2487)

jak również obszary Europejskiej Sieci Ekologicznej NATURA 2000:

- **Przełomy Pełcznicy pod Książem** Kod obszaru: PLH020020 Forma ochrony w ramach sieci Natura 2000: specjalny obszar ochrony siedlisk (Dyrektywa Siedliskowa). Obszar biogeograficzny: kontynentalny. Powierzchnia: 240,3 ha. Status formalny: Obszar zatwierdzony Decyzją Komisji Europejskiej z dnia 12 grudnia 2008 r. przyjmująca na mocy dyrektywy Rady 92/43/EWG drugi zaktualizowany wykaz terenów mających znaczenie dla Wspólnoty składających się na kontynentalny region biogeograficzny (notyfikowana jako dokument nr C(2008) 8039)(2009/93/WE), Dziennik Urzędowy Unii Europejskiej L 43 str. 63. Na terenie gmin **Wałbrzych i Świebodzice**.
- Obszar Specjalnej Ochrony ptaków Natura 2000 **Sudety Wałbrzysko–Kamiennogórskie** formalnie zatwierdzony 4 lutego 2011 r. rozporządzeniem Ministra Środowiska z dnia 12 stycznia 2011 r. w sprawie obszarów specjalnej ochrony ptaków (Dz.U.11.25.133) na mocy, którego wyznaczono 3 nowe OSO, w tym Sudety Wałbrzysko-Kamiennogórskie PLB020010. Obszar ten jest w skali Polski istotną ostoją lęgową dla wielu rzadkich i ginących gatunków ptaków, szczególnie tych związanych z lasami i ekstensywnie użytkowanymi łąkami. Na szczególną uwagę zasługują znaczne populacje lęgowe puchacza, sóweczki, dzięcioła zielonosiwego, a także bociana czarnego, włośchatki, derkacza i gąsiorka. Występują tutaj również min. sokół wędrowny, cietrzew, czeczotka (PCKZ). Góry te są ponadto bardzo ważną częścią korytarza ekologicznego Sudetów, łącząc Góry Stołowe i Sowie z Karkonoszami, Rudawami Janowickimi i Górami Kaczawskimi. Na terenie gmin **Wałbrzych i Szczawno Zdrój**.

- **Masyw Chelmea** - Kod obszaru: PLH020057. Forma ochrony w ramach sieci Natura 2000: specjalny obszar ochrony siedlisk (Dyrektywa Siedliskowa). Obszar biogeograficzny: kontynentalny. Powierzchnia: 1432,4 ha. Status formalny: obszar zatwierdzony Decyzją Komisji Europejskiej z dnia 12 grudnia 2008 r. przyjmująca na mocy dyrektywy Rady 92/43/EWG drugi zaktualizowany wykaz terenów mających znaczenie dla Wspólnoty składających się na kontynentalny region biogeograficzny (notyfikowana jako dokument nr C(2008) 8039)(2009/93/WE), Dziennik Urzędowy Unii Europejskiej L 43 str. 63. Obszar kluczowy dla zachowania priorytetowego siedliska jaworzyn miesięcznicowych w Sudetach. Na terenie gmin **Boguszów Gorce i Szczawno Zdrój**.
- **Góry Kamienne** – Kod obszaru PLH020038. Forma ochrony w ramach sieci Natura 2000: specjalny obszar ochrony siedlisk (Dyrektywa Siedliskowa). Obszar biogeograficzny: kontynentalny. Obszar mający znaczenie dla wspólnoty Góry Kamienne PLH020038 został zatwierdzony Decyzją Komisji Europejskiej z dnia 12 grudnia 2008 r. przyjmująca na mocy dyrektywy Rady 92/43/EWG drugi zaktualizowany wykaz terenów mających znaczenie dla Wspólnoty składających się na kontynentalny region biogeograficzny (notyfikowana jako dokument nr C(2008) 8039) (2009/93/WE), Dziennik Urzędowy Unii Europejskiej L 43 str. 63. Powierzchnia: 24 098,9 ha. Na terenie gmin Kamienna Góra, Lubawka, Boguszów-Gorce, Jedlina-Zdrój, Czarny Bór, Głuszycza, Mieroszów i **Wałbrzych**.

Na terenie aglomeracji Wałbrzych zostały zlokalizowane pomniki przyrody (tabela poniżej).

**Tabela Lista pomników przyrody zlokalizowanych na terenie aglomeracji Wałbrzych (strona internetowa RDOŚ we Wrocławiu).**

Lp.	Data utworzenia pomnika przyrody	Obowiązująca podstawa prawna wraz z oznaczeniem miejsca ogłoszenia aktu prawnego	Opis pomnika przyrody	Miejsce wość	Obręb ewidencyjny	Nr działki ewidencyjnej	Opis lokalizacji	Sprawujący nadzór
1	1997-06-26	Uchwała Nr XVIII/161/97 Rady Miejskiej Boguszoza-Gorc z dnia 26 czerwca 1997r. w sprawie ustanowienia pomnika przyrody	Dąb szypułkowy ( <i>Quercus robur</i> ), okazała równomiernie rozwinięta korona	Boguszo w-Gorce	6 St.Les.	362/1 i 362/2	Rośnie przy ul. Buczka 7, na terenie przyległym do pawilonu "Biedronka"	Burmistrz Miasta Boguszoza-Gorce
2	1997-06-26	Uchwała Nr XVIII/161/97 Rady Miejskiej Boguszoza-Gorc z dnia 26 czerwca 1997r. w sprawie ustanowienia pomnika przyrody	Buk pospolity ( <i>Fagus sylvatica</i> )	Boguszo w -Gorce	6 St.Les.	3/318	Teren lasów państwowych w masywie góry Dzikowiec	PGL Nadleśnictwo Wałbrzych
3	1997-06-26	Uchwała Nr XVIII/161/97 Rady Miejskiej Boguszoza-Gorc z dnia 26 czerwca 1997r. w sprawie ustanowienia pomnika przyrody	Klon Jawor ( <i>Acer pseudoplatanus</i> )	Boguszo w -Gorce	6 St.Les.	3/318	Teren lasów państwowych pododdział k	PGL Nadleśnictwo Wałbrzych
4		Rozporządzenie Nr 11 Wojewody Dolnośląskiego z dnia 8 sierpnia 2008 r. (Dz. Urz. Woj. Dol. Nr 221 z dnia 19 sierpnia 2008 r. poz. 2494)	Lipa drobnolistna ( <i>Tilia cordat</i> ), okazała równomiernie rozwinięta korona	Boguszo w-Gorce	3 Boguszo w	724	Teren lasów w masywie u podnóża góry Chełmiec za leśniczówką przy ul. Kilińskiego, przy drodze szutrowej	Burmistrz Miasta Boguszoza-Gorce
5		Rozporządzenie Nr 11 Wojewody Dolnośląskiego z dnia 8 sierpnia 2008 r. (Dz. Urz. Woj. Dol. Nr 221 z dnia 19 sierpnia 2008 r. poz. 2494)	Grupa 2 drzew - Dąb szypułkowy ( <i>Quercus robur</i> )	Stare Bogaczowice	Stare Bogaczowice	801/1	rosną na skwerze przy pawilonie handlowym	Wójt Gminy Stare Bogaczowice
6		Rozporządzenie Nr 11 Wojewody Dolnośląskiego z dnia 8 sierpnia 2008 r. (Dz. Urz. Woj. Dol. Nr 221 z dnia 19 sierpnia 2008 r. poz. 2494)	Grupa 5 drzew - cis pospolity ( <i>Taxus baccata</i> )	Stare Bogaczowice	Stare Bogaczowice	819/10	Rosną przy posesji nr 128	Wójt Gminy Stare Bogaczowice
7	1995-06-29	Uchwała Nr XII/22/95 Rady Miejskiej w Szczawnie Zdroju z dnia 29 czerwca 1995 r. w sprawie uznania obiektu za pomnik przyrody ożywionej.	Wierzba biała f. zwisła ( <i>Salix alba</i> ), o rozpiętości korony 8 m.	Szczawno o Zdrój	1	539/2	Szczawno-Zdrój, Park Zdrojowy, przy Teatrze Zdrojowym, 3m od wejścia, po prawej stronie od bramy	Burmistrz Szczawna-Zdroju
8	1995-06-29	Uchwała Nr XII/22/95 Rady Miejskiej w Szczawnie Zdroju z dnia 29 czerwca 1995 r. w sprawie uznania obiektu za pomnik przyrody ożywionej.	Lipa drobnolistna ( <i>Tilia cordata</i> ), o rozpiętości korony 16 m.	Szczawno o Zdrój	1	539/2	Szczawno-Zdrój, Park Zdrojowy, naprzeciwko Teatru Zdrojowego, przy alejce na trawniku	Burmistrz Szczawna-Zdroju
9	1995-06-29	Uchwała Nr XII/22/95 Rady Miejskiej w Szczawnie Zdroju z dnia 29 czerwca 1995 r. w sprawie uznania obiektu za pomnik przyrody ożywionej.	Lipa drobnolistna ( <i>Tilia cordata</i> ), o rozpiętości korony 18 m.	Szczawno o Zdrój	1	539/2	Szczawno-Zdrój, Park Zdrojowy, przy Zakładzie Przyrodolecznictwym, obok fontanny	Burmistrz Szczawna-Zdroju
10	1995-06-29	Uchwała Nr XII/22/95 Rady Miejskiej w Szczawnie Zdroju z dnia 29 czerwca 1995 r. w sprawie uznania obiektu za pomnik przyrody ożywionej.	Klon jawor ( <i>Acer pseudoplatanus</i> ) o rozpiętości korony 15 m.	Szczawno o Zdrój	1	678/2	Szczawno-Zdrój, Park Zdrojowy, przy alejce prowadzącej do sanatorium "Pionier". Przy schodach	Burmistrz Szczawna-Zdroju
11	1995-06-29	Uchwała Nr XII/22/95 Rady Miejskiej w Szczawnie Zdroju z dnia 29 czerwca 1995 r. w sprawie uznania obiektu za pomnik przyrody ożywionej.	Cyprysik groszkowy ( <i>Chamaecyparis pisifera</i> ), o rozpiętości korony 2 m.	Szczawno o Zdrój	1	678/2	Szczawno-Zdrój, Park Zdrojowy, przy alejce biegnącej od sanatorium "Pionier", powyżej amfiteatru, przy pijalni wód	Burmistrz Szczawna-Zdroju
12	1995-06-29	Uchwała Nr XII/22/95 Rady Miejskiej w Szczawnie Zdroju z dnia 29 czerwca 1995 r. w sprawie uznania obiektu za pomnik przyrody ożywionej.	Cyprysik groszkowy f. pierzasta ( <i>Chamaecyparis pisifera</i> ), o rozpiętości korony 4 m.	Szczawno o Zdrój	1	678/2	Szczawno-Zdrój, Park Zdrojowy, przy alejce biegnącej od sanatorium "Pionier", powyżej amfiteatru, przy pijalni wód	Burmistrz Szczawna-Zdroju
13	1995-06-29	Uchwała Nr XII/22/95 Rady Miejskiej w Szczawnie Zdroju z dnia 29 czerwca 1995 r. w sprawie uznania obiektu za pomnik przyrody ożywionej.	Cyprysik groszkowy ( <i>Chamaecyparis pisifera</i> ), o rozpiętości korony 4 m.	Szczawno o Zdrój	1	678/2	Szczawno-Zdrój, Park Zdrojowy, przy alejce biegnącej od sanatorium "Pionier", powyżej amfiteatru, przy pijalni wód	Burmistrz Szczawna-Zdroju
14	1995-06-29	Uchwała Nr XII/22/95 Rady Miejskiej w Szczawnie Zdroju z dnia 29 czerwca 1995 r. w sprawie uznania obiektu za pomnik przyrody ożywionej.	Cyprysik groszkowy ( <i>Chamaecyparis pisifera</i> ), o rozpiętości korony 4 m.	Szczawno o Zdrój	1	678/2	Szczawno-Zdrój, Park Zdrojowy, przy alejce biegnącej od sanatorium "Pionier", powyżej amfiteatru, przy pijalni wód	Burmistrz Szczawna-Zdroju

15	1995-06-29	Uchwała Nr XII/22/95 Rady Miejskiej w Szczawnie Zdroju z dnia 29 czerwca 1995 r. w sprawie uznania obiektu za pomnik przyrody ożywionej.	Cyprysik groszkowy odm. nitkowata ( <i>Chamaecyparis pisifera</i> ), o rozpiętości korony 4 m.	Szczawno o Zdrój	1	678/2	Szczawno-Zdrój, Park Zdrojowy, przy alejce	Burmistrz Szczawna-Zdroju
16	1995-06-29	Uchwała Nr XII/22/95 Rady Miejskiej w Szczawnie Zdroju z dnia 29 czerwca 1995 r. w sprawie uznania obiektu za pomnik przyrody ożywionej.	Klon jawor ( <i>Acer pseudoplatanus</i> ), o rozpiętości korony 16 m.	Szczawno o Zdrój	1	678/2	Szczawno-Zdrój, Park Zdrojowy, w gęstym zadrzewieniu cisów	Burmistrz Szczawna-Zdroju
17	1995-06-29	Uchwała Nr XII/22/95 Rady Miejskiej w Szczawnie Zdroju z dnia 29 czerwca 1995 r. w sprawie uznania obiektu za pomnik przyrody ożywionej.	Tulipanowiec amerykański ( <i>Liriodendron tulipifera</i> ), o rozpiętości korony 14 m.	Szczawno o Zdrój	1	678/2	Szczawno-Zdrój, Park Zdrojowy, przy schodkach	Burmistrz Szczawna-Zdroju
18	1995-06-29	Uchwała Nr XII/22/95 Rady Miejskiej w Szczawnie Zdroju z dnia 29 czerwca 1995 r. w sprawie uznania obiektu za pomnik przyrody ożywionej.	Dąb biały f. łódeczkowa ( <i>Quercus alba</i> 'Elongata'), o rozpiętości korony 6 m.	Szczawno o Zdrój	1	678/2	Szczawno-Zdrój, Park Zdrojowy, w sąsiedztwie Wieży Anna	Burmistrz Szczawna-Zdroju
19	1995-06-29	Uchwała Nr XII/22/95 Rady Miejskiej w Szczawnie Zdroju z dnia 29 czerwca 1995 r. w sprawie uznania obiektu za pomnik przyrody ożywionej.	Dąb szypułkowy ( <i>Quercus robur</i> ), o rozpiętości korony 18 m.	Szczawno o Zdrój	1	678/2	Szczawno-Zdrój, Park Zdrojowy, przy Wieży Anna	Burmistrz Szczawna-Zdroju
20	1995-06-29	Uchwała Nr XII/22/95 Rady Miejskiej w Szczawnie Zdroju z dnia 29 czerwca 1995 r. w sprawie uznania obiektu za pomnik przyrody ożywionej.	Tulipanowiec amerykański ( <i>Liriodendron tulipifera</i> ), o rozpiętości korony 7 m.	Szczawno o Zdrój	1	703	Szczawno-Zdrój, Park Zdrojowy, przy drodze asfaltowej prowadzącej na Słoneczna Polanę, po lewej stronie	Burmistrz Szczawna-Zdroju
21	1995-06-29	Uchwała Nr XII/22/95 Rady Miejskiej w Szczawnie Zdroju z dnia 29 czerwca 1995 r. w sprawie uznania obiektu za pomnik przyrody ożywionej.	Tulipanowiec amerykański ( <i>Liriodendron tulipifera</i> ), o rozpiętości korony 20 m.	Szczawno o Zdrój	1	703	Szczawno-Zdrój, Park Zdrojowy, przy drodze asfaltowej prowadzącej do Słonecznej Polany	Burmistrz Szczawna-Zdroju
22	1995-06-29	Uchwała Nr XII/22/95 Rady Miejskiej w Szczawnie Zdroju z dnia 29 czerwca 1995 r. w sprawie uznania obiektu za pomnik przyrody ożywionej.	Dąb szypułkowy ( <i>Quercus robur</i> ), o rozpiętości korony 17 m.	Szczawno o Zdrój	1	678/2	Szczawno-Zdrój, Park Zdrojowy, za obiektem budowlanym położonym przy alejce głównej	Burmistrz Szczawna-Zdroju
23	1995-06-29	Uchwała Nr XII/22/95 Rady Miejskiej w Szczawnie Zdroju z dnia 29 czerwca 1995 r. w sprawie uznania obiektu za pomnik przyrody ożywionej.	Dąb szypułkowy f. stożkowa ( <i>Quercus robur</i> var. <i>Fastigiata</i> ), o rozpiętości korony 9 m.	Szczawno o Zdrój	1	678/2	Szczawno-Zdrój, Park Zdrojowy, w pobliżu parkowej (głównej), za obiektem budowlanym	Burmistrz Szczawna-Zdroju
24	1995-06-29	Uchwała Nr XII/22/95 Rady Miejskiej w Szczawnie Zdroju z dnia 29 czerwca 1995 r. w sprawie uznania obiektu za pomnik przyrody ożywionej.	Dąb szypułkowy f. stożkowa ( <i>Quercus robur</i> var. <i>Fastigiata</i> ), o rozpiętości korony 9 m.	Szczawno o Zdrój	1	678/2	Szczawno-Zdrój, Park Zdrojowy, po prawej stronie alejki	Burmistrz Szczawna-Zdroju
25	1995-06-29	Uchwała Nr XII/22/95 Rady Miejskiej w Szczawnie Zdroju z dnia 29 czerwca 1995 r. w sprawie uznania obiektu za pomnik przyrody ożywionej.	Dąb szypułkowy f. stożkowa ( <i>Quercus robur</i> var. <i>Fastigiata</i> ), o rozpiętości korony 11 m.	Szczawno o Zdrój	1	678/2	Szczawno-Zdrój, Park Zdrojowy, po lewej stronie alejki	Burmistrz Szczawna-Zdroju
26	1995-06-29	Uchwała Nr XII/22/95 Rady Miejskiej w Szczawnie Zdroju z dnia 29 czerwca 1995 r. w sprawie uznania obiektu za pomnik przyrody ożywionej.	Robinia biała ( <i>Robinia pseudoacacia</i> ), o rozpiętości korony 18 m.	Szczawno o Zdrój	1	678/2	Szczawno-Zdrój, Park Zdrojowy, w pobliżu schodków prowadzących na promenadę, nieopodal pomników przyrody: tulipanowca, klona jawora	Burmistrz Szczawna-Zdroju
27	1995-06-29	Uchwała Nr XII/22/95 Rady Miejskiej w Szczawnie Zdroju z dnia 29 czerwca 1995 r. w sprawie uznania obiektu za pomnik przyrody ożywionej.	Choina kanadyjska ( <i>Tsuga canadensis</i> ), o rozpiętości korony 16 m.	Szczawno o Zdrój	1	678/2	Szczawno-Zdrój, Park Zdrojowy, przy brukowanej alejce	Burmistrz Szczawna-Zdroju
28	1995-06-29	Uchwała Nr XII/22/95 Rady Miejskiej w Szczawnie Zdroju z dnia 29 czerwca 1995 r. w sprawie uznania obiektu za pomnik przyrody ożywionej.	Buk pospolity ( <i>Fagus sylvatica</i> ), o rozpiętości korony 25 m.	Szczawno o Zdrój	1	678/2	Szczawno-Zdrój, Park Zdrojowy, przy brukowanej alejce, równoległej, w sąsiedztwie pomnika przyrody: grujecznik japoński	Burmistrz Szczawna-Zdroju
29	1995-06-29	Uchwała Nr XII/22/95 Rady Miejskiej w Szczawnie Zdroju z dnia 29 czerwca 1995 r. w sprawie uznania obiektu za pomnik przyrody ożywionej.	Buk pospolity ( <i>Fagus sylvatica</i> ), o rozpiętości korony 26 m.	Szczawno o Zdrój	1	678/2	Szczawno-Zdrój, Park Zdrojowy, brukowana alejka równoległa do tej, przy której rosną pomniki przyrody: tulipanowiec amerykański, klon jawor	Burmistrz Szczawna-Zdroju

30	1995-06-29	Uchwała Nr XII/22/95 Rady Miejskiej w Szczawnie Zdroju z dnia 29 czerwca 1995 r. w sprawie uznania obiektu za pomnik przyrody ożywionej.	Grujecznik pospolity ( <i>Cercidiphyllum japonicum</i> ), o rozpiętości korony 6 m.	Szczawn o Zdrój	1	678/2	Szczawn-Zdrój, Park Zdrojowy, brukowanej aleje, równoległej do alejki, przy której rosną pomniki przyrody: tulipanowiec amerykański i klon jawor	Burmistrz Szczawn-Zdroju
31	1995-06-29	Uchwała Nr XII/22/95 Rady Miejskiej w Szczawnie Zdroju z dnia 29 czerwca 1995 r. w sprawie uznania obiektu za pomnik przyrody ożywionej.	Buk pospolity ( <i>Fagus sylvatica</i> ), o rozpiętości korony 20 m.	Szczawn o Zdrój	1	678/2	Szczawn-Zdrój, Park Zdrojowy, w pobliżu wieży Anna, na skrzyżowaniu alejek	Burmistrz Szczawn-Zdroju
32	1995-06-29	Uchwała Nr XII/22/95 Rady Miejskiej w Szczawnie Zdroju z dnia 29 czerwca 1995 r. w sprawie uznania obiektu za pomnik przyrody ożywionej.	Buk pospolity ( <i>Fagus sylvatica</i> ), o rozpiętości korony 20 m.	Szczawn o Zdrój	1	678/2	Szczawn-Zdrój, Park Zdrojowy, w sąsiedztwie wieży Anna	Burmistrz Szczawn-Zdroju
33	1995-06-29	Uchwała Nr XII/22/95 Rady Miejskiej w Szczawnie Zdroju z dnia 29 czerwca 1995 r. w sprawie uznania obiektu za pomnik przyrody ożywionej.	Buk pospolity ( <i>Fagus sylvatica</i> ), o rozpiętości korony 20 m.	Szczawn o Zdrój	1	678/2	Szczawn-Zdrój, Park Zdrojowy, w sąsiedztwie wieży Anna	Burmistrz Szczawn-Zdroju
34	1995-06-29	Uchwała Nr XII/22/95 Rady Miejskiej w Szczawnie Zdroju z dnia 29 czerwca 1995 r. w sprawie uznania obiektu za pomnik przyrody ożywionej.	Buk pospolity ( <i>Fagus sylvatica</i> ), o rozpiętości korony 20 m.	Szczawn o Zdrój	1	678/2	Szczawn-Zdrój, Park Zdrojowy, w sąsiedztwie wieży Anna	Burmistrz Szczawn-Zdroju
35	1995-06-29	Uchwała Nr XII/22/95 Rady Miejskiej w Szczawnie Zdroju z dnia 29 czerwca 1995 r. w sprawie uznania obiektu za pomnik przyrody ożywionej.	Buk pospolity ( <i>Fagus sylvatica</i> ), o rozpiętości korony 20 m.	Szczawn o Zdrój	1	678/2	Szczawn-Zdrój, Park Zdrojowy, w sąsiedztwie wieży Anna	Burmistrz Szczawn-Zdroju
36	1995-06-29	Uchwała Nr XII/22/95 Rady Miejskiej w Szczawnie Zdroju z dnia 29 czerwca 1995 r. w sprawie uznania obiektu za pomnik przyrody ożywionej.	Żywotnik olbrzymi ( <i>Thuja plicata</i> ), o rozpiętości korony 4 m.	Szczawn o Zdrój	1	678/2	Szczawn-Zdrój, Park Zdrojowy, powyżej pomników przyrody-buków, po drugiej stronie alejki. W grupie kilku żywotników, także pomników przyrody	Burmistrz Szczawn-Zdroju
37	1995-06-29	Uchwała Nr XII/22/95 Rady Miejskiej w Szczawnie Zdroju z dnia 29 czerwca 1995 r. w sprawie uznania obiektu za pomnik przyrody ożywionej.	Żywotnik olbrzymi ( <i>Thuja plicata</i> ), o rozpiętości korony 5 m.	Szczawn o Zdrój	1	678/2	Szczawn-Zdrój, Park Zdrojowy, powyżej pomników przyrody-buków, po drugiej stronie alejki. W grupie kilku żywotników, także pomników przyrody	Burmistrz Szczawn-Zdroju
38	1995-06-29	Uchwała Nr XII/22/95 Rady Miejskiej w Szczawnie Zdroju z dnia 29 czerwca 1995 r. w sprawie uznania obiektu za pomnik przyrody ożywionej.	Żywotnik olbrzymi ( <i>Thuja plicata</i> ), o rozpiętości korony 5 m.	Szczawn o Zdrój	1	678/2	Szczawn-Zdrój, Park Zdrojowy, powyżej pomników przyrody-buków, po drugiej stronie alejki. W grupie kilku żywotników, także pomników przyrody	Burmistrz Szczawn-Zdroju
39	1995-05-29	Uchwała Nr XII/22/95 Rady Miejskiej w Szczawnie Zdroju z dnia 29 czerwca 1995 r. w sprawie uznania obiektu za pomnik przyrody ożywionej.	Żywotnik olbrzymi ( <i>Thuja plicata</i> ), o rozpiętości korony 5 m.	Szczawn o Zdrój	1	678/2	Szczawn-Zdrój, Park Zdrojowy, powyżej pomników przyrody-buków, po drugiej stronie alejki. W grupie kilku żywotników, także pomników przyrody	Burmistrz Szczawn-Zdroju
40	1995-05-29	Uchwała Nr XII/22/95 Rady Miejskiej w Szczawnie Zdroju z dnia 29 czerwca 1995 r. w sprawie uznania obiektu za pomnik przyrody ożywionej.	Żywotnik olbrzymi ( <i>Thuja plicata</i> ), o rozpiętości korony 5 m.	Szczawn o Zdrój	1	678/2	Szczawn-Zdrój, Park Zdrojowy, powyżej pomników przyrody-buków, po drugiej stronie alejki. W grupie kilku żywotników, także pomników przyrody	Burmistrz Szczawn-Zdroju
41	1995-06-29	Uchwała Nr XII/22/95 Rady Miejskiej w Szczawnie Zdroju z dnia 29 czerwca 1995 r. w sprawie uznania obiektu za pomnik przyrody ożywionej.	Żywotnik olbrzymi ( <i>Thuja plicata</i> ), o rozpiętości korony 6 m.	Szczawn o Zdrój			Szczawn-Zdrój, Park Zdrojowy, powyżej pomników przyrody-buków, po drugiej stronie alejki. W grupie kilku żywotników, także pomników przyrody. Przy ścieżce ze schodami, naprzeciw pomników przyrody nr 40 i 41	Burmistrz Szczawn-Zdroju
42	1995-06-29	Uchwała Nr XII/22/95 Rady Miejskiej w Szczawnie Zdroju z dnia 29 czerwca 1995 r. w sprawie uznania obiektu za pomnik przyrody ożywionej.	Żywotnik olbrzymi ( <i>Thuja plicata</i> ), o rozpiętości korony 5 m.	Szczawn o Zdrój	1	678/2	Szczawn-Zdrój, Park Zdrojowy, powyżej pomników przyrody-buków, po drugiej stronie alejki. Przy ścieżce ze schodami, naprzeciw pomnika przyrody nr 39, 3 m od pomnika przyrody nr 41	Burmistrz Szczawn-Zdroju
43	1995-06-29	Uchwała Nr XII/22/95 Rady Miejskiej w Szczawnie Zdroju z dnia 29 czerwca 1995 r. w sprawie uznania obiektu za pomnik przyrody ożywionej.	Żywotnik olbrzymi ( <i>Thuja plicata</i> ), o rozpiętości korony 5 m.	Szczawn o Zdrój	1	678/2	Szczawn-Zdrój, Park Zdrojowy, powyżej pomników przyrody-buków, po drugiej stronie alejki. Przy ścieżce ze schodami, naprzeciw pomnika przyrody nr 39, 3 m od cyrysika nr 40	Burmistrz Szczawn-Zdroju

44	1995-06-29	Uchwała Nr XII/22/95 Rady Miejskiej w Szczawnie Zdroju z dnia 29 czerwca 1995 r. w sprawie uznania obiektu za pomnik przyrody ożywionej.	Żywotnik olbrzymi ( <i>Thuja plicata</i> ), o rozpiętości korony 12 m.	Szczawn o Zdrój	1	678/2	Szczawno-Zdrój, Park Zdrojowy, powyżej pomników przyrody-buków, po drugiej stronie alejki. Przy ścieżce ze schodami, naprzeciw pomnika przyrody nr 39, 3 m od cyrysika nr 40	Burmistrz Szczawna-Zdroju
45	1995-06-29	Uchwała Nr XII/22/95 Rady Miejskiej w Szczawnie Zdroju z dnia 29 czerwca 1995 r. w sprawie uznania obiektu za pomnik przyrody ożywionej.	Leszczyna turecka ( <i>Corylus colurna</i> ), o rozpiętości korony 12 m.	Szczawn o Zdrój	1	678/2	Szczawno-Zdrój, Park Zdrojowy, w górę alejki, po prawej stronie, w odległości 11 m od pomnika przyrody - buk pospolity	Burmistrz Szczawna-Zdroju
46	1995-06-29	Uchwała Nr XII/22/95 Rady Miejskiej w Szczawnie Zdroju z dnia 29 czerwca 1995 r. w sprawie uznania obiektu za pomnik przyrody ożywionej.	Buk pospolity ( <i>Fagus sylvatica</i> ), o rozpiętości korony 16 m.	Szczawn o Zdrój	1	678/2	Szczawno-Zdrój, Park Zdrojowy, w odległości ok. 40 m od pomnika - Leszczyna turecka	Burmistrz Szczawna-Zdroju
47	1995-06-29	Uchwała Nr XII/22/95 Rady Miejskiej w Szczawnie Zdroju z dnia 29 czerwca 1995 r. w sprawie uznania obiektu za pomnik przyrody ożywionej.	Buk pospolity ( <i>Fagus sylvatica</i> ), o rozpiętości korony 21 m.	Szczawn o Zdrój	1	678/2	Szczawno Zdrój, Park Zdrojowy, powyżej pomnika przyrody - Buk pospolity	Burmistrz Szczawna-Zdroju
48	1995-06-29	Uchwała Nr XII/22/95 Rady Miejskiej w Szczawnie Zdroju z dnia 29 czerwca 1995 r. w sprawie uznania obiektu za pomnik przyrody ożywionej.	Buk pospolity ( <i>Fagus sylvatica</i> ), o rozpiętości korony 21 m.	Szczawn o Zdrój	1	678/2	Szczawno Zdrój, Park Zdrojowy, przy alejce	Burmistrz Szczawna-Zdroju
49	1995-06-29	Uchwała Nr XII/22/95 Rady Miejskiej w Szczawnie Zdroju z dnia 29 czerwca 1995 r. w sprawie uznania obiektu za pomnik przyrody ożywionej.	Buk pospolity ( <i>Fagus sylvatica</i> ), o rozpiętości korony 21 m.	Szczawn o Zdrój	1	678/2	Szczawno Zdrój, Park Zdrojowy	Burmistrz Szczawna-Zdroju
50	1995-06-29	Uchwała Nr XII/22/95 Rady Miejskiej w Szczawnie Zdroju z dnia 29 czerwca 1995 r. w sprawie uznania obiektu za pomnik przyrody ożywionej.	Buk pospolity ( <i>Fagus sylvatica</i> ), o rozpiętości korony 21 m.	Szczawn o Zdrój	1	678/2	Szczawno Zdrój, Park Zdrojowy, powyżej dębu szypułkowego	Burmistrz Szczawna-Zdroju
51	1995-06-29	Uchwała Nr XII/22/95 Rady Miejskiej w Szczawnie Zdroju z dnia 29 czerwca 1995 r. w sprawie uznania obiektu za pomnik przyrody ożywionej.	Dąb szypułkowy ( <i>Quercus robur</i> ), o rozpiętości korony 19 m.	Szczawn o Zdrój	1	678/2	Szczawno Zdrój, Park Zdrojowy, powyżej lipy szerokolistnej odmiana strzępolistna	Burmistrz Szczawna-Zdroju
52	1995-06-29	Uchwała Nr XII/22/95 Rady Miejskiej w Szczawnie Zdroju z dnia 29 czerwca 1995 r. w sprawie uznania obiektu za pomnik przyrody ożywionej.	Lipa szerokolistna odm. strzępolistna ( <i>Tilia platyphyllos</i> ), o rozpiętości korony 6 m.	Szczawn o Zdrój	1	678/2	Szczawno Zdrój, Park Zdrojowy, nieopodal pomnika H. Wieniawskiego, naprzeciw pomnika przyrody, jodły szlachetnej.	Burmistrz Szczawna-Zdroju
53	1995-06-29	Uchwała Nr XII/22/95 Rady Miejskiej w Szczawnie Zdroju z dnia 29 czerwca 1995 r. w sprawie uznania obiektu za pomnik przyrody ożywionej.	Jodła olbrzymia ( <i>Abies grandis</i> ), o rozpiętości korony 15 m.	Szczawn o Zdrój	1	678/2	Szczawno Zdrój, Park Zdrojowy, na polanie za pomnikiem H. Wieniawskiego.	Burmistrz Szczawna-Zdroju
54	1995-06-29	Uchwała Nr XII/22/95 Rady Miejskiej w Szczawnie Zdroju z dnia 29 czerwca 1995 r. w sprawie uznania obiektu za pomnik przyrody ożywionej.	Choina kanadyjska ( <i>Tsuga canadensis</i> ), o rozpiętości korony 7 m.	Szczawn o Zdrój	1	678/2	Szczawno Zdrój, Park Zdrojowy, obok pomnika przyrody choina kanadyjska	Burmistrz Szczawna-Zdroju
55	1995-06-29	Uchwała Nr XII/22/95 Rady Miejskiej w Szczawnie Zdroju z dnia 29 czerwca 1995 r. w sprawie uznania obiektu za pomnik przyrody ożywionej.	Buk pospolity ( <i>Fagus sylvatica</i> ), o rozpiętości korony 19 m.	Szczawn o Zdrój	1	678/2	Szczawno Zdrój, Park Zdrojowy, w szczytowej jego części, na stoku	Burmistrz Szczawna-Zdroju
56	1995-06-29	Uchwała Nr XII/22/95 Rady Miejskiej w Szczawnie Zdroju z dnia 29 czerwca 1995 r. w sprawie uznania obiektu za pomnik przyrody ożywionej.	Choina kanadyjska ( <i>Tsuga canadensis</i> ), o rozpiętości korony 12 m.	Szczawn o Zdrój	1	678/2	Szczawno Zdrój, Park Zdrojowy, na skrzyżowaniu alejek, z tyłu budynku nr 5. W odległości 1,5 m od pomnika przyrody choina kanadyjska	Burmistrz Szczawna-Zdroju
57	1995-06-29	Uchwała Nr XII/22/95 Rady Miejskiej w Szczawnie Zdroju z dnia 29 czerwca 1995 r. w sprawie uznania obiektu za pomnik przyrody ożywionej.	Choina kanadyjska ( <i>Tsuga canadensis</i> ), forma dwupniowa, o rozpiętości korony 7 m.	Szczawn o Zdrój	1	678/2	Szczawno Zdrój, Park Zdrojowy, na skrzyżowaniu alejek, z tyłu budynku nr 5	Burmistrz Szczawna-Zdroju
58	1995-06-29	Uchwała Nr XII/22/95 Rady Miejskiej w Szczawnie Zdroju z dnia 29 czerwca 1995 r. w sprawie uznania obiektu za pomnik przyrody ożywionej.	Żywotnik olbrzymi ( <i>Thuja plicata</i> ), o rozpiętości korony 7 m.	Szczawn o Zdrój	1	678/2	Szczawno Zdrój, Park Zdrojowy, za budynkiem nr 5, w sąsiedztwie choin kanadyjskich.	Burmistrz Szczawna-Zdroju
59	1995-06-29	Uchwała Nr XII/22/95 Rady Miejskiej w Szczawnie Zdroju z dnia 29 czerwca 1995 r. w sprawie uznania obiektu za pomnik przyrody ożywionej.	Klon jawor ( <i>Acer pseudoplatanus</i> ), o rozpiętości korony 18 m.	Szczawn o Zdrój	1	678/2	Szczawno Zdrój, Park Zdrojowy, przy ścieżce równoległej do ścieżki powyżej fontanny, naprzeciwko budynku	Burmistrz Szczawna-Zdroju

							(dawne WC)	
60	1995-06-29	Uchwała Nr XII/22/95 Rady Miejskiej w Szczawnie Zdroju z dnia 29 czerwca 1995 r. w sprawie uznania obiektu za pomnik przyrody ożywionej.	Buk pospolity ( <i>Fagus sylvatica</i> ), o rozpiętości korony 17 m.	Szczawn o Zdrój	1	678/2	Szczawno Zdrój, Park Zdrojowy, stok po prawej stronie drogi prowadzącej do Słonecznej Polany	Burmistrz Szczawna-Zdroju
61	1995-06-29	Uchwała Nr XII/22/95 Rady Miejskiej w Szczawnie Zdroju z dnia 29 czerwca 1995 r. w sprawie uznania obiektu za pomnik przyrody ożywionej.	Buk pospolity ( <i>Fagus sylvatica</i> ), o rozpiętości korony 20 m.	Szczawn o Zdrój	1	678/2	Szczawno Zdrój, Park Zdrojowy, stok po prawej stronie drogi prowadzącej do Słonecznej Polany	Burmistrz Szczawna-Zdroju
62	1995-06-29	Uchwała Nr XII/22/95 Rady Miejskiej w Szczawnie Zdroju z dnia 29 czerwca 1995 r. w sprawie uznania obiektu za pomnik przyrody ożywionej.	Buk pospolity ( <i>Fagus sylvatica</i> ), o rozpiętości korony 21 m.	Szczawn o Zdrój	1	678/2	Szczawno Zdrój, Park Zdrojowy, stok po prawej stronie drogi prowadzącej do Słonecznej Polany	Burmistrz Szczawna-Zdroju
63	1995-06-29	Uchwała Nr XII/22/95 Rady Miejskiej w Szczawnie Zdroju z dnia 29 czerwca 1995 r. w sprawie uznania obiektu za pomnik przyrody ożywionej.	Buk pospolity ( <i>Fagus sylvatica</i> ), o rozpiętości korony 20 m.	Szczawn o Zdrój	1	678/2	Szczawno Zdrój, Park Zdrojowy, przy alejce od strony Słonecznej Polany	Burmistrz Szczawna-Zdroju
64	1995-06-29	Uchwała Nr XII/22/95 Rady Miejskiej w Szczawnie Zdroju z dnia 29 czerwca 1995 r. w sprawie uznania obiektu za pomnik przyrody ożywionej.	Buk pospolity ( <i>Fagus sylvatica</i> ), o rozpiętości korony 19 m.	Szczawn o Zdrój	1	678/2	Szczawno Zdrój, Park Zdrojowy, przy ścieżce naprzeciwko toru rowerowego (4-cross). Blisko choiny kanadyjskiej	Burmistrz Szczawna-Zdroju
65	1995-06-29	Uchwała Nr XII/22/95 Rady Miejskiej w Szczawnie Zdroju z dnia 29 czerwca 1995 r. w sprawie uznania obiektu za pomnik przyrody ożywionej.	Buk pospolity ( <i>Fagus sylvatica</i> ), o rozpiętości korony 19 m.	Szczawn o Zdrój	1	678/2	Szczawno Zdrój, Park Zdrojowy, po prawej stronie ścieżki, naprzeciwko toru kolarstwa górskiego (4-cross)	Burmistrz Szczawna-Zdroju
66	1995-06-29	Uchwała Nr XII/22/95 Rady Miejskiej w Szczawnie Zdroju z dnia 29 czerwca 1995 r. w sprawie uznania obiektu za pomnik przyrody ożywionej.	Buk pospolity ( <i>Fagus sylvatica</i> ), o rozpiętości korony 17 m.	Szczawn o Zdrój	1	678/2	Szczawno Zdrój, Park Zdrojowy, przy drodze prowadzącej na południe od Słonecznej Polany. Przed łukiem w prawo, idąc do góry, na skarpie	Burmistrz Szczawna-Zdroju
67	1995-06-29	Uchwała Nr XII/22/95 Rady Miejskiej w Szczawnie Zdroju z dnia 29 czerwca 1995 r. w sprawie uznania obiektu za pomnik przyrody ożywionej.	Buk pospolity ( <i>Fagus sylvatica</i> ), o rozpiętości korony 20 m.	Szczawn o Zdrój	1	678/2	Szczawno Zdrój, Park Zdrojowy przy drodze prowadzącej na południe ze Słonecznej Polany, przed łukiem w prawo idąc w górę, na skarpie.	Burmistrz Szczawna-Zdroju
68	1995-06-01	Uchwała Nr XII/22/95 Rady Miejskiej w Szczawnie Zdroju z dnia 29 czerwca 1995 r. w sprawie uznania obiektu za pomnik przyrody ożywionej.	Buk pospolity ( <i>Fagus sylvatica</i> ), o rozpiętości korony 21 m.	Szczawn o Zdrój	1	678/2	Szczawno Zdrój, Park Zdrojowy, przy drodze prowadzącej na południe ze Słonecznej Polany. W okolicach łuku w prawo idąc do góry. Około 20 m od drogi w dół skarpy.	Burmistrz Szczawna-Zdroju
69	1995-06-29	Uchwała Nr XII/22/95 Rady Miejskiej w Szczawnie Zdroju z dnia 29 czerwca 1995 r. w sprawie uznania obiektu za pomnik przyrody ożywionej.	Buk pospolity ( <i>Fagus sylvatica</i> ), o rozpiętości korony 21 m.	Szczawn o Zdrój	1	678/2	Szczawno Zdrój, Park Zdrojowy, w odległości 50 m od drogi prowadzącej na południe ze Słonecznej Polany	Burmistrz Szczawna-Zdroju
70	1995-06-29	Uchwała Nr XII/22/95 Rady Miejskiej w Szczawnie Zdroju z dnia 29 czerwca 1995 r. w sprawie uznania obiektu za pomnik przyrody ożywionej.	Buk pospolity ( <i>Fagus sylvatica</i> ), o rozpiętości korony 18 m.	Szczawn o Zdrój	1	678/2	Szczawno Zdrój, Park Zdrojowy	Burmistrz Szczawna-Zdroju
71	1995-06-29	Uchwała Nr XII/22/95 Rady Miejskiej w Szczawnie Zdroju z dnia 29 czerwca 1995 r. w sprawie uznania obiektu za pomnik przyrody ożywionej.	Jesion wyniosły ( <i>Fraxinus excelsior</i> ), o rozpiętości korony 16 m.	Szczawn o Zdrój	1	535	Szczawno Zdrój, skwer przy ul. Kościuszki, przy posesji nr 20	Burmistrz Szczawna-Zdroju
72	1995-06-29	Uchwała Nr XII/22/95 Rady Miejskiej w Szczawnie Zdroju z dnia 29 czerwca 1995 r. w sprawie uznania obiektu za pomnik przyrody ożywionej.	Buk pospolity ( <i>Fagus sylvatica</i> ), o rozpiętości korony 21 m.	Szczawn o Zdrój	1	535	Szczawno Zdrój, skwer przy ul. Kościuszki 20	Burmistrz Szczawna-Zdroju
73	1995-06-29	Uchwała Nr XII/22/95 Rady Miejskiej w Szczawnie Zdroju z dnia 29 czerwca 1995 r. w sprawie uznania obiektu za pomnik przyrody ożywionej.	Klon jawor ( <i>Acer pseudoplatanus</i> ), o rozpiętości korony 17 m.	Szczawn o Zdrój	1	535	Szczawno Zdrój, skwer przy ul. Kościuszki 20	Burmistrz Szczawna-Zdroju
74	1995-06-29	Uchwała Nr XII/22/95 Rady Miejskiej w Szczawnie Zdroju z dnia 29 czerwca 1995 r. w sprawie uznania obiektu za pomnik przyrody ożywionej.	Klon jawor ( <i>Acer pseudoplatanus</i> ), o rozpiętości korony 16 m.	Szczawn o Zdrój	1	535	Szczawno Zdrój, skwer przy ul. Kościuszki 20, przy ogrodzeniu	Burmistrz Szczawna-Zdroju
75	1995-06-29	Uchwała Nr XII/22/95 Rady Miejskiej w Szczawnie Zdroju z dnia 29 czerwca 1995 r. w sprawie uznania obiektu za pomnik przyrody ożywionej.	Klon jawor odm. Leopolda ( <i>Acer pseudoplatanus</i> var. <i>Leopoldii</i> ), o rozpiętości korony 16 m.	Szczawn o Zdrój	1	535	Szczawno Zdrój, skwer przy ul. Kościuszki, przy deptaku, naprzeciwko pijalni wód.	Burmistrz Szczawna-Zdroju

76	1995-06-29	Uchwała Nr XII/22/95 Rady Miejskiej w Szczawnie Zdroju z dnia 29 czerwca 1995 r. w sprawie uznania obiektu za pomnik przyrody ożywionej.	Robinia biała ( <i>Robinia pseudoacacia</i> ), o rozpiętości korony 14 m., forma wielopniowa	Szczawno Zdrój	1	535	Szczawno Zdrój, na skwerku na skrzyżowaniu ulic Wojska Polskiego i Kościuszki, naprzeciw pijalni wód, przy chodniku ulicy Wojska Polskiego	Burmistrz Szczawna-Zdroju
77	1995-06-29	Uchwała Nr XII/22/95 Rady Miejskiej w Szczawnie Zdroju z dnia 29 czerwca 1995 r. w sprawie uznania obiektu za pomnik przyrody ożywionej.	Robinia biała ( <i>Robinia pseudoacacia</i> )	Szczawno Zdrój	1	535	Szczawno Zdrój, na skwerku przy skrzyżowaniu ulic Wojska Polskiego i Kościuszki, przy chodniku od ulicy Wojska Polskiego	Burmistrz Szczawna-Zdroju
78	1995-06-29	Uchwała Nr XII/22/95 Rady Miejskiej w Szczawnie Zdroju z dnia 29 czerwca 1995 r. w sprawie uznania obiektu za pomnik przyrody ożywionej.	Buk pospolity ( <i>Fagus sylvatica</i> ), o rozpiętości korony 21 m.	Szczawno Zdrój	1	535	Szczawno Zdrój, skwer przy ul. Wojska Polskiego, naprzeciw Biblioteki Publicznej. Na trawniku w grupie czterech buków, pomników przyrody	Burmistrz Szczawna-Zdroju
79	1995-06-29	Uchwała Nr XII/22/95 Rady Miejskiej w Szczawnie Zdroju z dnia 29 czerwca 1995 r. w sprawie uznania obiektu za pomnik przyrody ożywionej.	Buk pospolity ( <i>Fagus sylvatica</i> ), o rozpiętości korony 21 m	Szczawno Zdrój	1	535	Szczawno Zdrój, skwer przy ul. Wojska Polskiego, na trawniku w grupie czterech buków, pomników przyrody	Burmistrz Szczawna-Zdroju
80	1995-06-29	Uchwała Nr XII/22/95 Rady Miejskiej w Szczawnie Zdroju z dnia 29 czerwca 1995 r. w sprawie uznania obiektu za pomnik przyrody ożywionej.	Buk pospolity ( <i>Fagus sylvatica</i> ), o rozpiętości korony 29 m	Szczawno Zdrój	1	535	Szczawno Zdrój, skwer przy ul. Wojska Polskiego, w grupie czterech buków, pomników przyrody	Burmistrz Szczawna-Zdroju
81	1995-06-29	Uchwała Nr XII/22/95 Rady Miejskiej w Szczawnie Zdroju z dnia 29 czerwca 1995 r. w sprawie uznania obiektu za pomnik przyrody ożywionej.	Buk pospolity ( <i>Fagus sylvatica</i> ), o rozpiętości korony 29 m	Szczawno Zdrój	1	535	Szczawno Zdrój, skwer przy ul. Wojska Polskiego, w grupie czterech buków, pomników przyrody	Burmistrz Szczawna-Zdroju
82	1995-06-29	Uchwała Nr XII/22/95 Rady Miejskiej w Szczawnie Zdroju z dnia 29 czerwca 1995 r. w sprawie uznania obiektu za pomnik przyrody ożywionej.	Klon pospolity ( <i>Acer platanoides</i> ), o rozpiętości korony 17 m	Szczawno Zdrój	1	494/4	Szczawno Zdrój, skwer przy ul. Wojska Polskiego 3	Burmistrz Szczawna-Zdroju
83	1995-06-29	Uchwała Nr XII/22/95 Rady Miejskiej w Szczawnie Zdroju z dnia 29 czerwca 1995 r. w sprawie uznania obiektu za pomnik przyrody ożywionej.	Cis pospolity ( <i>Taxus baccata</i> ), o rozpiętości korony 8 m, forma wielopniowa	Szczawno Zdrój	1	494/4	Szczawno Zdrój, teren sanatorium „Młynarz 3” przy ul. Wojska Polskiego 3	Burmistrz Szczawna-Zdroju
84	1995-06-29	Uchwała Nr XII/22/95 Rady Miejskiej w Szczawnie Zdroju z dnia 29 czerwca 1995 r. w sprawie uznania obiektu za pomnik przyrody ożywionej.	Jarząb szwedzki ( <i>Sorbus intermedia</i> ), o rozpiętości korony 4,5 m	Szczawno Zdrój	1	491	Szczawno Zdrój, na skwerku przed posesją przy ul. Wojska Polskiego 2. Przy schodkach, po lewej stronie alejki	Burmistrz Szczawna-Zdroju
85	1995-06-29	Uchwała Nr XII/22/95 Rady Miejskiej w Szczawnie Zdroju z dnia 29 czerwca 1995 r. w sprawie uznania obiektu za pomnik przyrody ożywionej.	Buk pospolity ( <i>Fagus sylvatica</i> ), o rozpiętości korony 21 m	Szczawno Zdrój	1	491	Szczawno Zdrój, na skwerku naprzeciwko Sanatorium "Młynarz 3". W grupie drzew (trzy buki i klon jawor, pomnik przyrody).	Burmistrz Szczawna-Zdroju
86	1995-06-29	Uchwała Nr XII/22/95 Rady Miejskiej w Szczawnie Zdroju z dnia 29 czerwca 1995 r. w sprawie uznania obiektu za pomnik przyrody ożywionej.	Klon jawor ( <i>Acer pseudoplatanus</i> ), o rozpiętości korony 19 m	Szczawno Zdrój	1	491	Szczawno Zdrój, na skwerku naprzeciwko Sanatorium "Młynarz 3". W grupie drzew, 2 m od buka, pomnika przyrody nr 83.	Burmistrz Szczawna-Zdroju
87	1995-06-29	Uchwała Nr XII/22/95 Rady Miejskiej w Szczawnie Zdroju z dnia 29 czerwca 1995 r. w sprawie uznania obiektu za pomnik przyrody ożywionej.	Buk pospolity ( <i>Fagus sylvatica</i> ), o rozpiętości korony 21 m	Szczawno Zdrój	1	491	Szczawno Zdrój, teren sanatorium „Młynarz” przy ul. Wojska Polskiego	Burmistrz Szczawna-Zdroju
88	1995-06-29	Uchwała Nr XII/22/95 Rady Miejskiej w Szczawnie Zdroju z dnia 29 czerwca 1995 r. w sprawie uznania obiektu za pomnik przyrody ożywionej.	Jesion wyniosły ( <i>Fraxinus excelsior</i> )	Szczawno Zdrój	1	491	Szczawno Zdrój, na skwerku obok posesji przy ulicy Wojska Polskiego 2, po lewej stronie alejki w sąsiedztwie pomnika przyrody jarząb pospolity	Burmistrz Szczawna-Zdroju
89	1995-06-29	Uchwała Nr XII/22/95 Rady Miejskiej w Szczawnie Zdroju z dnia 29 czerwca 1995 r. w sprawie uznania obiektu za pomnik przyrody ożywionej.	Klon jawor ( <i>Acer pseudoplatanus</i> ), o rozpiętości korony 21 m	Szczawno Zdrój	1	491	Szczawno Zdrój, w centralnej części skwerku usytuowanego naprzeciw posesji przy ul. Wojska Polskiego 2.	Burmistrz Szczawna-Zdroju
90	1995-06-29	Uchwała Nr XII/22/95 Rady Miejskiej w Szczawnie Zdroju z dnia 29 czerwca 1995 r. w sprawie uznania obiektu za pomnik przyrody ożywionej.	Klon jawor ( <i>Acer pseudoplatanus</i> ), o rozpiętości korony 21 m.	Szczawno Zdrój	1	491	Szczawno Zdrój, na zapleczu Sanatorium "Młynarz 3", w rogu przy ogrodzeniu. W odległości 1,5 m drugi klon o podobnych wymiarach (obwód 250 cm)	Burmistrz Szczawna-Zdroju
91	1995-06-29	Uchwała Nr XII/22/95 Rady Miejskiej w Szczawnie Zdroju z dnia 29 czerwca 1995 r. w sprawie uznania obiektu za pomnik przyrody ożywionej.	Klon pospolity ( <i>Acer platanoides</i> ), o rozpiętości korony 21 m	Szczawno Zdrój	1	491	Szczawno Zdrój, na zapleczu Sanatorium "Młynarz 3", przy budynku mieszkalnym.	Burmistrz Szczawna-Zdroju



92	1995-06-29	Uchwała Nr XII/22/95 Rady Miejskiej w Szczawnie Zdroju z dnia 29 czerwca 1995 r. w sprawie uznania obiektu za pomnik przyrody ożywionej.	Dąb szypułkowy ( <i>Quercus robur</i> ), o rozpiętości korony 19 m	Szczawn o Zdrój	1	533	Szczawno Zdrój, przy ul. Wojska Polskiego, na posesji Sanatorium nr 1, 4 m od ogrodzenia.	Burmistrz Szczawna-Zdroju
93	1995-06-29	Uchwała Nr XII/22/95 Rady Miejskiej w Szczawnie Zdroju z dnia 29 czerwca 1995 r. w sprawie uznania obiektu za pomnik przyrody ożywionej.	Dąb szypułkowy ( <i>Quercus robur</i> ), o rozpiętości korony 21 m.	Szczawn o Zdrój	1	553	Szczawno Zdrój, ul. Wojska Polskiego, 10 m od Sanatorium nr 1	Burmistrz Szczawna-Zdroju
94	1995-06-29	Uchwała Nr XII/22/95 Rady Miejskiej w Szczawnie Zdroju z dnia 29 czerwca 1995 r. w sprawie uznania obiektu za pomnik przyrody ożywionej.	Choina kanadyjska ( <i>Tsuga canadensis</i> ), o rozpiętości korony 7 m.	Szczawn o Zdrój	1	582/2	Szczawno Zdrój, skwer przy ul. Kolejowej i Pocztovej	Burmistrz Szczawna-Zdroju
95	1995-06-29	Uchwała Nr XII/22/95 Rady Miejskiej w Szczawnie Zdroju z dnia 29 czerwca 1995 r. w sprawie uznania obiektu za pomnik przyrody ożywionej.	Sosna czarna ( <i>Pinus nigra</i> ), o rozpiętości korony 9 m.	Szczawn o Zdrój	1	582/2	Szczawno Zdrój, skwer przy ul. Kolejowej i Pocztovej	Burmistrz Szczawna-Zdroju
96	1995-06-29	Uchwała Nr XII/22/95 Rady Miejskiej w Szczawnie Zdroju z dnia 29 czerwca 1995 r. w sprawie uznania obiektu za pomnik przyrody ożywionej.	Cis pospolity ( <i>Taxus baccata</i> ), o rozpiętości korony 12 m., forma wielopniowa	Szczawn o Zdrój	1	582/2	Szczawno Zdrój, skwer przy ul. Kolejowej i Pocztovej	Burmistrz Szczawna-Zdroju
97	1995-06-29	Uchwała Nr XII/22/95 Rady Miejskiej w Szczawnie Zdroju z dnia 29 czerwca 1995 r. w sprawie uznania obiektu za pomnik przyrody ożywionej.	Cis pospolity ( <i>Taxus baccata</i> ), o rozpiętości korony 7 m., forma wielopniowa	Szczawn o Zdrój	1	582/2	Szczawno Zdrój, skwer przy ul. Kolejowej i Pocztovej	Burmistrz Szczawna-Zdroju
98	1995-06-29	Uchwała Nr XII/22/95 Rady Miejskiej w Szczawnie Zdroju z dnia 29 czerwca 1995 r. w sprawie uznania obiektu za pomnik przyrody ożywionej.	Cis pospolity ( <i>Taxus baccata</i> ), o rozpiętości korony 7 m.	Szczawn o Zdrój	1	582/2	Szczawno Zdrój, skwer przy ul. Kolejowej i Pocztovej. Przy alejce	Burmistrz Szczawna-Zdroju
99	1995-06-29	Uchwała Nr XII/22/95 Rady Miejskiej w Szczawnie Zdroju z dnia 29 czerwca 1995 r. w sprawie uznania obiektu za pomnik przyrody ożywionej.	Lipa drobnolistna ( <i>Tilia cordata</i> ), o rozpiętości korony 18 m.	Szczawn o Zdrój	1	501/2	Szczawno Zdrój, na terenie ogrodzonym, za sanatorium "Dąbrówka", przy ul. Wojska Polskiego.	Burmistrz Szczawna-Zdroju
100	1995-06-29	Uchwała Nr XII/22/95 Rady Miejskiej w Szczawnie Zdroju z dnia 29 czerwca 1995 r. w sprawie uznania obiektu za pomnik przyrody ożywionej.	Buk pospolity ( <i>Fagus sylvatica</i> ), o rozpiętości korony 18 m.	Szczawn o Zdrój	1	501/2	Szczawno Zdrój, na posesji Sanatorium „Dąbrówka”, na prawo od bramy wejściowej, przy ogrodzeniu w sąsiedztwie Biblioteki Publicznej.	Burmistrz Szczawna-Zdroju
101	1995-06-29	Uchwała Nr XII/22/95 Rady Miejskiej w Szczawnie Zdroju z dnia 29 czerwca 1995 r. w sprawie uznania obiektu za pomnik przyrody ożywionej.	Buk pospolity ( <i>Fagus sylvatica</i> ), o rozpiętości korony 12 m.	Szczawn o Zdrój	1	501/2	Szczawno Zdrój, w obrębie posesji sanatorium "Dąbrówka". Na środku trawnika, przy kamiennej rzeźbie.	Burmistrz Szczawna-Zdroju
102	1995-06-29	Uchwała Nr XII/22/95 Rady Miejskiej w Szczawnie Zdroju z dnia 29 czerwca 1995 r. w sprawie uznania obiektu za pomnik przyrody ożywionej.	Buk pospolity ( <i>Fagus sylvatica</i> ), o rozpiętości korony 20 m.	Szczawn o Zdrój	1	501/2	Szczawno Zdrój, na posesji sanatorium „Dąbrówka” za budynkiem, po lewej stronie pod ogrodzeniem, w sąsiedztwie kilku buków o mniejszych wymiarach.	Burmistrz Szczawna-Zdroju
103	1995-06-29	Uchwała Nr XII/22/95 Rady Miejskiej w Szczawnie Zdroju z dnia 29 czerwca 1995 r. w sprawie uznania obiektu za pomnik przyrody ożywionej.	Cypryśnik błotny ( <i>Taxodium distichum</i> ), o rozpiętości korony 4,5 m.	Szczawn o Zdrój	2	160	Szczawno Zdrój, Park Szwedzki, przy stawie od ulicy Kolejowej, przy posesji nr 13.	Burmistrz Szczawna-Zdroju
104	1995-06-29	Uchwała Nr XII/22/95 Rady Miejskiej w Szczawnie Zdroju z dnia 29 czerwca 1995 r. w sprawie uznania obiektu za pomnik przyrody ożywionej.	Milorząg dwuklapowy ( <i>Ginkgo biloba</i> ), o rozpiętości korony 4 m.	Szczawn o Zdrój	2	160	Szczawno Zdrój, Park Szwedzki, od ul. Kolejowej, przy alejce biegnącej przy stawie.	Burmistrz Szczawna-Zdroju
105	1995-06-29	Uchwała Nr XII/22/95 Rady Miejskiej w Szczawnie Zdroju z dnia 29 czerwca 1995 r. w sprawie uznania obiektu za pomnik przyrody ożywionej.	Buk pospolity odm. purpurowa ( <i>Fagus sylvatica</i> ), o rozpiętości korony 29 m.	Szczawn o Zdrój	2	160	Szczawno Zdrój, Park Szwedzki, od strony ul. Kolejowej, przy alejce, obok stawu.	Burmistrz Szczawna-Zdroju
106	1995-06-29	Uchwała Nr XII/22/95 Rady Miejskiej w Szczawnie Zdroju z dnia 29 czerwca 1995 r. w sprawie uznania obiektu za pomnik przyrody ożywionej.	Buk pospolity ( <i>Fagus sylvatica</i> ), o rozpiętości korony 29 m.	Szczawn o Zdrój	2	160	Szczawno Zdrój, Park Szwedzki, przy stawie, na trawniku pomiędzy alejką parkową a ul. Kolejową.	Burmistrz Szczawna-Zdroju
107	1995-06-29	Uchwała Nr XII/22/95 Rady Miejskiej w Szczawnie Zdroju z dnia 29 czerwca 1995 r. w sprawie uznania obiektu za pomnik przyrody ożywionej.	Buk pospolity ( <i>Fagus sylvatica</i> ), o rozpiętości korony 21 m.	Szczawn o Zdrój	2	160	Szczawno Zdrój, Park Szwedzki, po prawej stronie alejki biegnącej koło stawu.	Burmistrz Szczawna-Zdroju
108	1995-06-29	Uchwała Nr XII/22/95 Rady Miejskiej w Szczawnie Zdroju z dnia 29 czerwca 1995 r. w sprawie uznania obiektu za pomnik przyrody ożywionej.	Sosna żółta ( <i>Pinus ponderosa</i> ), o rozpiętości korony 8,5 m.	Szczawn o Zdrój	2	160	Szczawno Zdrój, Park Szwedzki, na brzegu polany parkowej, około 110 m od większego stawu	Burmistrz Szczawna-Zdroju

109	1995-06-29	Uchwała Nr XII/22/95 Rady Miejskiej w Szczawnie Zdroju z dnia 29 czerwca 1995 r. w sprawie uznania obiektu za pomnik przyrody ożywionej.	Cis pospolity ( <i>Taxus baccata</i> ), o rozpiętości korony 5 m.	Szczawn o Zdrój	1	314	Szczawno Zdrój, ul. Sienkiewicza 18, za ogrodzeniem na trawniku	Burmistrz Szczawna-Zdroju
110	1995-06-29	Uchwała Nr XII/22/95 Rady Miejskiej w Szczawnie Zdroju z dnia 29 czerwca 1995 r. w sprawie uznania obiektu za pomnik przyrody ożywionej.	Dereń jadalny ( <i>Cornus mas</i> ), o rozpiętości korony 5 m.	Szczawn o Zdrój	2	176/9	Szczawno Zdrój, WOFOSiGW we Wrocławiu Oddział Wałbrzych, ul. Kolejowa 8	Burmistrz Szczawna-Zdroju
111	2000-01-31	Uchwała Nr XVI/1/2000 Rady Miejskiej w Szczawnie Zdroju w sprawie uznania obiektu za pomnik przyrody ożywionej.	Klon kaukaski ( <i>Acer trautvetteri</i> )	Szczawn o Zdrój	1	539/2	Szczawno Zdrój, Park Zdrojowy, w lesie	Burmistrz Szczawna-Zdroju
112	2000-01-31	Uchwała Nr XVI/1/2000 Rady Miejskiej w Szczawnie Zdroju w sprawie uznania obiektu za pomnik przyrody ożywionej.	Kasztan jadalny ( <i>Castanea sativa</i> )	Szczawn o Zdrój	1	539/2	Szczawno Zdrój, Park Zdrojowy, w lesie, nieopodal pomnika przyrody nr 109	Burmistrz Szczawna-Zdroju
113	2000-01-31	Uchwała Nr XVI/1/2000 Rady Miejskiej w Szczawnie Zdroju w sprawie uznania obiektu za pomnik przyrody ożywionej.	Klon kaukaski ( <i>Acer trautvetteri</i> ), forma wielopniowa	Szczawn o Zdrój	1	539/2	Szczawno Zdrój, Park Zdrojowy, nieopodal toru rowerowego. Z tyłu za pomnikiem przyrody - buk pospolity	Burmistrz Szczawna-Zdroju
114	2000-01-31	Uchwała Nr XVI/1/2000 Rady Miejskiej w Szczawnie Zdroju w sprawie uznania obiektu za pomnik przyrody ożywionej.	Lipa drobnolistna ( <i>Tilia cordata</i> )	Szczawn o Zdrój	1	539/2	Szczawno Zdrój, Park Zdrojowy, przy promenadzie	Burmistrz Szczawna-Zdroju
115	2000-01-31	Uchwała Nr XVI/1/2000 Rady Miejskiej w Szczawnie Zdroju w sprawie uznania obiektu za pomnik przyrody ożywionej.	Dąb biały, odm. łyżkowata ( <i>Quercus alba</i> 'Elongata')	Szczawn o Zdrój	1	539/2	Szczawno Zdrój, Park Zdrojowy, na zboczu, w zadrzewieniu, w pobliżu grupy pomników przyrody, żywotników. Powyżej brukowanej alejki.	Burmistrz Szczawna-Zdroju
116	2000-01-31	Uchwała Nr XVI/1/2000 Rady Miejskiej w Szczawnie Zdroju w sprawie uznania obiektu za pomnik przyrody ożywionej.	Dąb biały, odm. łyżkowata ( <i>Quercus alba</i> 'Elongata')	Szczawn o Zdrój	1	539/2	Szczawno Zdrój, Park Zdrojowy, na zboczu, w zadrzewieniu	Burmistrz Szczawna-Zdroju
117	2000-01-31	Uchwała Nr XVI/1/2000 Rady Miejskiej w Szczawnie Zdroju w sprawie uznania obiektu za pomnik przyrody ożywionej.	Buk pospolity, odm. strzepolistna ( <i>Fagus sylvatica</i> var. <i>Laciniata</i> )	Szczawn o Zdrój	1	539/2	Szczawno Zdrój, Park Zdrojowy, po lewej stronie drogi, na polance, na której znajduje się tor rowerowy.	Burmistrz Szczawna-Zdroju
118	2000-01-31	Uchwała Nr XVI/1/2000 Rady Miejskiej w Szczawnie Zdroju w sprawie uznania obiektu za pomnik przyrody ożywionej.	Sosna czarna ( <i>Pinus nigra</i> )	Szczawn o Zdrój	1	539/2	Szczawno Zdrój, Park Zdrojowy, w części leśnej parku	Burmistrz Szczawna-Zdroju
119	2000-01-31	Uchwała Nr XVI/1/2000 Rady Miejskiej w Szczawnie Zdroju w sprawie uznania obiektu za pomnik przyrody ożywionej.	Dąb błotny ( <i>Quercus palustris</i> )	Szczawn o Zdrój	1	539/2	Szczawno Zdrój, Park Zdrojowy, w części leśnej parku	Burmistrz Szczawna-Zdroju
120	2000-01-31	Uchwała Nr XVI/1/2000 Rady Miejskiej w Szczawnie Zdroju w sprawie uznania obiektu za pomnik przyrody ożywionej.	Grab pospolity ( <i>Carpinus betulus</i> )	Szczawn o Zdrój	1	539/2	Szczawno Zdrój, Park Zdrojowy, w części leśnej parku	Burmistrz Szczawna-Zdroju
121	2000-01-31	Uchwała Nr XVI/1/2000 Rady Miejskiej w Szczawnie Zdroju w sprawie uznania obiektu za pomnik przyrody ożywionej.	Sosna limba ( <i>Pinus cembra</i> )	Szczawn o Zdrój	1	539/2	Szczawno Zdrój, Park Zdrojowy, w części leśnej parku	Burmistrz Szczawna-Zdroju
122	2000-01-31	Uchwała Nr XVI/1/2000 Rady Miejskiej w Szczawnie Zdroju w sprawie uznania obiektu za pomnik przyrody ożywionej.	Wiąz górski ( <i>Ulmus glabra</i> )	Szczawn o Zdrój	1	539/2	Szczawno Zdrój, Park Zdrojowy	Burmistrz Szczawna-Zdroju
123	2000-01-31	Uchwała Nr XVI/1/2000 Rady Miejskiej w Szczawnie Zdroju w sprawie uznania obiektu za pomnik przyrody ożywionej.	Buk pospolity, odm. zwisająca ( <i>Fagus sylvatica</i> 'Pendula')	Szczawn o Zdrój	1	539/2	Szczawno Zdrój, Park Zdrojowy, w sąsiedztwie Słonecznej Polany	Burmistrz Szczawna-Zdroju
124	2000-01-31	Uchwała Nr XVI/1/2000 Rady Miejskiej w Szczawnie Zdroju w sprawie uznania obiektu za pomnik przyrody ożywionej.	Jesion pospolity ( <i>Fraxinus excelsior</i> )	Szczawn o Zdrój	1	539/2	Szczawno Zdrój, Park Zdrojowy, przy ul. Zacisze	Burmistrz Szczawna-Zdroju
125	2000-01-31	Uchwała Nr XVI/1/2000 Rady Miejskiej w Szczawnie Zdroju w sprawie uznania obiektu za pomnik przyrody ożywionej.	Dąb burgundzki ( <i>Quercus cerris</i> )	Szczawn o Zdrój	2	332	Szczawno Zdrój, skwer na ul. Bocznej, róg Granicznej, posesja nr 5 (tereny zieleni miejskiej)	Burmistrz Szczawna-Zdroju
126	2000-01-31	Uchwała Nr XVI/1/2000 Rady Miejskiej w Szczawnie Zdroju w sprawie uznania obiektu za pomnik przyrody ożywionej.	Dąb szypułkowy ( <i>Quercus robur</i> )	Szczawn o Zdrój	2	546	Szczawno Zdrój, łąka przy ul. Baczyńskiego, za posesją nr 1, przy cieku Konradówka	Burmistrz Szczawna-Zdroju
127	2000-01-31	Uchwała Nr XVI/1/2000 Rady Miejskiej w Szczawnie Zdroju w sprawie uznania obiektu za pomnik przyrody ożywionej.	Lipa drobnolistna ( <i>Tilia cordata</i> )	Szczawn o Zdrój	1	156/2	Szczawno Zdrój, ul. Słowackiego 25, z tyłu posesji, w zakrzaczeniu, przy drewnianym płocie.	Burmistrz Szczawna-Zdroju
128	2000-01-31	Uchwała Nr XVI/1/2000 Rady Miejskiej w Szczawnie Zdroju w sprawie uznania obiektu za pomnik przyrody ożywionej.	Buk pospolity odm. strzepolistna ( <i>Fagus sylvatica</i> var. <i>Laciniata</i> )	Szczawn o Zdrój	1	416	Szczawno Zdrój, ul. Kolejowa 27	Burmistrz Szczawna-Zdroju
129	2000-01-31	Uchwała Nr XVI/1/2000 Rady Miejskiej w Szczawnie Zdroju w sprawie uznania obiektu za pomnik przyrody ożywionej.	Głóg jednoszyjkowy ( <i>Crataegus monogyna</i> )	Szczawn o Zdrój	2	476	Szczawno Zdrój, cmentarz, przy grobie śp. Podsiadło	Burmistrz Szczawna-Zdroju

130	2000-01-31	Uchwała Nr XVI/1/2000 Rady Miejskiej w Szczawnie Zdroju w sprawie uznania obiektu za pomnik przyrody ożywionej.	Głóg jednoszyjkowy ( <i>Crataegus monogyna</i> )	Szczawno Zdrój	2	476	Szczawno Zdrój, cmentarz, przy grobie śp. Podsiadło	Burmistrz Szczawna-Zdroju
131	2000-01-31	Uchwała Nr XVI/1/2000 Rady Miejskiej w Szczawnie Zdroju w sprawie uznania obiektu za pomnik przyrody ożywionej.	Głóg jednoszyjkowy ( <i>Crataegus monogyna</i> )	Szczawno Zdrój	1	622/7	Szczawno Zdrój, ul. Kościuszki 3	Burmistrz Szczawna-Zdroju
132	2000-01-31	Uchwała Nr XVI/1/2000 Rady Miejskiej w Szczawnie Zdroju w sprawie uznania obiektu za pomnik przyrody ożywionej.	Głóg jednoszyjkowy ( <i>Crataegus monogyna</i> )	Szczawno Zdrój	1	596	Szczawno Zdrój, parking przy posesji na ul. Kościuszki 17	Burmistrz Szczawna-Zdroju
133	2000-01-31	Rozporządzenie Nr 15 Wojewody Dolnośląskiego z dnia 27 listopada 2006 r. (Dz. Urz. Woj. Doln. Nr 253 z dnia 4 grudnia 2006 r. poz. 3768)	Cis pospolity ( <i>Taxus baccata</i> )	Szczawno Zdrój	1	582/2	Szczawno Zdrój, ul. Kolejowa	Burmistrz Szczawna-Zdroju
134		Rozporządzenie Nr 11 Wojewody Dolnośląskiego z dnia 8 sierpnia 2008 r. (Dz. Urz. Woj. Dol. Nr 221 z dnia 19 sierpnia 2008 r. poz. 2494)	Buk pospolity, odmiana czerwoniolista ( <i>Fagus Sylvatica 'Purpurea'</i> )	Świebodzice	Pelcznica 2	266	rośnię na posesji prywatnej przy ul. Mikulicza 36, powyżej cisa pospolitego pomnika przyrody nr 32	Burmistrz Gminy Świebodzice
135		Rozporządzenie Nr 11 Wojewody Dolnośląskiego z dnia 8 sierpnia 2008 r. (Dz. Urz. Woj. Dol. Nr 221 z dnia 19 sierpnia 2008 r. poz. 2494)	Buk pospolity ( <i>Fagus Sylvatica</i> )	Świebodzice	Śródmieście 3	636/11	rośnię nad stawem PZW przy ul. Świdnickiej („Staw Warszawianka”), na skarpie pod numerem	Burmistrz Gminy Świebodzice
136		Rozporządzenie Nr 11 Wojewody Dolnośląskiego z dnia 8 sierpnia 2008 r. (Dz. Urz. Woj. Dol. Nr 221 z dnia 19 sierpnia 2008 r. poz. 2494)	Buk pospolity, odmiana czerwoniolista ( <i>Fagus Sylvatica 'Purpurea'</i> )	Świebodzice	Śródmieście 3	417/5	rośnię przy ul. Piłsudskiego naprzeciwko posesji nr 21 (po drugiej stronie ulicy)	Burmistrz Gminy Świebodzice
137		Rozporządzenie Nr 11 Wojewody Dolnośląskiego z dnia 8 sierpnia 2008 r. (Dz. Urz. Woj. Dol. Nr 221 z dnia 19 sierpnia 2008 r. poz. 2494)	Buk pospolity, odmiana czerwoniolista ( <i>Fagus Sylvatica 'Purpurea'</i> )	Świebodzice	Śródmieście 3	414	rośnię przy ul. Piłsudskiego 28, na terenie Gimnazjum nr 1	Burmistrz Gminy Świebodzice
138		Rozporządzenie Nr 11 Wojewody Dolnośląskiego z dnia 8 sierpnia 2008 r. (Dz. Urz. Woj. Dol. Nr 221 z dnia 19 sierpnia 2008 r. poz. 2494)	Buk pospolity, odmiana czerwoniolista ( <i>Fagus Sylvatica 'Purpurea'</i> )	Świebodzice	Śródmieście 3	318/5	rośnię przy ul. Świdnickiej przy posesji nr 11, naprzeciw poczty, obok szkoły podstawowej, za ogrodzeniem na trawniku	Burmistrz Gminy Świebodzice
139		Rozporządzenie Nr 11 Wojewody Dolnośląskiego z dnia 8 sierpnia 2008 r. (Dz. Urz. Woj. Dol. Nr 221 z dnia 19 sierpnia 2008 r. poz. 2494)	Klon pospolity ( <i>Acer platanoides</i> )	Świebodzice	Śródmieście 3	239/2	rośnię w Parku Miejskim przy alejce biegnącej wzdłuż muru budynków gospodarczych	Burmistrz Gminy Świebodzice
140		Rozporządzenie Nr 11 Wojewody Dolnośląskiego z dnia 8 sierpnia 2008 r. (Dz. Urz. Woj. Dol. Nr 221 z dnia 19 sierpnia 2008 r. poz. 2494)	Jesion wyniosły ( <i>Fraxinus excelsior</i> )	Świebodzice	Śródmieście 3	239/2	rośnię w Parku Miejskim od strony ogródków działkowych, obok pomnika przyrody nr 10	Burmistrz Gminy Świebodzice
141		Rozporządzenie Nr 11 Wojewody Dolnośląskiego z dnia 8 sierpnia 2008 r. (Dz. Urz. Woj. Dol. Nr 221 z dnia 19 sierpnia 2008 r. poz. 2494)	Cis pospolity ( <i>Taxus baccata</i> )	Świebodzice	Pelcznica 1	442/6	rośnię przy ul. Łącznej 49, na zieleńcu przed posesją	Burmistrz Gminy Świebodzice
142		Rozporządzenie Nr 11 Wojewody Dolnośląskiego z dnia 8 sierpnia 2008 r. (Dz. Urz. Woj. Dol. Nr 221 z dnia 19 sierpnia 2008 r. poz. 2494)	Cis pospolity ( <i>Taxus baccata</i> )	Świebodzice	Książ 51, Gmina Wałbrzych		rośnię nad rzeką Pelcznicą na gruncie leśnym (oddz. 12a), w rezerwacie przyrody „Przełomy pod Książem k. Wałbrzycha” w Książskim Parku Krajobrazowym. Nazwa potoczna drzewa „Cis Bolko”	Burmistrz Gminy Świebodzice
143		Rozporządzenie nr 11 Wojewody Dolnośląskiego z dnia 08 sierpnia 2008 r. (Dz. Urz. Woj. Dol. Nr 221 z dnia 19 sierpnia 2008 r. poz. 2494)	Jesion wyniosły ( <i>Fraxinus excelsior</i> )	Świebodzice	Śródmieście 3	273	ul. Aleje Lipowe 15, na posesji ZOZ, za budynkiem od strony Parku Miejskiego obok Ośrodka Zdrowia	Burmistrz Gminy Świebodzice
144		Rozporządzenie nr 11 Wojewody Dolnośląskiego z dnia 08 sierpnia 2008 r. (Dz. Urz. Woj. Dol. Nr 221 z dnia 19 sierpnia 2008 r. poz. 2494)	Sosna pospolita ( <i>Pinus sylvestris</i> )	Świebodzice	Śródmieście 3	446	rośnię na stromej skarpie, za posesją przy ul. Wiejskiej 21	Burmistrz Gminy Świebodzice
145		Rozporządzenie nr 11 Wojewody Dolnośląskiego z dnia 08 sierpnia 2008 r. (Dz. Urz. Woj. Dol. Nr 221 z dnia 19 sierpnia 2008 r. poz. 2494)	Sosna czarna ( <i>Pinus nigra</i> )	Świebodzice	Śródmieście 3	536	rośnię przy ul. Curie-Skłodowskiej, za ogrodzeniem posesji przy ul. Wałbrzyskiej leżącej naprzeciwko Szpitala Rejonowego im. Mikulicza, w zadrzewieniu	Burmistrz Gminy Świebodzice
146		Rozporządzenie nr 11 Wojewody Dolnośląskiego z dnia 08 sierpnia 2008 r. (Dz. Urz. Woj. Dol. Nr 221 z dnia 19 sierpnia 2008 r. poz. 2494)	Dąb szypułkowy ( <i>Quercus robur</i> )	Świebodzice	Pelcznica 2	276	rośnię przy ul. Mikulicza 18, przy bramie wjazdowej	Burmistrz Gminy Świebodzice
147		Rozporządzenie nr 11 Wojewody Dolnośląskiego z dnia 08 sierpnia 2008 r. (Dz. Urz. Woj. Dol. Nr 221 z dnia 19 sierpnia 2008 r. poz. 2494)	Dąb szypułkowy ( <i>Quercus robur</i> )	Świebodzice	Pelcznica 2	911	rośnię przy ul. Moniuszki 8, przed lesniczówką	Burmistrz Gminy Świebodzice

		2008 r. poz. 2494)						
148		Rozporządzenie nr 11 Wojewody Dolnośląskiego z dnia 08 sierpnia 2008 r. (Dz. Urz. Woj. Dol. Nr 221 z dnia 19 sierpnia 2008 r. poz. 2494)	Dąb szypułkowy ( <i>Quercus robur</i> )	Świebodzice	Śródmieście 3	319	rośnie na terenie Szkoły Podstawowej przy ul. Świdnickiej 13, przy boisku	Burmistrz Gminy Świebodzice
149		Rozporządzenie nr 11 Wojewody Dolnośląskiego z dnia 08 sierpnia 2008 r. (Dz. Urz. Woj. Dol. Nr 221 z dnia 19 sierpnia 2008 r. poz. 2494)	Dąb szypułkowy ( <i>Quercus robur</i> )	Świebodzice	Śródmieście 3	430	rośnie przy ul. Piłsudskiego 8, na posesji przy ogrodzeniu od strony ciągu pieszego przy ul. Słowackiego 2A	Burmistrz Gminy Świebodzice
150		Rozporządzenie nr 11 Wojewody Dolnośląskiego z dnia 08 sierpnia 2008 r. (Dz. Urz. Woj. Dol. Nr 221 z dnia 19 sierpnia 2008 r. poz. 2494)	Platan klonolistny ( <i>Platanus x hispanica</i> 'Acerifolia')	Świebodzice	Śródmieście 3	529/4	Park Caritasu przy ul. Mickiewicza 8, po prawej stronie przy alejce wjazdowej	Burmistrz Gminy Świebodzice
151		Rozporządzenie nr 11 Wojewody Dolnośląskiego z dnia 08 sierpnia 2008 r. (Dz. Urz. Woj. Dol. Nr 221 z dnia 19 sierpnia 2008 r. poz. 2494)	Lipa drobnolistna ( <i>Tilia cordata</i> )	Świebodzice	Śródmieście 3	381	Rynek, na klombie, przy fontannie u wylotu ulicy Mikołaja Kopernika	Burmistrz Gminy Świebodzice
152		Rozporządzenie nr 11 Wojewody Dolnośląskiego z dnia 08 sierpnia 2008 r. (Dz. Urz. Woj. Dol. Nr 221 z dnia 19 sierpnia 2008 r. poz. 2494)	Lipa drobnolistna ( <i>Tilia cordata</i> ) – dwupniowa	Świebodzice	Ciernie 4	544/3	rośnie na posesji Ciernie 161c, teren pensjonatu „Galery 2000”	Burmistrz Gminy Świebodzice
153		Rozporządzenie nr 11 Wojewody Dolnośląskiego z dnia 08 sierpnia 2008 r. (Dz. Urz. Woj. Dol. Nr 221 z dnia 19 sierpnia 2008 r. poz. 2494)	Sosna czarna ( <i>Pinus nigra</i> )	Świebodzice	Ciernie 4	355/1	rośnie przy ul. Ciernie 132a	Burmistrz Gminy Świebodzice
154		Rozporządzenie nr 11 Wojewody Dolnośląskiego z dnia 08 sierpnia 2008 r. (Dz. Urz. Woj. Dol. Nr 221 z dnia 19 sierpnia 2008 r. poz. 2494)	Cis pospolity ( <i>Taxus baccata</i> ) pojedyncze drzewo-forma wielopniowa	Świebodzice	Śródmieście 3	529/4	Park Caritasu, 3 m od ogrodzenia przy ul. Mickiewicza, w otoczeniu dwóch 2-pniowych cisów i klonu zwyczajnego	Burmistrz Gminy Świebodzice
155		Uchwała Nr LIX/428/06 z dnia 21 września 2006 r.	Cis pospolity ( <i>Taxus baccata</i> )	Świebodzice	Pelcznic a 2	266	rośnie na posesji przy ul. Mikulicza 36, na skwerze od strony wejścia	Burmistrz Gminy Świebodzice
156		Uchwała Nr LIX/428/06 z dnia 21 września 2006 r.	Cis pospolity ( <i>Taxus baccata</i> )	Świebodzice	Pelcznic a 2	428/7	rośnie przy ul. Sikorskiego 16	Burmistrz Gminy Świebodzice
157		Uchwała Nr LIX/428/06 z dnia 21 września 2006 r.	Klon pospolity ( <i>Acer platanoides</i> )	Świebodzice	Pelcznic a 1	442/6	rośnie na zieleńcu przed posesją przy ul. Łącznej 49, w odległości ok 25 m od pomnika przyrody cisa pospolitego-nr 13	Burmistrz Gminy Świebodzice
158		Uchwała Nr LIX/428/06 z dnia 21 września 2006 r.	Jesion wyniosły ( <i>Fraxinus excelsior</i> )	Świebodzice	Śródmieście 3	529/4	Park przy „Caritasie” w pobliżu pomnika przyrody platan klonisty-nr 27	Burmistrz Gminy Świebodzice
159		Uchwała Nr LIX/428/06 z dnia 21 września 2006 r.	Cis pospolity ( <i>Taxus baccata</i> )	Świebodzice	Śródmieście 3	529/4	rośnie w parku przy „Caritasie” nieopodal ogrodzenia od strony ulicy Mickiewicza. Obok pomnika przyrody nr 31-cis pospolity	Burmistrz Gminy Świebodzice
160		Uchwała Nr LIX/428/06 z dnia 21 września 2006 r.	Klon pospolity ( <i>Acer platanoides</i> )	Świebodzice	Śródmieście 3	529/4	rośnie w parku przy „Caritasie”, na trawniku przed budynkiem	Burmistrz Gminy Świebodzice
161		Uchwała Nr LIX/428/06 z dnia 21 września 2006 r.	Platan klonolistny ( <i>Platanus x hispanica</i> 'Acerifolia')	Świebodzice	Śródmieście 3	239/2	rośnie w Parku Miejskim na trawniku, 15 m od pomnika przyrody nr 41 i około 30 m od budynku usytuowanego na środku trawnika	Burmistrz Gminy Świebodzice
162		Uchwała Nr LIX/428/06 z dnia 21 września 2006 r.	Jesion wyniosły ( <i>Fraxinus excelsior</i> )	Świebodzice	Śródmieście 3	239/2	rośnie w Parku Miejskim, przy alejce odchodzącej od ulicy Park Miejski, wzdłuż budynków gospodarczych	Burmistrz Gminy Świebodzice
163		Uchwała Nr LIX/428/06 z dnia 21 września 2006 r.	Jesion wyniosły ( <i>Fraxinus excelsior</i> )	Świebodzice	Śródmieście 3	239/2	rośnie w Parku Miejskim od strony ogródków działkowych w sąsiedztwie pomnika przyrody nr 10 ii 11	Burmistrz Gminy Świebodzice
164		Uchwała Nr LIX/428/06 z dnia 21 września 2006 r.	Jesion wyniosły ( <i>Fraxinus excelsior</i> )	Świebodzice	Śródmieście 3	239/2	rośnie w Parku Miejskim od strony ul. Park Miejski	Burmistrz Gminy Świebodzice
165		Uchwała Nr LIX/428/06 z dnia 21 września 2006 r.	Jesion wyniosły ( <i>Fraxinus excelsior</i> )	Świebodzice	Śródmieście 3	239/2	rośnie przy posesji Park Miejski 5, w odległości 5 m od rogu budynku	Burmistrz Gminy Świebodzice
166		Uchwała Nr LIX/428/06 z dnia 21 września 2006 r.	Klon pospolity ( <i>Acer platanoides</i> )	Świebodzice	Śródmieście 3	239/2	rośnie w Parku Miejskim przy wejściu od ulicy Aleje Lipowe, po prawej stronie, przy ogrodzeniu ZOZ	Burmistrz Gminy Świebodzice
167		Uchwała Nr LIX/428/06 z dnia 21 września 2006 r.	Sosna czarna ( <i>Pinus nigra</i> )	Świebodzice	Ciernie 4	355/1	rośnie przy ruinach zamku na posesji Ciernie 132a	Burmistrz Gminy Świebodzice

168		Uchwała Nr LIX/428/06 z dnia 21 września 2006 r.	Cis pospolity ( <i>Taxus boccata</i> )	Świebodzice	Ciernie 4	355/1	rośnie przy ruinach zamku na posesji Ciernie 132a	Burmistrz Gminy Świebodzice
169	1996-10-29	Uchwała Nr XXX/140/96 z dnia 29 października 1996 r.	Jarząb pospolity ( <i>Sorbus acuparia</i> )	Wałbrzych	19	40/3	Wałbrzych- Stary Zdrój przy schodkach pomiędzy posesjami przy ul. Chałubińskiego 16 a 17	Gmina Wałbrzych
170	1996-10-29	Uchwała Nr XXX/140/96 z dnia 29 października 1996 r.	Buk pospolity ( <i>Fagus sylvatica</i> )	Wałbrzych	19	61/12	Wałbrzych -Stary Zdrój za ogrodzeniem na posesji przy ul. Żeromskiego 59, na trawniku od strony ulicy	Gmina Wałbrzych
171	1996-10-29	Uchwała Nr XXX/140/96 z dnia 29 października 1996 r.	Klon pospolity ( <i>Acer platanoides</i> )	Wałbrzych	20	63/8	Wałbrzych -Stary Zdrój, ul. Przywodna za posesją przy ul. 11 go Listopada 12. Na skarpie w sąsiedztwie garaży 11m od lipy nr 22	Gmina Wałbrzych
172	1996-10-29	Uchwała Nr XXX/140/96 z dnia 29 października 1996 r.	Lipa drobnolistna ( <i>Tilia cordata</i> )	Wałbrzych	20	63/13	Wałbrzych -Stary Zdrój ul. Przywodna za posesją przy ul. 11 go Listopada 12. Na skarpie w sąsiedztwie garaży	Gmina Wałbrzych
173	1996-10-29	Uchwała Nr XXX/140/96 z dnia 29 października 1996 r.	Buk pospolity ( <i>Fagus sylvatica</i> )	Wałbrzych	20	161/2	Wałbrzych -Stary Zdrój w zadrzewieniu przy skrzyżowaniu ulic Pocztovej i 11 go Listopada 19 obok drewnianego ogrodzenia na wzniesieniu	Gmina Wałbrzych
174	1996-10-29	Uchwała Nr XXX/140/96 z dnia 29 października 1996 r.	Dąb szypułkowy ( <i>Quercus robur</i> )	Wałbrzych	20	131	Wałbrzych -Stary Zdrój, na wysokiej skarpie, za ogrodami, w sąsiedztwie ogródków działkowych, na zapleczu posesji przy ul. Pocztovej 14. Przy drodze łączącej ulicę Pułaskiego z Pocztovej	Gmina Wałbrzych
175	1996-10-29	Uchwała Nr XXX/140/96 z dnia 29 października 1996 r.	Wierzba biała ( <i>Salix alba</i> )	Wałbrzych			Wałbrzych -Stary Zdrój, ul. Pocztovej	Gmina Wałbrzych
176	1996-10-29	Uchwała Nr XXX/140/96 z dnia 29 października 1996 r.	Dąb szypułkowy ( <i>Quercus robur</i> )	Wałbrzych	12	1 /1	Wałbrzych -Stary Zdrój ul. Legnicka 2, obok hurtowni napojów. Przy utwardzonej drodze do lasu. Pięć metrów za budynkiem gospodarczym.	Gmina Wałbrzych
177	1996-10-29	Uchwała Nr XXX/140/96 z dnia 29 października 1996 r.	Buk pospolity ( <i>Fagus sylvatica</i> )	Wałbrzych	15	256	Wałbrzych -Konradów, na posesji prywatnej przy ul. Kopalnianej 7 na trawniku	Gmina Wałbrzych
178	1996-10-29	Uchwała Nr XXX/140/96 z dnia 29 października 1996 r.	Klon pospolity ( <i>Acer platanoides</i> )	Wałbrzych	18	188/1	Wałbrzych- Biały Kamień 30m od posesji przy ul. Gen. Andersa 24, na trawniku przy przystanku MZK	Gmina Wałbrzych
179	1996-10-29	Uchwała Nr XXX/140/96 z dnia 29 października 1996 r.	Wierzba płacząca ( <i>Salix x sepulcralis 'Chrysocoma'</i> )	Wałbrzych	16	117/1	Wałbrzych- Biały Kamień obok budynku na posesji przy ul. Ratuszowej 2	Gmina Wałbrzych
180	1996-10-29	Uchwała Nr XXX/140/96 z dnia 29 października 1996 r.	Kasztanowiec biały ( <i>Aesculum hippocastanum</i> )	Wałbrzych	18	169/2	Wałbrzych- Biały Kamień, na trawniku przy posesji ul. Gen. Andersa 37	Gmina Wałbrzych
181	1996-10-29	Uchwała Nr XXX/140/96 z dnia 29 października 1996 r.	Lipa drobnolistna ( <i>Tilia cordata</i> )	Wałbrzych	29	155/5	Wałbrzych- Sobięcin, z tyłu posesji przy ul. 1 Maja 158 (własność Nadleśnictwa Wałbrzych)	Gmina Wałbrzych
182	1996-10-29	Uchwała Nr XXX/140/96 z dnia 29 października 1996 r.	Kasztanowiec biały ( <i>Aesculum hippocastanum</i> )	Wałbrzych	29	155/5	Wałbrzych Sobięcin, z tyłu posesji przy ul. 1 Maja 154 (własność Nadleśnictwa Wałbrzych)	Gmina Wałbrzych
183	1996-10-29	Uchwała Nr XXX/140/96 z dnia 29 października 1996 r.	Klon pospolity ( <i>Acer platanoides</i> )	Wałbrzych	29	153/11	Wałbrzych Sobięcin, z tyłu posesji przy ul. 1 Maja 154 , na trawniku między dwoma garażami w odległości odpowiednio 2 i 1 , 5 m	Gmina Wałbrzych
184	1996-10-29	Uchwała Nr XXX/140/96 z dnia 29 października 1996 r.	Buk pospolity odm. Strzępolistna ( <i>Fagus sylvatica</i> var. <i>Laciniata</i> )	Wałbrzych	30	360/2	Wałbrzych – Sobięcin, Park im. T. Kościuszki, na trawniku obok ul. Jordana (główna aleja parkowa)	Gmina Wałbrzych
185	1996-10-29	Uchwała Nr XXX/140/96 z dnia 29 października 1996 r.	Dąb szypułkowy ( <i>Quercus robur</i> )	Wałbrzych	30	360/2	Wałbrzych – Sobięcin, Park im. T. Kościuszki , obok pomnika Koprnika	Gmina Wałbrzych
186	1996-10-29	Uchwała Nr XXX/140/96 z dnia 29 października 1996 r.	Dąb szypułkowy ( <i>Quercus robur</i> )	Wałbrzych	30	424/2	Wałbrzych- Sobięcin, na trawniku obok posesji ul. Kosteckiego 1	Gmina Wałbrzych
187	1996-10-29	Uchwała Nr XXX/140/96 z dnia 29 października 1996 r.	Jesion wyniosły ( <i>Fraxinus excelsior</i> )	Wałbrzych	30	308/3	Wałbrzych -Sobięcin, na trawniku z tyłu posesji przy ul. 1 Maja 137a	Gmina Wałbrzych
188	1996-10-29	Uchwała Nr XXX/140/96 z dnia 29 października 1996 r.	Jesion wyniosły ( <i>Fraxinus excelsior</i> )	Wałbrzych	33	622/3	Wałbrzych – Podgórze na terenie posesji przy ul. Niepodległości 52	Gmina Wałbrzych

189	1996-10-29	Uchwała Nr XXX/140/96 z dnia 29 października 1996 r.	Kasztanowiec biały ( <i>Aesculum hippocastanum</i> )	Wałbrzych	39	124	Wałbrzych -Podgórze obok posesji przy ul. Poniatowskiego 1 na skwerze, na rozwidleniu dróg nieopodal ruin kościoła	Gmina Wałbrzych
190	1996-10-29	Uchwała Nr XXX/140/96 z dnia 29 października 1996 r.	Lipa drobnolistna ( <i>Tilia cordata</i> )	Wałbrzych	39	106/1	Wałbrzych -Podgórze, ul. Szkolna 16 na trawniku ogrodzona drewnianym płotem	Gmina Wałbrzych
191	1996-10-29	Uchwała Nr XXX/140/96 z dnia 29 października 1996 r.	Jesion wyniosły ( <i>Fraxinus excelsior</i> )	Wałbrzych	11	88	Wałbrzych -Poniatów, na skraju zadrzewienia przy cieku Poniatówka	Gmina Wałbrzych
192	1996-10-29	Uchwała Nr XXX/140/96 z dnia 29 października 1996 r.	Dąb szypułkowy ( <i>Quercus robur</i> )	Wałbrzych	11	88	Wałbrzych -Poniatów, w zadrzewieniu, w sąsiedztwie boiska, niedaleko obiektu 52 i 2	Gmina Wałbrzych
193	1996-10-29	Uchwała Nr XXX/140/96 z dnia 29 października 1996 r.	Kasztanowiec biały ( <i>Aesculum hippocastanum</i> )	Wałbrzych	52	21976	Wałbrzych – Lubiechów, ul. Wilcza 38 obok budynku stowarzyszenia Rozwoju Infrastruktury i Wspierania Gospodarczych Inicjatyw Lokalnych, nad potokiem Lubiechowska Woda.	Gmina Wałbrzych
194	1996-10-29	Uchwała Nr XXX/140/96 z dnia 29 października 1996 r.	Platan kolnolistny ( <i>Platanus acerifolia</i> )	Wałbrzych	27	468/9	Wałbrzych – Śródmieście, teren Komendy Wojewódzkiej Państwowej Straży Pożarnej, przy ul. Matejki 5, na skwerze z tyłu budynku	Gmina Wałbrzych
195	1996-10-29	Uchwała Nr XXX/140/96 z dnia 29 października 1996 r.	Miłorząb dwuklapowy ( <i>Ginkgo biloba</i> )	Wałbrzych	27	468/9	Wałbrzych – Śródmieście, teren Komendy Wojewódzkiej Państwowej Straży Pożarnej, przy ul. Matejki 5, na skwerze z tyłu budynku	Gmina Wałbrzych
196	1996-10-29	Uchwała Nr XXX/140/96 z dnia 29 października 1996 r.	Grab pospolity ( <i>Carpinus betulus L.</i> )	Wałbrzych	27	406/1	Wałbrzych -Śródmieście, na terenie posesji przy ul. Matejki 2 (Urząd Stanu Cywilnego)	Gmina Wałbrzych
197	1996-10-29	Uchwała Nr XXX/140/96 z dnia 29 października 1996 r.	Robinia akacjowa ( <i>Robinia pseudoacacia L.</i> )	Wałbrzych	27	376	Wałbrzych – Śródmieście, na skwerze, na posesji przy ul. Limanowskiego 7, za ceglany murem	Gmina Wałbrzych
198	1996-10-29	Uchwała Nr XXX/140/96 z dnia 29 października 1996 r.	Buk pospolity ( <i>Fagus sylvatica</i> )	Wałbrzych	33	33/1	Wałbrzych – Śródmieście, Las Komunalny od strony ul. Okrzei 1, przy ścieżce w wąwozie, przy ogrodzeniu ogródków działkowych	Gmina Wałbrzych
199	1996-10-29	Uchwała Nr XXX/140/96 z dnia 29 października 1996 r.	Buk pospolity ( <i>Fagus sylvatica</i> )	Wałbrzych	33	33/1	Wałbrzych – Śródmieście, Las Komunalny od strony ul. Okrzei 1, 10m od pomnika przyrody nr 59	Gmina Wałbrzych
200	1996-10-29	Uchwała Nr XXX/140/96 z dnia 29 października 1996 r.	Buk pospolity ( <i>Fagus sylvatica</i> )	Wałbrzych	33	33/1	Wałbrzych – Śródmieście, Las Komunalny od strony ul. Okrzei 1, 4m od pomnika przyrody nr 60, na stoku wąwozu	Gmina Wałbrzych
201	1996-10-29	Rozporządzenie Nr 11 Wojewody Dolnośląskiego z dnia 8 sierpnia 2008 r. (Dz. Urz. Woj. Dol. Nr 221 z dnia 19 sierpnia 2008 r. poz. 2494)	Dąb szypułkowy ( <i>Quercus robur</i> )	Wałbrzych	11	88	Wałbrzych -Poniatów, na obrzeżu lasu, niedaleko osiedla Poniatów, w sąsiedztwie boiska sportowego	Gmina Wałbrzych
202	1996-10-29	Rozporządzenie Nr 11 Wojewody Dolnośląskiego z dnia 8 sierpnia 2008 r. (Dz. Urz. Woj. Dol. Nr 221 z dnia 19 sierpnia 2008 r. poz. 2494)	Dąb szypułkowy ( <i>Quercus robur</i> )	Wałbrzych	30	23	Wałbrzych -Sobięcín na łące obok cieku wodnego, w sąsiedztwie zabudowań i ogrodów działkowych	Gmina Wałbrzych
203	1996-10-29	Rozporządzenie Nr 11 Wojewody Dolnośląskiego z dnia 8 sierpnia 2008 r. (Dz. Urz. Woj. Dol. Nr 221 z dnia 19 sierpnia 2008 r. poz. 2494)	Dąb szypułkowy ( <i>Quercus robur</i> )	Wałbrzych	21	24/ 7	Wałbrzych -Stary Zdrój, nad stawem przy ul. Namysłowskiego, koło dawnej kopalni -szyb Chwalibóg	Gmina Wałbrzych
204	2008-08-08	Rozporządzenie Nr 11 Wojewody Dolnośląskiego z dnia 8 sierpnia 2008 r. (Dz. Urz. Woj. Dol. Nr 221 z dnia 19 sierpnia 2008 r. poz. 2494)	Cis pospolity ( <i>Taxus baccata</i> ), forma wielopienna	Wałbrzych	51	16/24	Wałbrzych – Szczawienko, Nadleśnictwo Wałbrzych Obręb Wałbrzych oddz. 24a, przy drodze granicznej rezerwatna terenie Książańskiego Parku Krajobrazowego	Gmina Wałbrzych
205	2008-08-08	Rozporządzenie Nr 11 Wojewody Dolnośląskiego z dnia 8 sierpnia 2008 r. (Dz. Urz. Woj. Dol. Nr 221 z dnia 19 sierpnia 2008 r. poz. 2494)	Cis pospolity ( <i>Taxus baccata</i> )	Wałbrzych	51	16/24	Wałbrzych -Szczawienko, w lesie przy ścieżce spacerowej, na stoku obok szkółki leśnej, w pobliżu ogrodzenia z siatki. Nadleśnictwo Wałbrzych Obręb Wałbrzych oddz. 24b, przy drodze granicznej rezerwatna terenie Książańskiego Parku Krajobrazowego	Gmina Wałbrzych

206	2008-08-08	Rozporządzenie Nr 11 Wojewody Dolnośląskiego z dnia 8 sierpnia 2008 r. (Dz. Urz. Woj. Dol. Nr 221 z dnia 19 sierpnia 2008 r. poz. 2494)	Cis pospolity ( <i>Taxus baccata</i> )	Wałbrzych	51	40423	Wałbrzych -Szcawienko, w lesie przy ścieżce spacerowej, na stoku obok szkółki leśnej, w pobliżu ogrodzenia z siatki. Nadleśnictwo Wałbrzych Obręb Wałbrzych oddz. 16c w lesie na zboczu skalnego urwiska w pobliżu ruin zamku "Stary Książ" – Rezerwat "Przełomy pod Książem" na terenie Książańskiego PK	Gmina Wałbrzych
207	2008-08-08	Rozporządzenie Nr 11 Wojewody Dolnośląskiego z dnia 8 sierpnia 2008 r. (Dz. Urz. Woj. Dol. Nr 221 z dnia 19 sierpnia 2008 r. poz. 2494)	Cis pospolity ( <i>Taxus baccata</i> )	Wałbrzych	30	23	Wałbrzych -Sobięcin na skarpie obok posesji przy ul. Pstrowskiego 36	Gmina Wałbrzych
208	2008-08-08	Rozporządzenie Nr 11 Wojewody Dolnośląskiego z dnia 8 sierpnia 2008 r. (Dz. Urz. Woj. Dol. Nr 221 z dnia 19 sierpnia 2008 r. poz. 2494)	Bluszcz pospolity ( <i>Hedera helix</i> )	Wałbrzych	51	9/2	Wałbrzych – Szcawienko, Ruiny zamku "Stary Książ"- rezerwat "Przełomy pod Książem" oddz. 16c Nadleśnictwa Wałbrzych na terenie Książańskiego PK	Gmina Wałbrzych
209	2008-08-08	Rozporządzenie Nr 11 Wojewody Dolnośląskiego z dnia 8 sierpnia 2008 r. (Dz. Urz. Woj. Dol. Nr 221 z dnia 19 sierpnia 2008 r. poz. 2494)	Grupa 2 drzew -Cis pospolity ( <i>Taxus baccata</i> )	Wałbrzych	51	15/21	Wałbrzych –Szcawienko na terenie leśnym w pobliżu ścieżki w Książańskim PK oddz. 21d, na zboczu wąwozu w pobliżu skarpy	Gmina Wałbrzych
210	2008-08-08	Rozporządzenie Nr 11 Wojewody Dolnośląskiego z dnia 8 sierpnia 2008 r. (Dz. Urz. Woj. Dol. Nr 221 z dnia 19 sierpnia 2008 r. poz. 2494)	Grupa 2 drzew Cis pospolity ( <i>Taxus baccata</i> )	Wałbrzych	51	15/21	Wałbrzych –Szcawienko na terenie leśnym w pobliżu ścieżki w Książańskim PK oddz. 25b, niedaleko Czarciego Potoku, na skarpie skalnej	Gmina Wałbrzych
211	2008-08-08	Rozporządzenie Nr 11 Wojewody Dolnośląskiego z dnia 8 sierpnia 2008 r. (Dz. Urz. Woj. Dol. Nr 221 z dnia 19 sierpnia 2008 r. poz. 2494)	Cis pospolity ( <i>Taxus baccata</i> ), forma wielopniowa	Wałbrzych	30	360/2	Wałbrzych -Sobięcin Park Kościuszki przy ul. Jordana około 20m od buka pospolitego odm. strzępolistnej	Gmina Wałbrzych
212	2008-08-08	Rozporządzenie Nr 11 Wojewody Dolnośląskiego z dnia 8 sierpnia 2008 r. (Dz. Urz. Woj. Dol. Nr 221 z dnia 19 sierpnia 2008 r. poz. 2494)	Grupa 7 drzew - Dąb szypułkowy ( <i>Quercus robur</i> )	Wałbrzych	11	88		
213	2008-08-08	Rozporządzenie Nr 11 Wojewody Dolnośląskiego z dnia 8 sierpnia 2008 r. (Dz. Urz. Woj. Dol. Nr 221 z dnia 19 sierpnia 2008 r. poz. 2494)	Grupa 3 drzew Kasztan jadalny ( <i>Castanea sativa</i> Mill.)	Wałbrzych	30	360/2	Wałbrzych -Sobięcin Park Kościuszki przy ul. Jordana	Gmina Wałbrzych
214	2008-08-08	Rozporządzenie Nr 11 Wojewody Dolnośląskiego z dnia 8 sierpnia 2008 r. (Dz. Urz. Woj. Dol. Nr 221 z dnia 19 sierpnia 2008 r. poz. 2494)	Aleja 127 drzew - Lipa drobnolistna ( <i>Tilia cordata</i> )	Wałbrzych	51	31, 33	Wałbrzych- część alei znajduje się na terenie miasta Świebodzic a część na terenie miasta Wałbrzycha, zaczyna się od skrzyżowania ul. Spacerowej z ul. Dębową a kończy się przy bramie do parku przyzamkowego w Książu	Gmina Wałbrzych
215	2008-08-08	Rozporządzenie Nr 11 Wojewody Dolnośląskiego z dnia 8 sierpnia 2008 r. (Dz. Urz. Woj. Dol. Nr 221 z dnia 19 sierpnia 2008 r. poz. 2494)	Aleja lipowa - 454 drzewa - Lipa drobnolistna ( <i>Tilia cordata</i> )	Wałbrzych	51	41, 46	Wałbrzych, aleja przebiega od dziedzica Zamku Książ przez teren parku zamkowego, od kaplicy Hochbergów, następnie do ul. Wrocławskiej , przecina ją, prowadzi szlakiem Ulanów Nadwiślańskich do ul. Wileczej 2 (na długości ok. 2 km)	Gmina Wałbrzych
216	2008-08-08	Rozporządzenie Nr 11 Wojewody Dolnośląskiego z dnia 8 sierpnia 2008 r. (Dz. Urz. Woj. Dol. Nr 221 z dnia 19 sierpnia 2008 r. poz. 2494)	Aleja kasztanowcowa - 124 drzewa - Kasztanowiec biały ( <i>Aesculum hippocastanum</i> )	Wałbrzych	1	118	Wałbrzych , aleja zlokalizowana jest w okolicach Zamku Książ, biegnie od zaplecza posesji ul. Azaliowej do ul. Wrocławskiej. Początek alei (drzewo nr 1) na zapleczu posesji, ul. Azaliowa 2	Gmina Wałbrzych
217	2008-08-08	Rozporządzenie Nr 11 Wojewody Dolnośląskiego z dnia 8 sierpnia 2008 r. (Dz. Urz. Woj. Dol. Nr 221 z dnia 19 sierpnia 2008 r. poz. 2494)	Kamieniołom ryolitu - odsłonięcie geologiczne	Wałbrzych	41	45/2, 45/3	Wałbrzych – Podgórze. Nieczynny kamieniołom położony na północno-zachodnim stoku wzgórza Barbarka (635m n.p.m. ) w lesie w odległości ok.800m na południowy zachód od stacji kolejowej Wałbrzych Główny. W pobliżu kamieniołomu przechodzi niebieski szlak turystyczny	Gmina Wałbrzych

218	2008-08-08	Rozporządzenie Nr 11 Wojewody Dolnośląskiego z dnia 8 sierpnia 2008 r. (Dz. Urz. Woj. Dol. Nr 221 z dnia 19 sierpnia 2008 r. poz. 2494)	Zamkowa Góra-odslonięcie autoklastycznej brekcji wulkanicznej – grupa skalna	Wałbrzych	43	3/5	Wałbrzych- Zamkowa Góra (620m n.p.m.) usytuowana jest w dzielnicy Wałbrzych Nowy Dwór w odległości ok. 1,5 km na południowy wschód od dworca kolejowego Wałbrzych Główny . Szczyt jest dostępny znakowanym szlakiem turystycznym ,a na wierzchołku znajdują się ruiny średniowiecznego zamku	Gmina Wałbrzych
-----	------------	---	--	-----------	----	-----	--	-----------------



## K. Charakterystyka RLM dla aglomeracji

Równoważna Liczba Mieszkańców (RLM) to liczba wyrażająca wielokrotność ładunku zanieczyszczeń w ściekach odprowadzanych z obiektów przemysłowych i usługowych w stosunku do jednostkowego ładunku zanieczyszczeń w ściekach z gospodarstw domowych, odprowadzanych od jednego mieszkańca w ciągu doby.

Przyjmuje się, że przeliczeniowy statystyczny mieszkaniec gospodarstwa domowego produkuje dobowo ścieki o ładunku biologicznym (BZT<sub>5</sub>) wynoszącym 60 gramów tlenu. Oznacza to, że przyjęto, że 1 RLM odzwierciedla ładunek ścieków wytwarzanych przez 1 mieszkańca.

RLM od osób czasowo przebywających w Aglomeracji (tzw. zarejestrowane miejsca noclegowe) przyjęto na podstawie danych z gmin. Na potrzeby określenia ładunku ścieków z przemysłu zastosowano wzór przeliczeniowy:

$$1 \text{ RLM} = [\text{BZT}_5 \text{ (kg/dzień)}] / [0,06 \text{ (kg O}_2\text{/Mk*d)}]$$

Lp.	Wyszczególnienie	RLM
1	Liczba mieszkańców korzystających z istniejącej sieci kanalizacyjnej	127 811
2	Równoważna Liczba Mieszkańców wynikająca z dobowego ładunku ścieków odprowadzanych przez zakłady przemysłowe i usługowe korzystające z istniejącej sieci kanalizacyjnej	5 763
3	Osoby czasowo przebywające w aglomeracji korzystające z sieci kanalizacyjnej	2 529
4	Liczba mieszkańców korzystających z indywidualnych systemów oczyszczania ścieków - zbiorniki bezodpływowe	1 909
5	RLM dostarczany do oczyszczalni ścieków taborem asenizacyjnym – przemysł	0
6	RLM osób czasowo przebywających w aglomeracji dostarczany do oczyszczalni ścieków taborem asenizacyjnym	0
7	Liczba mieszkańców korzystających z indywidualnych systemów oczyszczania ścieków - oczyszczalnie przydomowe	88
<b>8</b>	<b>RLM Aglomeracji</b>	<b>138 100</b>

## L. Przesłanki złożenia wniosku o ustalenie granic i obszaru Aglomeracji Wałbrzych

Konieczność złożenia nowego wniosku jest spowodowana następującymi przesłankami:

a. przeprowadzenie aktualizacji granic obszaru Aglomeracji ze względu na inwestycje kanalizacyjne wykonane od daty ustanowienia aglomeracji;

b. uaktualnieniem liczby RLM Aglomeracji Wałbrzych;

c. wymaganiami art. 565 ust. 2 ustawy Prawo wodne (t.j. Dz.U. 2020 r. poz. 310 ze zm.), wg którego wszystkie obowiązujące aglomeracje ustanowione przed 1 stycznia 2018 roku tracą ważność 31 grudnia 2020 r.;

d. obowiązek wynikający z Rozporządzenia Ministra Gospodarki Morskiej i Żeglugi Śródlądowej z dnia 27 lipca 2018 roku w sprawie sposobu wyznaczania obszaru i granic aglomeracji, (Dz.U. z 2018, poz. 1586) wykonania mapy Aglomeracji w skali 1:10 000.

## M. Sprawdzenie spełniania przez Aglomerację Wałbrzych warunków Dyrektywy Rady 91/271/EWG dotyczącej oczyszczania ścieków komunalnych.

Warunki Dyrektywy	Rodzaj warunku	Aglomeracja opracowywana	Spełnienie warunku Tak/Nie
Warunek I (z art. 10 Dyrektywy)	Zapewnienie odpowiedniej wydajności oczyszczalni ścieków obsługującej aglomerację	Średnia dobowo wydajność oczyszczalni = 40 000 m <sup>3</sup> /d, tj. 200 000 RLM; Średnia ilość ścieków powstających w całej aglomeracji = 23 555,5 m <sup>3</sup> /d, tj. ok. 87 912 RLM; Ilość RLM aglomeracji 138 100 RLM	Tak
Warunek II (z art. 4 i/lub 5 Dyrektywy)	Zapewnienie odpowiedniego standardu oczyszczania ścieków w oczyszczalni ścieków znajdującej się w aglomeracji	Największy średni tygodniowy ładunek zanieczyszczeń odprowadzanych do OŚ jest równy 171 115 RLM <sub>rzecz</sub> , [RLM <sub>rzecz</sub> = ((Q <sub>rok</sub> /365)*1,3*BZT <sub>5</sub> )/60] I jest mniejszy od RLM oczyszczalni ścieków równy 200 000 RLM <sub>oś</sub>	RLM <sub>oś</sub> >= RLM <sub>rzecz</sub> Tak

		Wskaźniki zanieczyszczeń w ściekach oczyszczonych są niższe od dopuszczalnych	Tak
Warunek III (z art.3 Dyrektywy)	Stopień skanalizowania aglomeracji	Liczba 2% RLM Aglomeracji jest równa 2 760. Liczba osób podłączonych korzystających ze zbiorników szczelnych musi być mniejsza niż 2 000 RLM. Oznacza to, że zbiorników szczelnych w Aglomeracji musi być mniej niż: 571 i wartość ta jest już obecnie mniejsza wynosi 561 zbiorników szczelnych (1 909 RLM).	Tak

Weryfikacja spełniania warunków Dyrektywy Rady 91/271/EWG dotyczącej oczyszczania ścieków komunalnych jest konieczna do wykonywania podczas przeglądów aglomeracji, o których jest mowa w art.92 ustawy Prawo wodne (t.j. Dz.U. z 2020 r. poz. 310 ze zm.).

**N. Dokumenty stanowiące podstawę do wyznaczenia granic aglomeracji:**

<i>Lp.</i>	<i>Wyszczególnienie</i>	<i>Nie</i>	<i>Tak</i>
1	Miejscowe plany zagospodarowania przestrzennego		+
2	Studium uwarunkowań i kierunków zagospodarowania przestrzennego gminy		+
3	Decyzje o ustaleniu lokalizacji inwestycji celu publicznego	+	
4	Wieloletnie plany rozwoju i modernizacji urządzeń wodociągowych i kanalizacyjnych		+
5	Inne (wymienić) Decyzje pozwolenia wodnoprawnego		+

**Ad. 1**

- Uchwała nr XXXVIII/74/97 Rady Miejskiej Wałbrzycha z dnia 26 czerwca 1997r. w sprawie zmiany uchwały nr LIX/30/94 Rady Miejskiej Wałbrzycha z dnia 21 kwietnia 1994 r. o zatwierdzeniu miejscowego planu ogólnego zagospodarowania przestrzennego miasta Wałbrzycha (ul. Główna)
- Uchwała nr XXXVIII/76/97 Rady Miejskiej Wałbrzycha z dnia 26 czerwca 1997r. w sprawie zmiany uchwały nr LIX/30/94 Rady Miejskiej Wałbrzycha z dnia 21 kwietnia 1994 r. o zatwierdzeniu miejscowego planu ogólnego zagospodarowania przestrzennego miasta Wałbrzycha (ul. Kani)
- Uchwała nr XXXVIII/77/97 Rady Miejskiej Wałbrzycha z dnia 26 czerwca 1997r. w sprawie zmiany uchwały nr LIX/30/94 Rady Miejskiej Wałbrzycha z dnia 21 kwietnia 1994 r. o zatwierdzeniu miejscowego planu ogólnego zagospodarowania przestrzennego miasta Wałbrzycha (Palmiarnia)
- Uchwała nr XXXVIII/78/97 Rady Miejskiej Wałbrzycha z dnia 26 czerwca 1997r. w sprawie zmiany uchwały nr LIX/30/94 Rady Miejskiej Wałbrzycha z dnia 21 kwietnia 1994 r. o zatwierdzeniu miejscowego planu ogólnego zagospodarowania przestrzennego miasta Wałbrzycha (cmentarz Podwale)
- Uchwała nr III/33/98 Rady Miejskiej Wałbrzycha z dnia 11 grudnia 1998 r. w sprawie miejscowego planu zagospodarowania przestrzennego usług kultury w Wałbrzychu (Al. Wyzwolenia)
- Uchwała nr III/36/98 Rady Miejskiej Wałbrzycha z dnia 11 grudnia 1998 r. w sprawie miejscowego planu zagospodarowania przestrzennego terenu usług, handlu, rzemiosła, mieszkalnictwa, komunikacji i zieleni w Wałbrzychu (Lewartowskiego, Pługa)
- Uchwała nr III/38/98 Rady Miejskiej Wałbrzycha z dnia 11 grudnia 1998 r. w sprawie miejscowego planu zagospodarowania przestrzennego terenu usług ogólnomiejskich, handlu, rzemiosła nieuciążliwego, mieszkalnictwa, zieleni i komunikacji w Wałbrzychu (rynek)
- Uchwała nr II/15/98 Rady Miejskiej Wałbrzycha z dnia 18 listopada 1998 r. w sprawie miejscowego planu zagospodarowania przestrzennego Wałbrzyskiej Specjalnej Strefy Ekonomicznej – Etap III w Wałbrzychu (Strefa Etap III)
- Uchwała nr XXI/351/2000 Rady Miejskiej Wałbrzycha z dnia 30 marca 2000 r. w sprawie uchwalenia miejscowego planu ogólnego zagospodarowania przestrzennego miasta Wałbrzycha (ul. Wrocławska)
- Uchwała nr XXIII/396/2000 Rady Miejskiej Wałbrzycha z dnia 30 maja 2000 r. w sprawie zmiany miejscowego planu zagospodarowania przestrzennego miasta Wałbrzycha (ul. Wrocławska-Wilcza)

- Uchwała nr XLVIII/59/2002 Rady Miejskiej Wałbrzycha z dnia 28 marca 2002 r. w sprawie miejscowego planu zagospodarowania przestrzennego miasta Wałbrzycha terenu położonego przy ul. Dworcowej (ul. Dworcowa)
- Uchwała nr LVII/152/2002 Rady Miejskiej Wałbrzycha z dnia 10 października 2002 r. w sprawie zmiany miejscowego planu zagospodarowania przestrzennego terenu usług, handlu, rzemiosła, mieszkalnictwa, komunikacji i zieleni w Wałbrzychu obejmującej działki nr 124/5, 125/1, 417/2, 417/4, 482/6... (ZUS)
- Uchwała nr VIII/100/2003 Rady Miejskiej Wałbrzycha z dnia 29 kwietnia 2003 r. w sprawie miejscowego planu zagospodarowania przestrzennego miasta Wałbrzycha położonego przy ul. Wałbrzyskiej (ul. Wałbrzyska)
- Uchwała nr XII/143/2003 Rady Miejskiej Wałbrzycha z dnia 10 lipca 2003 r. w sprawie uchwalenia zmiany miejscowego planu zagospodarowania przestrzennego Wałbrzyskiej Specjalnej Strefy Ekonomicznej – Etap III w Wałbrzychu (Strefa Etap III zmiana)
- Uchwała nr XXI/16/04 Rady Miejskiej Wałbrzycha z dnia 27 lutego 2004 r. w sprawie miejscowego planu zagospodarowania przestrzennego obszaru położonego przy ul. Noworudzkiej w Wałbrzychu (ul. Noworudzka)
- Uchwała nr XXVI/55/04 Rady Miejskiej Wałbrzycha z dnia 26 maja 2004 r. w sprawie miejscowego planu zagospodarowania przestrzennego obszaru położonego w rejonie ulic Łączna – Zakole - Lubiechowska w Wałbrzychu (Łączna – Zakole)
- Uchwała nr XXIX/90/04 Rady Miejskiej Wałbrzycha z dnia 30 września 2004 r. w sprawie miejscowego planu zagospodarowania przestrzennego obszaru położonego w rejonie ul. Orkana - Jachimowicza w Wałbrzychu (Orkana - Jachimowicza)
- Uchwała nr XLVI/321/05 Rady Miejskiej Wałbrzycha z dnia 25 listopada 2005 r. w sprawie uchwalenia miejscowego planu zagospodarowania przestrzennego dla obszaru w rejonie ul. Ludowa - Andersa w Wałbrzychu (Ludowa - Andersa)
- Uchwała nr LVI/431/06 Rady Miejskiej Wałbrzycha z dnia 28 września 2006 r. w sprawie uchwalenia miejscowego planu zagospodarowania przestrzennego dla obszaru w rejonie ul. Beskidzkiej – Sosnowej - Orkana w Wałbrzychu (Beskidzka)
- Uchwała nr V/48/07 Rady Miejskiej Wałbrzycha z dnia 15 lutego 2007 r. w sprawie uchwalenia miejscowego planu zagospodarowania przestrzennego Wałbrzyskiej Specjalnej Strefy Ekonomicznej – dla południowej części Etapu II (Strefa Etap II)
- Uchwała nr VII/60/07 Rady Miejskiej Wałbrzycha z dnia 29 marca 2007 r. w sprawie miejscowego planu zagospodarowania przestrzennego obszaru Zachodniej Obwodnicy Miasta - rejonu ul. St. Żeromskiego - Starachowickiej w Wałbrzychu (Żeromskiego - Starachowicka)
- Uchwała nr X/90/07 Rady Miejskiej Wałbrzycha z dnia 23 czerwca 2007 r. w sprawie uchwalenia miejscowego planu zagospodarowania przestrzennego dla obszaru ul. Wrocławskiej i alei de Gaulle’a – rejon ulic Wilczej i Pogodnej w Wałbrzychu (de Gaulle’a)
- Uchwała nr X/91/07 Rady Miejskiej Wałbrzycha z dnia 28 czerwca 2007 r. w sprawie uchwalenia miejscowego planu zagospodarowania przestrzennego obszaru Zachodniej Obwodnicy Miasta w rejonie ul. Wyszyńskiego i Sokołowskiego w Wałbrzychu (Wyszyńskiego - Sokołowskiego)
- Uchwała nr X/92/07 Rady Miejskiej Wałbrzycha z dnia 28 czerwca 2007 r. w sprawie uchwalenia miejscowego planu zagospodarowania przestrzennego Zachodniej Obwodnicy Miasta – rejon Wzgórza Gedymina w Wałbrzychu (Wzgórze Gedymina)
- Uchwała nr XXIV/210/08 Rady Miejskiej Wałbrzycha z dnia 29 kwietnia 2008 r. w sprawie uchwalenia miejscowego planu zagospodarowania przestrzennego obszaru centralnej części śródmieścia – rejon ulic 1-go Maja - Limanowskiego w Wałbrzychu (Limanowskiego)
- Uchwała nr XXV/221/08 Rady Miejskiej Wałbrzycha z dnia 30 maja 2008 r. w sprawie uchwalenia miejscowego planu zagospodarowania przestrzennego obszaru położonego w rejonie ul. Topolowej w Wałbrzychu (Topolowa)

- Uchwała nr XXV/222/08 Rady Miejskiej Wałbrzycha z dnia 30 maja 2008 r. w sprawie uchwalenia miejscowego planu zagospodarowania przestrzennego obszaru położonego w rejonie ul. Moniuszki – Mickiewicza - Południowej w Wałbrzychu (Moniuszki – Garbarska)
- Uchwała nr XXVI/234/08 Rady Miejskiej Wałbrzycha z dnia 27 czerwca 2008 r. w sprawie uchwalenia miejscowego planu zagospodarowania przestrzennego obszaru położonego w rejonie ul. Gen. Wł. Sikorskiego – 1-go Maja w Wałbrzychu (Sikorskiego – 1-go Maja)
- Uchwała nr XXVI/235/08 Rady Miejskiej Wałbrzycha z dnia 27 czerwca 2008 r. w sprawie uchwalenia miejscowego planu zagospodarowania przestrzennego obszaru położonego w rejonie ul. Mazowieckiej – B. Chrobrego – P. Wysockiego w Wałbrzychu (Mazowiecka)
- Uchwała nr XXXII/284/08 Rady Miejskiej Wałbrzycha z dnia 26 listopada 2008 r. w sprawie uchwalenia miejscowego planu zagospodarowania przestrzennego południowo-wschodniej części obszaru ul. Orkana w Wałbrzychu (wsch. część Orkana)
- Uchwała nr LVIII/483/10 Rady Miejskiej Wałbrzycha z dnia 15 października 2010 r. w sprawie uchwalenia miejscowego planu zagospodarowania przestrzennego obszaru zabudowy mieszkaniowo-usługowej w rejonie Alei Wyzwolenia w Wałbrzychu (Al. Wyzwolenia)
- Uchwała nr XXVIII/231/12 Rady Miejskiej Wałbrzycha z dnia 29 marca 2012 r. w sprawie uchwalenia miejscowego planu zagospodarowania przestrzennego obszaru pokopalnianego w rejonie ul. Moniuszki w Wałbrzychu (rejon Moniuszki)
- Uchwała nr XXVIII/232/12 Rady Miejskiej Wałbrzycha z dnia 29 marca 2012r. w sprawie uchwalenia miejscowego planu zagospodarowania przestrzennego obszaru pokopalnianego w rejonie ulic Świętego Józefa-Kosteckiego w Wałbrzychu (rejon Św. Józefa - Kosteckiego)
- Uchwała nr XLI/377/2012 Rady Miejskiej Wałbrzycha z dnia 20 grudnia 2012r. w sprawie uchwalenia miejscowego planu zagospodarowania przestrzennego obszaru pokopalnianego w rejonie ulic 1-go Maja – Antka Kochanka w Wałbrzychu (1Maja – A. Kochanka).
- Uchwała nr XLI/378/2012 Rady Miejskiej Wałbrzycha z dnia 20 grudnia 2012r. w sprawie uchwalenia miejscowego planu zagospodarowania przestrzennego obszaru pokopalnianego w rejonie ulic Piotra Wysockiego – Antka Kochanka w Wałbrzychu (Wysockiego – A. Kochanka).
- Uchwała nr XLI/379/12 Rady Miejskiej Wałbrzycha z dnia 20 grudnia 2012r. w sprawie uchwalenia miejscowego planu zagospodarowania przestrzennego obszaru pokopalnianego w rejonie ulic Piotra Wysockiego – Marcina Kasprzaka w Wałbrzychu (Wysockiego – Kasprzaka)
- Obwieszczenie nr LVIII/2/2014 Rady Miejskiej Wałbrzycha z dnia 20 lutego 2014r. w sprawie ogłoszenia tekstu jednolitego uchwały w sprawie uchwalenia miejscowego planu zagospodarowania przestrzennego obszaru ulic Warszawskiej - Grzybowej w Wałbrzychu (Warszawska – Grzybowa)
- Obwieszczenie nr LVIII/1/2014 Rady Miejskiej Wałbrzycha z dnia 20 lutego 2014r. w sprawie ogłoszenia tekstu jednolitego uchwały w sprawie uchwalenia miejscowego planu zagospodarowania przestrzennego obszaru ulic Sosnowej – Warszawskiej - Grzybowej w Wałbrzychu (Sosnowa – Warszawska – Grzybowa)
- Uchwała nr LVIII/592/2014 Rady Miejskiej Wałbrzycha z dnia 20 lutego 2014r. w sprawie uchwalenia miejscowego planu zagospodarowania przestrzennego obszaru ulic Warszawskiej - Grzybowej w Wałbrzychu (Warszawska – Grzybowa zmiana)
- Uchwała nr LVIII/593/2014 Rady Miejskiej Wałbrzycha z dnia 20 lutego 2014r. w sprawie uchwalenia miejscowego planu zagospodarowania przestrzennego obszaru pokopalnianego w rejonie ulic Małopolskiej i Górniczej w Wałbrzychu (Małopolska i Górnicza)
- Obwieszczenie nr LXI/3/2014 Rady Miejskiej Wałbrzycha z dnia 15 maja 2014r. w sprawie ogłoszenia tekstu jednolitego uchwały w sprawie uchwalenia miejscowego planu zagospodarowania przestrzennego położonego w rejonie ulic Wieniawskiego - Ogrodowej w Wałbrzychu (t.j. Wieniawskiego)
- Uchwała nr IV/43/2015 Rady Miejskiej Wałbrzycha z dnia 19 lutego 2015r. w sprawie uchwalenia miejscowego planu zagospodarowania przestrzennego obszaru ulic B. Chrobrego – Kolejowej w Wałbrzychu (Chrobrego – Kolejowa)

- Uchwała nr IX/120/2015 Rady Miejskiej Wałbrzycha z dnia 25 czerwca 2015r. w sprawie uchwalenia miejscowego planu zagospodarowania przestrzennego w rejonie ulicy Świdnickiej – 11-go Listopada w Wałbrzychu (Świdnicka)
- Uchwała nr IX/123/2015 Rady Miejskiej Wałbrzycha z dnia 25 czerwca 2015r. w sprawie uchwalenia miejscowego planu zagospodarowania przestrzennego w rejonie ulicy Ludowej w Wałbrzychu (Ludowa)
- Uchwała nr XII/158/2015 Rady Miejskiej Wałbrzycha z dnia 24 września 2015r. w sprawie uchwalenia miejscowego planu zagospodarowania przestrzennego obszaru ulicy Wysockiego w Wałbrzychu (Wysockiego)
- Uchwała nr XII/159/2015 Rady Miejskiej Wałbrzycha z dnia 24 września 2015r. w sprawie uchwalenia miejscowego planu zagospodarowania przestrzennego w rejonie ulicy Uczniowskiej – Orkana w Wałbrzychu (Uczniowska – Orkana)
- Uchwała nr XIV/1/2015 Rady Miejskiej Wałbrzycha z dnia 29 października 2015 r. w sprawie uchwalenia miejscowego planu zagospodarowania przestrzennego Wałbrzyskiej Specjalnej Strefy Ekonomicznej – Etap I (Strefa Etap I – t.j.)
- Uchwała nr XV/192/2015 Rady Miejskiej Wałbrzycha z dnia 26 listopada 2015r. w sprawie uchwalenia miejscowego planu zagospodarowania przestrzennego w rejonie ulicy Św. Józefa w Wałbrzychu (Św. Józefa)
- Uchwała nr XLVII/574/2017 Rady Miejskiej Wałbrzycha z dnia 31 sierpnia 2017r. w sprawie uchwalenia miejscowego planu zagospodarowania przestrzennego w rejonie ulic Lubelskiej – P. Wysockiego w Wałbrzychu (Lubelska – Wysockiego)
- Uchwała nr XLIX/598/2017 Rady Miejskiej Wałbrzycha z dnia 26 października 2017r. w sprawie uchwalenia miejscowego planu zagospodarowania przestrzennego terenów pokopalnianych w rejonie ulicy Beethovena w Wałbrzychu (Beethovena)
- Uchwała nr XLIX/597/2017 Rady Miejskiej Wałbrzycha z dnia 26 października 2017r. w sprawie uchwalenia miejscowego planu zagospodarowania przestrzennego obszaru ograniczonego ulicami Grabarską, Młynarską, Św. Jadwigi oraz Mickiewicza w Wałbrzychu (Młynarska)
- Uchwała nr LXI/756/2018 Rady Miejskiej Wałbrzycha z dnia 27 września 2018r. w sprawie uchwalenia miejscowego planu zagospodarowania przestrzennego w rejonie ulic Azaliowej, Zdrojowej i Szymona Fabiana w Wałbrzychu (Azaliowa)
- Uchwała nr LXI/757/2018 Rady Miejskiej Wałbrzycha z dnia 27 września 2018r. w sprawie uchwalenia miejscowego planu zagospodarowania przestrzennego w rejonie ulic Przemysłowej – 1-go Maja – Gen. Wł. Sikorskiego w Wałbrzychu (Przemysłowa)
- Uchwała nr LXI/759/2018 Rady Miejskiej Wałbrzycha z dnia 27 września 2018r. w sprawie uchwalenia miejscowego planu zagospodarowania przestrzennego WSSE w rejonie ulicy Orkana i drogi na Pogorzałę w Wałbrzychu (Orkana - Pogorzała)
- Obwieszczenie nr XVII/1/2019 Rady Miejskiej Wałbrzycha z dnia 29 października 2019r. w sprawie ogłoszenia tekstu jednolitego uchwały Rady Miejskiej Wałbrzycha w sprawie zmiany uchwały nr III/15/10 Rady Miejskiej Wałbrzycha z dnia 16 grudnia 2010 r. w sprawie uchwalenia miejscowego planu zagospodarowania przestrzennego WSSE – Etap III w Wałbrzychu (t.j. WSSE-etap III)
- Uchwała nr XVII/162/2019 Rady Miejskiej Wałbrzycha z dnia 29 października 2019r. w sprawie uchwalenia miejscowego planu zagospodarowania przestrzennego WSSE w rejonie ulicy Uczniowskiej i Stacyjnej w Wałbrzychu (Uczniowska i Stacyjna)
- Uchwała nr XIX/188/2019 Rady Miejskiej Wałbrzycha z dnia 19 grudnia 2019r. w sprawie uchwalenia miejscowego planu zagospodarowania przestrzennego obszaru w rejonie ulicy Piasta w Wałbrzychu (Piasta)
- Uchwała nr XIX/189/2019 Rady Miejskiej Wałbrzycha z dnia 19 grudnia 2019r. w sprawie uchwalenia miejscowego planu zagospodarowania przestrzennego obszaru w rejonie ulicy Ratuszowej w Wałbrzychu (Ratuszowa)

Ad. 2

Studium uwarunkowań i kierunków zagospodarowania przestrzennego miasta Wałbrzycha zmienione uchwałą nr XXII/197/18 Rady Miasta Wałbrzycha z dnia 28 marca 2018 r.

Ad. 4

Wieloletni plan rozwoju i modernizacji urządzeń wodociągowych i kanalizacji sanitarnej WZWiK na lata 2018-2023 (28) przyjęty uchwałą Zgromadzenia WZWiK nr 3/III/2019 z dnia 28.03.2019 r.

Ad. 5

- Rozporządzenie Dyrektora RZGW we Wrocławiu nr 18/2017 z dnia 5 grudnia 2017 r. w sprawie ustanowienia strefy ochronnej ujęcia wody powierzchniowej ze zbiornika zaporowego "Dobromierz" (Dz. Urz. Wojew. Dolnośl. z 2017 r. poz. 5151).
- Decyzja pozwolenia wodnoprawnego wydana przez Marszałka Województwa Dolnośląskiego z 05.01.2012 r. (sygn. DM-W-I.7322.71.2011.KTB, l.dz. 690/01/2012) zezwalająca na pobór wody.
- Decyzja pozwolenia wodnoprawnego wydana przez Marszałka Województwa Dolnośląskiego dnia 24 sierpnia 2016 roku (znak DOW-S-IV.7322.29.2016.KMa, l.dz. 1991/08/2016) zezwalająca na odprowadzenie oczyszczonych ścieków z OŚ CIERNIE w Świebodzicach.

## **II. Część graficzna (stanowi załącznik nr 2 do uchwały)**

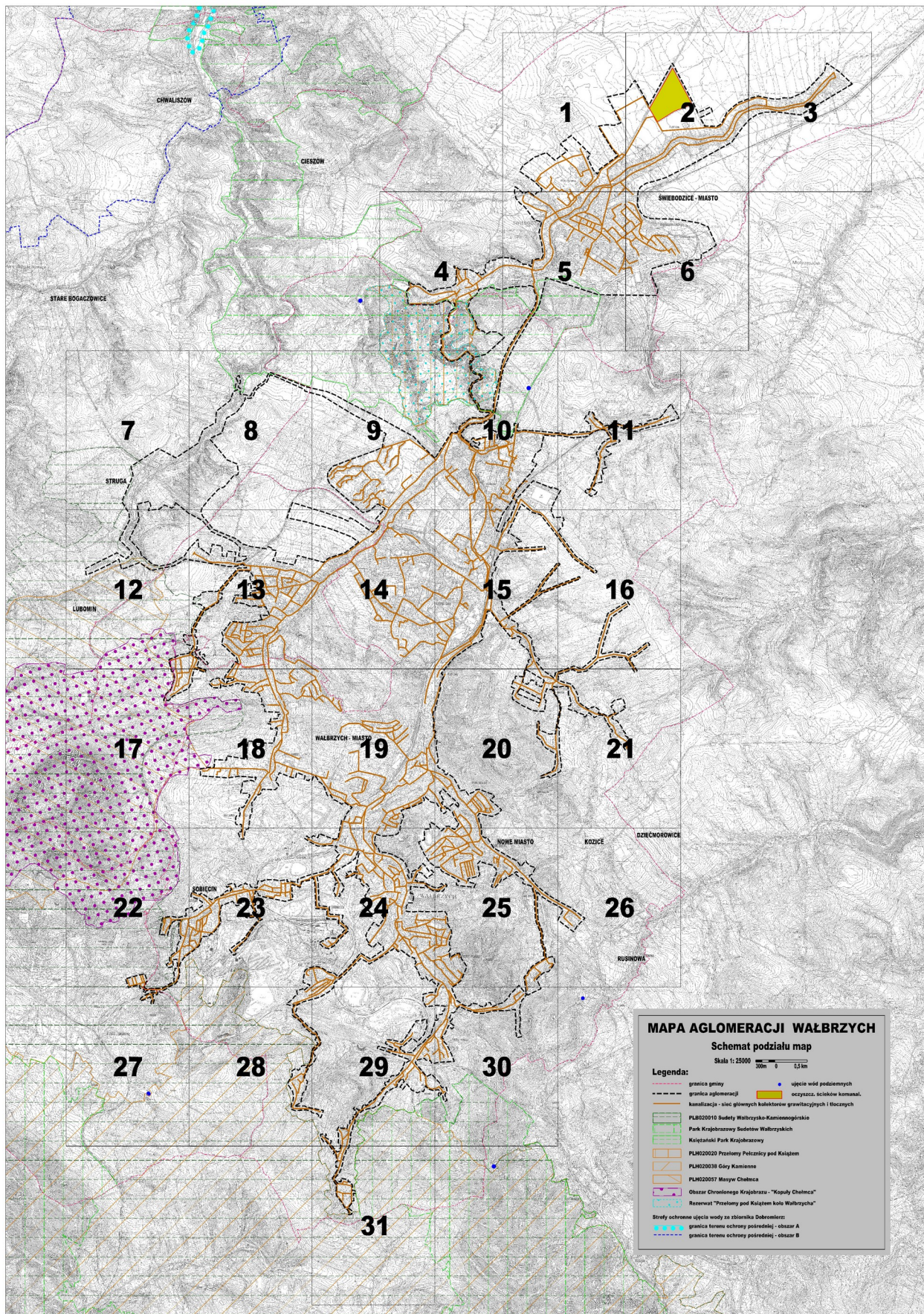
W załączeniu przedstawiono mapę Aglomeracji Wałbrzych w skali 1: 10 000 zawierającą:

- a) oznaczenie granic obszaru aglomeracji;
- b) schematyczny układ sieci kanalizacji komunalnej;
- c) oznaczenie znajdujących się na terenie aglomeracji oczyszczalni ścieków komunalnych, do których odprowadzane są ścieki komunalne;
- d) oznaczenie granic administracyjnych gminy, oznaczenie granic terenów objętych formami ochrony przyrody;
- e) oznaczenie granic stref ochronnych ujęć wody.

## **II. Część graficzna (stanowi załącznik nr 2 do uchwały)**


W załączeniu przedstawiono mapę Aglomeracji Wałbrzych w skali 1: 10 000 zawierającą:

- a) oznaczenie granic obszaru aglomeracji;
- b) schematyczny układ sieci kanalizacji komunalnej;
- c) oznaczenie znajdujących się na terenie aglomeracji oczyszczalni ścieków komunalnych, do których odprowadzane są ścieki komunalne;
- d) oznaczenie granic administracyjnych gminy, oznaczenie granic terenów objętych formami ochrony przyrody;
- e) oznaczenie granic stref ochronnych ujęć wody.



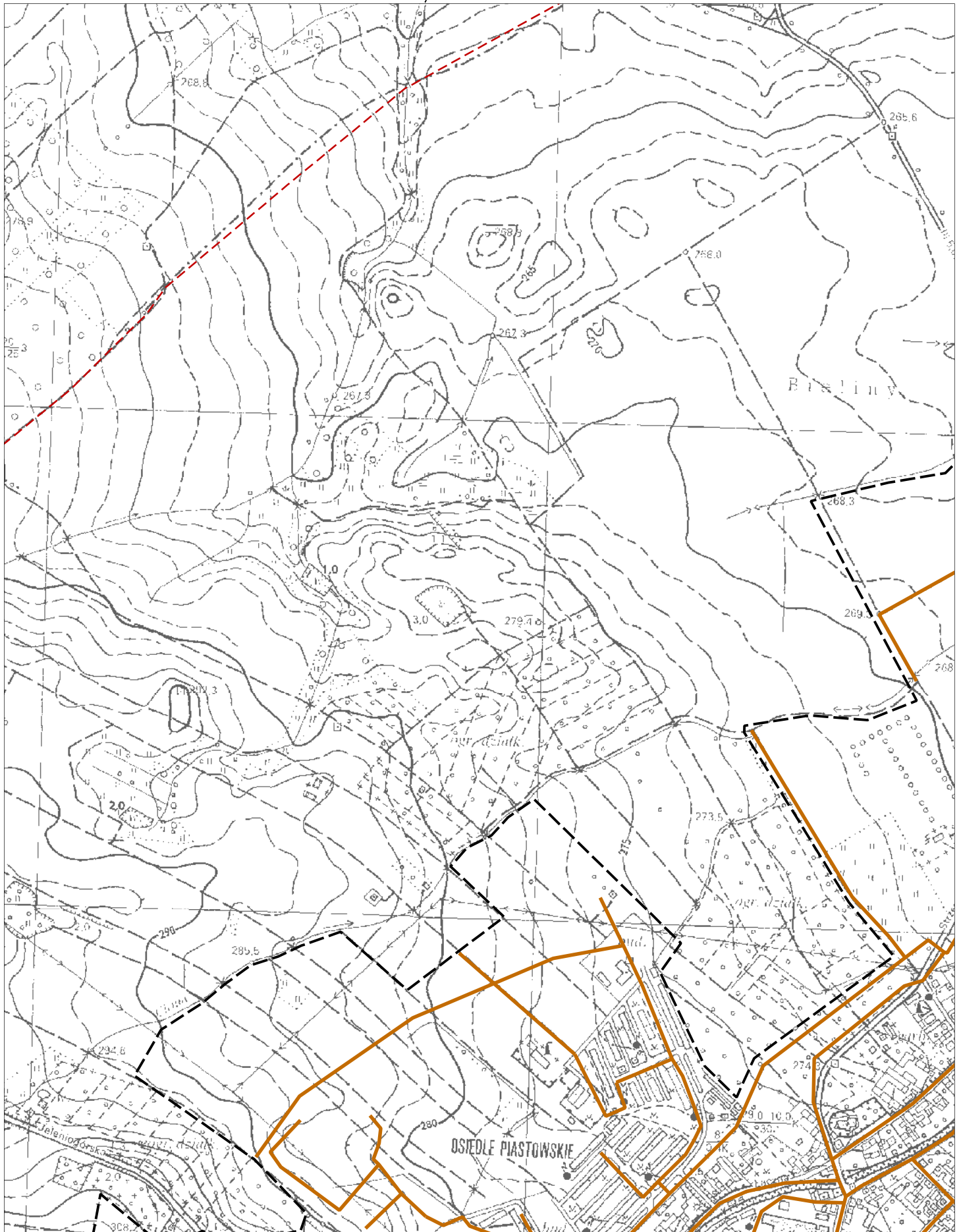


Skala 1: 10000




# MAPA AGLOMERACJI WAŁBRZYCH

Arkusz: 1

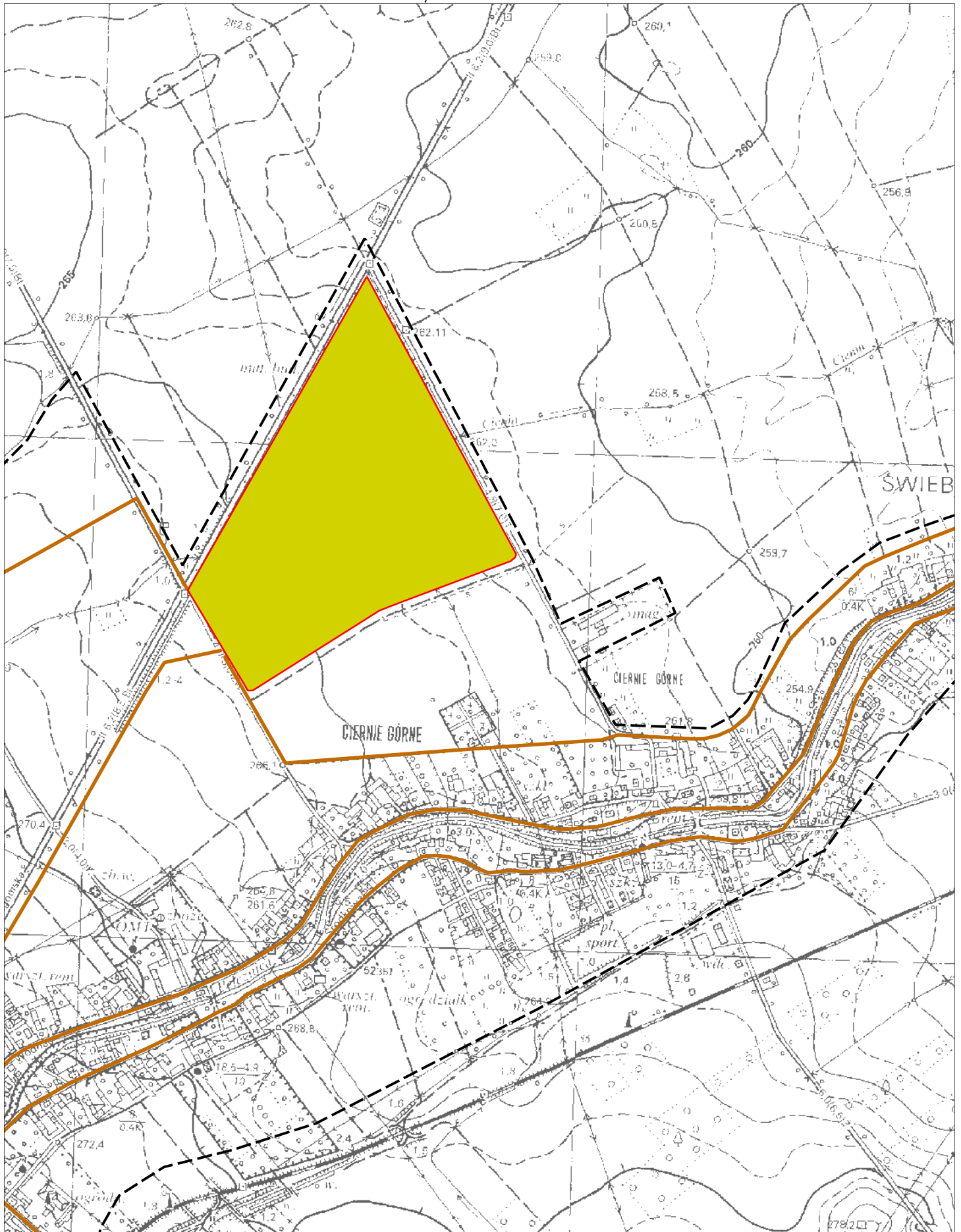


Skala 1: 10000




# MAPA AGLOMERACJI WAŁBRZYCH

Arkusz: 2

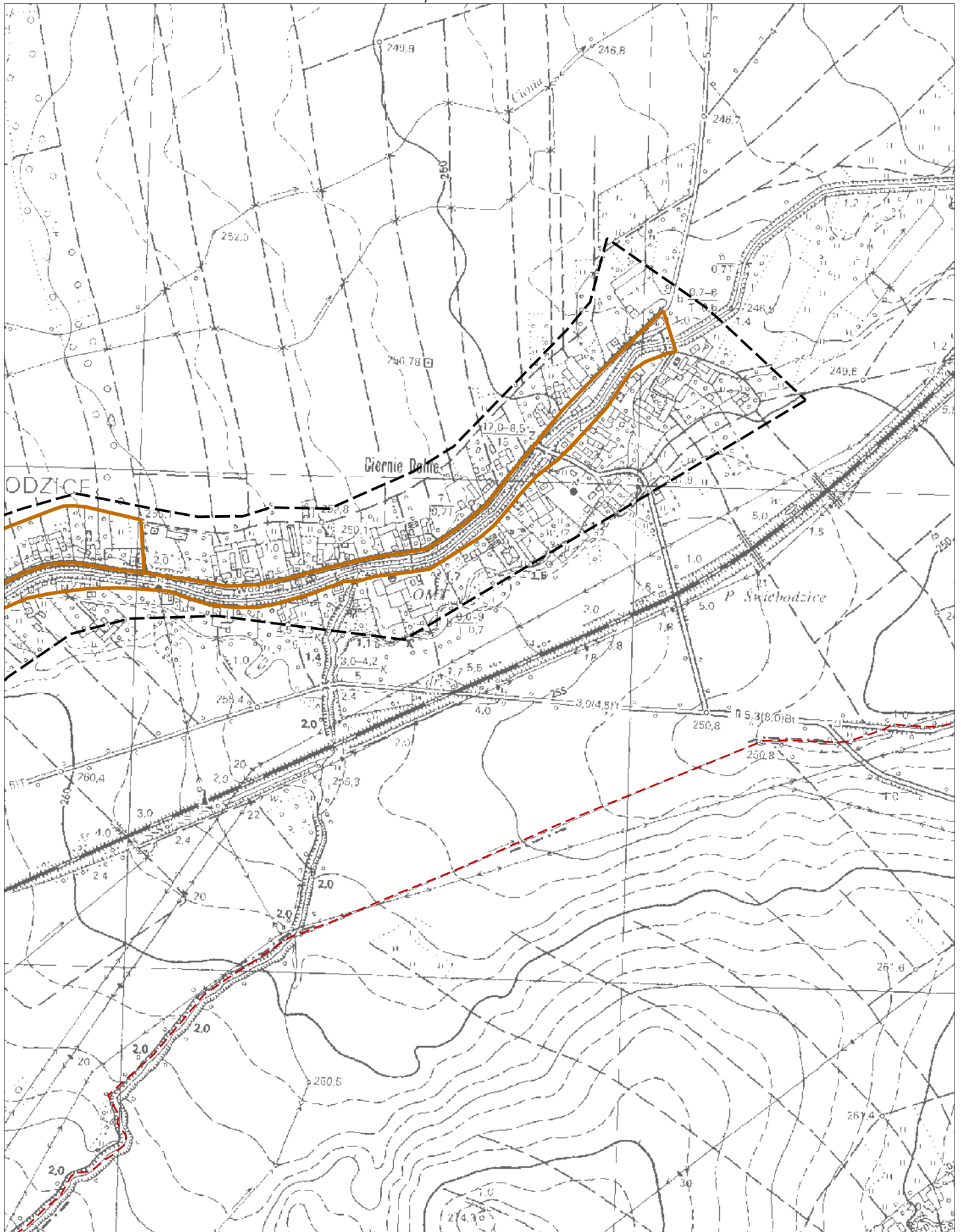


Skala 1: 10000




# MAPA AGLOMERACJI WAŁBRZYCH

Arkusz: 3

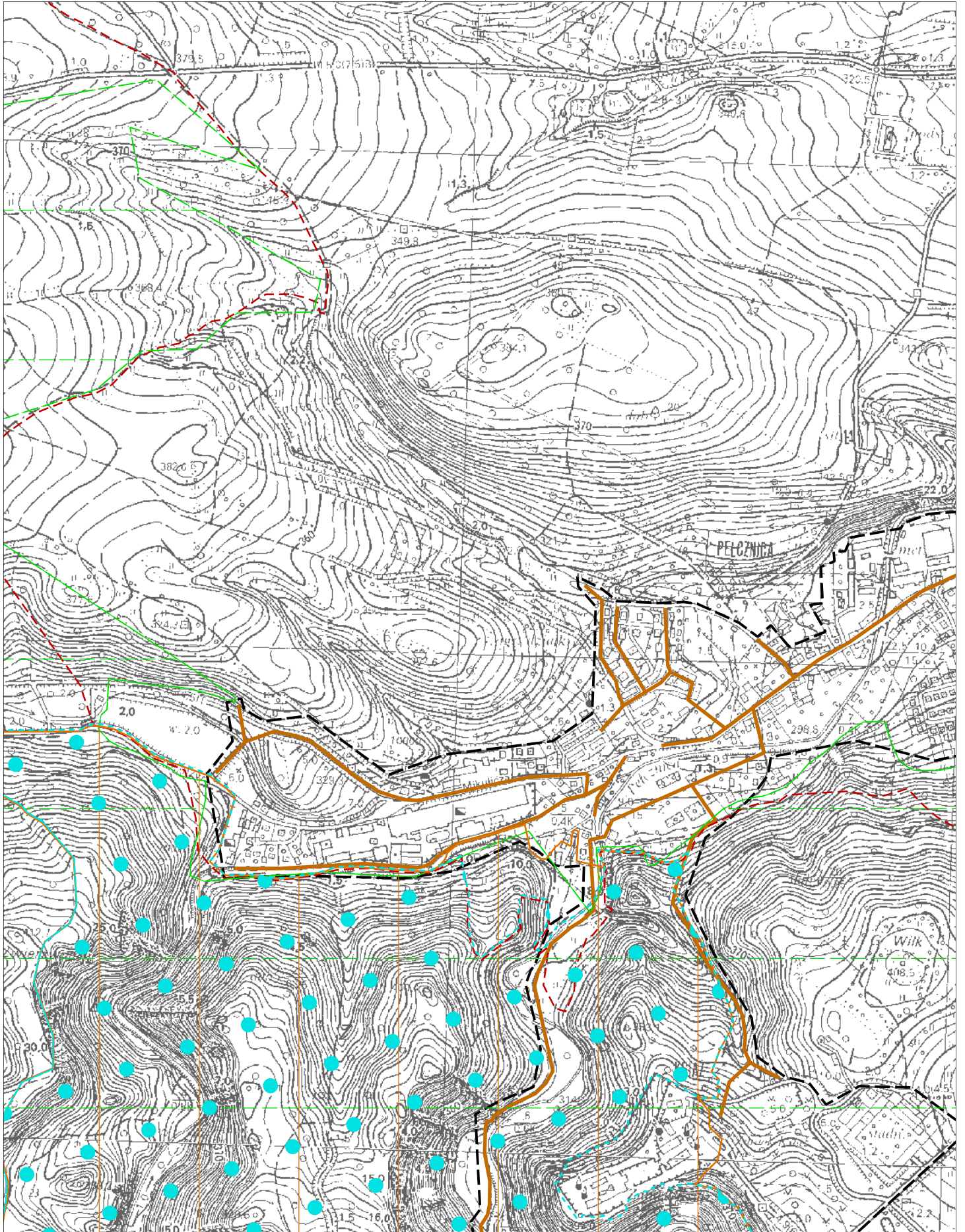


Skala 1: 10000



# MAPA AGLOMERACJI WAŁBRZYCH

Arkusz: 4

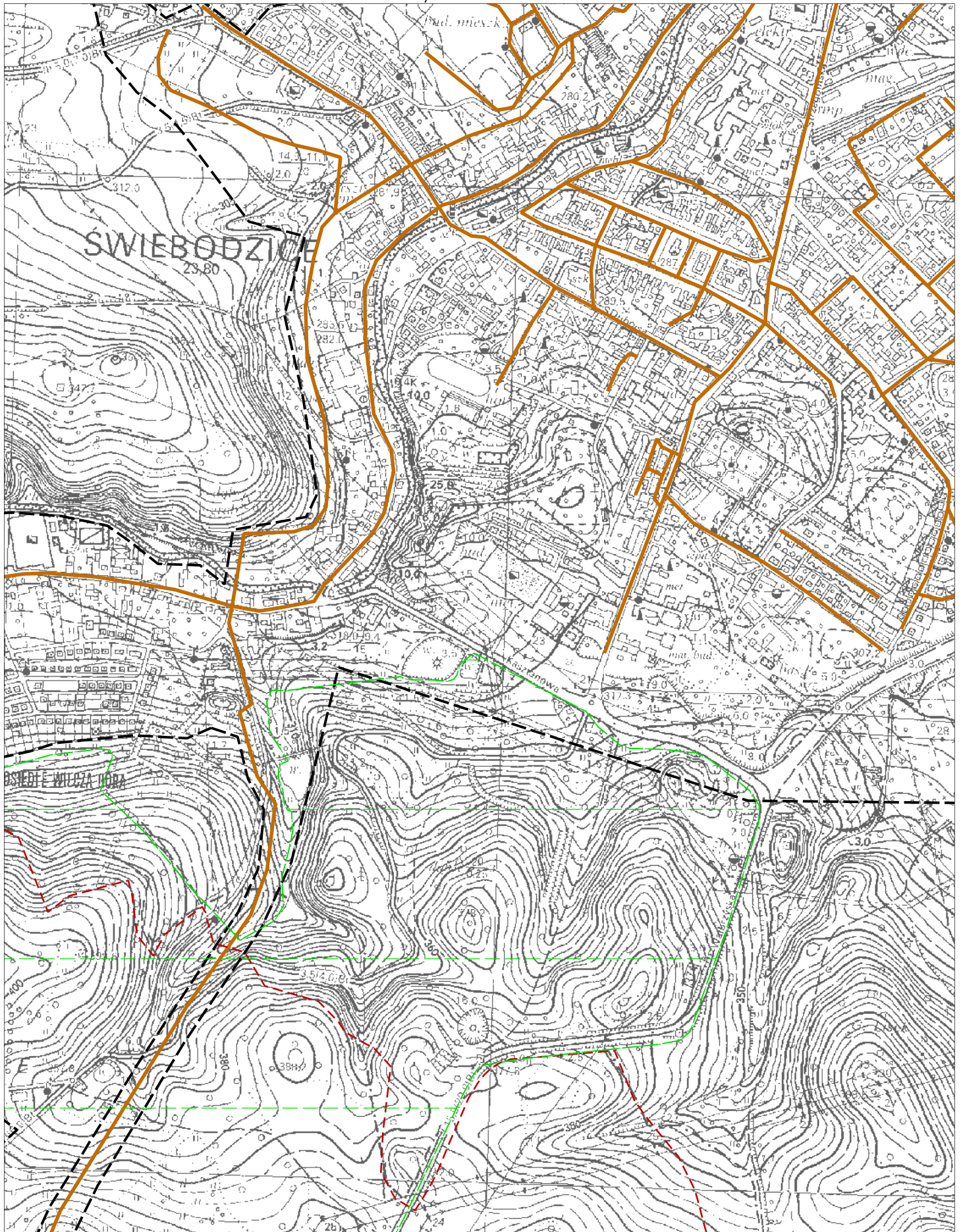


Skala 1: 10000

# MAPA AGLOMERACJI WAŁBRZYCH

300m 100m 0 0,5 km

Arkusz: 5



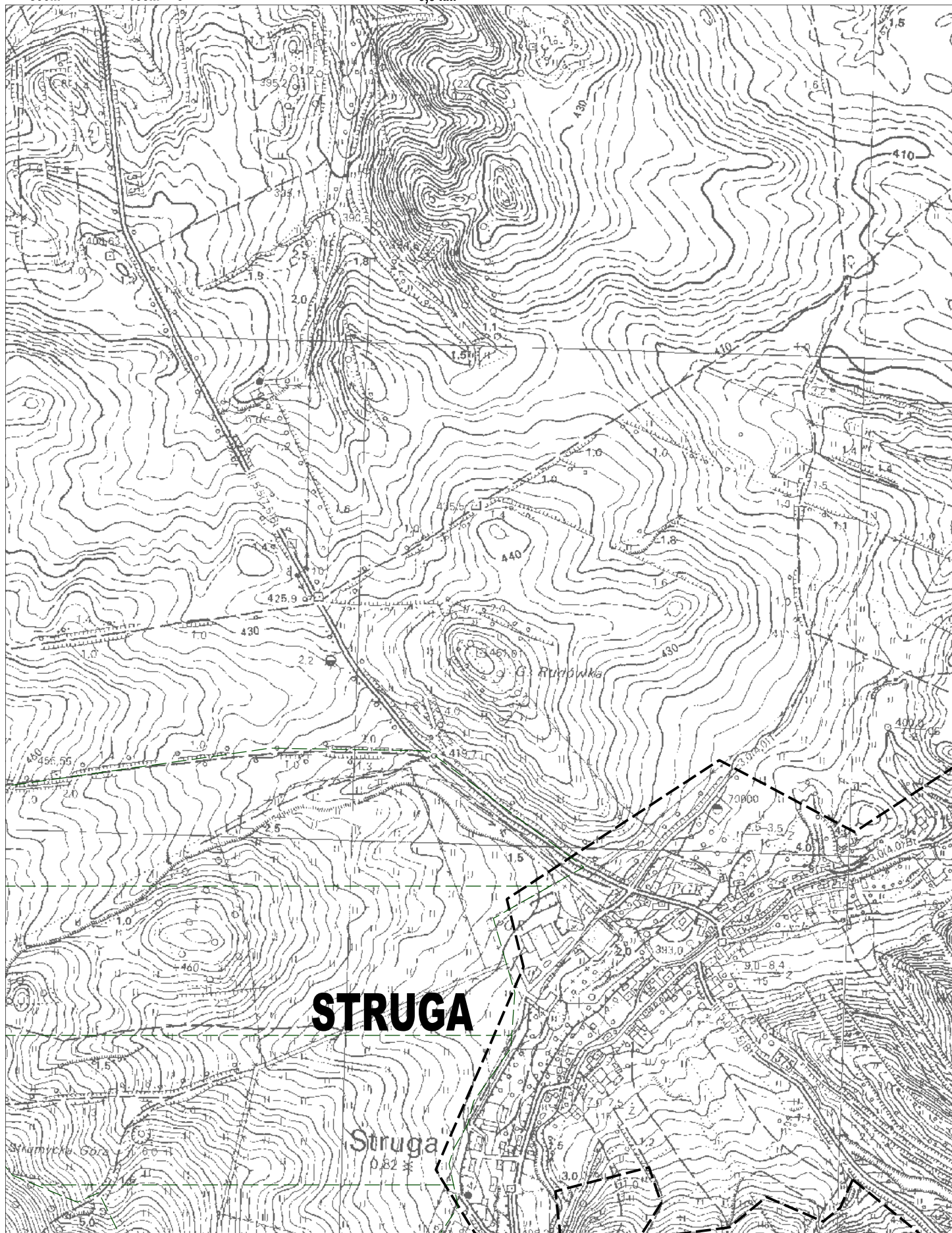


Skala 1: 10000

# MAPA AGLOMERACJI WAŁBRZYCH

300m 100m 0 0,5 km


Arkusz: 7



## STRUGA

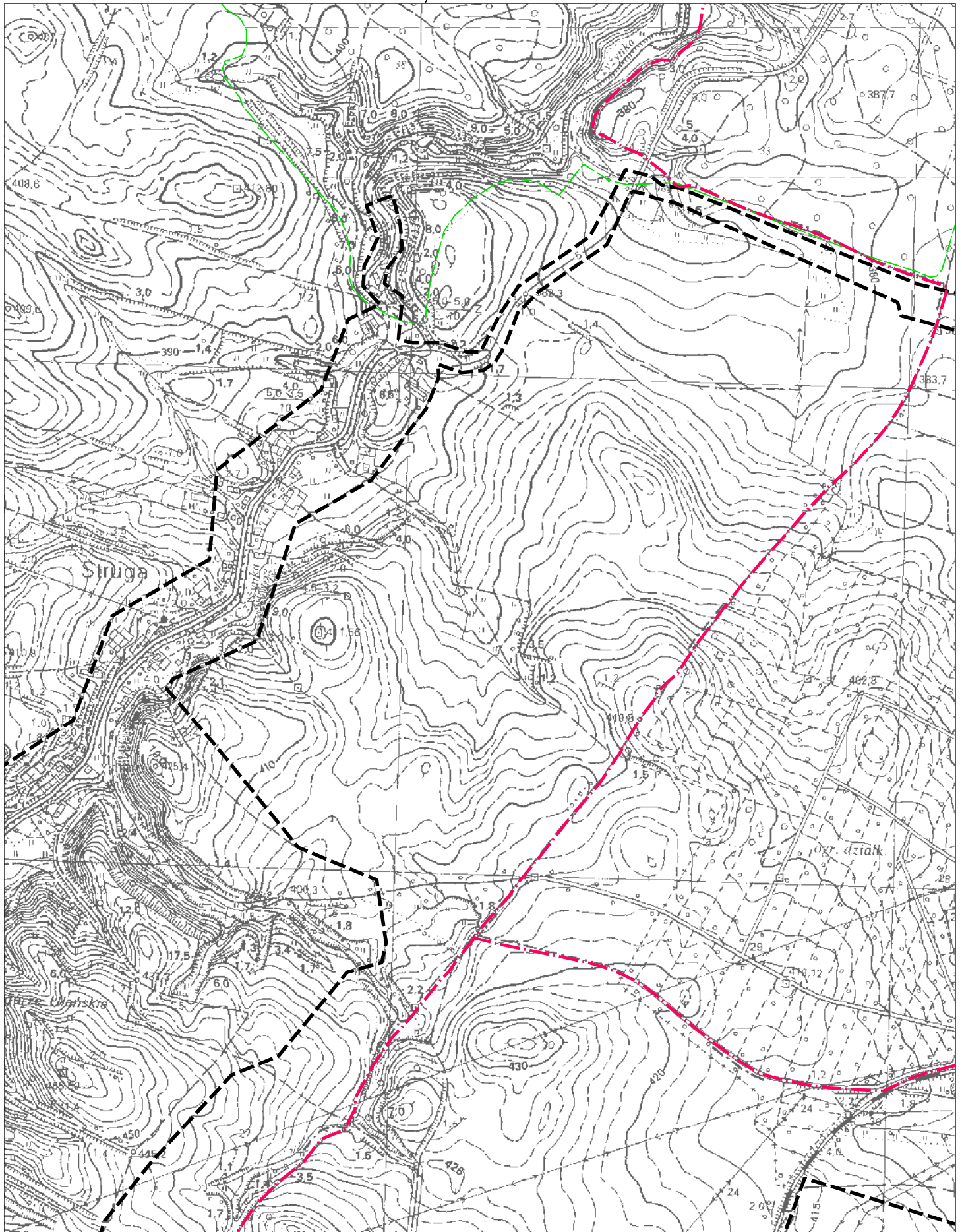
Struga  
0,82 km

Skala 1: 10000



# MAPA AGLOMERACJI WAŁBRZYCH

Arkusz: 8



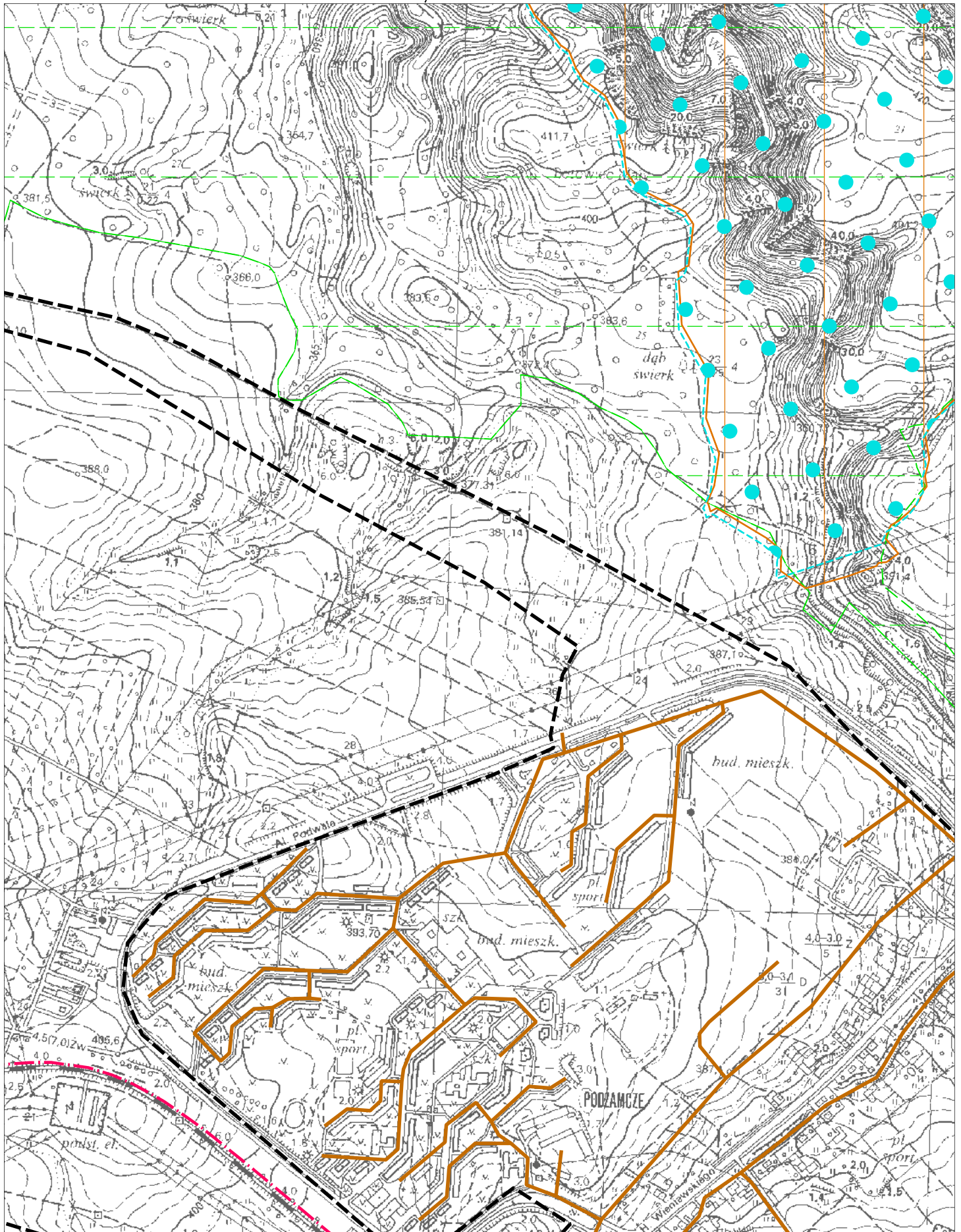


Skala 1: 10000

# MAPA AGLOMERACJI WAŁBRZYCH

300m 100m 0 0,5 km

Arkusz: 9

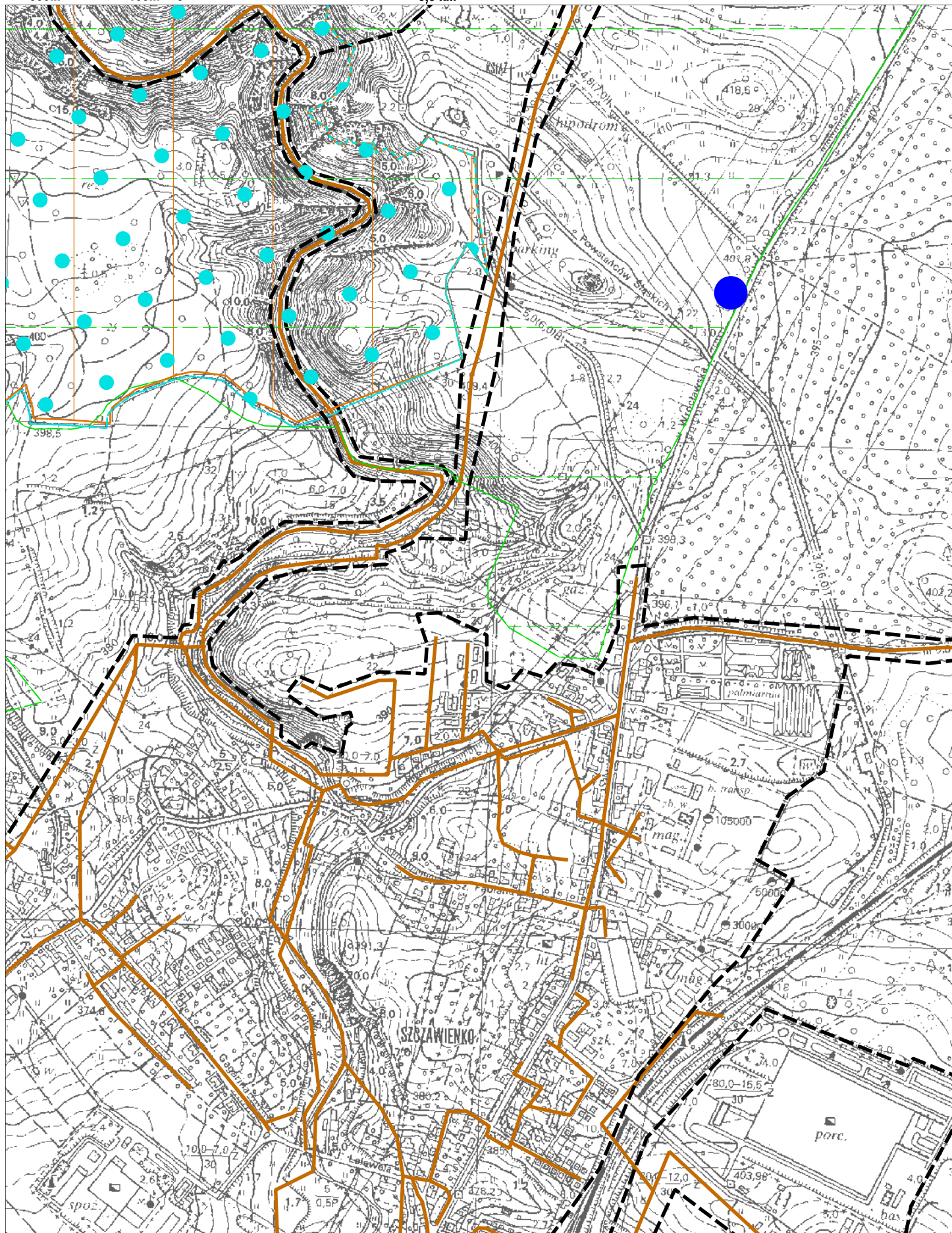


Skala 1: 10000


# MAPA AGLOMERACJI WAŁBRZYCH

Arkusz: 10

300m 100m 0 0,5 km

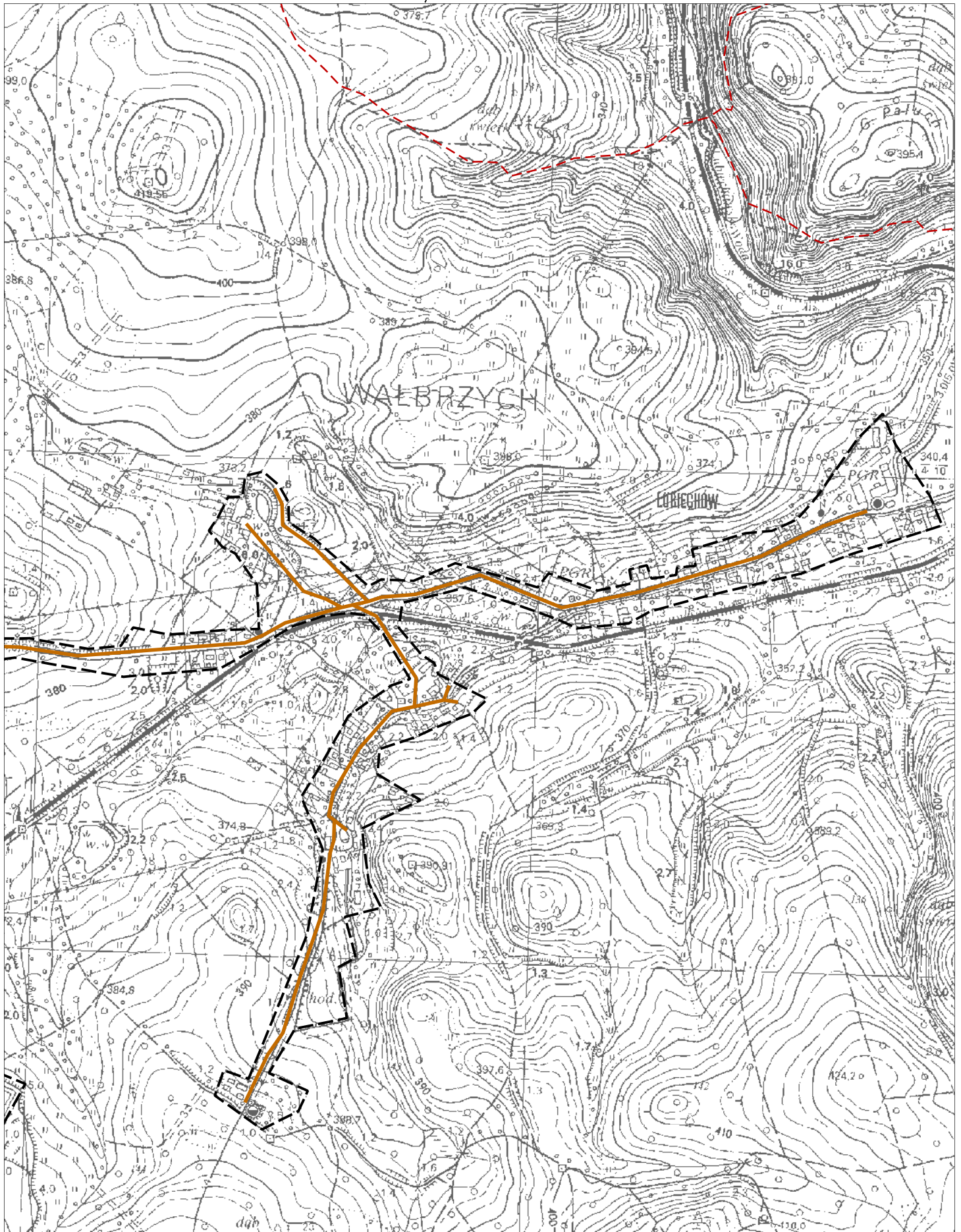


Skala 1: 10000




# MAPA AGLOMERACJI WAŁBRZYCH

Arkusz: 11

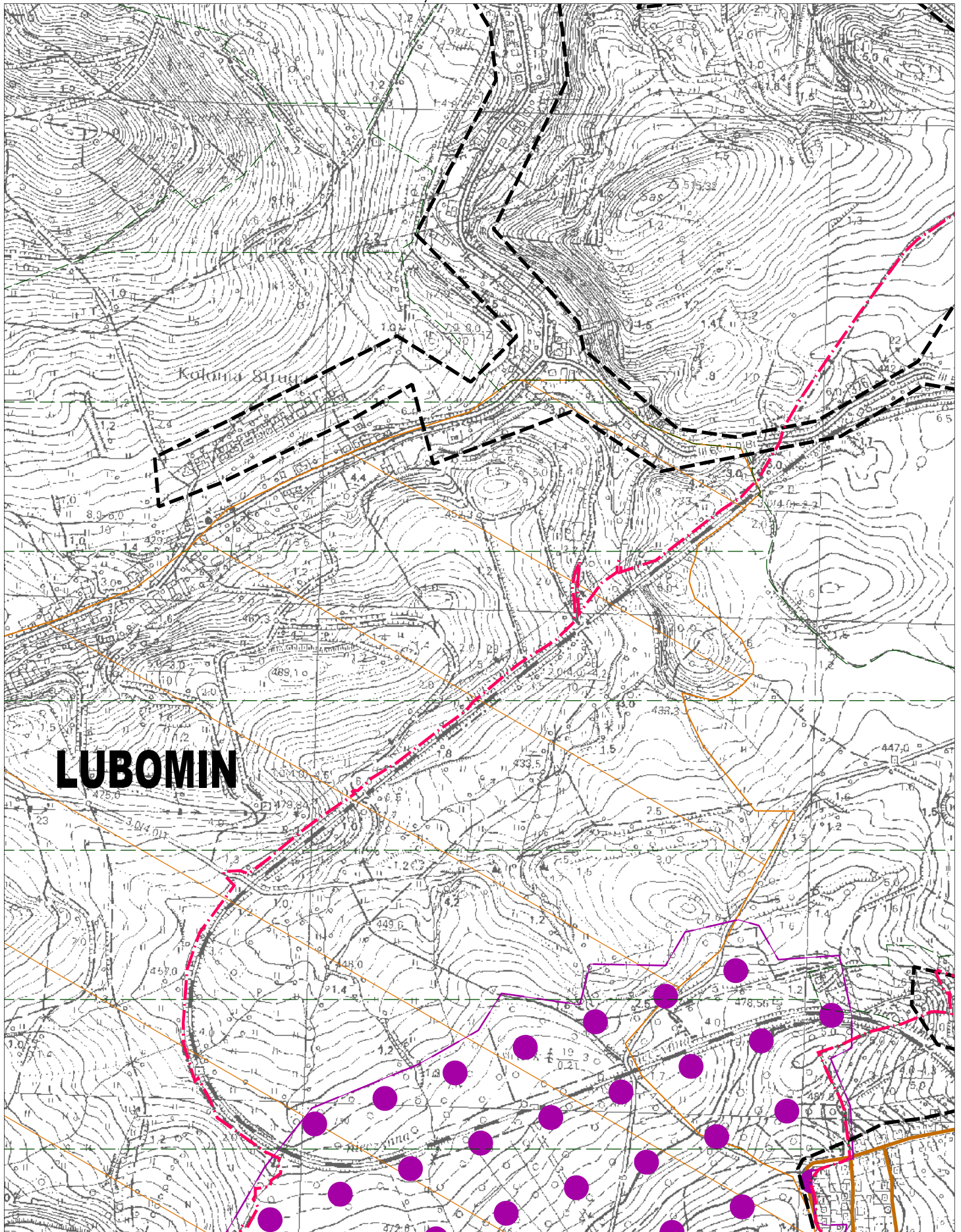


Skala 1: 10000



# MAPA AGLOMERACJI WAŁBRZYCH

Arkusz: 12

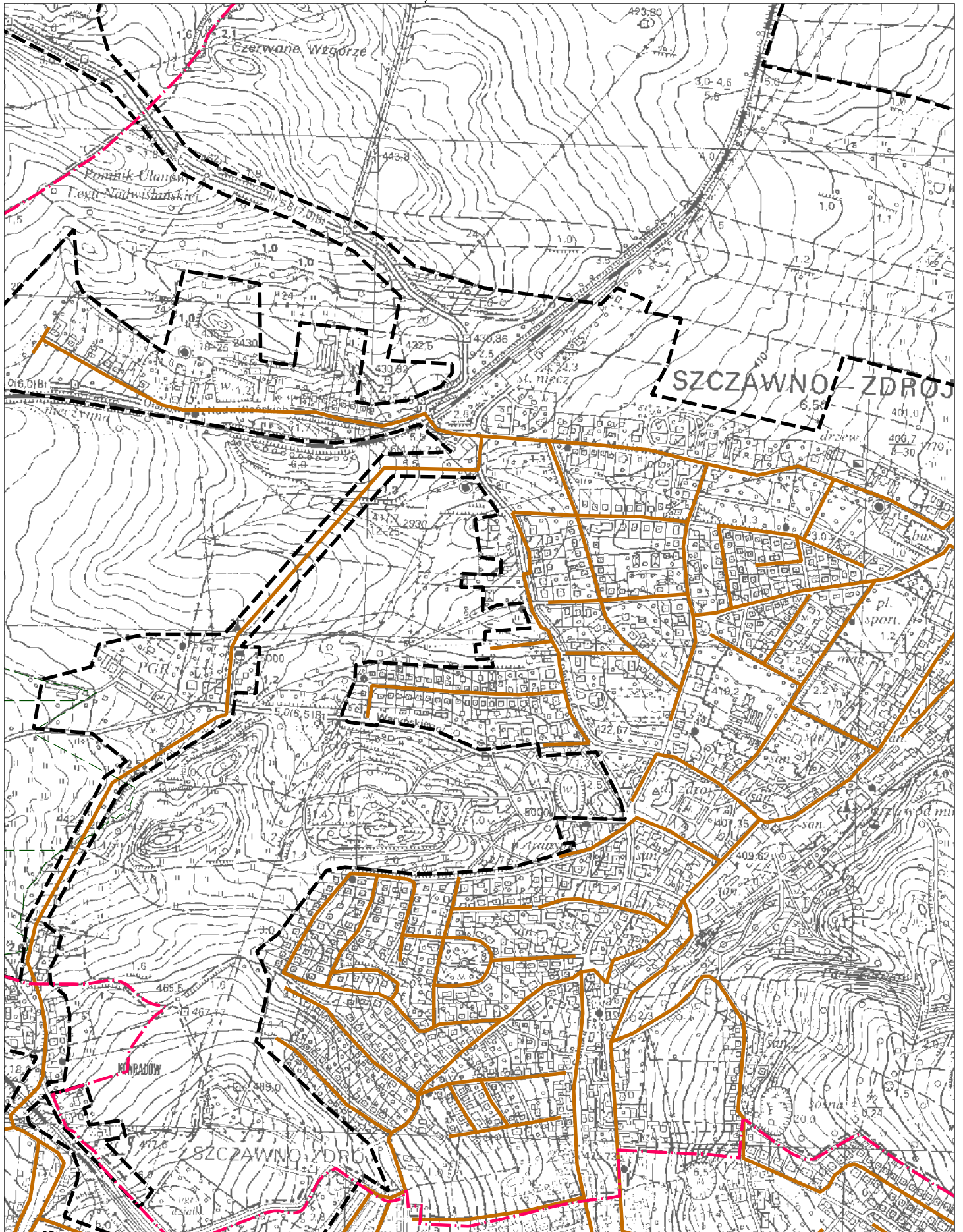


Skala 1: 10000




# MAPA AGLOMERACJI WAŁBRZYCH

Arkusz: 13



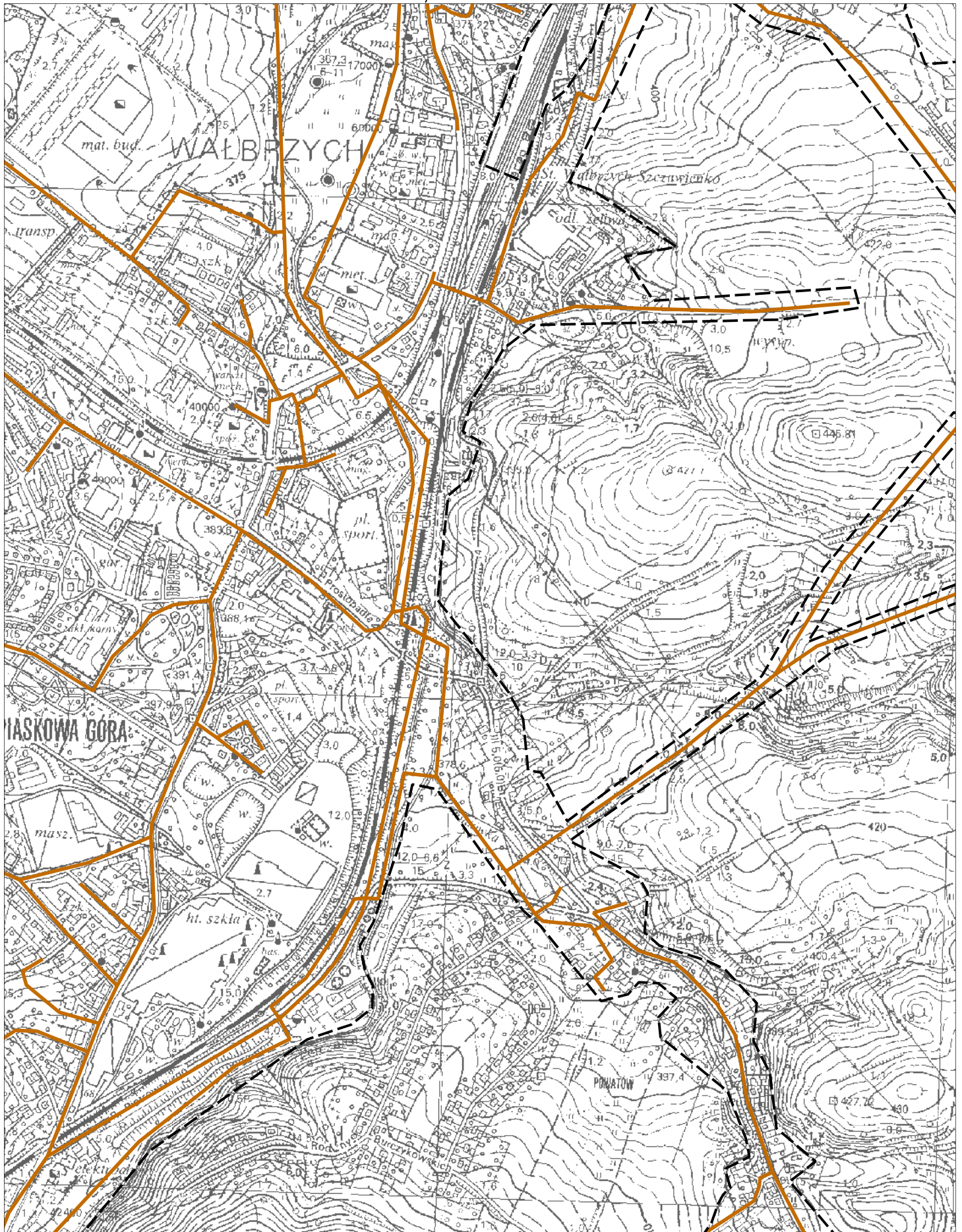


Skala 1: 10000



# MAPA AGLOMERACJI WAŁBRZYCH

Arkusz: 15

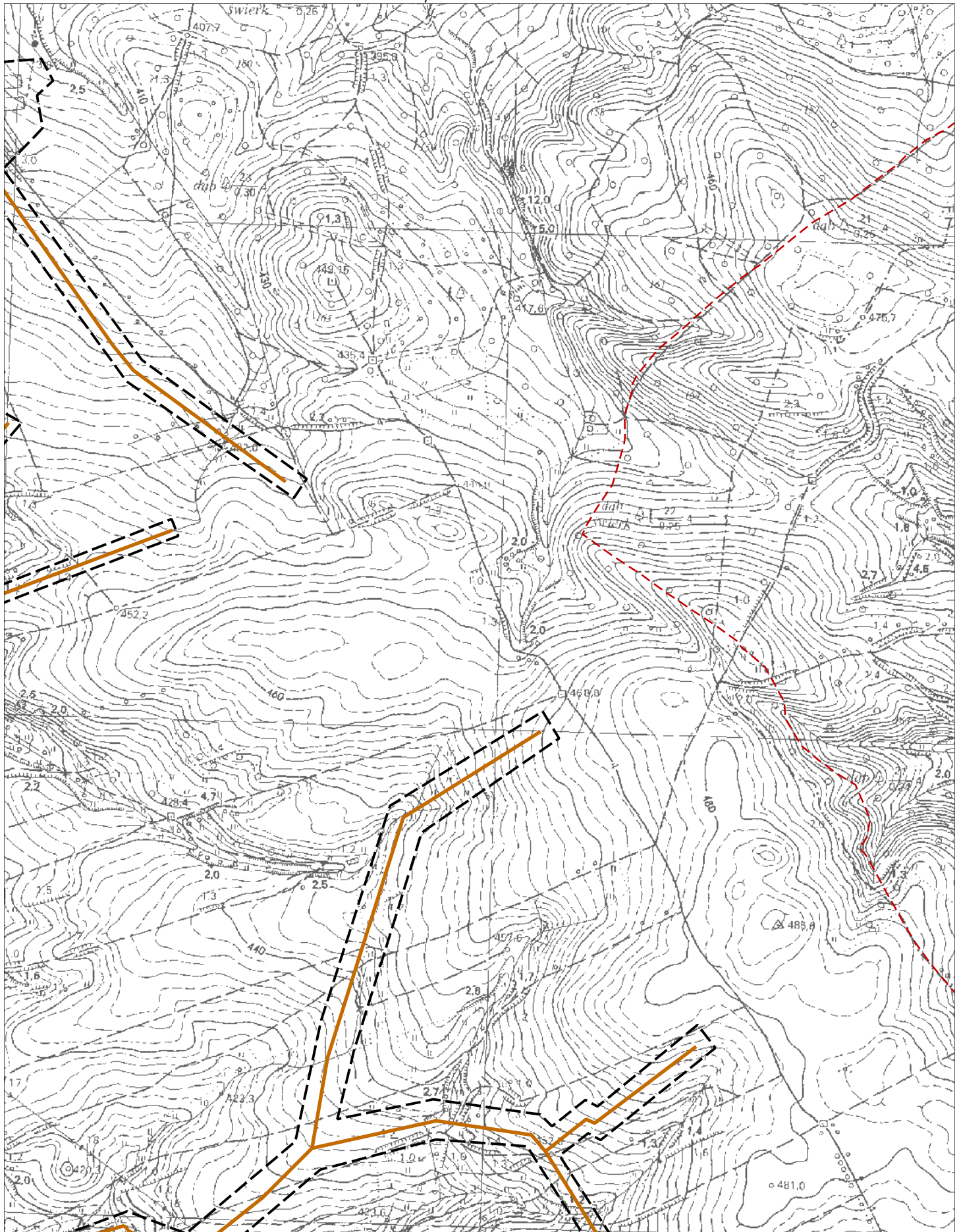


Skala 1: 10000

# MAPA AGLOMERACJI WAŁBRZYCH

300m 100m 0 0,5 km

Arkusz: 16



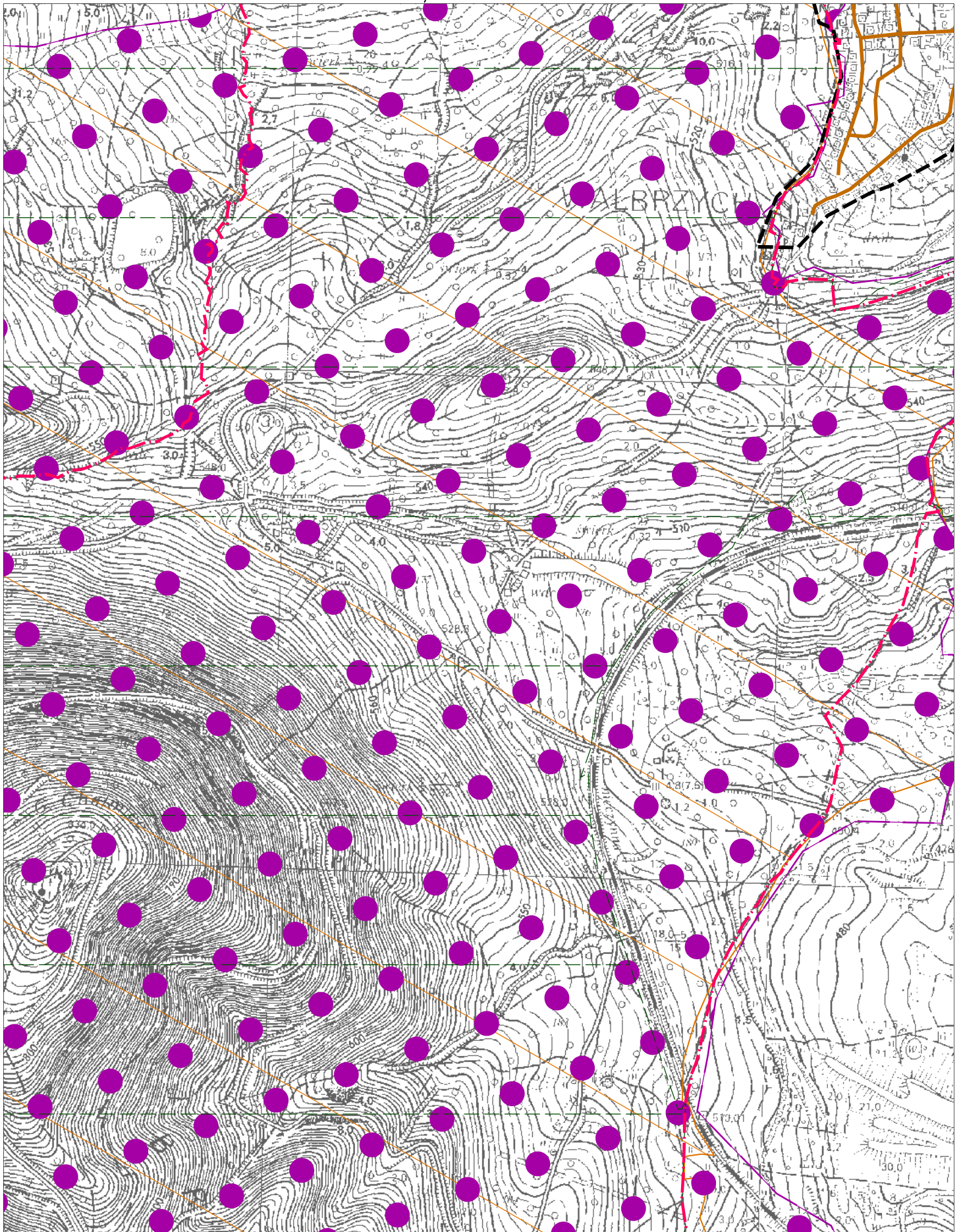


Skala 1: 10000

300m 100m 0 0,5 km

# MAPA AGLOMERACJI WAŁBRZYCH

Arkusz: 17

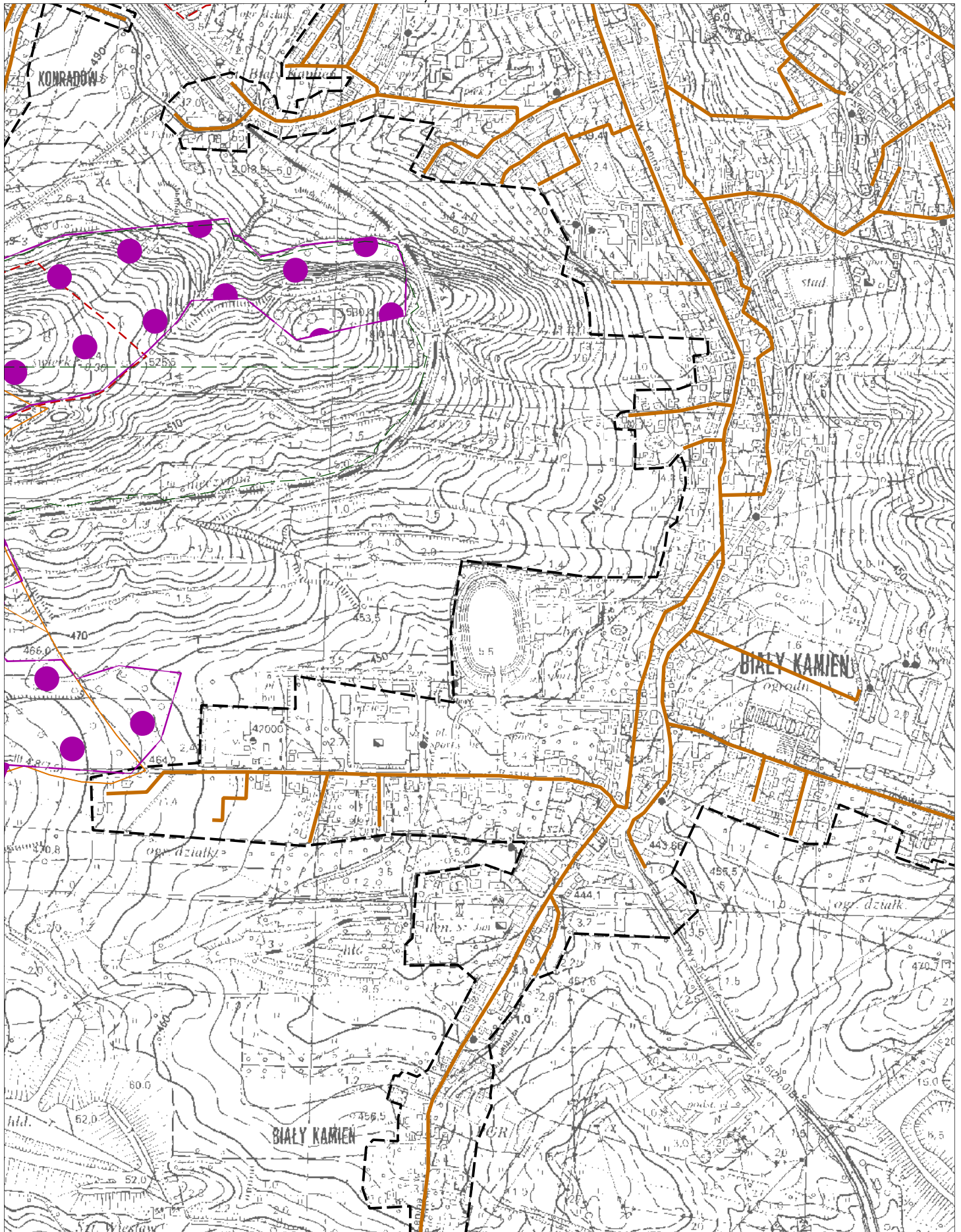


Skala 1: 10000


# MAPA AGLOMERACJI WAŁBRZYCH

Arkusz: 18

300m 100m 0 0,5 km

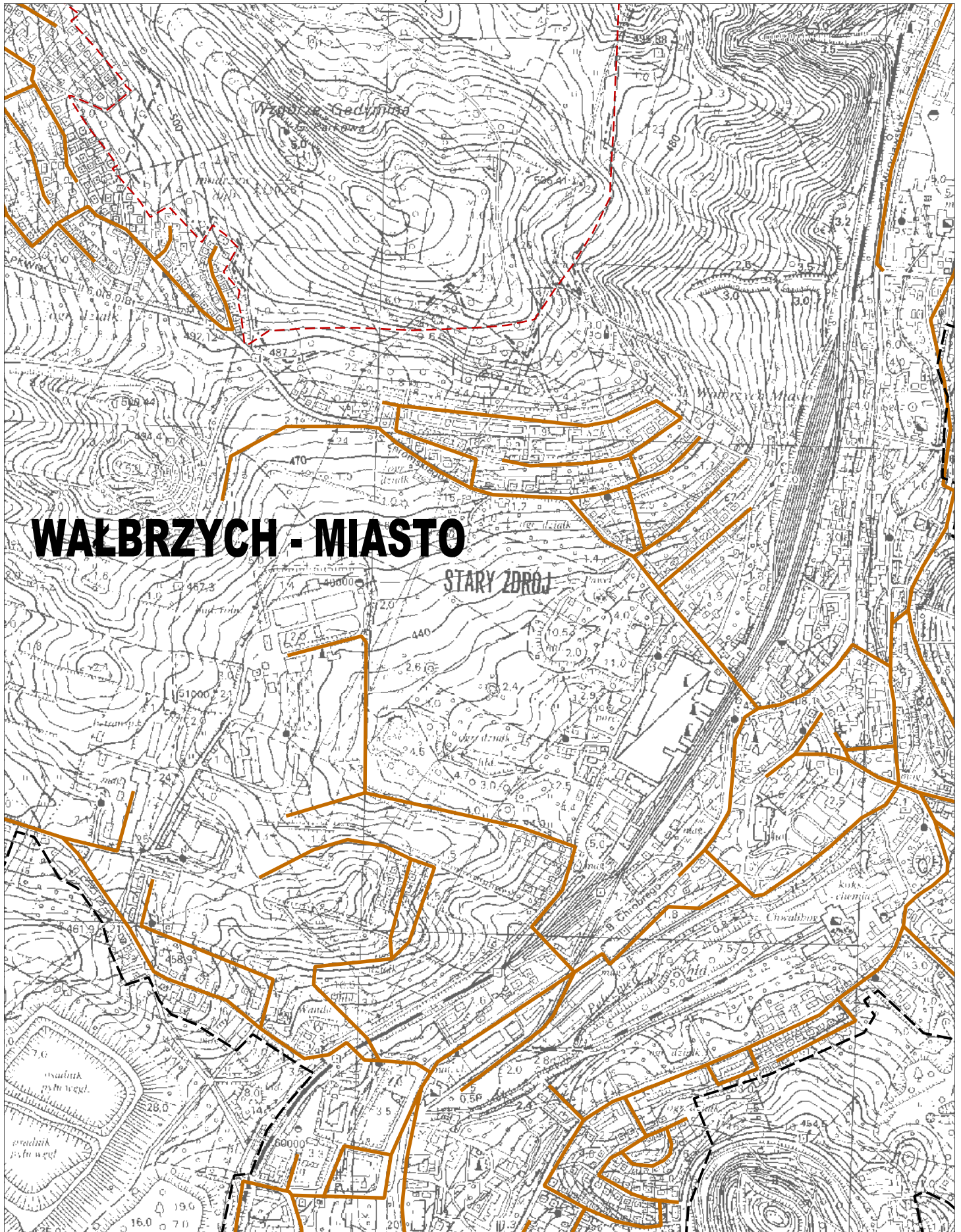


Skala 1: 10000




# MAPA AGLOMERACJI WAŁBRZYCH

Arkusz: 19

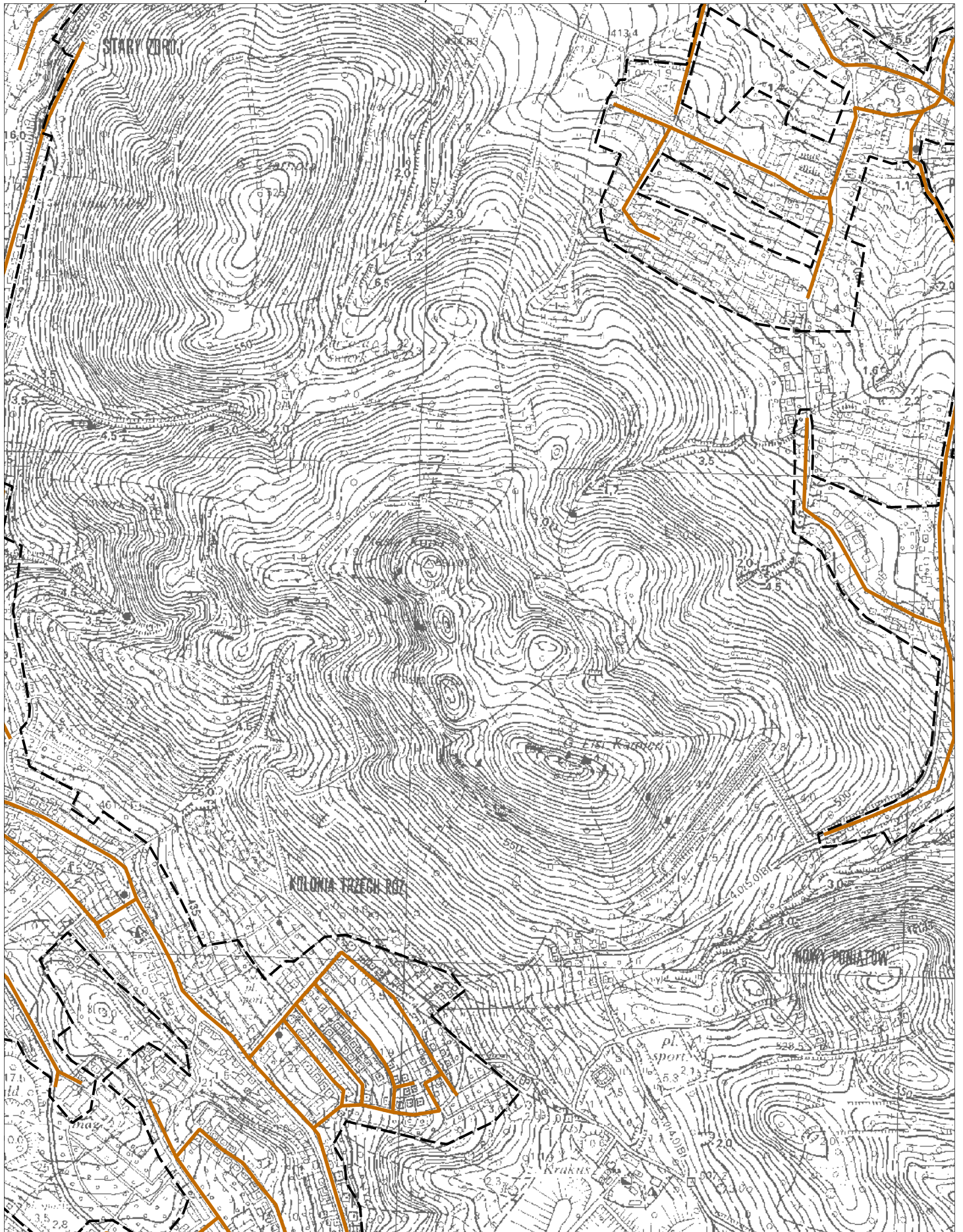


Skala 1: 10000




# MAPA AGLOMERACJI WAŁBRZYCH

Arkusz: 20

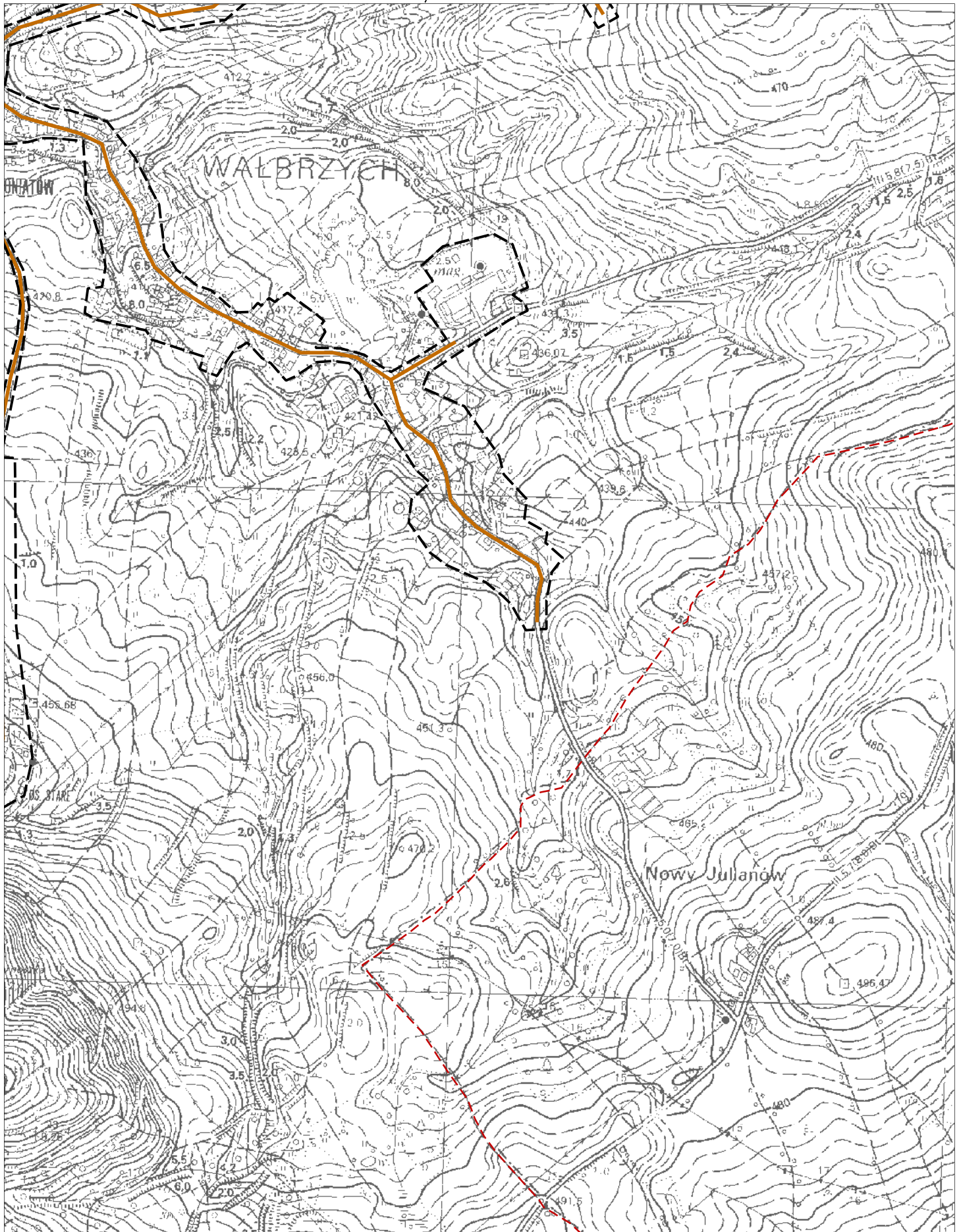


Skala 1: 10000




# MAPA AGLOMERACJI WAŁBRZYCH

Arkusz: 21

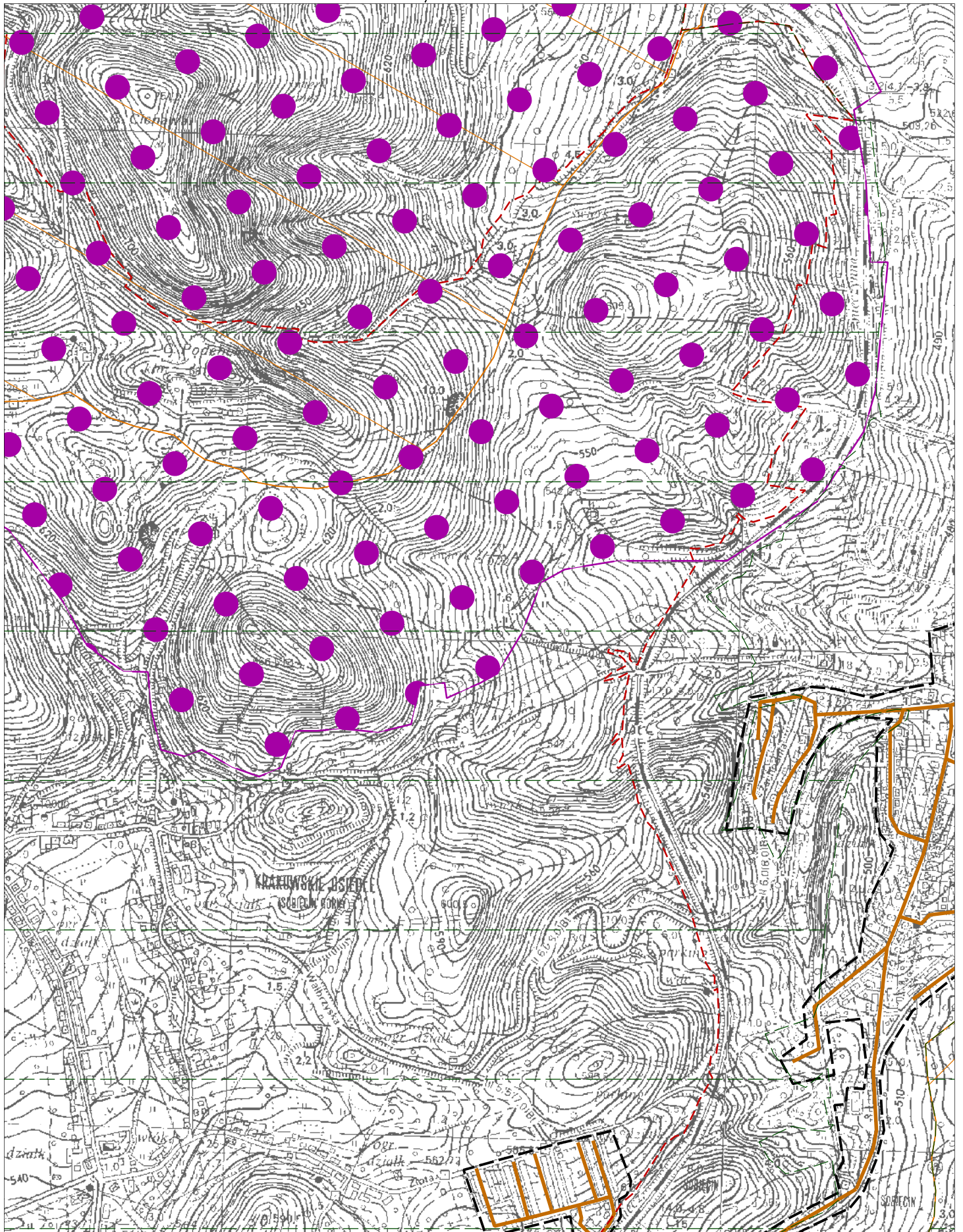


Skala 1: 10000




# MAPA AGLOMERACJI WAŁBRZYCH

Arkusz: 22

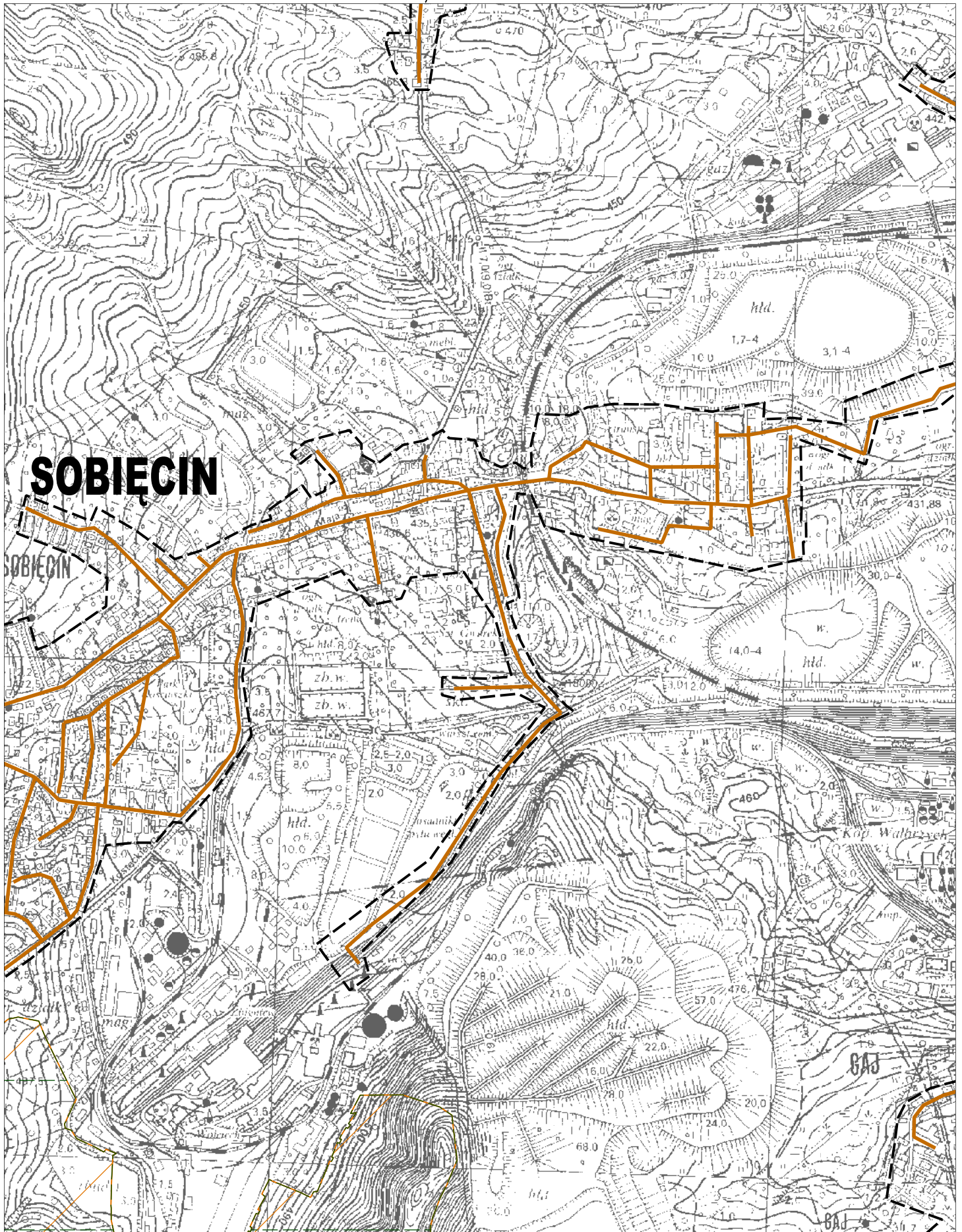


Skala 1: 10000



# MAPA AGLOMERACJI WAŁBRZYCH


Arkusz: 23





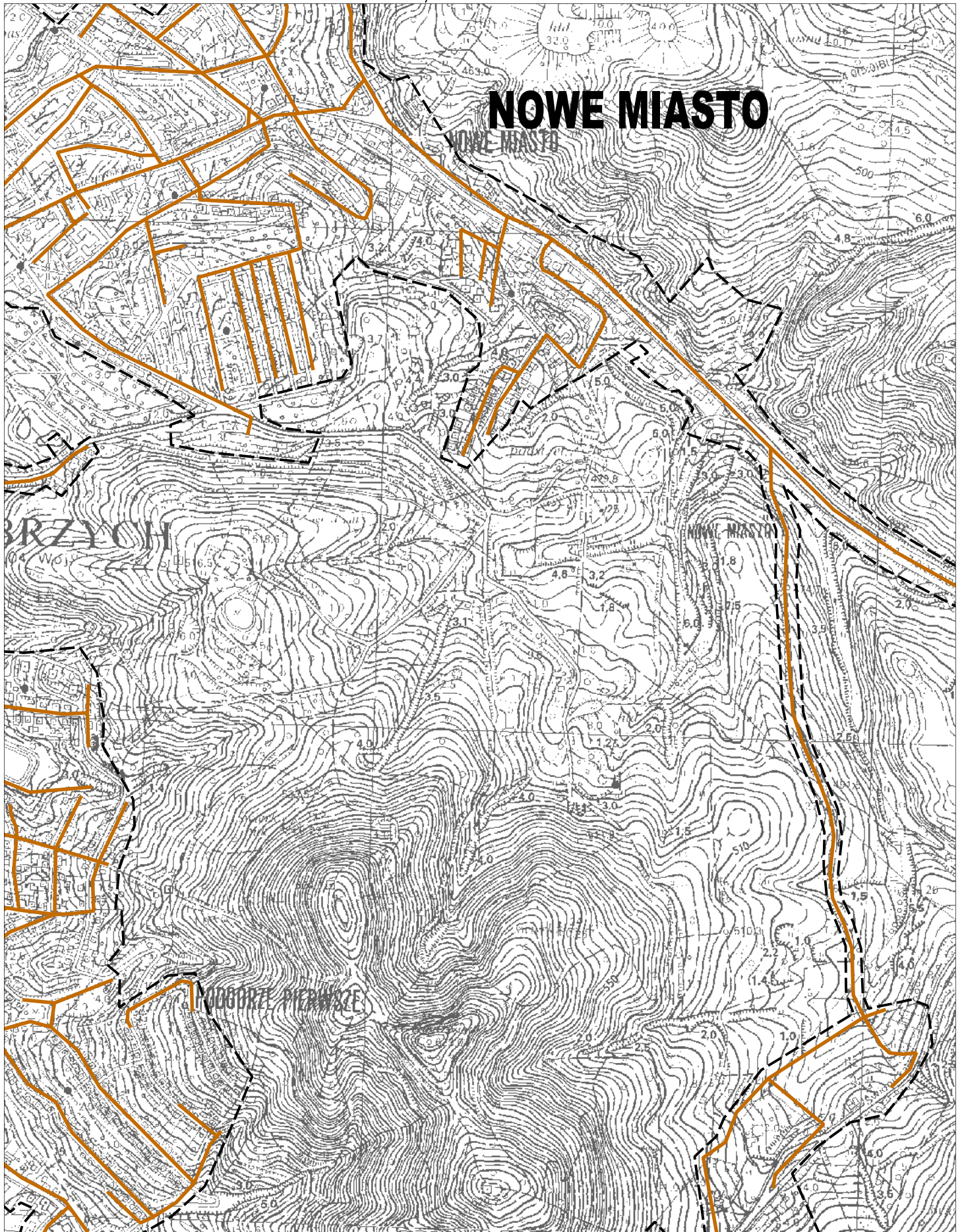


Skala 1: 10000




# MAPA AGLOMERACJI WAŁBRZYCH

Arkusz: 25

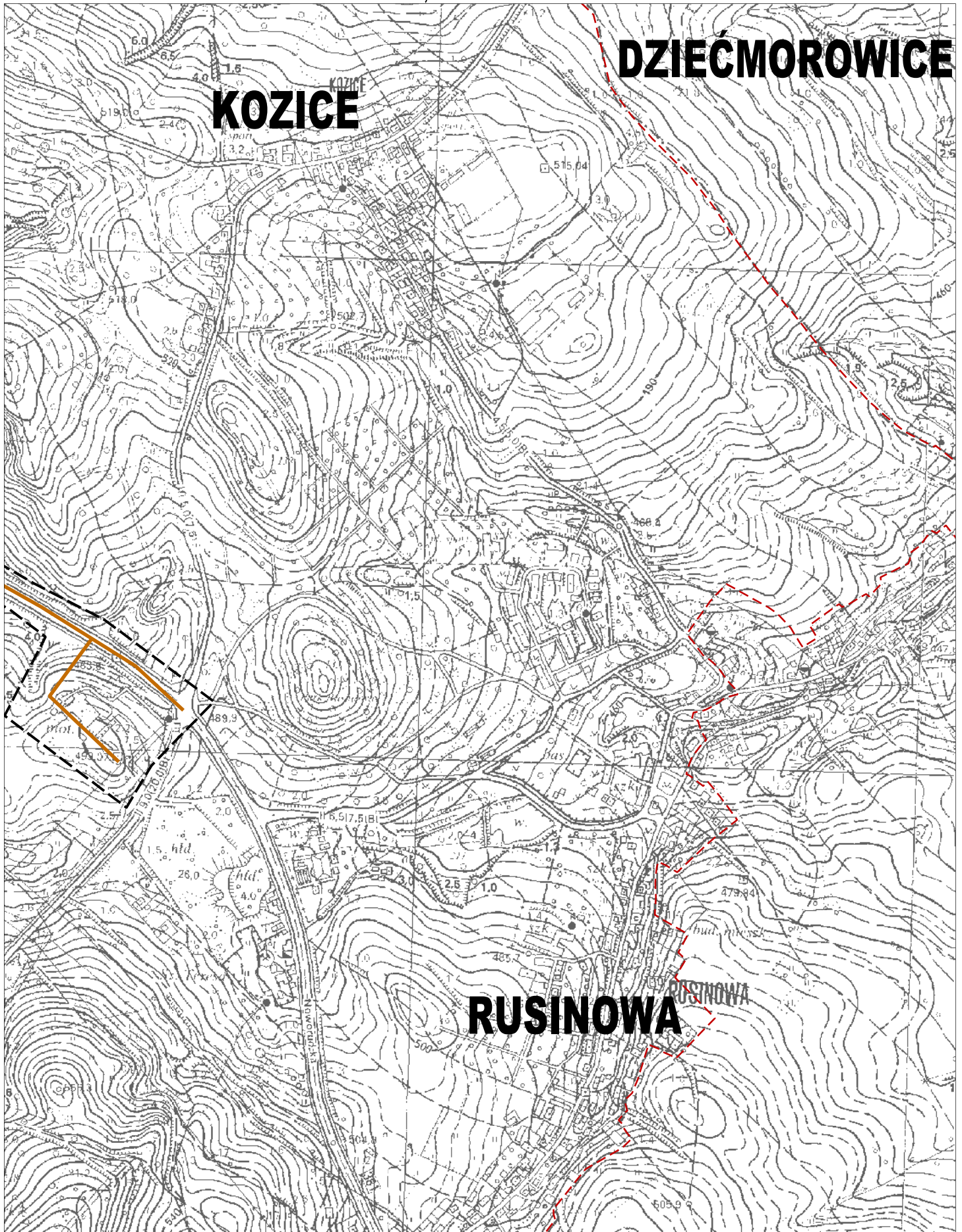


Skala 1: 10000




# MAPA AGLOMERACJI WAŁBRZYCH

Arkusz: 26

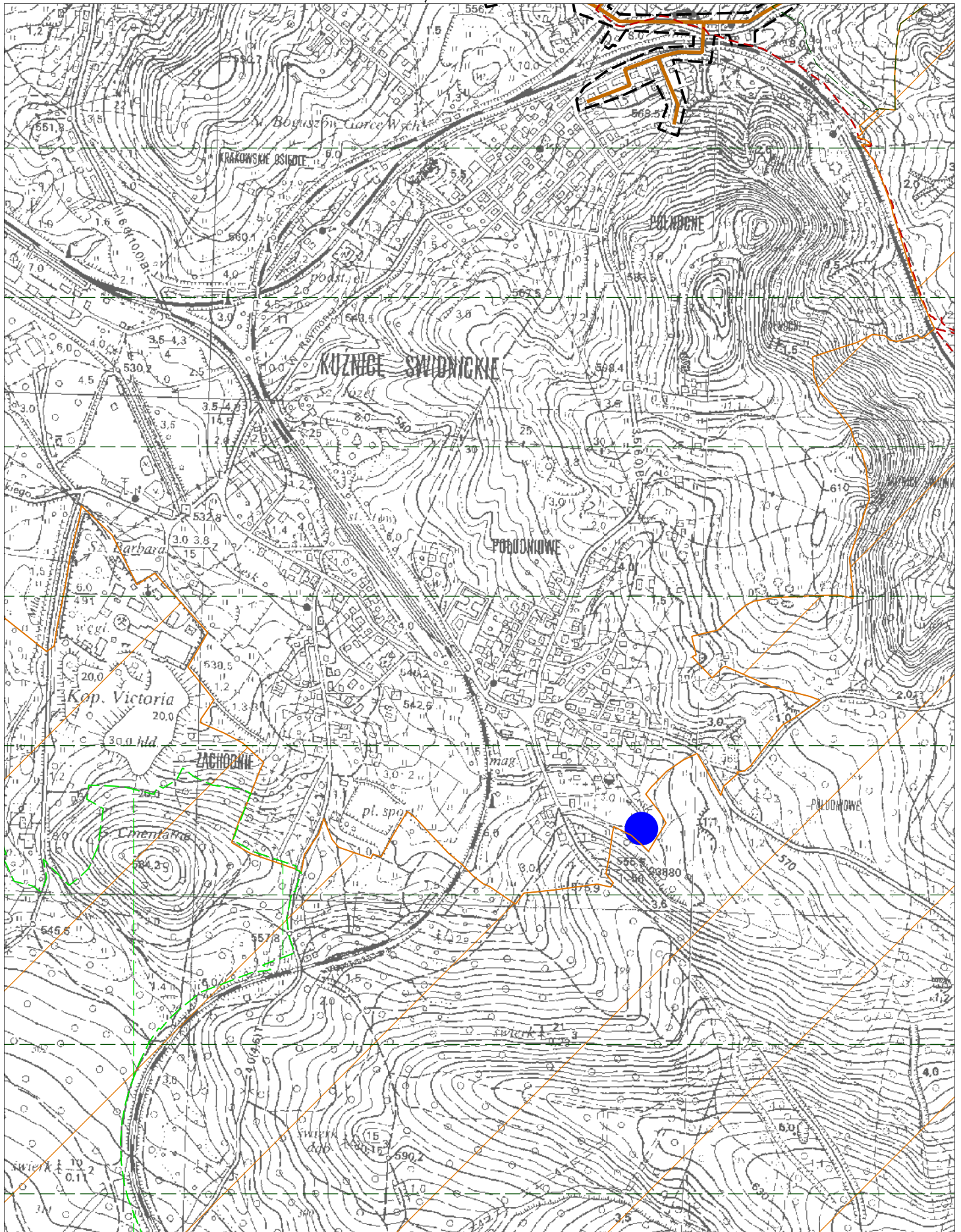


Skala 1: 10000



# MAPA AGLOMERACJI WAŁBRZYCH

Arkusz: 27

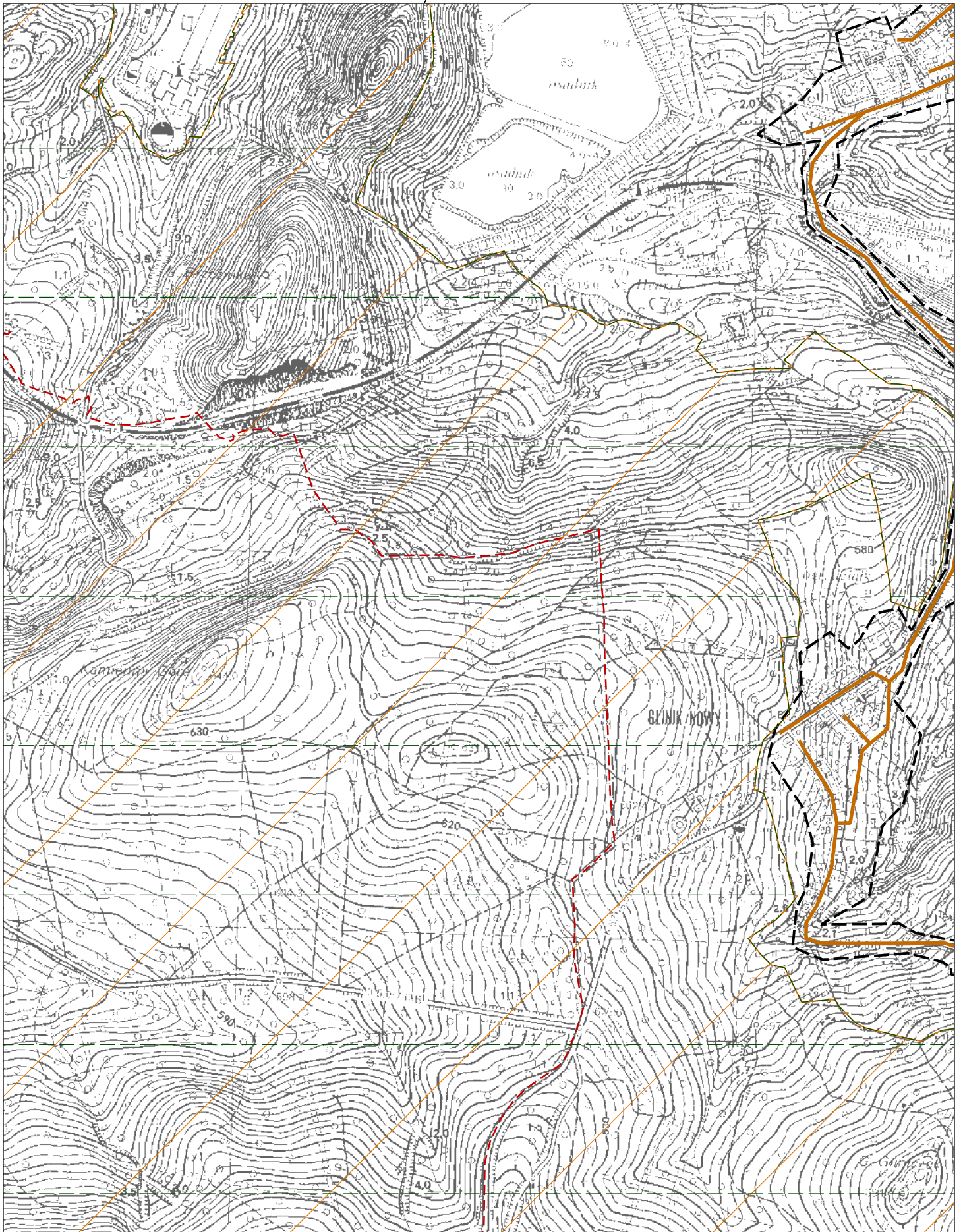


Skala 1: 10000


# MAPA AGLOMERACJI WAŁBRZYCH

300m 100m 0 0,5 km

Arkusz: 28

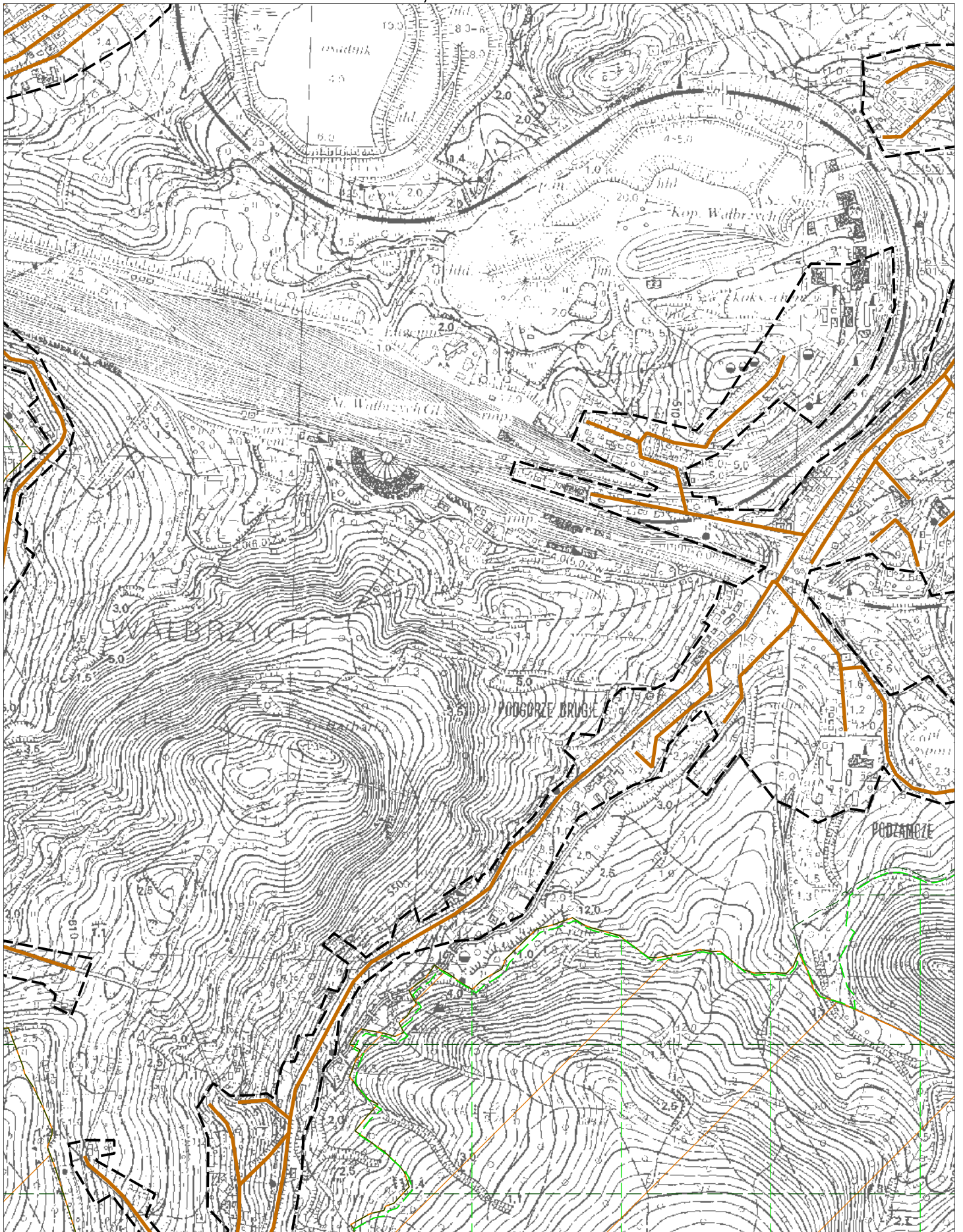


Skala 1: 10000



# MAPA AGLOMERACJI WAŁBRZYCH

Arkusz: 29

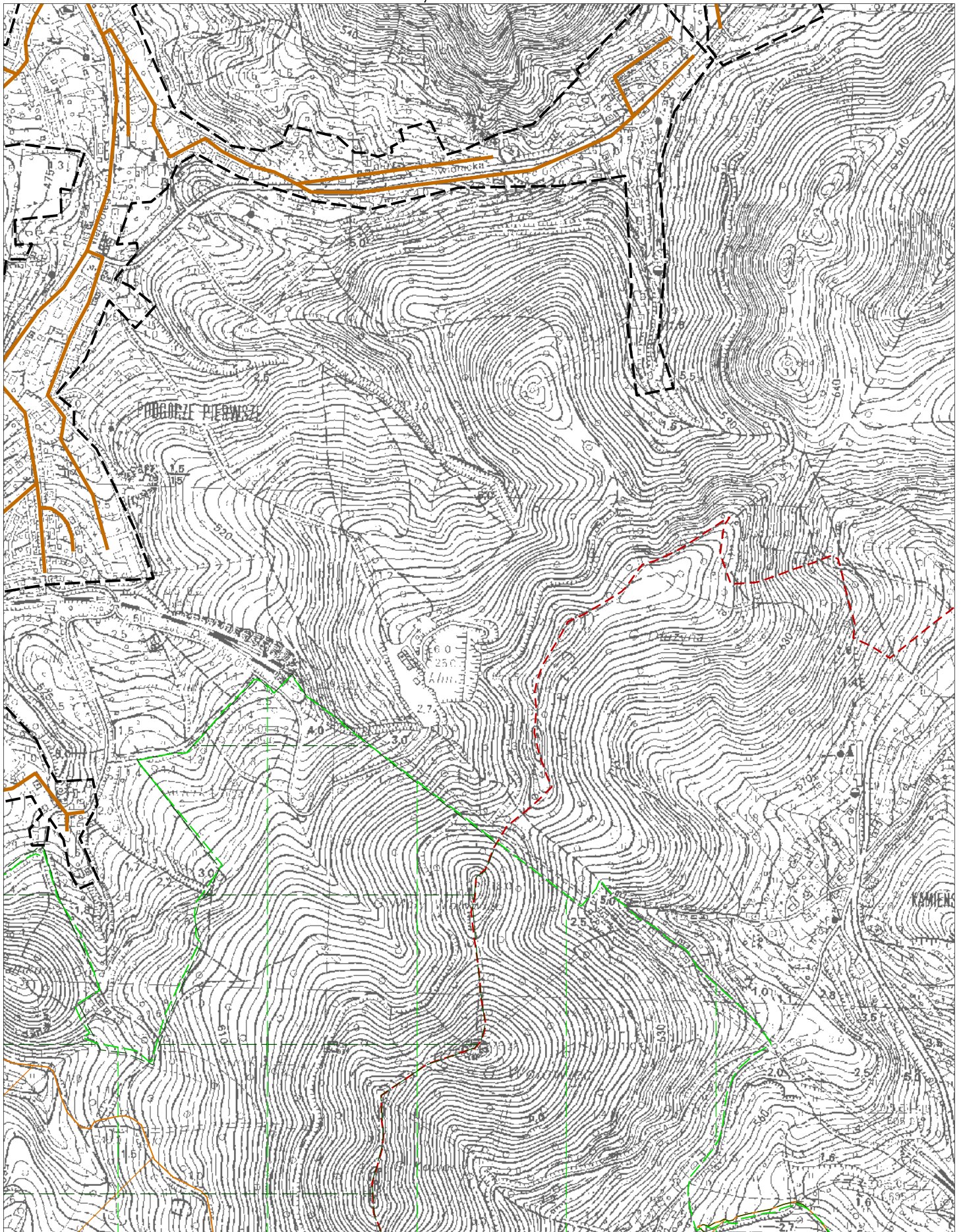


Skala 1: 10000

# MAPA AGLOMERACJI WAŁBRZYCH

300m 100m 0 0,5 km

Arkusz: 30

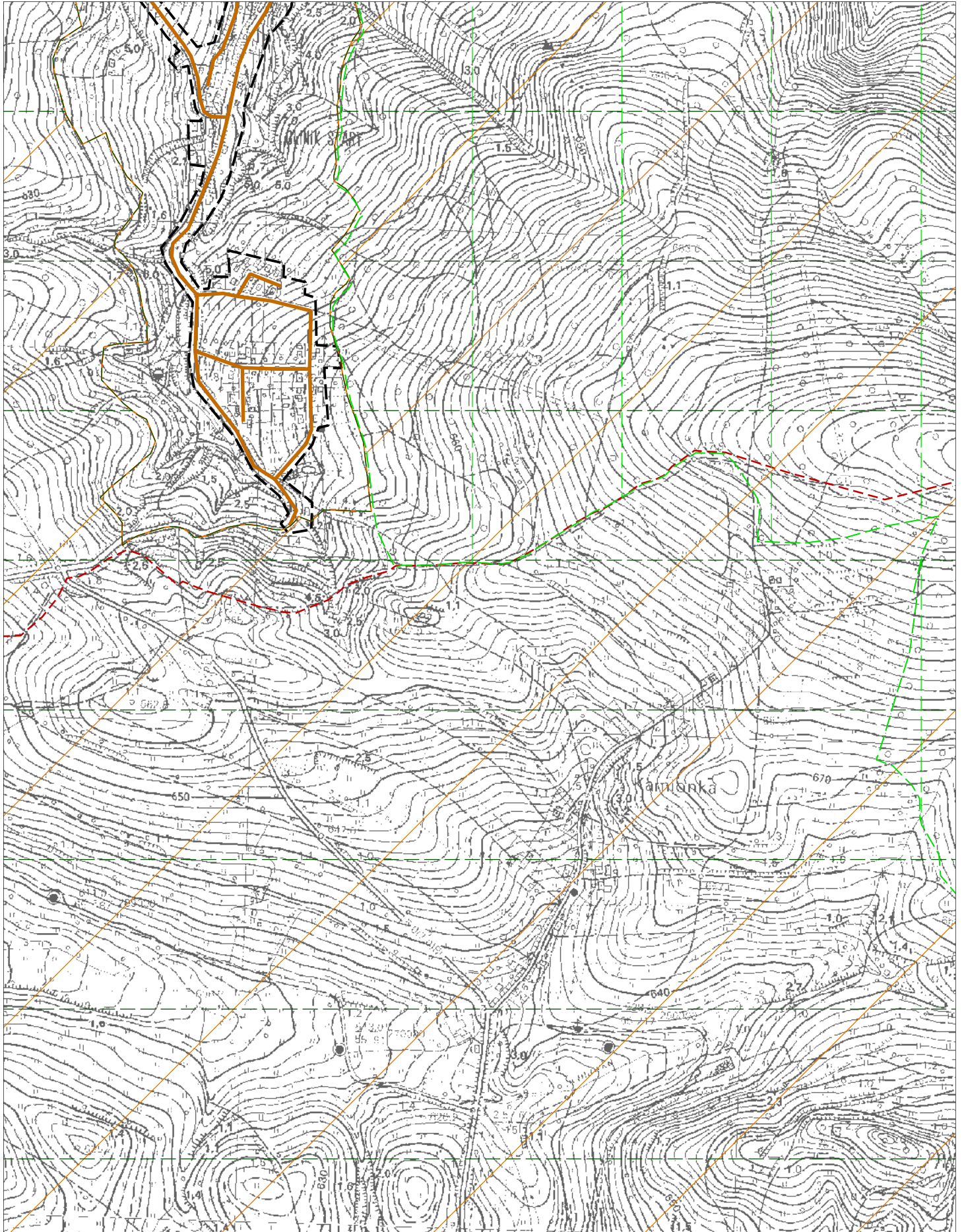


Skala 1: 10000

# MAPA AGLOMERACJI WAŁBRZYCH

300m 100m 0 0,5 km

Arkusz: 31



## Uzasadnienie

Podjęcie uchwały w sprawie wyznaczenia obszaru i granic Aglomeracji Wałbrzych wynika z aktualnego stanu prawnego zarówno samej Aglomeracji, jak i zewnętrznego otoczenia prawnego. Z uwagi na przepis art. 565 ust. 2 ustawy z dnia 20 lipca 2017 r. Prawo wodne (t.j. Dz. U. z 2020 r. poz. 310 z późn. zm.) wszystkie dotychczas obowiązujące aglomeracje ustanowione przed 1 stycznia 2018 roku zachowują moc do dnia 31 grudnia 2020 r. bez względu na to, czy podlegały przeglądowi oraz czy były aktualizowane, i powinny być ustanowione nową uchwałą rady gminy. Aglomeracja Wałbrzych została wyznaczona uchwałą Nr XXXIV/1140/17 Sejmiku Województwa Dolnośląskiego z dnia 14 czerwca 2017 r. w sprawie wyznaczenia aglomeracji Wałbrzych (Dz. Urzędowy Woj. Dolnośląskiego z dnia 21 czerwca 2017 r., poz. 2905).

Propozycja Aglomeracji Wałbrzych została przygotowana zgodnie z obowiązującym aktualnymi Wytycznymi do tworzenia i zmiany aglomeracji z lipca 2019 roku oraz z rozporządzeniem Ministra Gospodarki Morskiej i Żeglugi Śródlądowej z dnia 27 lipca 2018 roku w sprawie sposobu wyznaczania obszaru i granic aglomeracji, (Dz.U. z 2018 r., poz. 1586) z uwzględnieniem dyspozycji zawartych w Rozdziale 3 ustawy z dnia 20 lipca 2017 r. Prawo wodne (tj. Dz.U. z 2020 r. poz. 310 z późn. zm.).

Układ graficzny uchwały i zawartość merytoryczna poszczególnych jej punktów wynika z pisma Państwowego Gospodarstwa Wodnego Wody Polskie nr WA. RZŚ. 4031. 211.2020.RFM z dnia 15 lipca 2020 r., w którym zalecono m.in., aby zagadnienia wymienione w § 4 ust.1 pkt.1 lit. a) -g) rozporządzenia Ministra Gospodarki Morskiej i Żeglugi Śródlądowej z dnia 27 lipca 2018 r. w sprawie sposobu wyznaczania obszaru i granic aglomeracji były sformułowane bezpośrednio w treści uchwał ustanawiających aglomeracje, a nie były jedynie elementem załącznika do tych uchwał.

Przewodnicząca Rady Miejskiej Wałbrzycha

**Maria Anna Romańska**