

P. Marecka
29.05.2020

Bydgoszcz, dnia 21 maja 2020 r.

Sam K Parkoszko - Seno
2020 05 29

WPLYNEŁO
BIURO OBSŁUGI KLIENTA
Urząd Miejski w Wałbrzychu

27-05-2020

Ilość załączników *5*

Podpis *[Signature]*

305.6222.13.2020
Marecka

Prezydent Miasta Wałbrzych
Urząd Miasta w Wałbrzychu
Wydział Ochrony Środowiska
Plac Magistracki 1
58-300 Wałbrzych

W załączeniu przesyłamy dokumentację dotyczącą aktualizacji zgłoszenia instalacji radiokomunikacyjnej:

4854 (79578N!) WAŁBRZYCH NOWE MIASTO (PWA_WALBRZYCH_NOWEMIASTO)

Z poważaniem

Marek Skórczewski

IMPULS
Marek Skórczewski i Zbigniew Setman
Spółka jawna

Marek Skórczewski

W załączeniu przesyłam:

1. Aktualizacja zgłoszenia (szt. 1)

Otrzymują:

1. Adresat
2. a/a

Urząd Miejski w Wałbrzychu
BIURO OCHRONY ŚRODOWISKA,
GOSPODARKI WODNEJ,
ROLNICTWA I LEŚNICTWA

29-05-2020

WYKAZ PRACOWNIKÓW
ZAWIĄZANYCH
W 1950 R.

IMPULS
Miejsce wydawnicze: Warszawa, ul. Piłsudskiego 10
Cena: 1,50 zł

Wydawnictwo
GOSPODARSTWA WODNEGO
ROLNICTWA I LEŚNICTWA

S 0-07-5050

Orange Polska S.A.
Aleje Jerozolimskie 160
02-326 Warszawa

Pełnomocnik: **Marek Skórczewski**
Pełnomocnictwo Orange Polska S.A. numer 253/05/20
z dnia: 06.05.2020r.

dane do korespondencji:
e-mail: zgloszenia@impulslaboratorium.eu
Impuls Laboratorium Badawcze
ul. Altanowa 24/5; 85-790 Bydgoszcz
tel. 601 631 588

Prezydent Miasta Wałbrzych
Urząd Miasta w Wałbrzychu
Wydział Ochrony Środowiska
Plac Magistracki 1
58-300 Wałbrzych

Dotyczy: informacji o zmianie nieistotnej wynikającej z ustawowego obowiązku, zgodnie z art. 152 ust. 1 i ust. 7 pkt. 3, w związku z ust. 6 pkt 1c ustawy z dnia 27 kwietnia 2001r. - Prawo ochrony środowiska (Dz.U. z 2019r. poz.1396,1403,1495,1501,1527,1579,1680,1712,1815,2087,2166 z 2020r. poz.284 z późn. zm.)

Działając z upoważnienia Orange Polska S.A., Aleje Jerozolimskie 160, 02-326 Warszawa, informuję o zmianie danych w zakresie wielkości i rodzaju emisji dla instalacji radiokomunikacyjnej **4854 (79578N!) WAŁBRZYCH NOWE MIASTO (PWA_WALBRZYCH_NOWEMIASTO)** zlokalizowanej w woj. dolnośląskim, 58-300 Wałbrzych, ul. Asnyka 12A. W stosunku do informacji zawartej w zgłoszeniu realizowanym dla tej stacji w trybie art. 152 ust. 1 i 5 ustawy z dnia Prawo ochrony środowiska (Dz.U. z 2019r. poz.1396, 1403, 1495, 1501, 1527, 1579, 1680, 1712, 1815, 2087,2166 z 2020r. poz.284 z późn. zm.), dane ulegają zmianie w następujący sposób:

9. Wielkość i rodzaj emisji²⁾:

Pole elektromagnetyczne. EIRP poszczególnych anten zostało podane w pkt.12.

Lp.	Równoważna moc promieniowana izotropowo (EIRP) [W]
1	9814
2	9814
3	9814

12. Szczegółowe dane, odpowiednio do rodzaju instalacji, zgodne z wymaganiami określonymi w załączniku nr 2 do Rozporządzenia:

Lp.	1)	2)	3)	4)	5)	
	Współrzędne geograficzne	Częstotliwość lub zakresy częstotliwości pracy instalacji [Mhz]	Wysokość środka elektrycznego anteny [m n.p.t]	Równoważna moc promieniowana izotropowo (EIRP) [W]	Azymut [°]	Zakres kątów pochylenia [°]
1	16°17'44,3"E 50°46'11,2"N	800/900/900/1800/2100/2100/2600	23	9814	72	6/6/6/6/6/6/6
2	16°17'44,3"E 50°46'11,2"N	800/900/900/1800/2100/2100/2600	23	9814	255	5/5/5/5/5/5/5
3	16°17'44,3"E 50°46'11,2"N	800/900/900/1800/2100/2100/2600	23	9814	345	6/6/6/6/6/6/6

*) tolerancja azymutu od -10° do +10°

Informuję, że analizowane przedsięwzięcie nadal **nie kwalifikuje się do przedsięwzięć mogących znacząco oddziaływać na środowisko** biorąc pod uwagę, iż w osi głównych wiązek promieniowania anten sektorowych w odległościach podanych w Rozporządzeniu Rady Ministrów z dnia 9 listopada 2010r. w sprawie przedsięwzięć mogących znacząco oddziaływać na środowisko /Dz. U.2016 poz. 71/ nie znajdują się miejsca dostępne dla ludności. W związku z powyższym oświadczam, iż niniejsza informacja dotyczy zmiany nie będącej zmianą istotną, ponieważ przeprowadzona modernizacja nie powoduje zmiany kwalifikacji inwestycji i stanowi jedynie aktualizację dokonanego wcześniej zgłoszenia, w terminie 14 dni od dnia dokonania zmiany.

Wyniki pomiarów pól elektromagnetycznych zostaną przekazane przez przedstawiciela Inwestora do właściwych inspektoratów zgodnie z art. 122a pkt 2 ustawy Prawo ochrony środowiska. Jednocześnie informuję, że aktualna ustawą POŚ, znosi obowiązek dołączania sprawozdań z pomiarów PEM do aktualizacji zgłoszeń przekazywanych organowi właściwemu do przyjęcia.

Z poważaniem

Marek Skórczewski

IMPULS

Marek Skórczewski i Zbigniew Setman
Spółka z o.o.

Marek Skórczewski

W załączeniu przesyłam:

1. Pełnomocnictwo
2. Kopię potwierdzenia wniesienia opłaty skarbowej
3. Sprawozdanie z pomiarów pól elektromagnetycznych przedmiotowej stacji.

Otrzymują:


1. Adresat
2. a/a



AB 1362



IMPULS
Marek Skórczewski i Zbigniew Setman
Spółka Jawna
Laboratorium Badawcze
ul. Altanowa 24/5, 85-790 Bydgoszcz
tel. 601 631 588; e-mail: biuro@impulslaboratorium.eu



Bydgoszcz, 15.05.2020

SPRAWOZDANIE Z BADAŃ
NR 13/28/OS/2020
Z POMIARÓW PROMIENIOWANIA ELEKTROMAGNETYCZNEGO
DLA CELÓW OCHRONY ŚRODOWISKA

ZLECENIODAWCA	TP TELTECH Sp. z o. o. 80-236 Gdańsk, ul. Grunwaldzka 108/112
PROWADZĄCY INSTALACJĘ	Orange Polska S.A. 02-326 Warszawa, al. Jerozolimskie 160
RODZAJ INSTALACJI	Stacja bazowa telefonii komórkowej Instalacja radiokomunikacji służby ruchomej
MIEJSCE INSTALACJI GMINA POWIAT WOJEWÓDZTWO WSP. GEOGRAF. KOD OBIEKTU	58-300 Wałbrzych, ul. Asnyka Adama 12a m. Wałbrzych m. Wałbrzych dolnośląskie 50-46-11N 16-17-44E (79578N!) WAŁBRZYCH NOWE MIASTO (PWA_WALBRZYCH_NOWEMIASTO)
DATA WYKONANIA POMIARÓW	07.05.2020

OSOBA AUTORYZUJĄCA WYNIKI BADAŃ
Dyrektor techniczny Marek Skórczewski

IMPULS
Marek Skórczewski i Zbigniew Setman
Spółka Jawna
ul. Altanowa 24/5, 85-790 Bydgoszcz
NIP 5542840420 REGON 340597753

1. INFORMACJE OGÓLNE

- 1.1. Zleceniodawca –
TP TELTECH Sp. z o. o. 80-236 Gdańsk, ul. Grunwaldzka 108/112
- 1.2. Miejsce zainstalowania urządzeń:
58-300 Wałbrzych, ul. Asnyka Adama 12a , g. m. Wałbrzych, pow. m. Wałbrzych, woj. dolnośląskie
Wokół stacji: niska mieszkalna.
- 1.3. Podstawa prawna wykonania pomiarów:
 - a) Rozporządzenia Ministra Klimatu z dnia 17 lutego 2020 w sprawie sposobów sprawdzania dotrzymania dopuszczalnych poziomów pól elektromagnetycznych w środowisku – pkt 3 - Dz.U. poz. 258.
 - b) Zlecenie na wykonanie pomiarów nr **13/2020**.
- 1.4. Metodyka pomiarów:
 - a) Załącznik do Rozporządzenia Ministra Klimatu z dnia 17 lutego 2020 w sprawie sposobów sprawdzania dotrzymania dopuszczalnych poziomów pól elektromagnetycznych w środowisku wraz z Załącznikiem do rozporządzenia Ministra Klimatu - Dz.U. poz 258. – pkt 25 ppkt 1 załącznika
- 1.5. Odstępstwa, ograniczenia i uwarunkowania metody badawczej:
- pkt 3 Rozporządzenia Ministra Klimatu z dnia 17 lutego 2020
- 1.6. Instytucja wykonująca pomiary
IMPULS Marek Skórczewski i Zbigniew Setman Spółka Jawna
85-790 Bydgoszcz, ul. Altanowa 24/5;
Osoby wykonujące pomiary: Marek Skórczewski
- 1.7. Przedstawiciel użytkownika udzielający informacji o parametrach pracy źródeł – Lidia Kudła
- 1.8. Wykaz przyrządów pomiarowych

Lp.	Nazwa urządzenia	Numer Miernik	Rok produkcji	Świadectwo wzorcowania
1.	NBM-520 – miernik szerokopasmowy z sondą pomiarową pola elektrycznego typu EF-9091 wzorcowaną dla zakresu częstotliwości 80MHz-90GHz i wartości pomiaru pola 0,8-300 V/m	D-1631	2017	LWiMP/W/129/19
2.	Termohigrometr cyfrowy	6124	2012	0886/AH/18
3.	Dalmierz laserowy HILTI	PD 22	2013	30528/1/2018

- 1.9. Warunki środowiskowe wykonania pomiarów:
Podczas wykonywania pomiarów pól elektromagnetycznych nie występowały opady atmosferyczne. Wyniki pomiaru parametrów pogodowych przedstawia poniższa tabela:

Warunki środowiskowe	godzina: hh:mm	temperatura: °C	wilgotność względna: %
przed wykonaniem pomiaru	10:00	12	57
po wykonaniu pomiaru	12:45	12	57

- 1.10. Sposób identyfikacji widma pola elektromagnetycznego
Widmo pola elektromagnetycznego zidentyfikowano na podstawie dostarczonych przez zleceniodawcę danych technicznych urządzeń.

2. OPIS ŹRÓDEŁ PÓL

2.1. Wykaz mierzonych urządzeń:

Uwaga: moc i pochylenie elektryczne anten jest ustawiona zgodnie z Załącznikiem do Rozporządzenia Ministra Klimatu z dnia 17 luty 2020 – pkt 13. Przed wykonaniem pomiarów zostało dokonane ustawienie w.w. parametrów przez Network Operation Center.

Urządzenia nadawczo-odbiorcze zlokalizowane są w szafach technicznych oraz na wieży kościelnej.

Parametry systemu nadawczo-odbiorczego:

Charakterystyka promieniowania			kierunkowa				
Rzeczywisty czas pracy [h/dobę]			24				
Warunki pracy			znamionowe				
Rodzaj wytwarzanego pola			stacjonarne				
Lp.	Częstotliwość lub zakresy częstotliwości pracy [MHz]	Typ/producent anteny	liczba anten	Azymut [°]	kąt pochylenia [°]	Wysokość środka elektrycznego anteny [m n.p.t.]	Równoważna moc promieniowana izotropowo EIRP [W]
1.	L800/G900/U900/L1800/L2100L/U2100/L2600	ASI4518R11V06	1	72	6/6/6/6/6/6	23	9814
2.	L800/G900/U900/L1800/L2100L/U2100/L2600	ASI4518R11V06	1	255	5/5/5/5/5/5	23	9814
3.	L800/G900/U900/L1800/L2100L/U2100/L2600	ASI4518R11V06	1	345	6/6/6/6/6/6	23	9814

2.2. Na badanym obiekcie (79578N!) **WAŁBRZYCH NOWE MIASTO (PWA_WALBRZYCH_NOWEMIASTO)** występują źródła pola i promieniowania elektromagnetycznego innych użytkowników z zakresu częstotliwości wykonywanych pomiarów oraz nie występują źródła spoza zakresu pomiarowego miernika.

3. OPIS PRZEPROWADZONYCH POMIARÓW

System antenowy zainstalowany jest na dachu budynku/wieży antenowej.

Warunki pracy urządzeń nadawczych zgodne z wymaganiami wskazanymi w pkt. 25 Załącznika do Rozporządzenia Ministra Klimatu z dnia 17 lutego 2020 w sprawie sposobów sprawdzania dotrzymania dopuszczalnych poziomów pól elektromagnetycznych w środowisku.

Pomiary wykonano w pionach pomiarowych przedstawionych na załączonym rysunku.

Główne kierunki pomiarowe ustalono wzdłuż:

- azymutów anten sektorowych stanowiących kierunki maksymalnego zasięgu oddziaływania pól elektromagnetycznych

Minimalna odległość pomiarowa mierzona od anteny – zgodnie z zależnością:

- minimalną odległość, do której należy wykonać pomiary, mierzona od anteny, wyznacza się z zależności:

$$D_{min} = \max\left(\frac{8\sqrt{EIRP_{SUM}}}{\min(ME_{gr})}; 10H_{ant}\right)$$

gdzie:

D_{min} - oznacza najmniejszą odległość od anteny, do której należy wykonać pomiary wzdłuż ustalonych kierunków pomiarowych, wyrażoną w m,

$EIRP_{SUM}$ - oznacza sumę równoważnych mocy promieniowanych izotropowo (EIRP) wszystkich anten, których azymuty są odległe od siebie o mniej niż kąt połowy mocy anteny o najszerzej wiązce, wyrażona w W,

$\min(ME_{gr})$ - oznacza najniższą dopuszczalną wartość składowej elektrycznej pola określoną dla objętego pomiarami zakresu częstotliwości dla miejsc dostępnych dla ludności wyrażoną w V/m,

$10H_{ant}$ - oznacza wysokość zawieszenia anteny względem powierzchni terenu wyrażoną w m;

Pomocnicze kierunki ustalono zgodnie z pkt 14 Załącznika do Rozporządzenia Ministra Klimatu z dnia 17 lutego 2020 w sprawie sposobów sprawdzania dotrzymania dopuszczalnych poziomów pól elektromagnetycznych w środowisku.

Pomiary wykonano w miejscach dostępnych, w sposób umożliwiający wyznaczenie miejsc występowania pól elektromagnetycznych o poziomach dopuszczalnych a w przypadku stwierdzenia wartości granicznych, wyznaczenia granic obszarów ograniczonego użytkowania.

Za wynik pomiaru przyjęto maksymalną z otrzymanych wielkości natężenia pola elektrycznego w zakresie 0,4 GHz do 90 GHz występującą w punktach pomiarowych położonych na wysokości od 0,3 m do 2,0 m nad powierzchnią podłoża (wzdłuż pionu pomiarowego).

Wszystkie informacje wymagane przez klienta są uzgodnione w wyniku przeglądu zlecenia.

4. ZESTAWIENIE WYNIKÓW POMIARÓW

Tabela nr 1

Nr pionu	Miejsce wykonania pomiarów /punkt pomiarowy	Wysokość pomiarowa [m]	Pole – E [V/m]	Pole – H [A/m]**	Współrzędne geograficzne	Pole E *Wp + Uc [V/m]	Pole H *Wp + Uc [A/m]	WM _E	WM _H
Kierunki pomiarowe na wszystkich azymutach i piony pomocnicze									
1.	Chodnik.	0,3-2,0	< 2,0*	<0,005*	50°46'11.5"N 16°17'45.8"E	-	-	-	-
2.	Chodnik.	0,3-2,0	< 2,0*	<0,005*	50°46'12.1"N 16°17'48.4"E	-	-	-	-
3.	Chodnik.	0,3-2,0	< 2,0*	<0,005*	50°46'12.8"N 16°17'51.5"E	-	-	-	-
4.	Drzwi wejściowe, ul. Adama Asnyka 14.	0,3-2,0	< 2,0*	<0,005*	-	-	-	-	-
5.	Chodnik.	0,3-2,0	< 2,0*	<0,005*	50°46'10.4"N 16°17'45.6"E	-	-	-	-

6.	Chodnik.	0,3-2,0	< 2,0*	<0,005*	50°46'12.1"N 16°17'45.4"E	-	-	-	-
7.	Chodnik.	0,3-2,0	< 2,0*	<0,005*	50°46'11.0"N 16°17'42.9"E	-	-	-	-
8.	Teren ogródków działkowych.	0,3-2,0	< 2,0*	<0,005*	50°46'10.5"N 16°17'39.8"E	-	-	-	-
9.	Teren ogródków działkowych.	0,3-2,0	< 2,0*	<0,005*	50°46'11.3"N 16°17'39.0"E	-	-	-	-
10.	Teren ogródków działkowych.	0,3-2,0	< 2,0*	<0,005*	50°46'09.6"N 16°17'40.4"E	-	-	-	-
11.	Teren ogródków działkowych.	0,3-2,0	< 2,0*	<0,005*	50°46'09.0"N 16°17'38.2"E	-	-	-	-
12.	Chodnik.	0,3-2,0	< 2,0*	<0,005*	50°46'12.7"N 16°17'43.7"E	-	-	-	-
13.	Teren ogródków działkowych.	0,3-2,0	< 2,0*	<0,005*	50°46'14.0"N 16°17'43.1"E	-	-	-	-
14.	Chodnik.	0,3-2,0	< 2,0*	<0,005*	50°46'16.0"N 16°17'42.2"E	-	-	-	-
15.	Przy garażach.	0,3-2,0	< 2,0*	<0,005*	50°46'17.1"N 16°17'43.3"E	-	-	-	-
16.	Drzwi wejściowe, ul. Orzeszkowej 5.	0,3-2,0	< 2,0*	<0,005*	-	-	-	-	-
17.	Drzwi wejściowe, ul. Orzeszkowej 4.	0,3-2,0	< 2,0*	<0,005*	-	-	-	-	-
18.	Chodnik.	0,3-2,0	< 2,0*	<0,005*	50°46'13.7"N 16°17'42.1"E	-	-	-	-
19.	Drzwi wejściowe, ul. Adama Asnyka 26.	0,3-2,0	< 2,0*	<0,005*	-	-	-	-	-

Wartość pomiarowa anten sektorowych – punkt 10H_{ant}

20	Chodnik, odległość ~ 230m	0,3-2,0	< 2,0*	<0,005*	50°46'13.6"N 16°17'55.7"E	-	-	-	-
21	Chodnik, odległość ~ 230m	0,3-2,0	< 2,0*	<0,005*	50°46'09.2"N 16°17'33.0"E	-	-	-	-
22	Chodnik, odległość ~ 390m	0,3-2,0	< 2,0*	<0,005*	50°46'18.5"N 16°17'41.8"E	-	-	-	-

Niepewność standardowa pomiaru u_c dla 400-2600MHz wynosi 16,3 %

Niepewność standardowa pomiaru u_c dla 8-38GHz wynosi 22,1 %

Niepewność standardowa pomiaru u_c dla 80 GHz wynosi 29,8 %

Niepewność rozszerzona przy poziomie ufności 95 % i współczynniku rozszerzenia $k=2$ wynosi $2 \cdot u_c$

* - poniżej czułości miernika

** - wartość wyznaczona na podstawie pomiaru wartości skutecznej natężenia pola elektrycznego, z zależności:
 $H = E/377$

WM_E - wartość wskaźnikowa poziomu emisji pól elektromagnetycznych dla miejsc dostępnych dla ludności dla

składowej elektrycznej pola (na podstawie uzgodnień z operatorem do wyznaczenia przyjęto wartość 28 V/m)

WM_H - wartość wskaźnikowa poziomu emisji pól elektromagnetycznych dla miejsc dostępnych dla ludności dla

składowej magnetycznej pola (na podstawie uzgodnień z operatorem do wyznaczenia przyjęto wartość 0,073 A/m)

Wp – współczynnik poprawek badanej stacji podany przez operatora

Czas trwania pomiaru na każdym punkcie pomiarowym: 6 minut

Zgodnie z rozporządzeniem Min. Zdrowia z dnia 17 grudnia 2019 roku w sprawie dopuszczalnych poziomów pól elektromagnetycznych w środowisku (Dz. U. Nr, poz. 2448) z tabeli nr 2 zał. 1 – Zakresy częstotliwości pól elektromagnetycznych, dla których określa się parametry fizyczne charakteryzujące oddziaływanie pól elektromagnetycznych na środowisko oraz dopuszczalne poziomy pól elektromagnetycznych, charakteryzowane przez dopuszczalne wartości parametrów fizycznych dla miejsc dostępnych dla ludności:

Tabela 2

Zakresy częstotliwości pól elektromagnetycznych, dla których określa się parametry fizyczne charakteryzujące oddziaływanie pól elektromagnetycznych na środowisko oraz dopuszczalne poziomy pól elektromagnetycznych, charakteryzowane przez dopuszczalne wartości parametrów fizycznych dla miejsc dostępnych dla ludności

Parametr fizyczny		Składowa elektryczna E (V/m)	Składowa magnetyczna H (A/m)	Gęstość mocy S (W/m ²)
Zakres częstotliwości pola elektromagnetycznego				
lp.	1	2	3	4
1	0 Hz	10000	2500	ND
2	od 0 Hz do 0,5 Hz	ND	2500	ND
3	od 0,5 Hz do 50 Hz	10000	60	ND
4	od 0,05 kHz do 1 kHz	ND	3 / f	ND
5	od 1 kHz do 3 kHz	250 / f	5	ND
6	od 3 kHz do 150 kHz	87	5	ND
7	od 0,15 MHz do 1 MHz	87	0,73 / f	ND
8	od 1 MHz do 10 MHz	87 / f ^{0,5}	0,73 / f	ND
9	od 10 MHz do 400 MHz	28	0,073	2
10	od 400 MHz do 2000 MHz	1,375 × f ^{0,5}	0,0037 × f ^{0,5}	f / 200
11	od 2 GHz do 300 GHz	61	0,16	10

Oznaczenia:

f – wartość częstotliwości pola elektromagnetycznego z tego samego wiersza kolumny „Zakres częstotliwości pola elektromagnetycznego”.

ND – nie dotyczy.

W przypadku instalacji radiokomunikacyjnych wartości graniczne promieniowania dla poszczególnych pasm/systemów wynoszą:

Tabela 3

Parametr fizyczny		Składowa elektryczna E (V/m)	Składowa magnetyczna H (A/m)	Gęstość mocy S (W/m ²)
Zakres częstotliwości pola elektromagnetycznego				
Lp.	1	2	3	4
1	400 MHz	28	0,07	2
2	800 MHz	38,8	0,1	4,0
3	900 MHz	41,2	0,11	4,5
4	1800 MHz	58,3	0,16	9,0
5	2100 MHz	61	0,16	10,0
6	2600 MHz	61	0,16	10,0

Analizę wykonano przyjmując stały, najbardziej rygorystyczny poziom dolnej częstotliwości z tabeli 2 Rozporządzenia Ministra Zdrowia z dnia 17.12.2019r.

Wtyczne operatora:

Dopuszczalny poziom natężenia pola elektromagnetycznego - wartość dopuszczalną dla dolnego zakresu pasma 400 MHz – 2000 MHz przyjęto stały, najbardziej rygorystyczny poziom dolnej częstotliwości z tabeli 2 (tj. 2W/m²).

5. OMÓWIENIE WYNIKÓW BADAŃ

Pomiary zostały wykonane:

1. na głównych i pomocniczych kierunkach pomiarowych, na kierunkach zbliżonych do azymutów anten oraz w dodatkowych pionach pomiarowych zgodnie z wymaganiami pkt 12, 13, 14 i 19 załącznika do Rozporządzenia Ministra Klimatu z dnia 17 lutego 2020 r. (Dz. u. 2020, poz. 258)
2. na obszarze pomiarowym, dla którego, na podstawie uprzednio wykonanych obliczeń uzyskanych od zleceniodawcy, stwierdzono możliwość występowania pól elektromagnetycznych o poziomach zbliżonych do poziomów dopuszczalnych zgodnie z wymaganiami pkt 5 ppkt 2 oraz pkt 13 ppkt 1 załącznika do Rozporządzenia Ministra Klimatu z dnia 17 lutego 2020 r. (Dz. u. 2020, poz. 258)
3. na terenach przeznaczonych pod zabudowę mieszkaniową oraz w miejscach dostępnych dla ludności

UWAGA

Na czas epidemii znosi się obowiązek przeprowadzania pomiarów środowiskowych PEM w lokalach mieszkalnych oraz lokalach użytkowych.

1b. ⁷⁵ W przypadku wprowadzenia na części albo całym terytorium Rzeczypospolitej Polskiej stanu nadzwyczajnego, o którym mowa w art. 228 ust. 1 Konstytucji Rzeczypospolitej Polskiej z dnia 2 kwietnia 1997 r. (Dz. u. poz. 483, z 2001 r. poz. 319, z 2006 r. poz. 1471 oraz poz. 946 z 2009r.), lub stanu zagrożenia epidemicznego lub stanu epidemii, o których mowa w art. 46 ustawy z dnia 5 grudnia 2008 r. o zapobieganiu oraz zwalczaniu zakażeń i chorób zakaźnych u ludzi (Dz. u. z 2019 r. poz 1239 i 1495 oraz z 2020 r. poz. 284, 322, 374 i 567), pomiarów, o których mowa nie przeprowadza się w lokalach mieszkalnych oraz w lokalach użytkowych zlokalizowanych na terytorium objętymi stanem nadzwyczajnym, stanem zagrożenia epidemicznego lub stanem epidemii.

Wyniki pomiarów uzyskane zostały przy uwzględnieniu poprawek pomiarowych przekazanych przez zleceniodawcę, umożliwiającą uwzględnienie maksymalnych parametrów pracy instalacji.

W wyniku zastosowania sposobu sprawdzenia dotrzymania dopuszczalnych poziomów pól elektromagnetycznych w środowisku, zgodnie z pkt 25 ppkt 1 Rozporządzenia Ministra Klimatu z dnia 17 lutego 2020 r. (Dz. U. 2020, poz. 258), stwierdza się, że w obszarze pomiarowym dla instalacji radiokomunikacyjnej **(79578N!) WAŁBRZYCH NOWE MIASTO (PWA_WALBRZYCH_NOWEMIASTO)** dopuszczalne poziomy pól elektromagnetycznych w środowisku należy uznać za dotrzymane.

6. OCENA NARAŻENIA LUDNOŚCI W MIEJSCACH DOSTĘPNYCH DO PRZEBYWANIA

Na podstawie Min. Zdrowia z dnia 17 grudnia 2019 roku w sprawie dopuszczalnych poziomów pól elektromagnetycznych w środowisku (Dz. U. Nr, poz. 2448) z tabela nr 2 zał. 1 – Zakresy częstotliwości pól elektromagnetycznych, dla których określa się parametry fizyczne charakteryzujące oddziaływanie pól elektromagnetycznych na środowisko oraz

dopuszczalne poziomy pól elektromagnetycznych, charakteryzowane przez dopuszczalne wartości parametrów fizycznych dla miejsc dostępnych dla ludności:
wskazują, że w żadnym punkcie pomiarowym nie występują przekroczenia wartości granicznych natężenia składowej elektrycznej (gęstości mocy mikrofalowej) pola elektromagnetycznego zakresu częstotliwości od 400 MHz do 90 GHz charakteryzujących dopuszczalny poziom promieniowania elektromagnetycznego określonych w załączniku nr 1 tabela 2 w/w rozporządzenia po uwzględnieniu wymagań normy PN-EN 62311:2008.

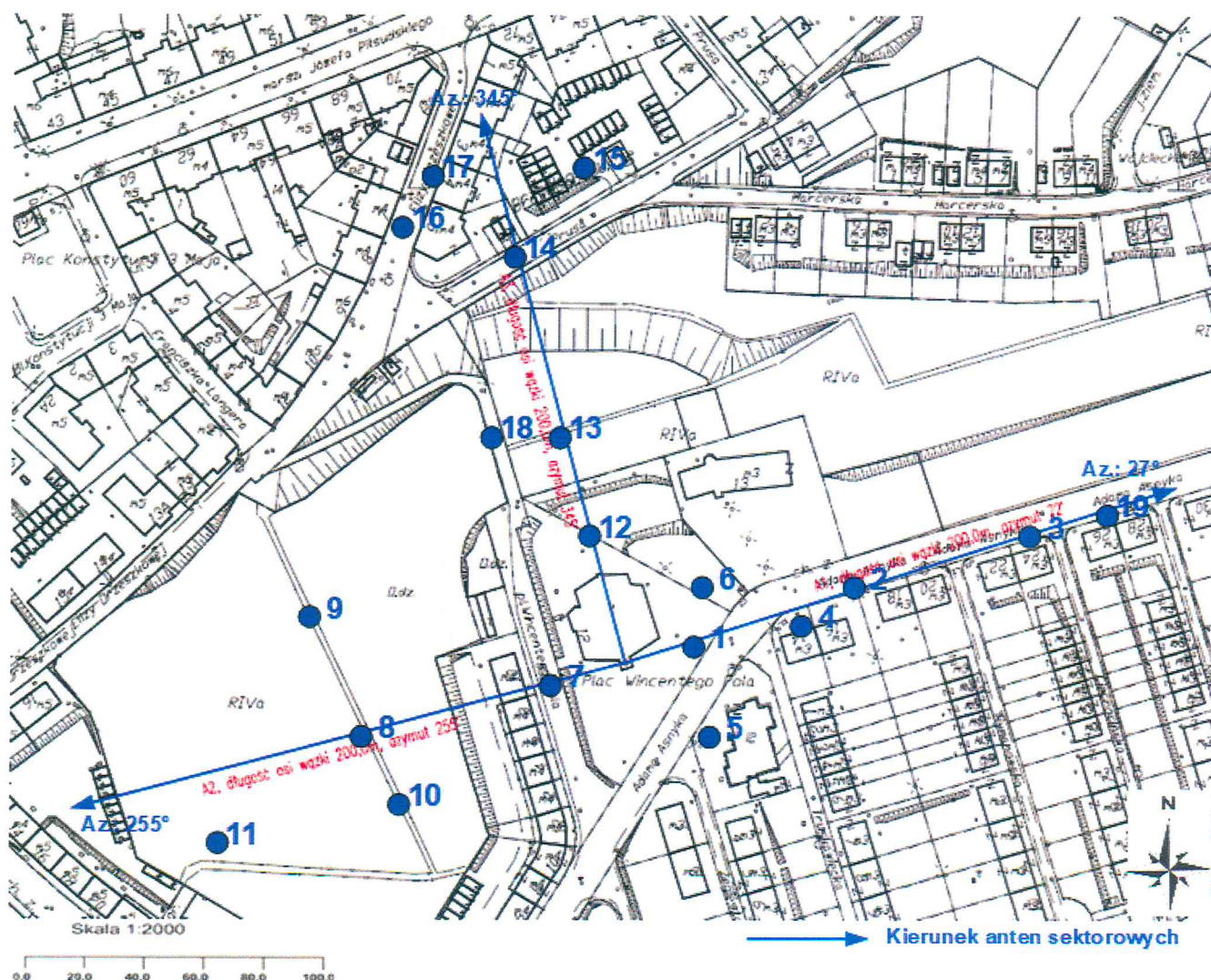
7. WNIOSKI


Po uwzględnieniu wymagań nie wykazano natężenia składowej elektrycznej pola elektromagnetycznego w badanym zakresie powyżej wartości granicznych rozporządzenia. Przebywanie we wszystkich zbadanych miejscach dostępnych dla ludności dozwolone jest bez żadnych ograniczeń.

Ponowne pomiary kontrolne należy przeprowadzić zgodnie z wymaganiami Ustawy z dnia 27 kwietnia 2001 roku Prawo ochrony środowiska (t.j.Dz.U.z 2019 poz.1396 z 19.07.2019r.).

UWAGA

- Powyższe wyniki odnoszą się wyłącznie do badanych obiektów
- Bez pisemnej zgody Laboratorium IMPULS powyższych wyników nie wolno powielać inaczej jak tylko w całości.
- Zleceniodawca ma możliwość złożenia pisemnej skargi /reklamacji na działalność Laboratorium w terminie 14 dni od daty otrzymania sprawozdania (w przypadku przekazania sprawozdania przesyłką poleconą, decyduje data stempla pocztowego).





KONIEC SPRAWOZDANIA

