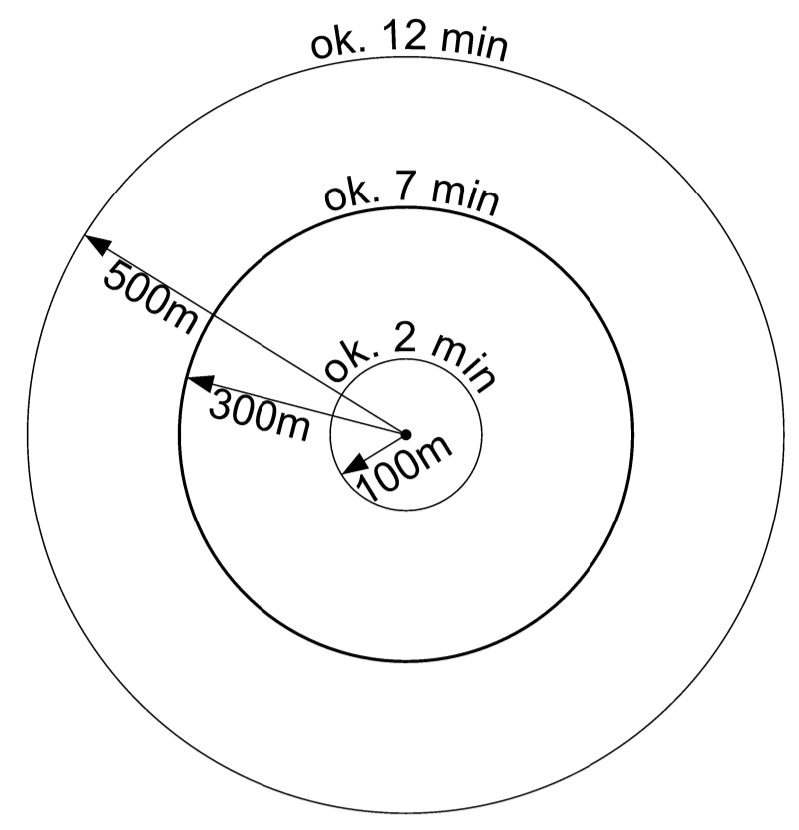
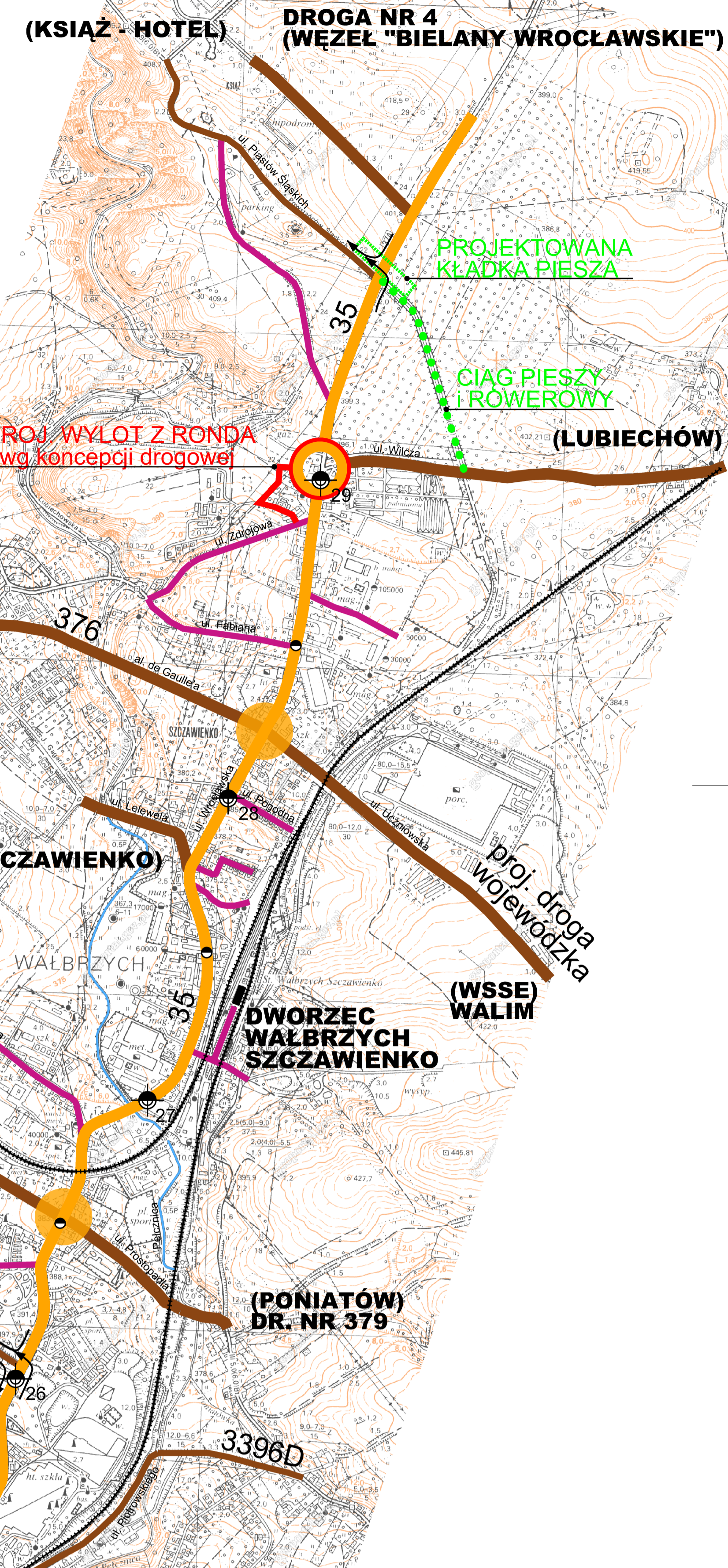
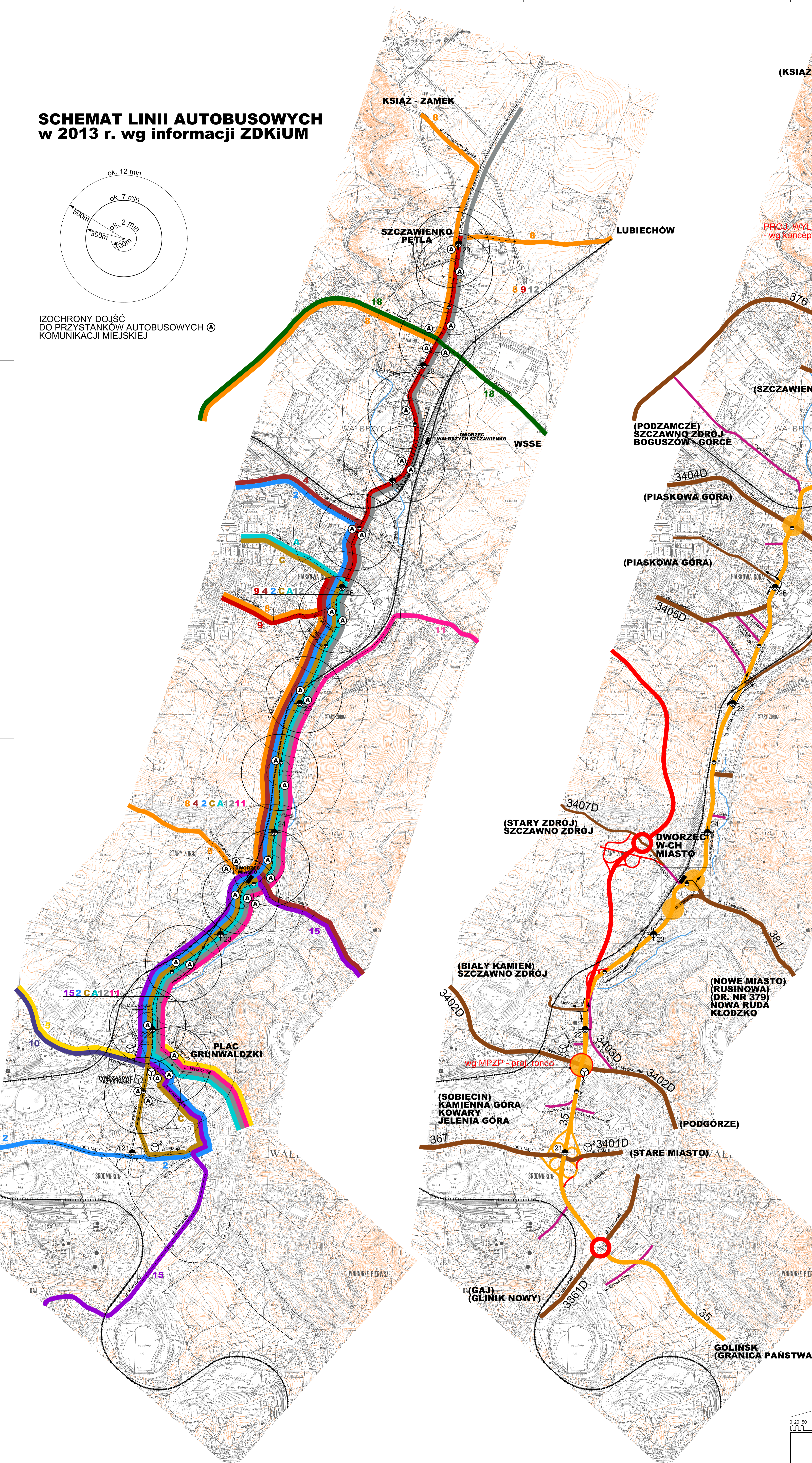


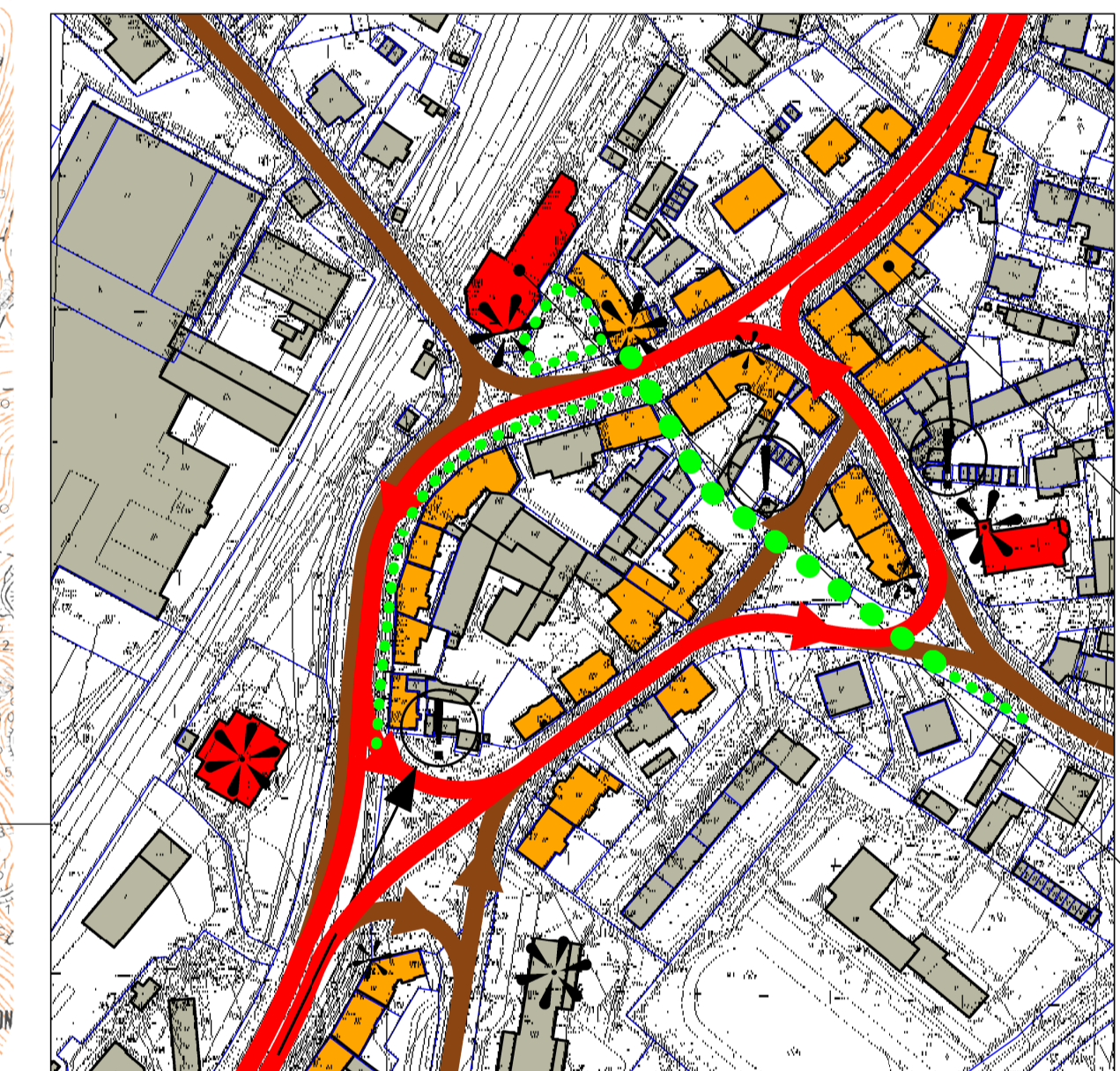
SCHEMAT LINII AUTOBUSOWYCH w 2013 r. wg informacji ZDKiUM



IZOCHRONY DOJŚĆ
DO PRZYSTANKÓW AUTOBUSOWYCH (A)
KOMUNIKACJI MIEJSKIEJ



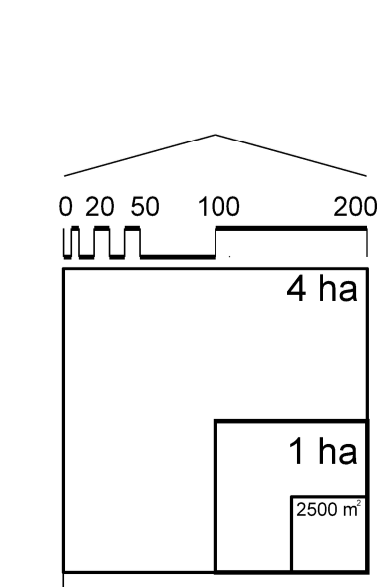
**SZKIC "RONDA"
11-LISTOPADA
skala 1:2500**



BUDYNKI Z REJESTRU ZABYTKÓW
BUDYNKI Z GMINNEJ EWIDENCJI ZABYTKÓW

ELEMENTY PROJEKTOWANEJ ORGANIZACJI RUCHU

- ISTN. CIĄG DROGI KRAJOWEJ NR 35
- KILOMETRAŻ DROGI NR 35
- ISTN. DROGI WOJEWÓDZKIE
- ISTN. DROGI POWIATOWE
- PROJ. OBWODNICA (wg koncepcji drogowej)
- ISTN. SKRZYŻOWANIA ZE ŚWIATŁAMI - DO ZACHOWANIA
- PROJ. RONDO (ul. Wilcza)
- PROJ. RONDA (wg koncepcji drogowej)
- ULICE WŁĄCZANE NA SKRZYŻOWANIACH
- ULICE WŁĄCZANE NA SKRZYŻOWANIACH Z OGRANICZONYMI RELACJAMI
- ULICE WŁĄCZANE NA PRAWOSKRĘTACH
- PROJ. KŁADKA PIESZA
- PROJ. CIĄGI PIESZE
- DWORZEC AUTOBUSÓW DALEKOBIEŻNYCH - WARIANTY LOKALIZACJI



Proj. M. Jacek Magiera, ul. Staromiejska 8/2u,
58-560 Jelenia Góra, tel.: 508396919; e-mail: projm@interia.pl
STUDIO URBANISTYKI I ARCHITEKTURY Danuta Grajek
58-560 Jelenia Góra, ul. Tabaki 18, tel./fax: 75 755 76 67

KONCEPCJA ZAGOSPODAROWANIA MIEJSKIEGO
ODCINKA DROGI NR 35 na obszarze Wałbrzycha -
ciąg ulic: Wrocławska, Armii Krajowej, Kolejowa i Sikorskiego

**KONCEPCJA ORGANIZACJI RUCHU
KOMUNIKACJA ZBIOROWA**

arch. Grażyna GRAJEK - główny projektant
inż. Jacek MAGIERA mgr inż. Danuta GRAJEK

NA MAPIE TOPOGRAFICZNEJ SKALA 1:10000