
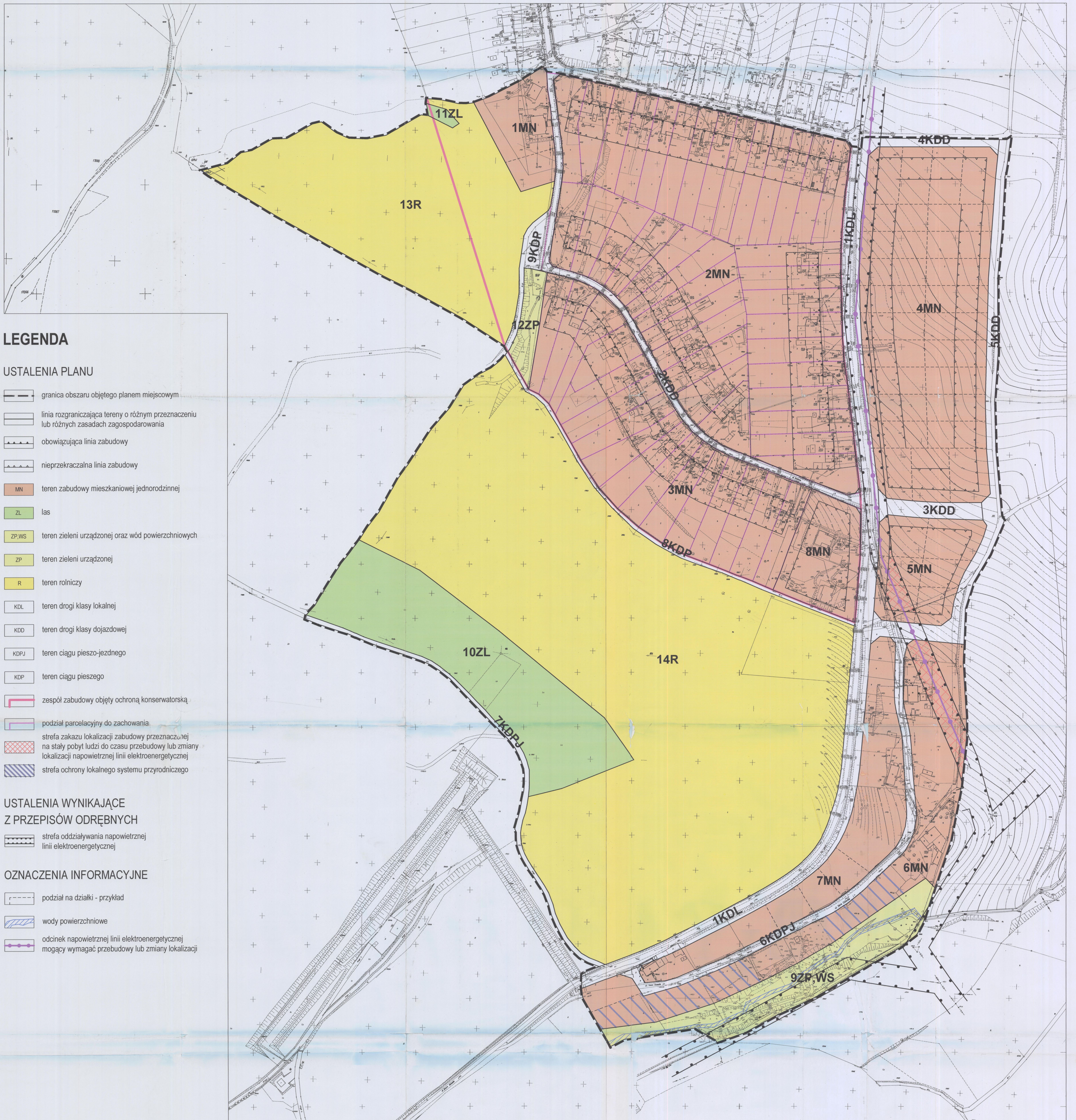


Miejscowy plan zagospodarowania przestrzennego obszaru ulic Sosnowej-Warszawskiej-Grzybowej w Wałbrzychu



Rysunek planu skala 1:1000



LEGENDA

USTALENIA PLANU

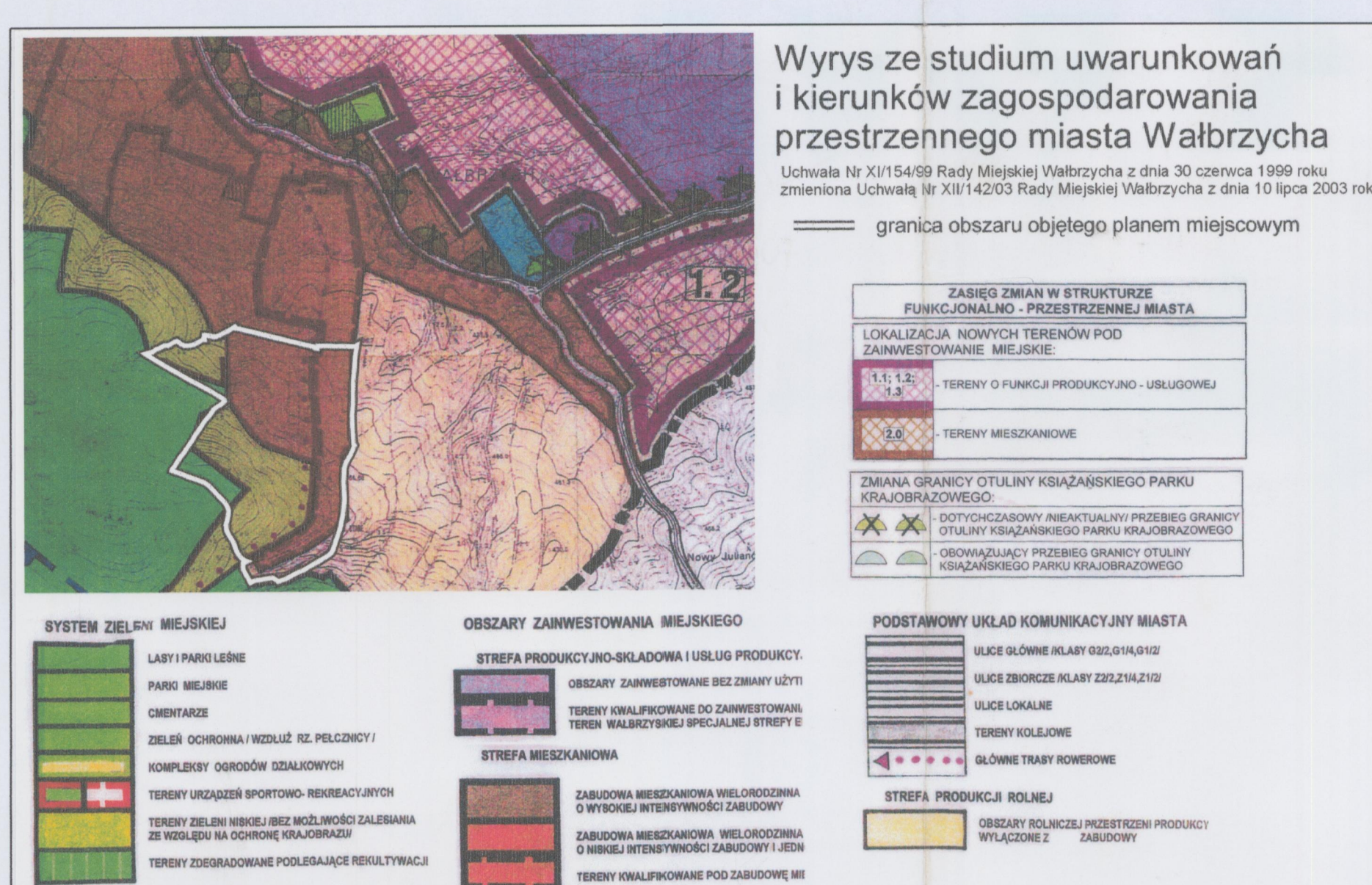
- granica obszaru objętego planem miejscowym
- linia rozgraniczająca tereny o różnym przeznaczeniu lub różnych zasadach zagospodarowania
- obowiązująca linia zabudowy
- nieprzekraczalna linia zabudowy
- MN teren zabudowy mieszkaniowej jednorodzinnej
- ZL las
- ZP, WS teren zieleni urządzonej oraz wód powierzchniowych
- ZP teren zieleni urządzonej
- R teren rolniczy
- KDL teren drogi klasy lokalnej
- KDD teren drogi klasy dojazdowej
- KDPJ teren ciągu pieszo-jezdnego
- KDP teren ciągu pieszego
- zespół zabudowy objęty ochroną konserwatorską
- podział parcelacyjny do zachowania
- strefa zakazu lokalizacji zabudowy przeznaczonej na stały pobyt ludzi do czasu przebudowy lub zmiany lokalizacji napowietrznej linii elektroenergetycznej
- strefa ochrony lokalnego systemu przyrodniczego

USTALENIA WYNIKAJĄCE Z PRZEPISÓW ODRĘBNYCH


- strefa oddziaływania napowietrznej linii elektroenergetycznej

OZNACZENIA INFORMACYJNE

- podział na działki - przykład
- wody powierzchniowe
- odcinek napowietrznej linii elektroenergetycznej mogący wymagać przebudowy lub zmiany lokalizacji



Załącznik nr 1 do uchwały Nr XIV/138/07
Rady Miejskiej Wałbrzycha z dnia 26 października 2007 roku



Pracownia Projektowo-Usługowa Marta Oźga-Maluga 50-319 Wrocław, ul. Prusa 9, tel./fax: 321 10 42		
Miejscowy plan zagospodarowania przestrzennego obszaru ulic Sosnowej-Warszawskiej-Grzybowej w Wałbrzychu		
Załącznik nr 1	Zespół autorski	Podpis
RYSUNEK PLANU	Zespół projektowy	mgr inż. Bartosz Maluga wpis do POIU nr G-204 mgr inż. Przemysław Malczewski
	Główny projektant	mgr inż. Marta Oźga-Maluga wpis do ZOU nr Z-435
skala 1:1000		Wrocław, październik 2007 r.