

MIASTO WAŁBRZYCH

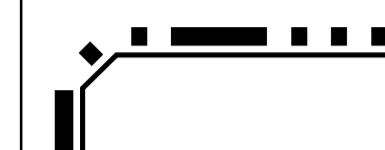

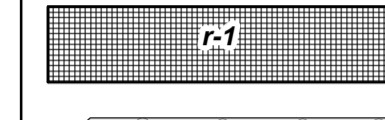

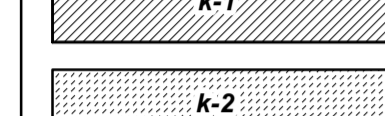
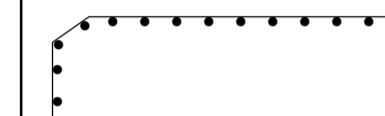


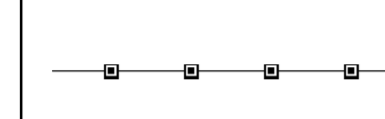
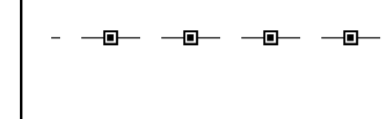



MIEJSCOWY PLAN ZAGOSPODAROWANIA PRZESTRZENNEGO

OBSZARU POKOPALNIANEGO W REJONIE ULIC PIOTRA WYSOCKIEGO - MARCINA KASPRZAKA

RYSUNEK PLANU MIEJSCOWEGO

LEGENDA

OZNACZENIA UMOŻLIWIĄCE LOKALIZACJĘ OBOWIĄZUJĄCYCH USTALEŃ PLANU MIEJSCOWEGO

-  GRANICA OBSZARU OBJĘTEGO PLANEM MIEJSCOWYM
-  LINIA ROZGRANICZAJĄCA TERENY O RÓŻNYM PRZEZNACZENIU I ZASADACH ZAGOSPODAROWANIA
-  OBIEKT ZABYTKOWY OBJEKT OCHRONA POPRZECZ WPIIS DO REJESTRU ZABYTKÓW WRAZ Z SYMBOLEM
-  GRANICA STREFY "K" OCHRONY KRAJOBRAZU KULTUROWEGO
-  ZABYTKOWY PODZIEMNY KORYTARZ KOPALNI "JULIA" WRAZ Z SYMBOLEM
-  NOWY PODZIEMNY KORYTARZ WRAZ Z SYMBOLEM
-  STREFA OCHRONY PODZIEMNYCH KORYTARZY
-  NIEPRZEKRACZALNA LINIA ZABUDOWY
-  NAPOWIETRZNA LINIA ELEKTROENERGETYCZNA WYSOKIEGO NAPIĘCIA 110 kV
-  NAPOWIETRZNA LINIA ELEKTROENERGETYCZNA ŚREDNIEGO NAPIĘCIA 20 kV
-  MAGISTRALA WODOCIĄGOWA DN 500
-  NIECZYNNY ODCINEK MAGISTRALI WODOCIĄGOWEJ DN 500
-  MAGISTRALA WODOCIĄGOWA DN 250

U.1 PRZYKŁADOWY SYMBOL TERENU

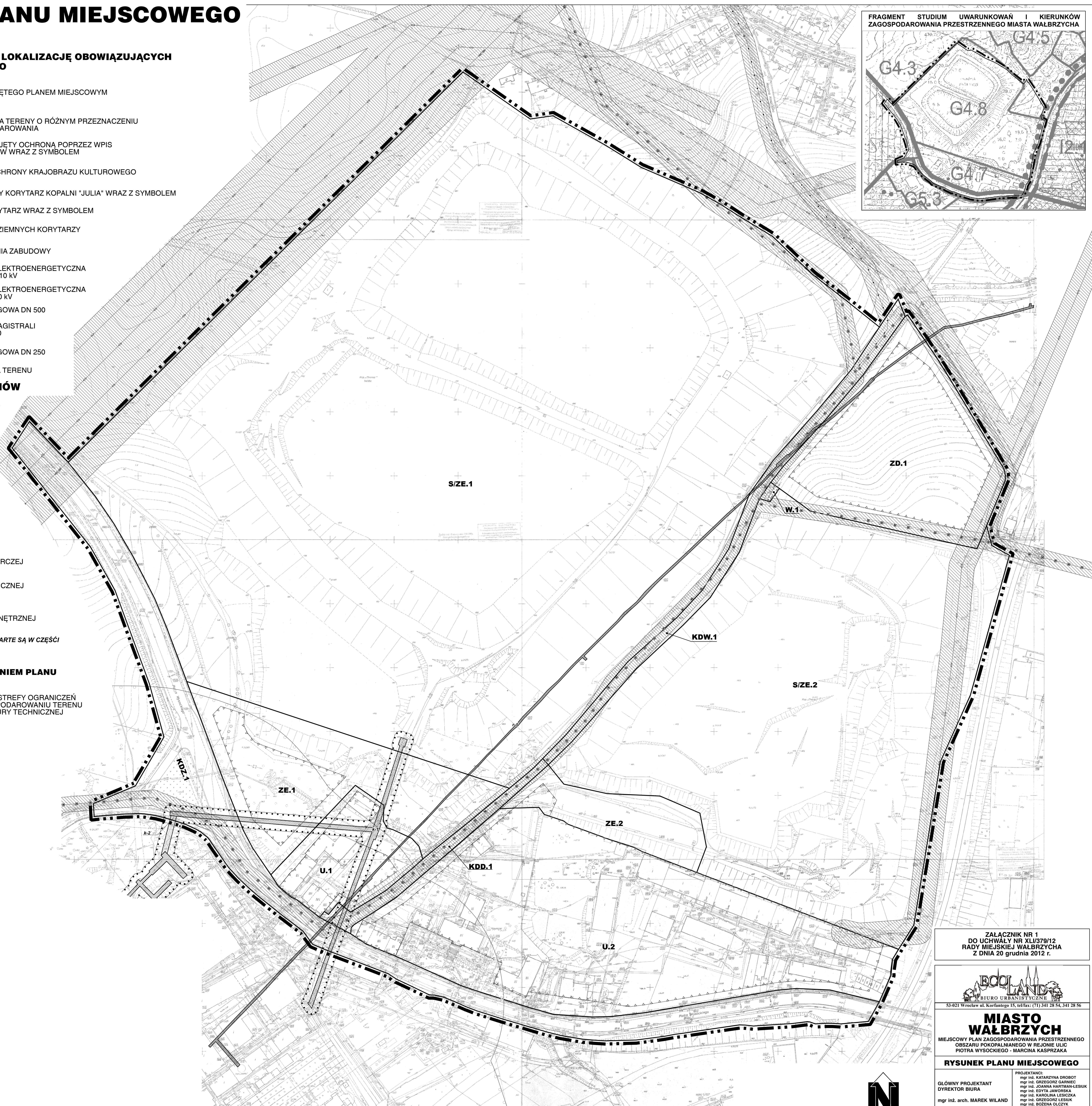
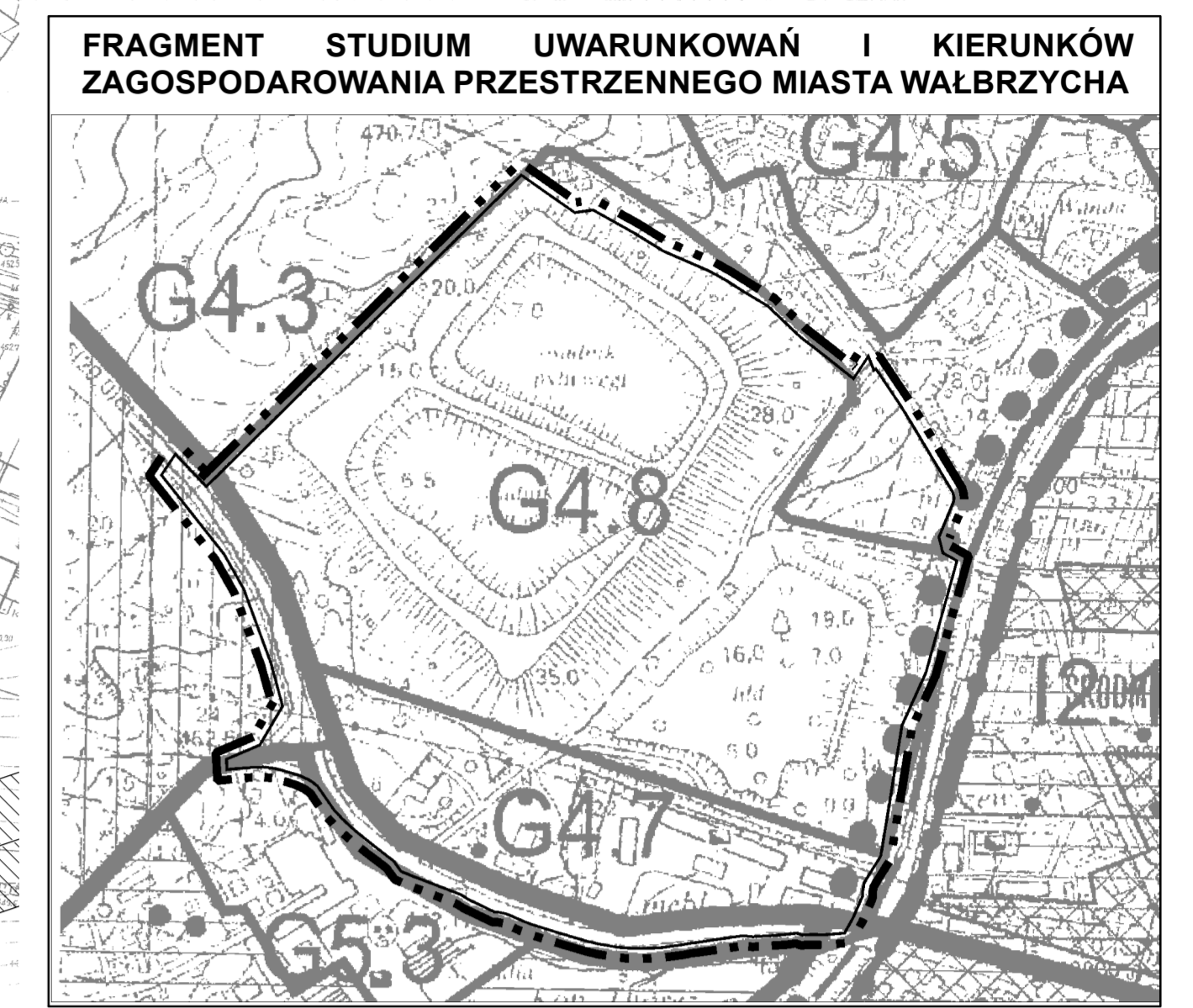
SYMBOLE KATEGORII TERENÓW

- U** TERENY DLA ZABUDOWY USŁUGOWEJ
- SZE** TERENY DLA HAŁD MAJĄCYCH PODLEGAĆ REKULTYWACJI
- ZE** TERENY DLA ZIELENI NIEURZĄDZONEJ I ZIELENI URZĄDZONEJ
- ZD** TEREN DLA OGRODÓW DZIAŁKOWYCH
- W** TEREN DLA SIECI, URZĄDZEŃ I OBIEKTÓW ZAOPATRZENIA W WODĘ
- KDZ** TEREN DLA DROGI PUBLICZNEJ KLASY ZBIORCZEJ
- KDD** TEREN DLA DROGI PUBLICZNEJ KLASY DOJAZDOWEJ
- KDW** TEREN DLA DROGI WEWNĘTRZNEJ

PEŁNE DEFINICJE OZNACZEŃ GRAFICZNYCH ZAWARTE SĄ W CZĘŚCI TEKSTOWEJ PLANU MIEJSCOWEGO

OZNACZENIE NIE BĘDĄCE USTALENIEM PLANU MIEJSCOWEGO

-  ORIENTACYJNY ZASIĘG STREFY OGRANICZEŃ W ZABUDOWIE I ZAGOSPODAROWANIU TERENU OD SIECI INFRASTRUKTURY TECHNICZNEJ



0 10 20 30 40 50 100 150 200 250 300 350 400 450 500m

SKALA 1:1000



ZALĄCZNIK NR 1
DO UCHWAŁY NR XLI/379/12
RADY MIEJSKIEJ WAŁBRZYCHA
Z DNIA 20 grudnia 2012 r.

ECOLAND
BIURO URBANISTYCZNE
53-021 Wrocław ul. Korfańtego 15, tel/fax: (71) 341 28 54, 341 28 56

MIASTO WAŁBRZYCH
MIEJSCOWY PLAN ZAGOSPODAROWANIA PRZESTRZENNEGO
OBSZARU POKOPALNIANEGO W REJONIE ULIC
PIOTRA WYSOCKIEGO - MARCINA KASPRZAKA

RYSUNEK PLANU MIEJSCOWEGO

PROJEKTANCI:
mgr inż. KATARZYNA OROBIT
mgr inż. GRZEGÓRZ GARNIEC
mgr inż. JOHANA HARTMAN-LESUK
mgr inż. EDYTA JAWORSKA
mgr inż. KAMILA LESIŚKA
mgr inż. GRZEGÓRZ LESIUK
mgr inż. BOŻENA OLECIK
mgr inż. MAŁGORZATA RACHWAŁ
mgr inż. ALEKSJA WOLNY
mgr inż. MARZENA WOLNY
mgr inż. KAMILA ZALEWSKI
MICHAŁ MATEJKO
WSPÓŁPRACOWNIK
ALEKSANDRA KNYSZ

GŁÓWNY PROJEKTANT
DYREKTOR BIURA
mgr inż. arch. MAREK WILAND

WROCLAW
GRUDZIEŃ 2012