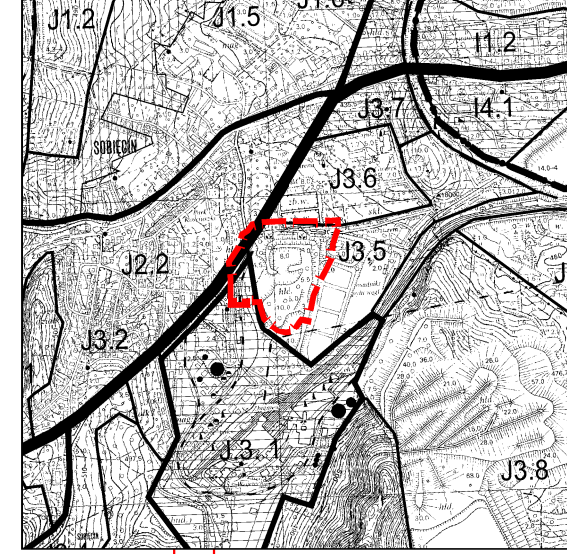


WYRYSY ZE SUIKZP WAŁBRZYCHA
UCHWALONEGO UCHWAŁĄ RM WAŁBRZYCHA
NR XI/154/99 z dnia 30 czerwca 1999 r. z późn. zm.

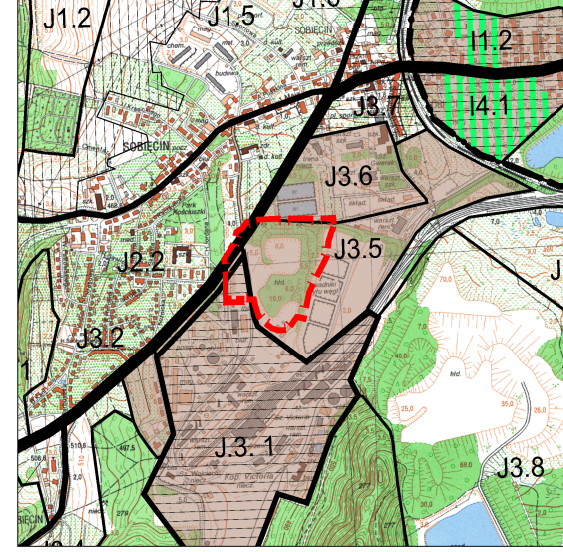
STRUKTURA FUNKCJONALNO-
PRZESTRZENNA MIASTA



PROBLEMATYKA
REALIZACYJNA

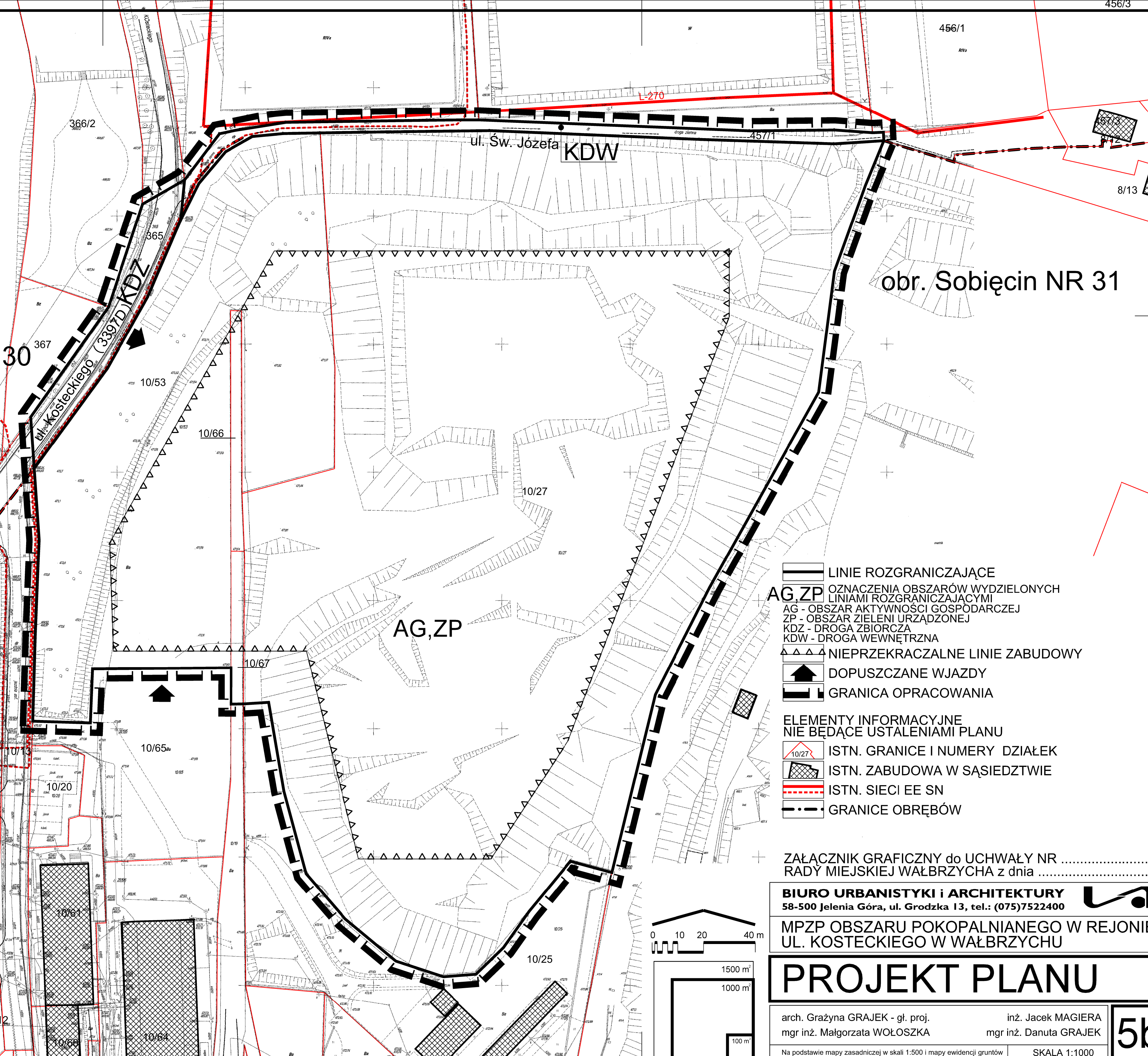
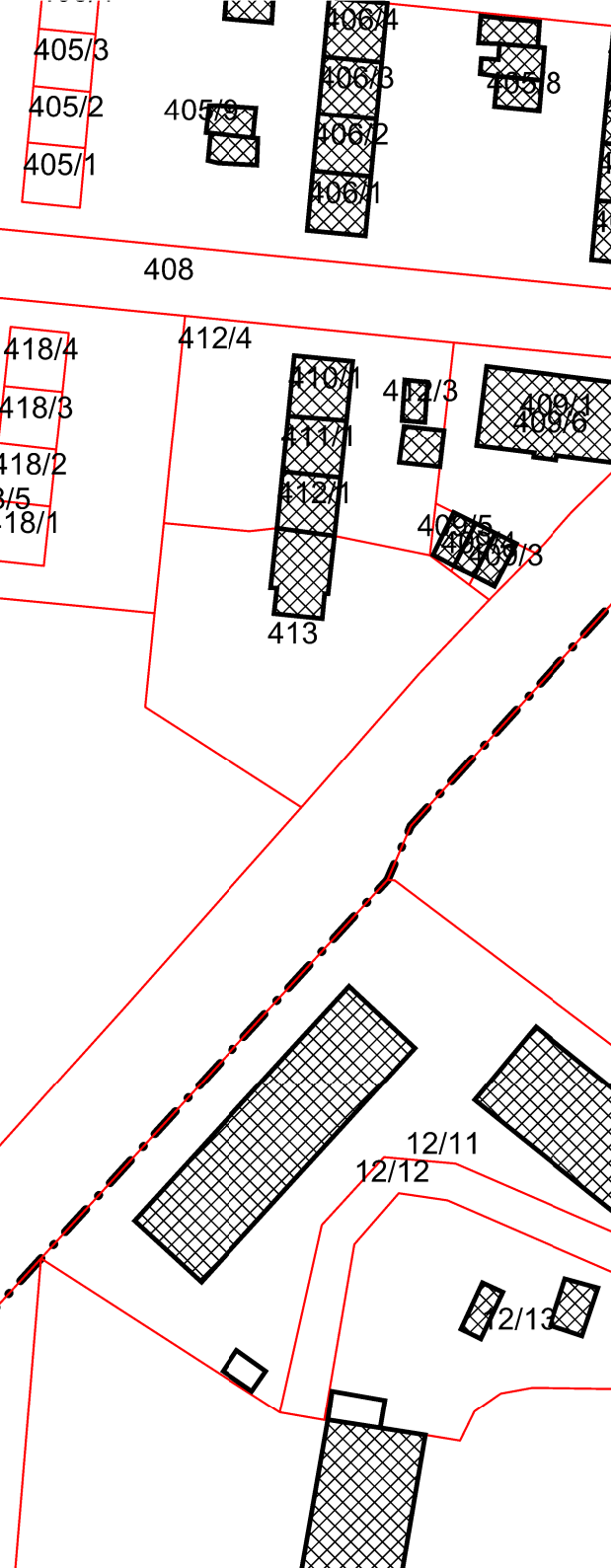


PROBLEMATYKA REALIZACYJNA -
OBSZARY I ZASADY LOKALIZACJI WOH



obr. Sobięcín nr 30

obr. Sobięcín NR 31



- LINIE ROZGRANICZAJĄCE
- AG, ZP** OZNACZENIA OBSZARÓW WYDZIELONYCH
LINIAMI ROZGRANICZAJĄCYMI
- AG - OBSZAR AKTYWNOŚCI GOSPODARCZEJ
- ZP - OBSZAR ZIELENI URZĄDZONEJ
- KDZ - DROGA ZBIORCZA
- KDW - DROGA WEWNĘTRZNA
- NIEPRZEKRACZALNE LINIE ZABUDOWY
- DOPUSZCZANE WJAZDY
- GRANICA OPRACOWANIA
- ELEMENTY INFORMACYJNE
NIE BĘDĄCE USTALENIAMI PLANU
- ISTN. GRANICE I NUMERY DZIAŁEK
- ISTN. ZABUDOWA W SĄSIEDZTWIE
- ISTN. SIECI EE SN
- GRANICE OBRĘBÓW

ZAŁĄCZNIK GRAFICZNY do UCHWAŁY NR
RADY MIEJSKIEJ WAŁBRZYCHA z dnia

BIURO URBANISTYKI i ARCHITEKTURY
58-500 Jelenia Góra, ul. Grodzka 13, tel.: (075)7522400



MPZP OBSZARU POKOPALNIANEGO W REJONIE
UL. KOSTECKIEGO W WAŁBRZYCHU

PROJEKT PLANU

arch. Grażyna GRAJEK - gł. proj.
mgr inż. Małgorzata WOŁOSZKA

inż. Jacek MAGIERA
mgr inż. Danuta GRAJEK

Na podstawie mapy zasadniczej w skali 1:500 i mapy ewidencji gruntów

SKALA 1:1000

5b

