

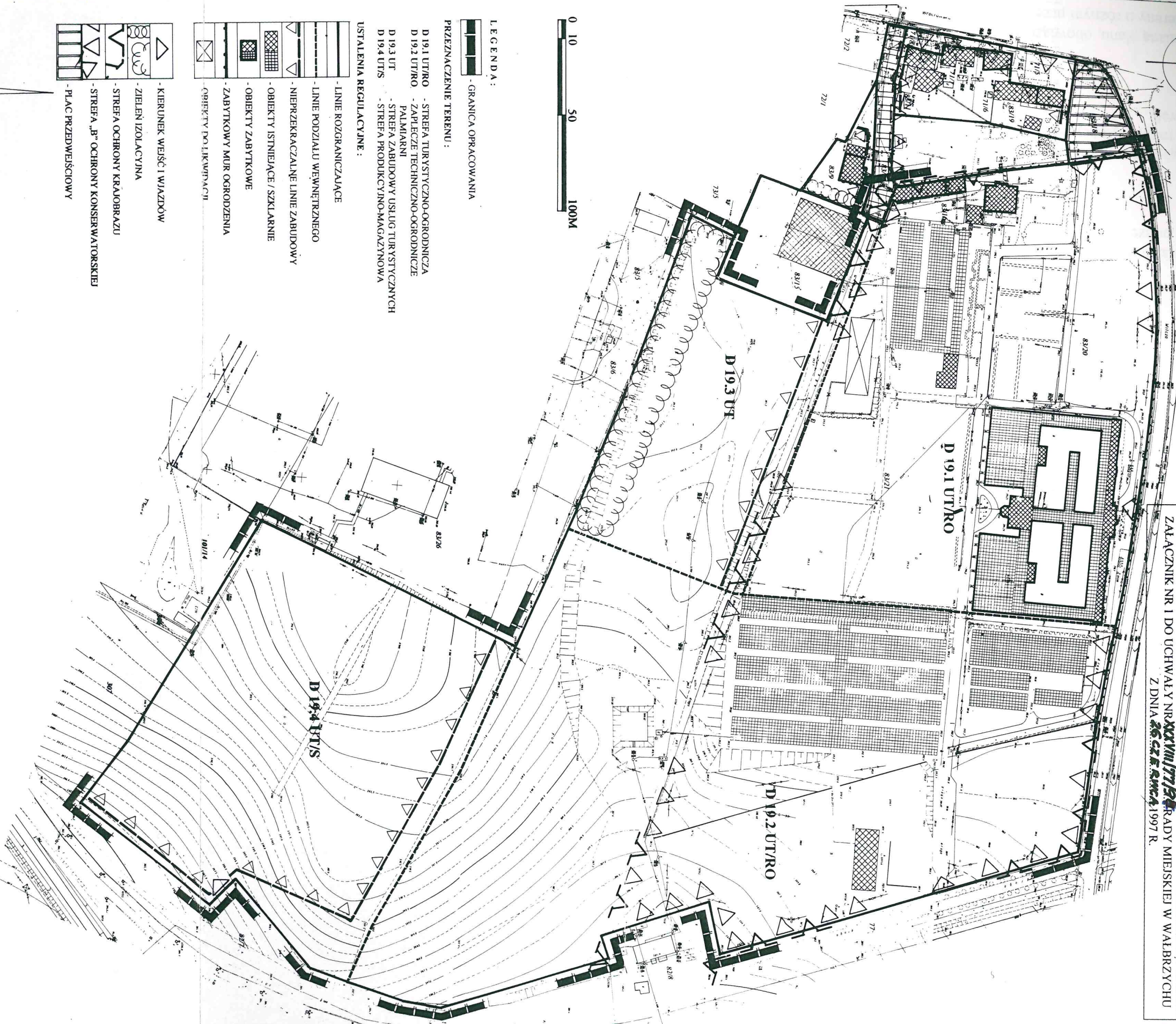
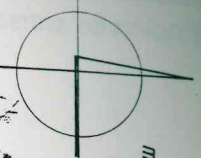
Mapa pochodna  
Skala 1 : 1000

**ZMIANA MIEJSCOWEGO PLANU OGÓLNEGO ZAGOSPODAROWANIA  
PRZESTRZENNEGO MIASTA WALBRZYCHA  
LUBIECHÓW - PALMIARNIA**

ZAŁĄCZNIK NR I DO UCHWAŁY NR XXXVIII/773 RADY MIEJSKIEJ W WALBRZYCHU  
Z DNIA 26 CZERWCA 1997 R.

WZROST: 1,70 m  
D. Z. 35/14/382  
m. sp. 100/100  
1:1000  
1:1000  
1:1000

m. Walbrzych




LEGENDA:  
- GRANICA OPRACOWANIA

PRZEZNACZENIE TERENU:

- D 19.1 UT/RO - STREFA TURYSTYCZNO-OGRODNICZA
- D 19.2 UT/RO - ZAPLECZE TECHNICZNO-OGRODNICZE PALMIARNI
- D 19.3 UT - STREFA ZABUDOWY USŁUG TURYSTYCZNYCH
- D 19.4 UT/S - STREFA PRODUKCYJNO-MAGAZYNOWA

USTALENIA REGULACYJNE:

- LINIE ROZGRANICZAJĄCE
- LINIE PODZIAŁU WEWNĘTRZNEGO
- NIENAPRZECIĄŻALNE LINIE ZABUDOWY
- OBIEKTY ISTNIEJĄCE / SZKLARNIĘ
- OBIEKTY ZABYTKOWE
- ZABYTKOWY MUR OGRÓDZENIA
- OBIEKTY DO LIKWIDACJI
- KIERUNEK WEJŚĆ I WIAZDÓW
- ZIELEŃ IZOLACYJNA
- STREFA OCHRONY KRAJOBRAZU
- STREFA „B” OCHRONY KONSERWATORSKIEJ
- PLAC PRZEDWEŚCIOWY



**PROJEKTOWANIE URBANISTYCZNE**

mgr Fabian Jaskolski  
58-314 Walbrzych, ul. Kasztelańska 50/10  
tel./0-74/41-30-14, 52-58-21 w. 351  
PKO BP O/Walbrzych 10205095-224031-270-1  
Regon 890310122 NIP 886-111-10-30

Wykonano metodą fotoreprodukcji  
z mapy zasadniczej w skali 1:500